



VOS REF. Courrier du 06 juin 2018

NOS REF.

DDT de l'Oise

40, rue Jean Racine

BP 317

60021 BEAUVAIS CEDEX

A l'attention de M. CARIN

REF. DOSSIER TER-PAC-2018-60265-CAS-126211-P9R1H2

INTERLOCUTEUR Christophe DELMER

TÉLÉPHONE 03.20.13.67.94

MAIL rte-cdi-lil-scet-urbanisme@rte-france.com

OBJET Collecte des informations en vue du Porter à
Connaissance de la CC de l'Oise Picarde
MARCQ EN BAROEUL, le 22/06/2018

Monsieur,

Nous accusons réception du courrier relatif au Porter à connaissance concernant le projet d'élaboration du PLUi de la Communauté de communes de l'Oise Picarde et transmis par vos Services pour avis le 06/06/2018.

RTE, afin de préserver la qualité et la sécurité du transport d'énergie électrique, c'est à dire des ouvrages de tension supérieure à 50 000 volts (HTB) attire l'attention des Services sur les éléments suivants.

Les lignes HTB sont des ouvrages techniques spécifiques :

- En hauteur et en tenue mécanique, ils sont soumis à des règles techniques propres (arrêté interministériel technique). Ils peuvent également être déplacés, modifiés, ou surélevés pour diverses raisons (sécurisation de traversées de routes, autoroutes, voies ferrées, construction de bâtiments, etc.).
- Leurs abords doivent faire l'objet d'un entretien tout particulier afin de garantir la sécurité des tiers (élagage et abattage d'arbres) et leur accès doit être préservé à tout moment.

RTE demande donc de préciser au dossier du PLUi :

1/ Règlement

Au chapitre des dispositions générales ou dans chaque zone impactée :

1.1. Pour les lignes HTB

- Que les règles de prospect et d'implantation ne sont pas applicables aux ouvrages de transport d'électricité HTB (tension > 50 kV), faisant l'objet d'un report dans les documents graphiques et mentionnés dans la liste des servitudes ;
- Que le PLUi autorise la construction d'ouvrages électriques à Haute et très Haute tension, dans les zones concernées, afin que nous puissions réaliser les travaux de maintenance et de modification ou la surélévation de nos lignes pour des exigences fonctionnelles et/ou techniques ;



- Que la hauteur spécifiée dans le règlement ne soit pas réglementée pour les constructions et installations nécessaires aux services publics ou d'intérêt collectif dans l'ensemble de la zone, sous secteurs compris.

1.2. Pour les postes de transformation

Que sont autorisés des aménagements futurs tels que la construction de bâtiments techniques, équipements, et de mise en conformité des clôtures du poste.

2/ Servitudes

Nous vous confirmons que le territoire est traversé par les ouvrages à haute et très haute tension (>50 000 volts) du Réseau Public de Transport d'Électricité suivants (servitude I4, articles L.321-1 et suivants et L.323-3 et suivants du Code de l'énergie) :

- LIAISON 400kV N0 1 ARGOEUVES – TERRIER ;
- LIAISON 400kV N0 2 ARGOEUVES – TERRIER ;
- LIAISON 400kV N0 3 ARGOEUVES – TERRIER ;
- LIAISON 63kV N0 1 BRETEUIL-HARGICOURT ;
- LIAISON 63kV N0 1 BRETEUIL-GANNES(S.N.C.F.)-VALESCOURT ;
- LIAISON 63kV N0 2 BRETEUIL - HARGICOURT – VALESCOURT ;
- POSTE ELECTRIQUE 63 kV BRETEUIL.

Vous trouverez en annexe à ce courrier une carte permettant de les situer.

Nous vous informons également que le tracé de nos ouvrages en exploitation est disponible au format SIG sous le Géoportail de l'urbanisme. Vous pouvez télécharger ces données en vous y connectant.

RTE demande de joindre en annexe du PLUi, conformément à l'article L.126-1 du Code de l'urbanisme, la liste des ouvrages et la numérisation de l'atlas cartographique, annexée à la présente.

Compte tenu de l'impérative nécessité d'informer exactement les tiers de la présence de ces ouvrages (sécurité et opposabilité), il convient de noter les coordonnées du Groupe Maintenance Réseaux chargé de la mise en œuvre des opérations de maintenance sur votre territoire :

**RTE – Groupe Maintenance Réseaux NORD-OUEST
14 avenue des Louvresses - 92230 GENNEVILLIERS**

Nous vous demandons également de mentionner le nom et les coordonnées du Groupe Maintenance Réseaux en annexe de votre PLUi en complément de la liste des servitudes.

Une note d'information relative à la servitude I4 vous est communiquée. Elle précise notamment qu'il convient de contacter le Groupe Maintenance Réseaux chargé de la mise en œuvre des opérations de maintenance sur votre territoire:

- Pour toute demande de coupe et d'abattage d'arbres ou de taillis.



- Pour toute demande de certificat d'urbanisme, d'autorisation de lotir et de permis de construire, situés dans une bande de 100 mètres de part et d'autre de l'axe de nos ouvrages précités.

Nous vous précisons à cet égard qu'il est important que nous puissions être consultés pour toute demande d'autorisation d'urbanisme, afin que nous nous assurions de la compatibilité des projets de construction avec la présence de nos ouvrages, au regard des prescriptions fixées par l'arrêté interministériel fixant les conditions techniques auxquelles doivent satisfaire les distributions d'énergie électrique.

Nous rappelons en outre que toute personne qui envisage de réaliser une construction au voisinage de nos ouvrages doit, après consultation du guichet unique (www.reseaux-et-canalisation.gouv.fr), se conformer aux procédures de déclaration de projet de travaux (DT) et de déclaration d'intention de commencement de travaux (DICT) fixées par les articles R.554-1 et suivants du Code de l'Environnement.

3/ Remarque importante relative à l'espace boisé classé

RTE appelle tout particulièrement votre attention sur le fait que les servitudes I4 ne sont pas compatibles avec un espace boisé classé et que dans le cas d'un surplomb de ligne, un déclassement du bois s'impose.

Les largeurs à déclasser sous les lignes sont les suivantes :

- 30 m de part et d'autre de l'axe des lignes 63 kV et 90kV ;
- 40 m de part et d'autre de l'axe des lignes 2 x 63 kV et 2 x 90 kV ;
- 50 m de part et d'autre de l'axe des lignes 400 kV ;
- 100 m de part et d'autre de l'axe des lignes 2 x 400 kV.

En application de l'article L.123-9 du Code de l'urbanisme, nous vous demandons de bien vouloir nous transmettre un dossier complet du projet d'arrêt du PLUi afin d'être en mesure d'émettre un avis.

De préférence, nous souhaiterions recevoir le dossier du projet arrêté sous la forme de fichiers téléchargeables directement via un lien Internet.

Restant à votre disposition pour vous fournir tout renseignement complémentaire que vous pourriez désirer, nous vous prions d'agréer, Monsieur, l'assurance de notre considération distinguée.

Anne-Marje REYNARD

Chef du Service Concertation
Environnement Tiers

PJ :

Atlas cartographique ;

Note d'information relative à la servitude I4 ;

Recommandations à respecter aux abords des ouvrages électriques.

ELECTRICITE

1 - GENERALITES

Servitudes relatives à l'établissement des canalisations électriques (ouvrages du Réseau Public de Transport (RPT) et du Réseau Public de Distribution (RPD)).

Servitudes d'ancrage, d'appui, de passage, d'élagage et d'abattage d'arbres.

Articles 12 et 12 bis de la Loi du 15 juin 1906 modifiée.

Article 35 de la loi N°46-628 du 8 Avril 1946 sur la nationalisation de l'électricité et du gaz.

Loi N° 2000-108 du 10 février 2000 modifiée relative à la modernisation et au développement du service public de l'électricité.

Ordonnance N°58-997 du 23 Octobre 1958 (article 60) relative à l'expropriation portant modification de l'article 35 de la loi du 8 Avril 1946.

Décret N°67-886 du 6 Octobre 1967 sur les conventions amiables portant reconnaissance des servitudes de l'article 12 de la loi du 15 Juin 1906 et confiant au Juge de l'expropriation la détermination des indemnités dues pour imposition des servitudes.

Décret N°70-192 du 11 Juin 1970 portant règlement d'administration publique pour l'application de l'article 35 modifié de la loi N°46-628 du 8 Avril 1946 concernant la procédure de déclaration d'utilité publique des travaux d'électricité et de gaz qui ne nécessitent que l'établissement de servitudes ainsi que les conditions d'établissement desdites servitudes.

Circulaire N°70-13 du 24 Juin 1970 (mise en application des dispositions du décret du 11 Juin 1970).

Article L.126 du code de l'urbanisme issu de la loi n°2000-1208 du 13 décembre 2000 modifiée, précisant que les PLU et les POS restant doivent comporter en annexe les servitudes d'utilité publique affectant l'utilisation du sol (ouvrages existants et à construire).

2 - PROCEDURES D'INSTITUTION

A - PROCEDURE

Les servitudes d'ancrage, d'appui, de passage, d'élagage et d'abattage d'arbres bénéficient :

- aux travaux déclarés d'utilité publique (article 35 de la loi du 8 Avril 1946),
- aux lignes placées sous le régime de la concession ou de la régie réalisée avec le concours financier de l'Etat des départements des communes ou syndicats de communes (article 299 de la loi du 13 Juillet 1925) et non déclarées d'utilité publique.

La déclaration d'utilité publique des ouvrages d'électricité en vue de l'exercice des servitudes sans recours à l'expropriation est obtenue conformément aux dispositions des chapitres II et III du décret du 11 Juin 1970 susvisé. Elle est prononcée par arrêté préfectoral ou par arrêté du ministre chargé de l'Electricité et du Gaz selon les caractéristiques des ouvrages concernés telles qu'elles sont précisées auxdits chapitres.

La DUP d'un projet de ligne aérienne ou souterraine, est la reconnaissance de l'intérêt général qu'il présente.

La procédure d'établissement des servitudes est définie par le décret du 11 Juin 1970 en son titre II.

A défaut d'accord amiable avec les propriétaires, le concessionnaire adresse au Préfet par l'intermédiaire de l'ingénieur en Chef chargé du contrôle, une requête pour l'application des servitudes, accompagnée d'un plan et d'un état parcellaire indiquant les propriétés qui doivent être atteintes par les servitudes. Le Préfet prescrit alors une enquête d'une durée de 8 jours. Le demandeur notifie aux propriétaires concernés, les travaux projetés.

Le demandeur après avoir eu connaissance des observations présentées au cours de l'enquête, arrête définitivement son projet, lequel est transmis avec l'ensemble du dossier au Préfet, qui institue par arrêté les servitudes que le demandeur est autorisé à exercer après accomplissement des formalités de publicité mentionnées à l'article 18 du décret du 11 Juillet 1970 et visées ci-dessous en C.

Par ailleurs, une convention peut être passée entre le concessionnaire et le propriétaire ayant pour objet la reconnaissance desdites servitudes. Cette convention remplace

les formalités mentionnées ci-dessus et produit les mêmes effets que l'arrêté préfectoral (décret du 6 Octobre 1967, article 1).

B - INDEMNISATION

Les indemnités dues à raison des servitudes sont prévues par la loi du 15 Juin 1906 en son article 12. Elles sont dues en réparation du préjudice résultant directement de l'exercice des seules servitudes.

Le préjudice purement éventuel et non évaluable en argent ne peut motiver l'allocation de dommages et intérêts, mais le préjudice futur, conséquence certaine et directe de l'état actuel des choses, peut donner lieu à indemnisation.

Dans le domaine agricole, l'indemnisation des exploitants agricoles et des propriétaires résulte du protocole d'accord conclu entre EDF, RTE, l'APCA et la FNSEA le 20 décembre 2005.

En cas de litige l'indemnité est fixée par le Juge de l'expropriation conformément aux dispositions des articles 2 et 3 du décret du 6 Octobre 1967 (article 20 du décret du 11 Juin 1970).

Ces indemnités sont à la charge du concessionnaire de la ligne. Les modalités de versement sont fixées par l'article 20 du décret du 11 Juin 1970.

Les indemnisations dont il est fait état ne concernent pas la réparation des dommages survenus à l'occasion des travaux. Ces dommages (dégâts instantanés) font l'objet d'une indemnisation propre définie par le protocole signé entre EDF, RTE, APCA, FNSEA, SERCE le 20 décembre 2006.

C - PUBLICITE

Affichage en mairie de chacune des communes intéressées, de l'arrêté préfectoral instituant les servitudes de passage des lignes électriques.

Notification au demandeur de l'arrêté instituant les servitudes.

Notification dudit arrêté par les maires intéressés ou par le demandeur, à chaque propriétaire et exploitant pourvu d'un titre régulier d'occupation et concerné par les servitudes.

3 - EFFETS DE LA SERVITUDE

A - PREROGATIVES DE LA PUISSANCE PUBLIQUE

1°) Prérogatives exercées directement par la puissance publique

Droit pour le bénéficiaire d'établir à demeure des supports et ancrage pour conducteurs aériens d'électricité, soit à l'extérieur des murs ou façades donnant sur la voie publique, sur les toits et terrasses des bâtiments à condition qu'on y puisse accéder par l'extérieur, sous les conditions de sécurité prescrites par les règlements administratifs (servitude d'ancrage).

Droit pour le bénéficiaire de faire passer les conducteurs d'électricité au-dessus des propriétés sous les mêmes conditions que ci-dessus, peu importe que ces propriétés soient ou non closes ou bâties (servitude de surplomb).

Droit pour le bénéficiaire d'établir à demeure des canalisations souterraines ou des supports pour les conducteurs aériens sur des terrains privés non bâtis qui ne sont pas fermés de murs ou autres clôtures équivalentes (servitude d'implantation). Lorsqu'il y a application du décret du 27 Décembre 1925 les supports sont placés autant que possible sur les limites des propriétés ou des cultures.

Droit pour le bénéficiaire de couper les arbres et les branches d'arbres qui se trouvent à proximité des conducteurs aériens d'électricité, gênent leur pose ou pourraient par leur mouvement ou leur chute occasionner des courts-circuits ou des avaries aux ouvrages.

2°) Obligations de faire imposées au propriétaire

- Néant

B - LIMITATION AU DROIT D'UTILISER LE SOL

1°) Obligations passives

Obligation pour les propriétaires de réserver le libre passage et l'accès aux agents de l'entreprise exploitante pour la pose, l'entretien et la surveillance des installations. Ce droit de passage ne doit être exercé qu'en cas de nécessité et à des heures normales et après en avoir prévenu les intéressés, dans toute la mesure du possible et s'il est nécessaire d'accéder sur des toits ou terrasses.

2°) Droits résiduels du propriétaire

Les propriétaires dont les immeubles sont grevés de servitudes d'appui sur les toits ou terrasses ou de servitudes d'implantation ou de surplomb conservent le droit de se clore ou de bâtir ; ils doivent toutefois un mois avant d'entreprendre l'un de ces travaux, prévenir par lettre recommandée, le concessionnaire.

Les règles déterminant les distances à respecter entre les ouvrages et toute construction sont définies dans l'arrêté interministériel du 17 mai 2001 fixant les conditions techniques auxquelles doivent satisfaire les distributions d'énergie électrique.

Les travaux à proximité de ces ouvrages sont réglementés par le décret 65-48 du 8 Janvier 1965 modifié qui interdit à toute personne de s'approcher elle-même ou d'approcher les outils, appareils ou engins qu'elle utilise à une distance inférieure à 5 mètres des pièces conductrices nues normalement sous tension. Il doit être tenu compte, pour déterminer cette distance, de tous les mouvements possibles des pièces conductrices d'une part, et de tous les mouvements, déplacements, balancements, fouettements ou chutes possibles des engins utilisés pour les travaux envisagés d'autre part.

Tout projet de construction à proximité des ouvrages existants repris ci-dessous, doit être soumis pour accord préalable à :

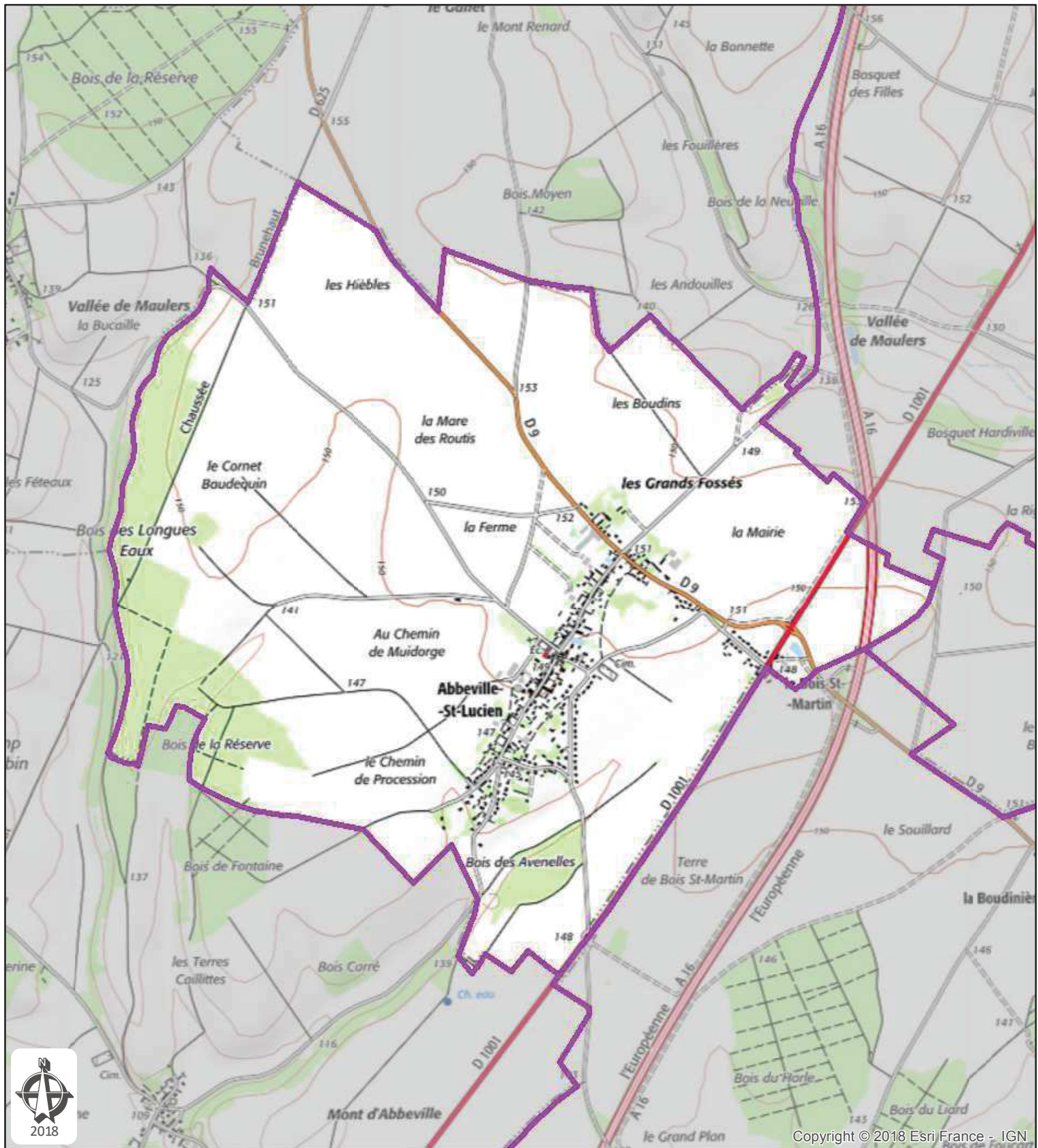
DREAL PICARDIE
44, rue Alexandre Dumas
80094 AMIENS Cedex 03

Liste des lignes électriques et poste :

- LIAISON 400kV N0 1 ARGOEUVES - TERRIER ;
- LIAISON 400kV N0 2 ARGOEUVES - TERRIER ;
- LIAISON 400kV N0 3 ARGOEUVES - TERRIER ;
- LIAISON 63kV N0 1 BRETEUIL-HARGICOURT ;
- LIAISON 63kV N0 1 BRETEUIL-GANNES(S.N.C.F.)-VALESCOURT ;
- LIAISON 63kV N0 2 BRETEUIL - HARGICOURT - VALESCOURT ;
- POSTE ELECTRIQUE 63 kV BRETEUIL.

3°) Espaces Boisés Classés (EBC) et Ouvrages Electriques

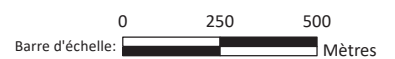
Il est rappelé que si une servitude a été instituée ou un couloir réservé, qu'il s'agisse d'une ligne HT ou THT, les POS ou PLU concernés ne doivent pas faire figurer en EBC les terrains surplombés par les lignes électriques. Un tel classement constituerait une erreur de droit. Une procédure de révision devrait être alors engagée pour supprimer l'EBC figurant sous les lignes dont il s'agit.

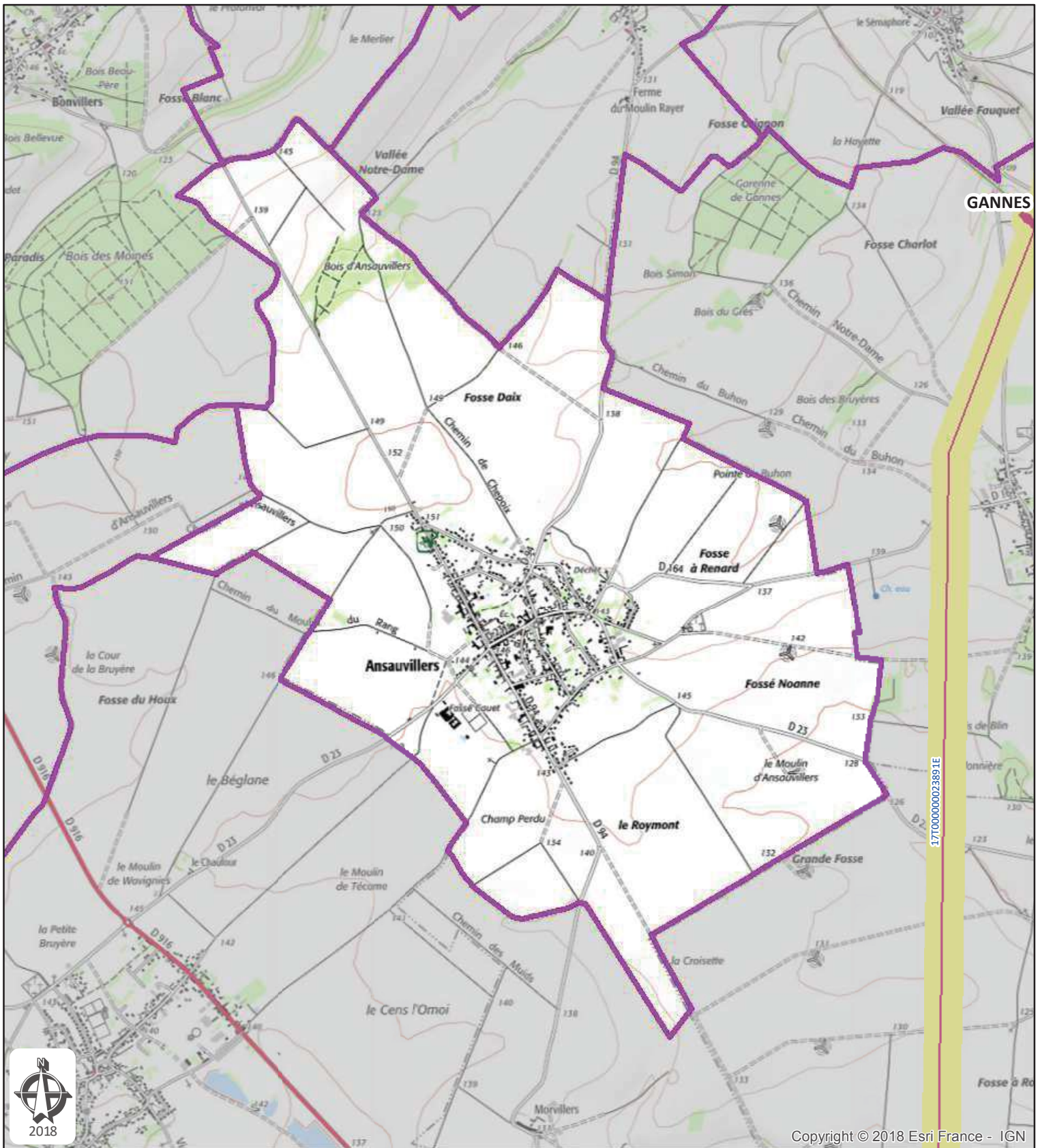


Copyright © 2018 Esri France - IGN

Commune de Abbeville-Saint-Lucien
Département: OISE

Plan de zonage du réseau
 de transport électrique de tension ≥ 45 kV
 (décret n°91-1147 du 14 octobre 1991
 arrêté du 16 novembre 1994)





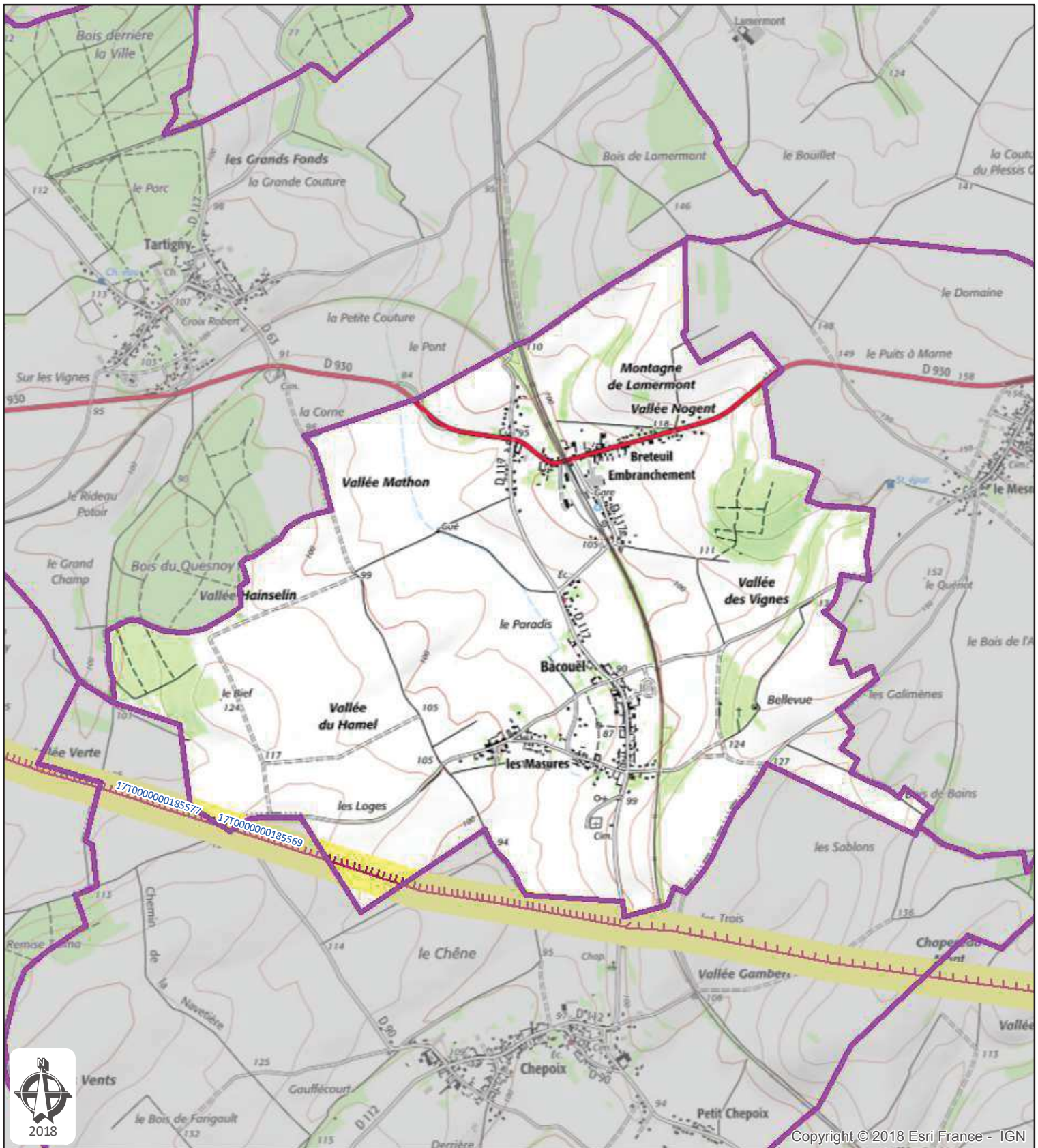
Copyright © 2018 Esri France - IGN



Commune de Ansauvillers
Département: OISE

Plan de zonage du réseau
 de transport électrique de tension ≥ 45 kV
 (décret n°91-1147 du 14 octobre 1991
 arrêté du 16 novembre 1994)





Copyright © 2018 Esri France - IGN



Commune de Bacouël
Département: OISE

Plan de zonage du réseau
de transport électrique de tension ≥ 45 kV
(décret n°91-1147 du 14 octobre 1991
arrêté du 16 novembre 1994)



Zonage du réseau électrique de transport aérien



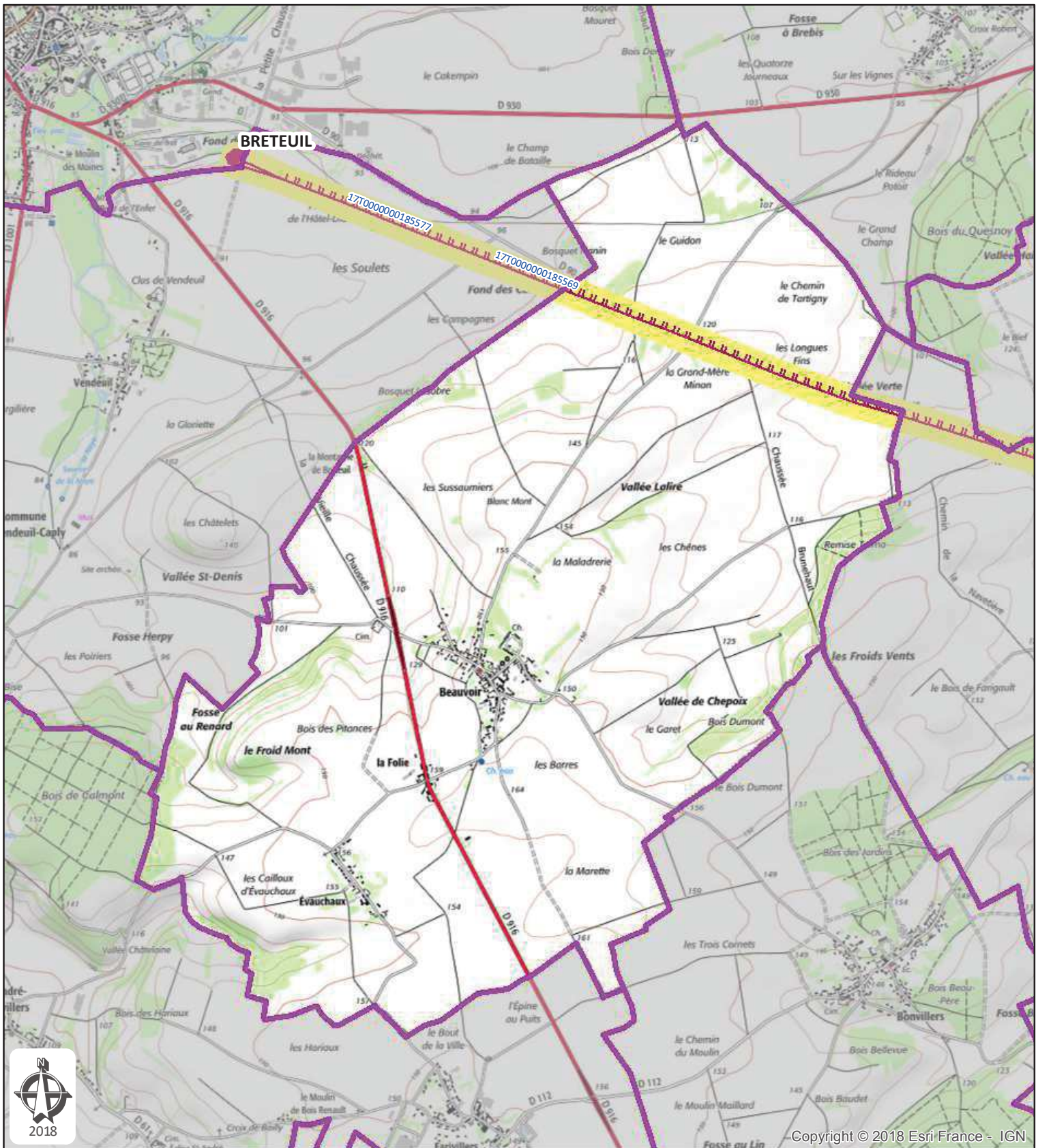
17T000000185569, LIAISON 63kV NO 1 BRETEUIL-HARGICOURT

17T000000185577, LIAISON 63kV NO 1 BRETEUIL-GANNES(S.N.C.F.)-VALESCOURT

Carte réalisée par DDI/CDIL/SCET/CDR/2018
RTE ne pourra être tenu responsable de l'usage
qui pourrait être fait des données mises à disposition.
Fond de carte SCAN25 IGN (Licence n° 2010-DPGC03-83)

RTE - NORD-OUEST
14 AVENUE DES LOUVRESSES - 92230 GENNEVILLIERS
Tél. 01 82 64 36 00

Date d'enregistrement : 22/06/2018 13:29:14
Nom du document: 37
Utilisateur: Delmerch



Commune de Beauvoir
Département: OISE

Plan de zonage du réseau
 de transport électrique de tension ≥ 45 kV
 (décret n°91-1147 du 14 octobre 1991
 arrêté du 16 novembre 1994)



Zonage du réseau électrique de
 transport aérien
 0 250 500

Barre d'échelle: Mètres

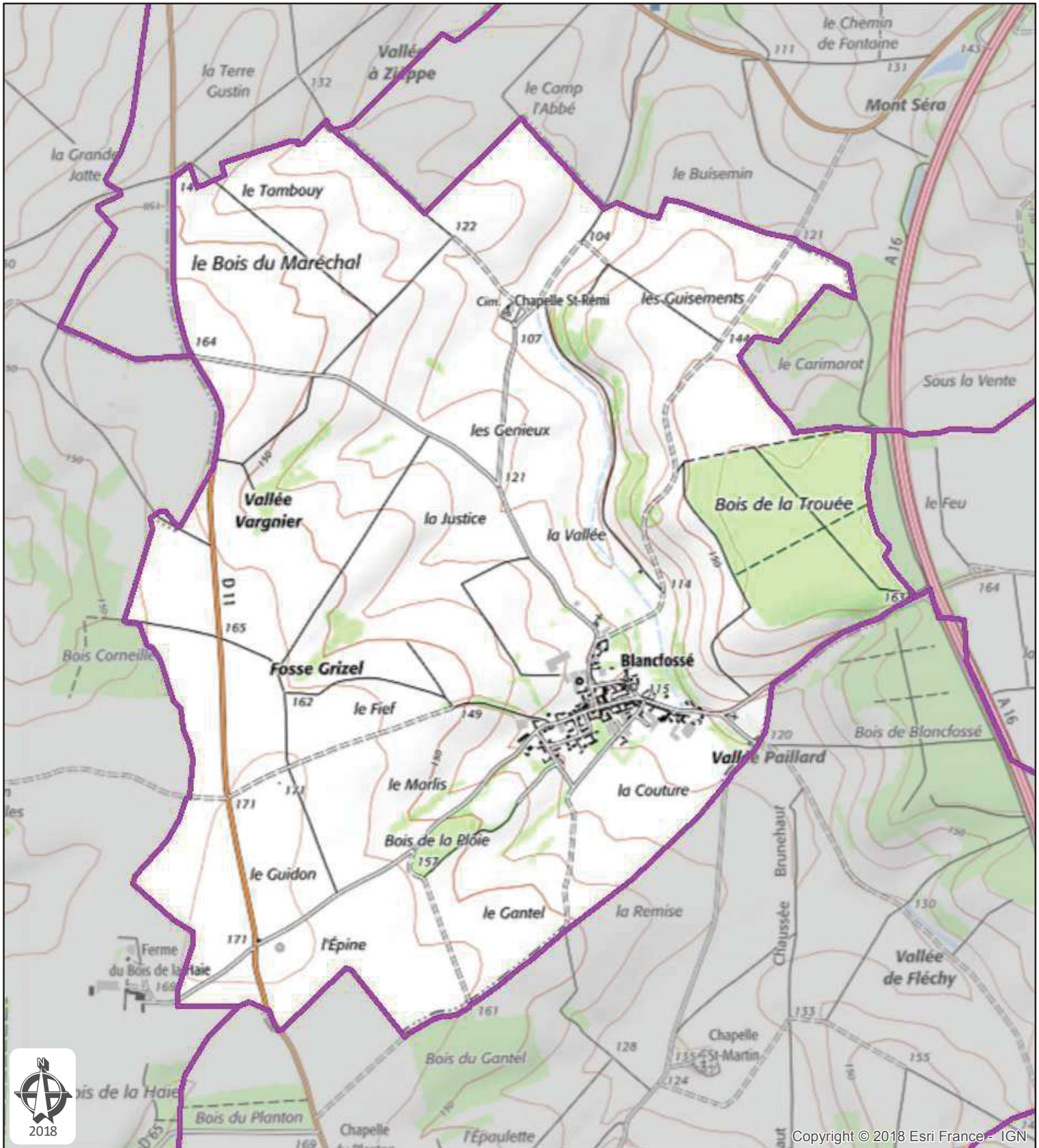
177000000185569, LIAISON 63kV NO 1 BRETEUIL-HARGICOURT

177000000185577, LIAISON 63kV NO 1 BRETEUIL-GANNES(S.N.C.F.)-VALESCOURT

Carte réalisée par DDI/CDIL/SCET/CDR/2018
 RTE ne pourra être tenu responsable de l'usage
 qui pourrait être fait des données mises à disposition.
 Fond de carte SCAN25 IGN (Licence n° 2010-DPGC03-83)

RTE - NORD-OUEST
 14 AVENUE DES LOUVRESSES - 92230 GENNEVILLIERS
 Tél. 01 82 64 36 00

Date d'enregistrement : 22/06/2018 13:29:14
 Nom du document: 37
 Utilisateur: Delmerch

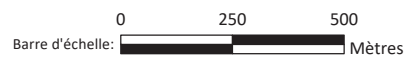


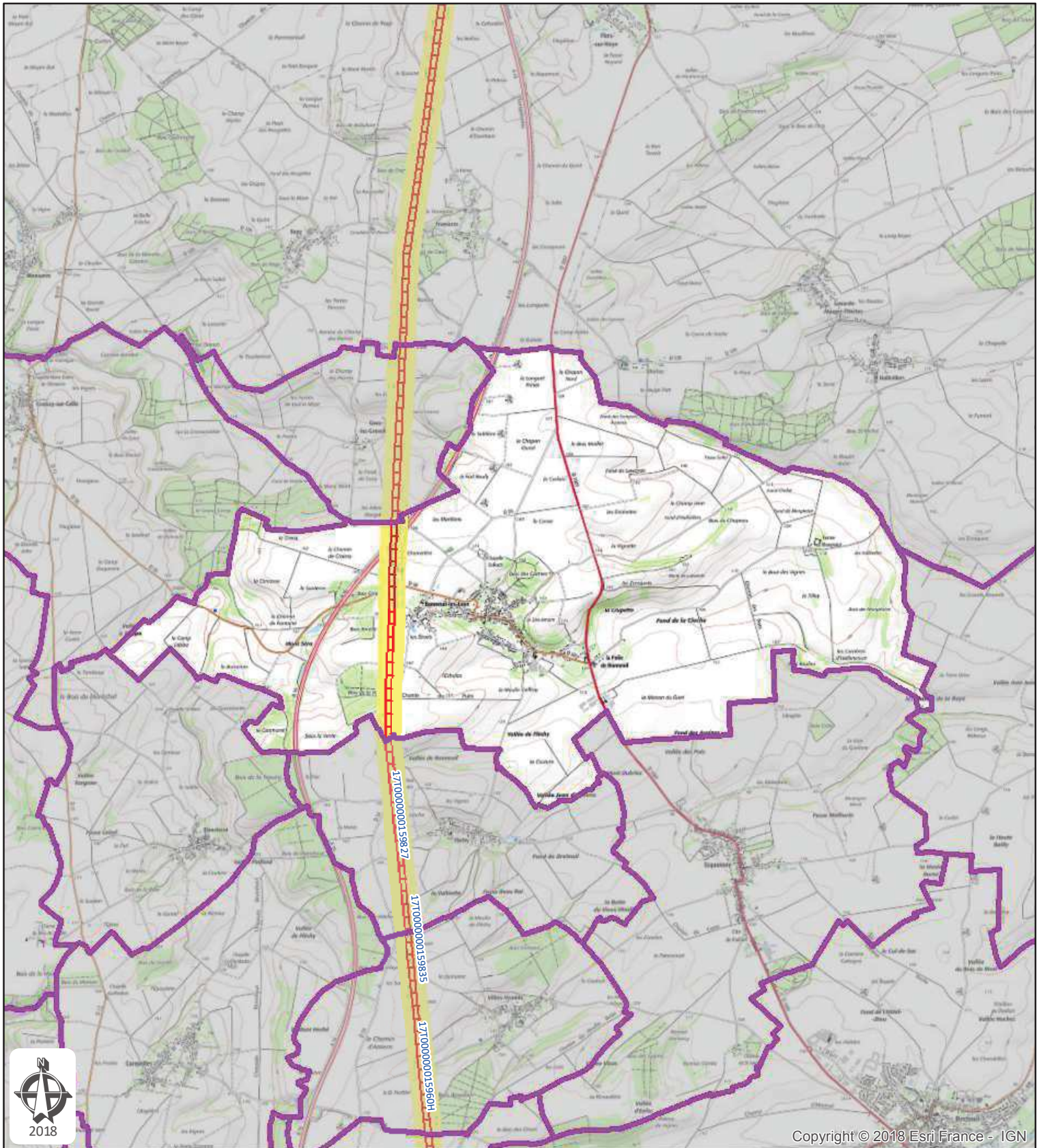
Copyright © 2018 Esri France - IGN



Commune de Blancfossé
Département: OISE

Plan de zonage du réseau
de transport électrique de tension ≥ 45 kV
(décret n°91-1147 du 14 octobre 1991
arrêté du 16 novembre 1994)





Copyright © 2018 Esri France - IGN



Commune de Bonneuil-les-Eaux
Département: OISE

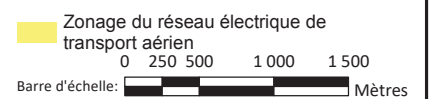
Plan de zonage du réseau
 de transport électrique de tension ≥ 45 kV
 (décret n°91-1147 du 14 octobre 1991
 arrêté du 16 novembre 1994)



17T000000015960H, LIAISON 400kV N0 1 ARGOEUVES - TERRIER

17T0000000159827, LIAISON 400kV N0 2 ARGOEUVES-TERRIER

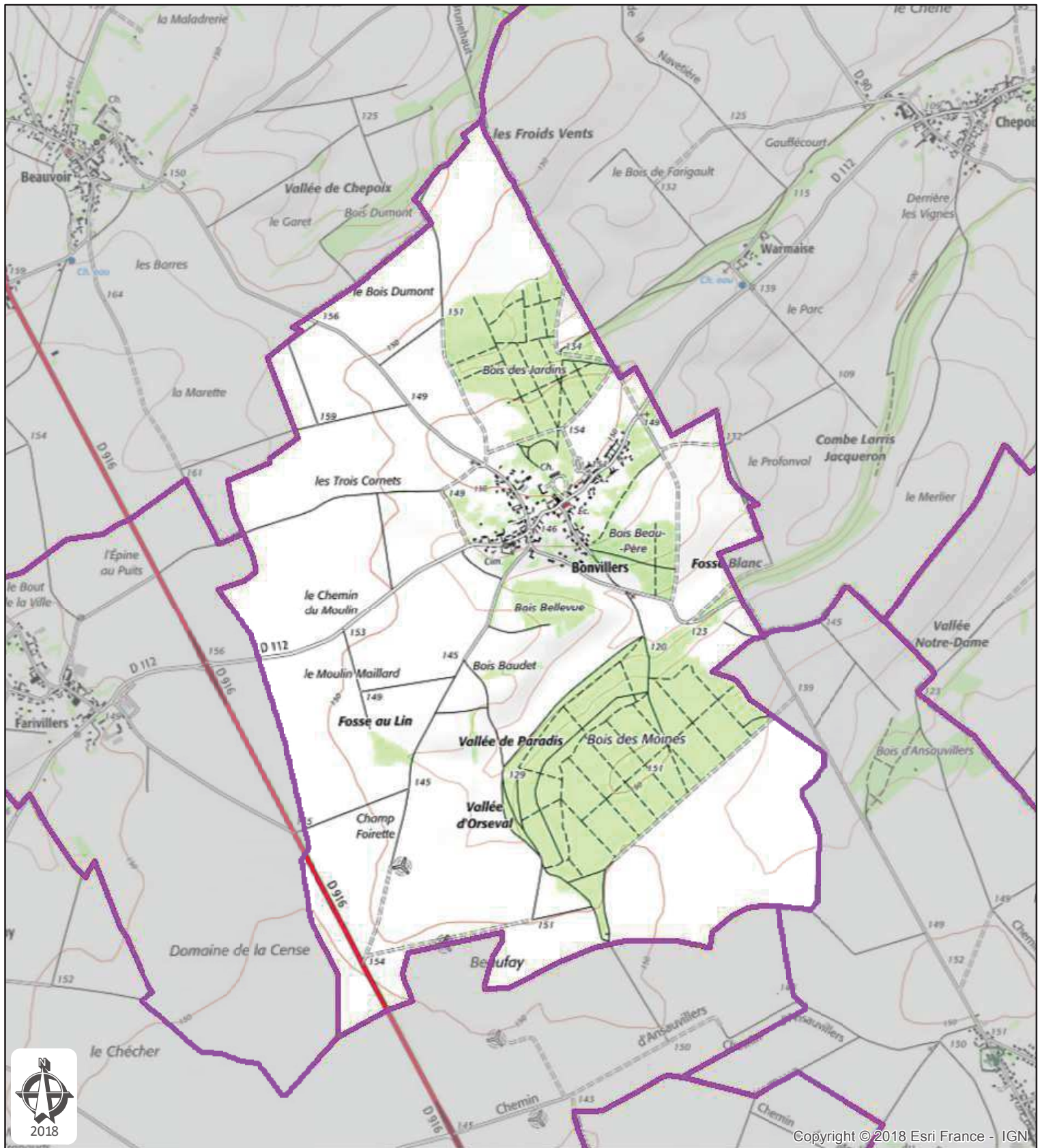
17T0000000159835, LIAISON 400kV N0 3 ARGOEUVES-TERRIER



Carte réalisée par DDI/CDIL/SCET/CDR/2018
 RTE ne pourra être tenu responsable de l'usage
 qui pourrait être fait des données mises à disposition.
 Fond de carte SCAN25 IGN (Licence n° 2010-DPGC03-83)

RTE - NORD-OUEST
 14 AVENUE DES LOUVRESSES - 92230 GENNEVILLIERS
 Tél. 01 82 64 36 00

Date d'enregistrement : 22/06/2018 13:29:14
 Nom du document: 37
 Utilisateur: Delmerch



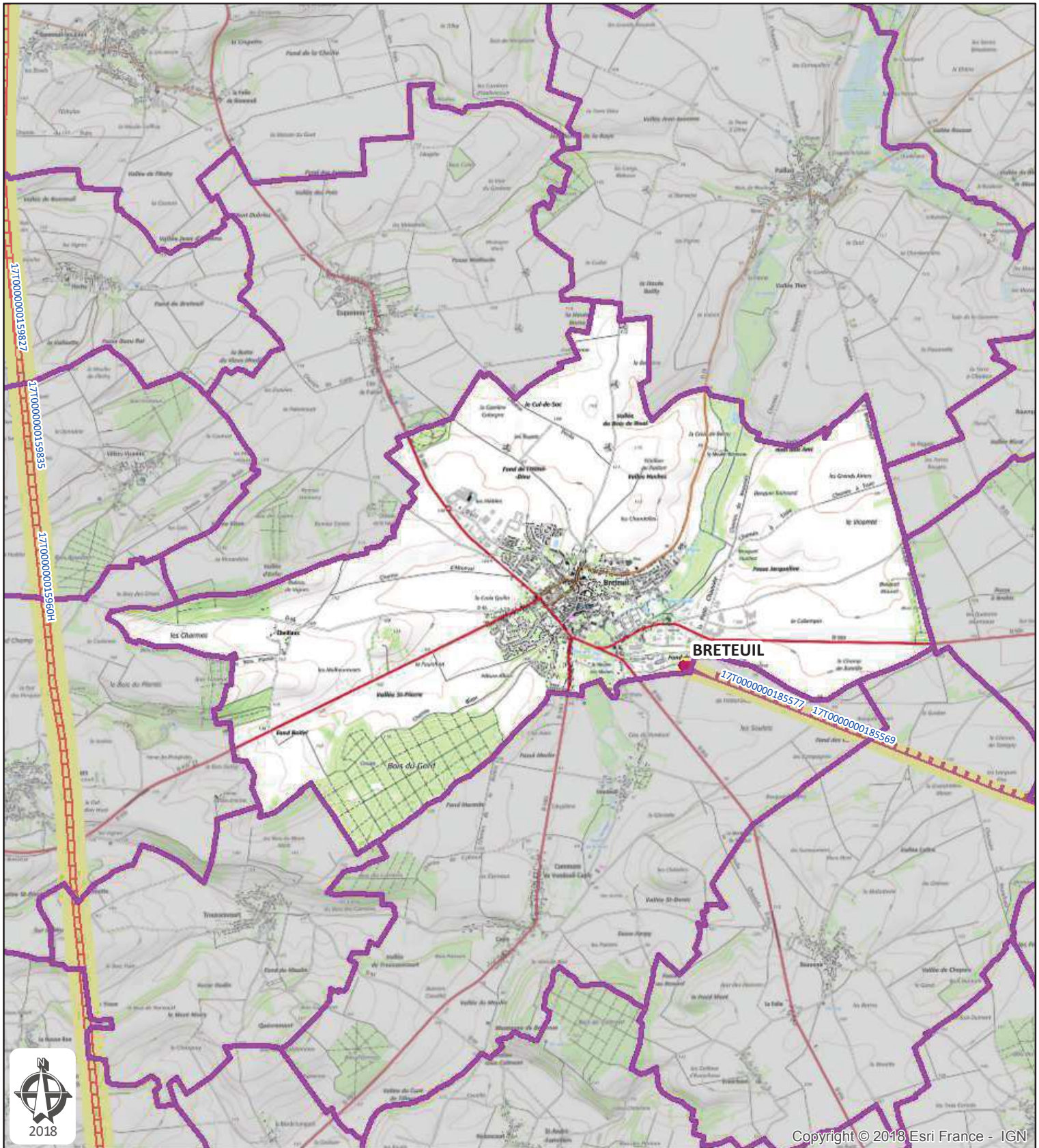
Copyright © 2018 Esri France - IGN



Commune de Bonvillers
Département: OISE

Plan de zonage du réseau
de transport électrique de tension ≥ 45 kV
(décret n°91-1147 du 14 octobre 1991
arrêté du 16 novembre 1994)





Copyright © 2018 Esri France - IGN




Commune de Breteuil
Département: OISE

Plan de zonage du réseau
de transport électrique de tension ≥ 45 kV
(décret n°91-1147 du 14 octobre 1991
arrêté du 16 novembre 1994)



17T000000185569, LIAISON 63kV NO 1 BRETEUIL-HARGICOURT

17T000000185577, LIAISON 63kV NO 1 BRETEUIL-GANNES(S.N.C.F.)-VALESCOURT

 Poste électrique 63 kV

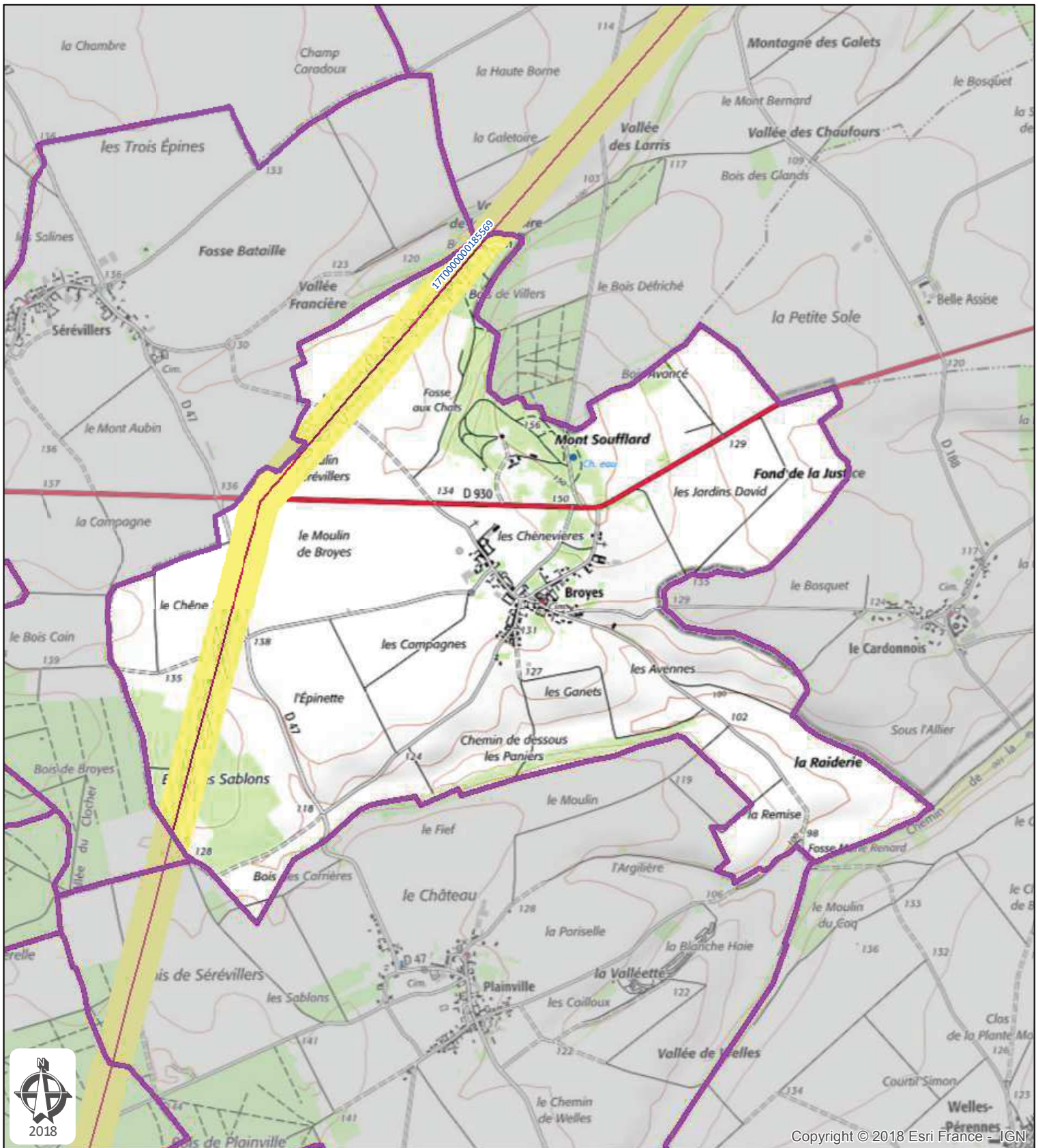
Zonage du réseau électrique de transport aérien
0 250 500 1 000

Barre d'échelle:  Mètres

Carte réalisée par DDI/CDIL/SCET/CDR/2018
RTE ne pourra être tenu responsable de l'usage
qui pourrait être fait des données mises à disposition.
Fond de carte SCAN25 IGN (Licence n° 2010-DPGC03-83)

RTE - NORD-OUEST
14 AVENUE DES LOUVRESSES - 92230 GENNEVILLIERS
Tél. 01 82 64 36 00

Date d'enregistrement : 22/06/2018 13:29:14
Nom du document: 37
Utilisateur: Delmerch



Copyright © 2018 Esri France - IGN

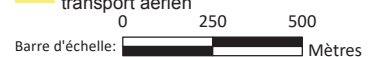


Commune de Broyes
Département: OISE

Plan de zonage du réseau
 de transport électrique de tension ≥ 45 kV
 (décret n°91-1147 du 14 octobre 1991
 arrêté du 16 novembre 1994)



Zonage du réseau électrique de
 transport aérien

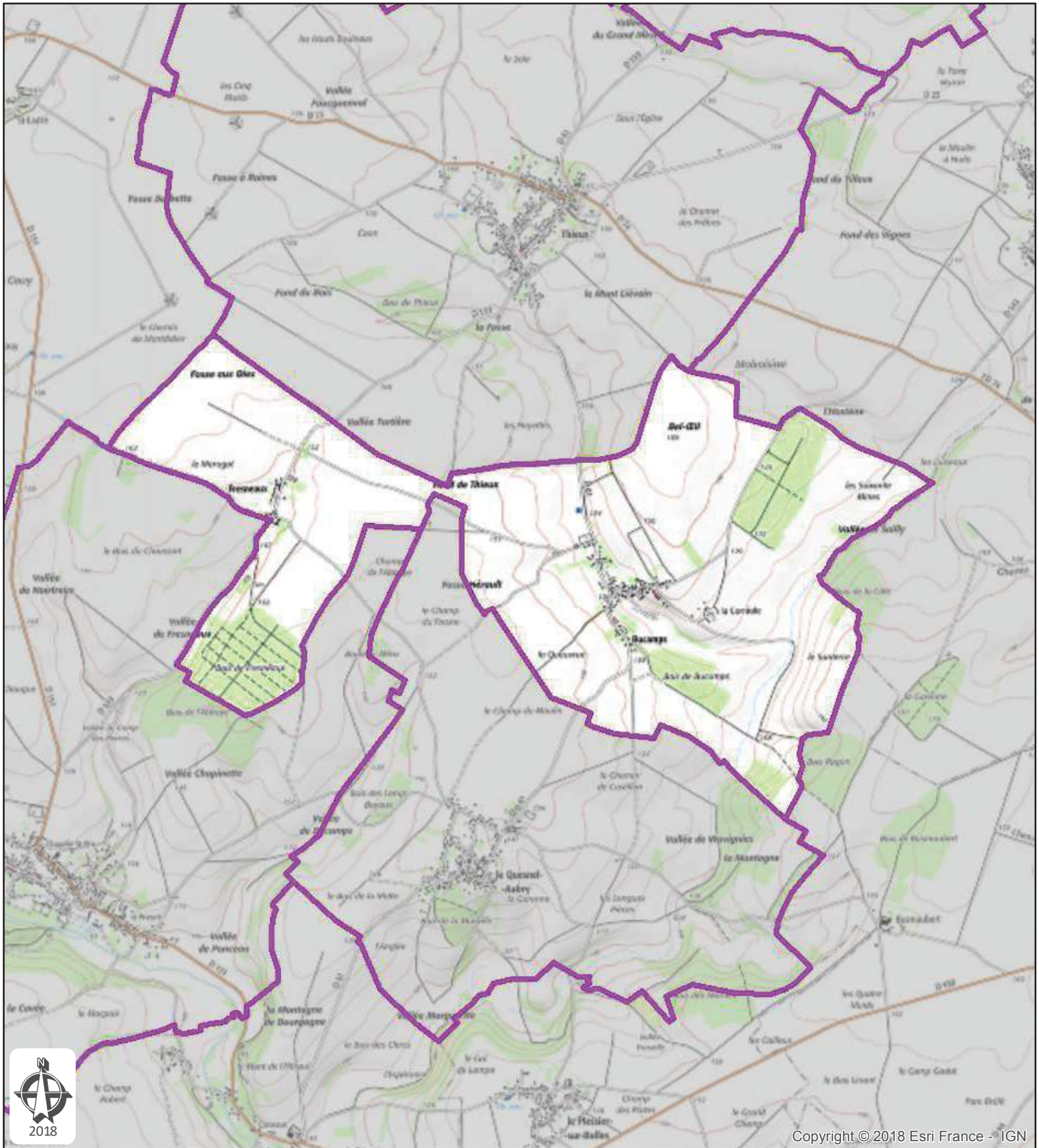


17T000000185569, LIAISON 63kV NO 1 BRETEUIL-HARGICOURT

Carte réalisée par DDI/CDIL/SCET/CDR/2018
 RTE ne pourra être tenu responsable de l'usage
 qui pourrait être fait des données mises à disposition.
 Fond de carte SCAN25 IGN (Licence n° 2010-DPGC03-83)

RTE - NORD-OUEST
 14 AVENUE DES LOUVRESSES - 92230 GENNEVILLIERS
 Tél. 01 82 64 36 00

Date d'enregistrement : 22/06/2018 13:29:14
 Nom du document: 37
 Utilisateur: Delmerch



Copyright © 2018 Esri France - IGN

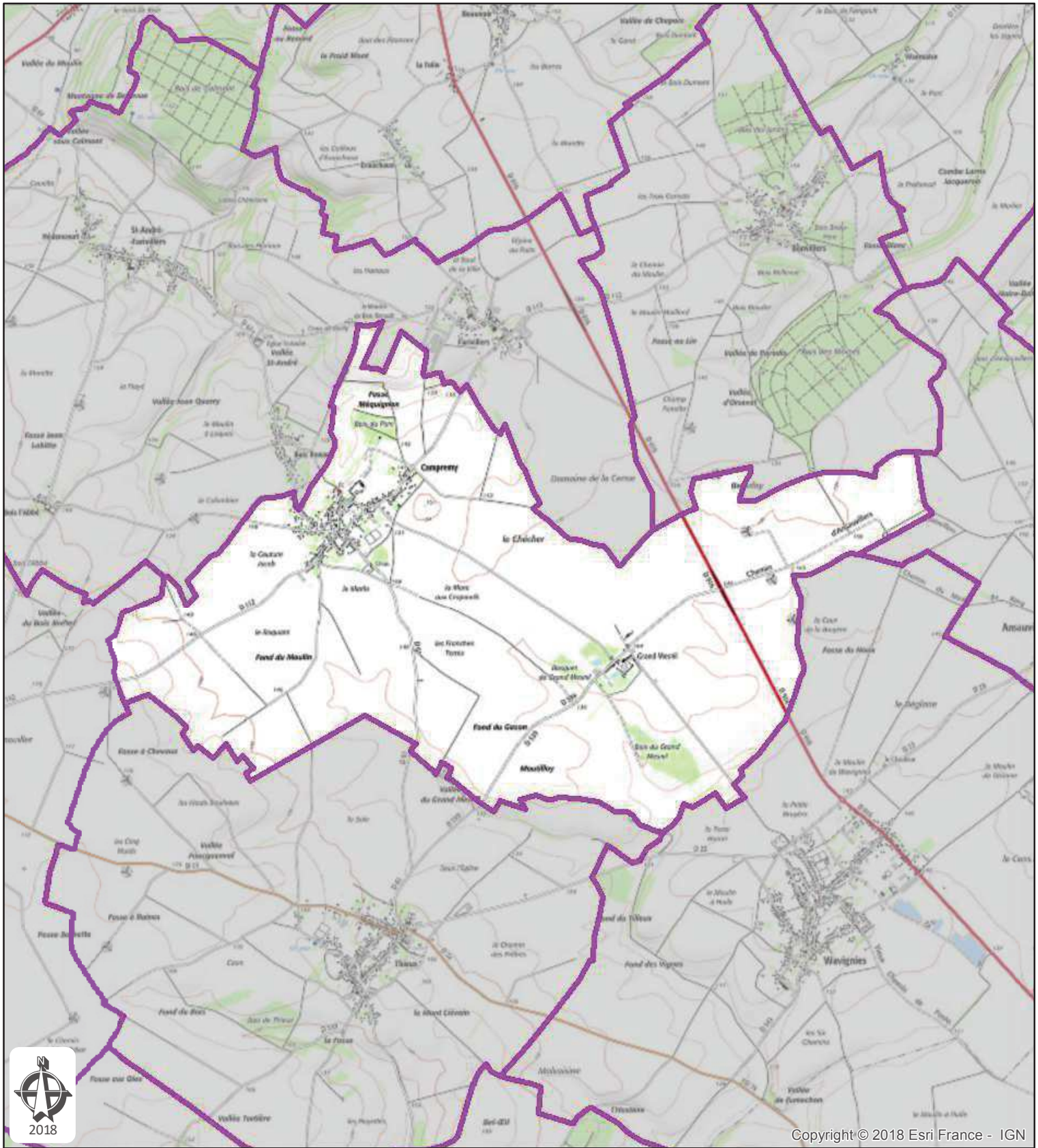


Commune de Bucamps
Département: OISE

Plan de zonage du réseau
de transport électrique de tension ≥ 45 kV
(décret n°91-1147 du 14 octobre 1991
arrêté du 16 novembre 1994)



0 250 500
Barre d'échelle: Mètres



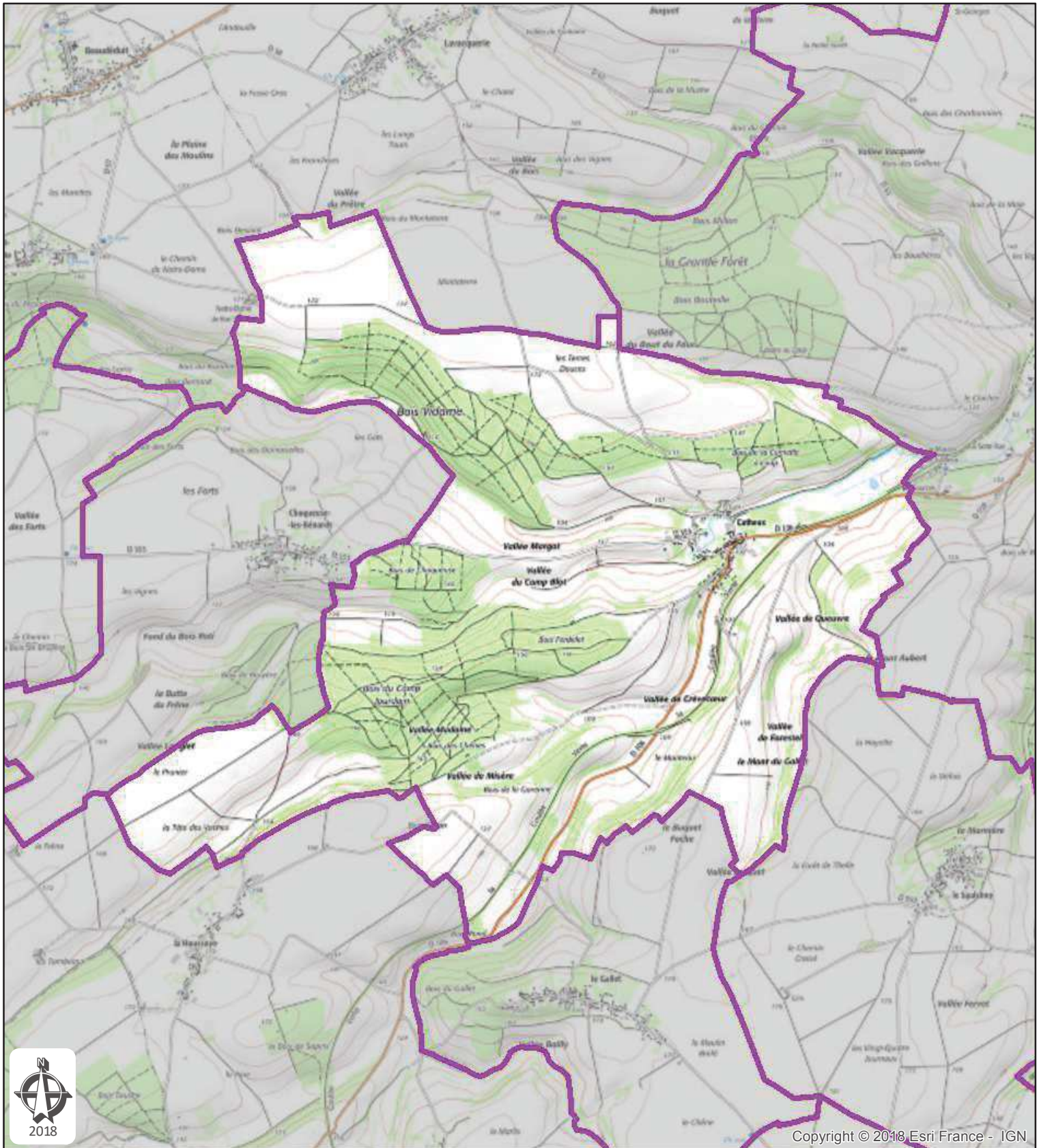
Copyright © 2018 Esri France - IGN



Commune de Campremy
Département: OISE

Plan de zonage du réseau
 de transport électrique de tension ≥ 45 kV
 (décret n°91-1147 du 14 octobre 1991
 arrêté du 16 novembre 1994)



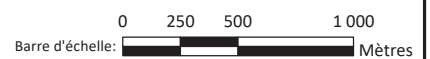


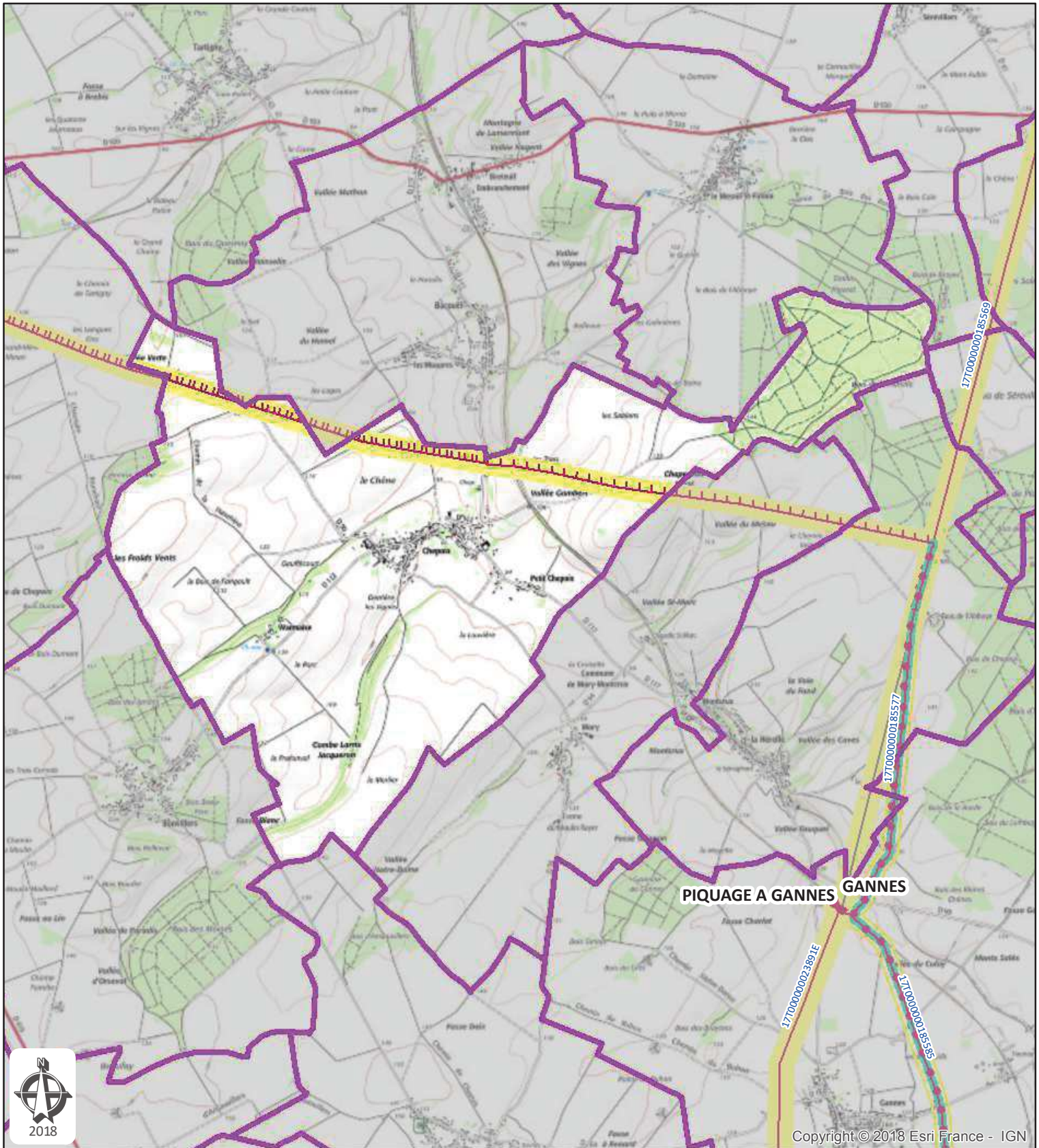
Copyright © 2018 Esri France - IGN



Commune de Catheux
Département: OISE

Plan de zonage du réseau
 de transport électrique de tension ≥ 45 kV
 (décret n°91-1147 du 14 octobre 1991
 arrêté du 16 novembre 1994)





Copyright © 2018 Esri France - IGN



Commune de Chepoix
Département: OISE

Plan de zonage du réseau
 de transport électrique de tension ≥ 45 kV
 (décret n°91-1147 du 14 octobre 1991
 arrêté du 16 novembre 1994)



Zonage du réseau électrique de
 transport aérien
 0 250 500 1 000

Barre d'échelle: Mètres

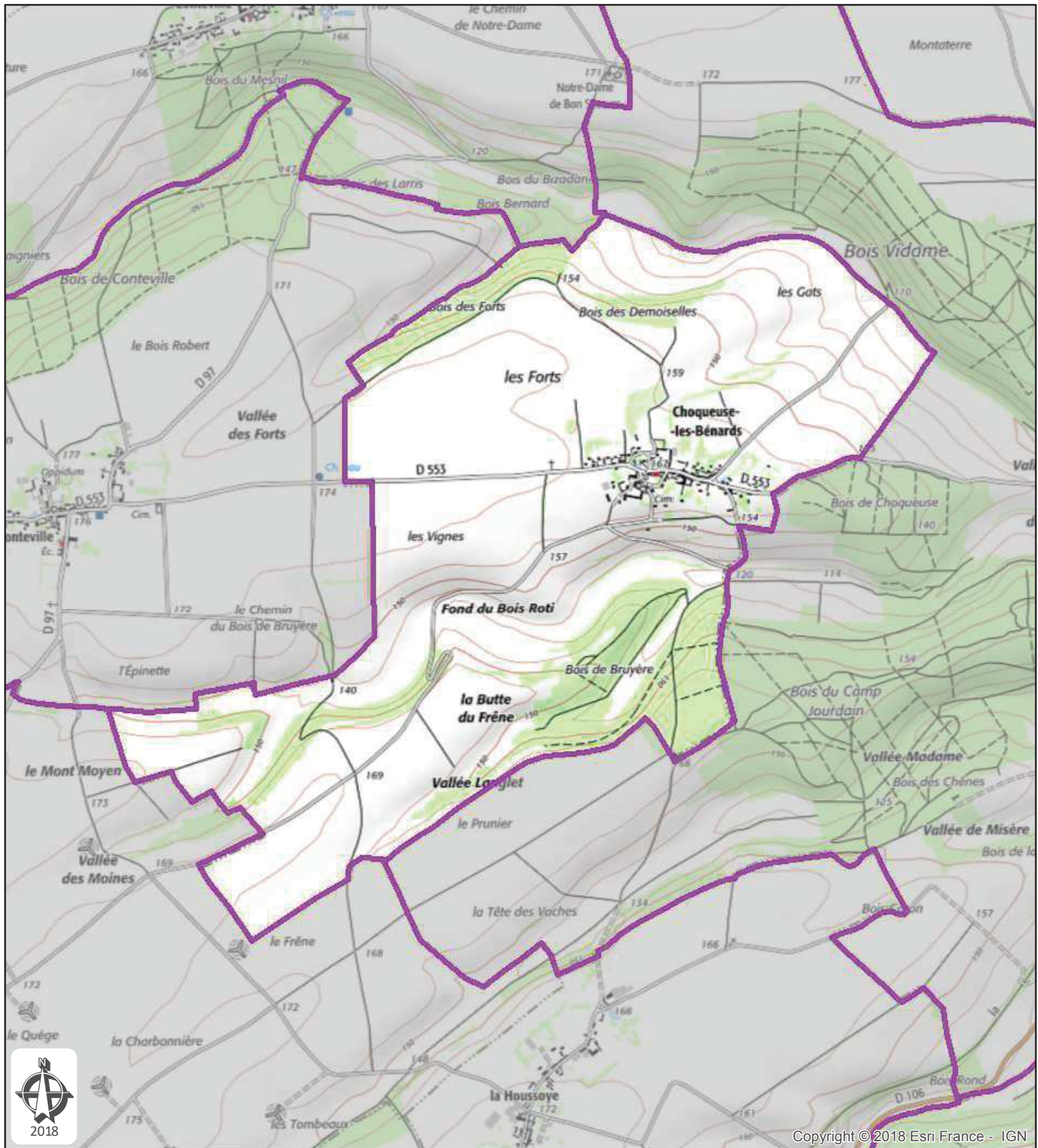
177000000185569, LIAISON 63kV NO 1 BRETEUIL-HARGICOURT

177000000185577, LIAISON 63kV NO 1 BRETEUIL-GANNES(S.N.C.F.)-VALESCOURT

Carte réalisée par DDI/CDI/SCET/CDR/2018
 RTE ne pourra être tenu responsable de l'usage
 qui pourrait être fait des données mises à disposition.
 Fond de carte SCAN25 IGN (Licence n° 2010-DPGC03-83)

RTE - NORD-OUEST
 14 AVENUE DES LOUVRESSES - 92230 GENNEVILLIERS
 Tél. 01 82 64 36 00

Date d'enregistrement : 22/06/2018 13:29:14
 Nom du document: 37
 Utilisateur: Delmerch

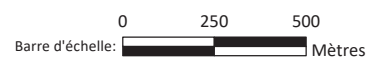
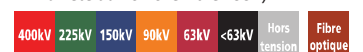


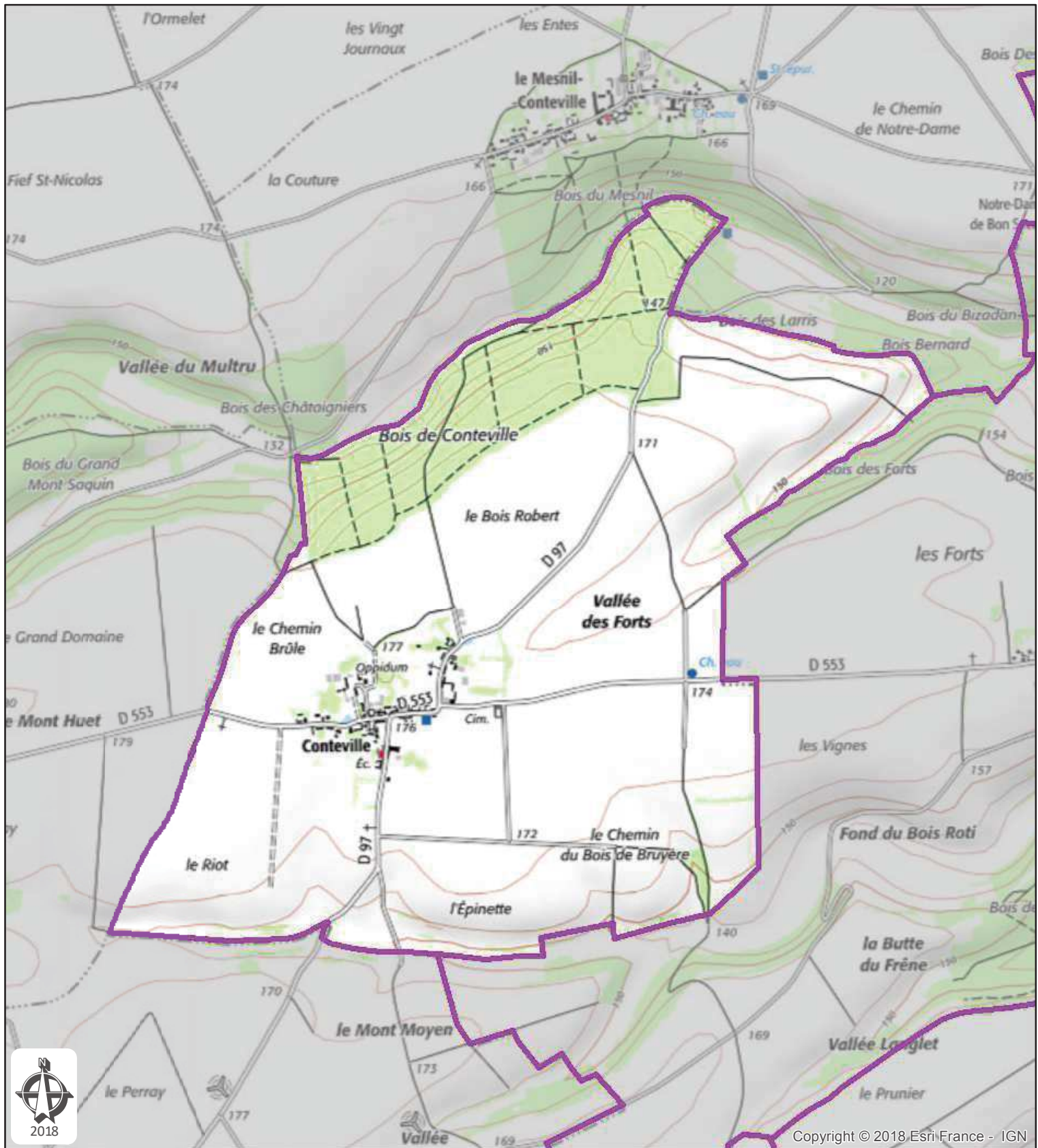
Copyright © 2018 Esri France - IGN



Commune de Choqueuse-les-Bénards
Département: OISE

Plan de zonage du réseau
 de transport électrique de tension ≥ 45 kV
 (décret n°91-1147 du 14 octobre 1991
 arrêté du 16 novembre 1994)



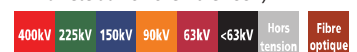


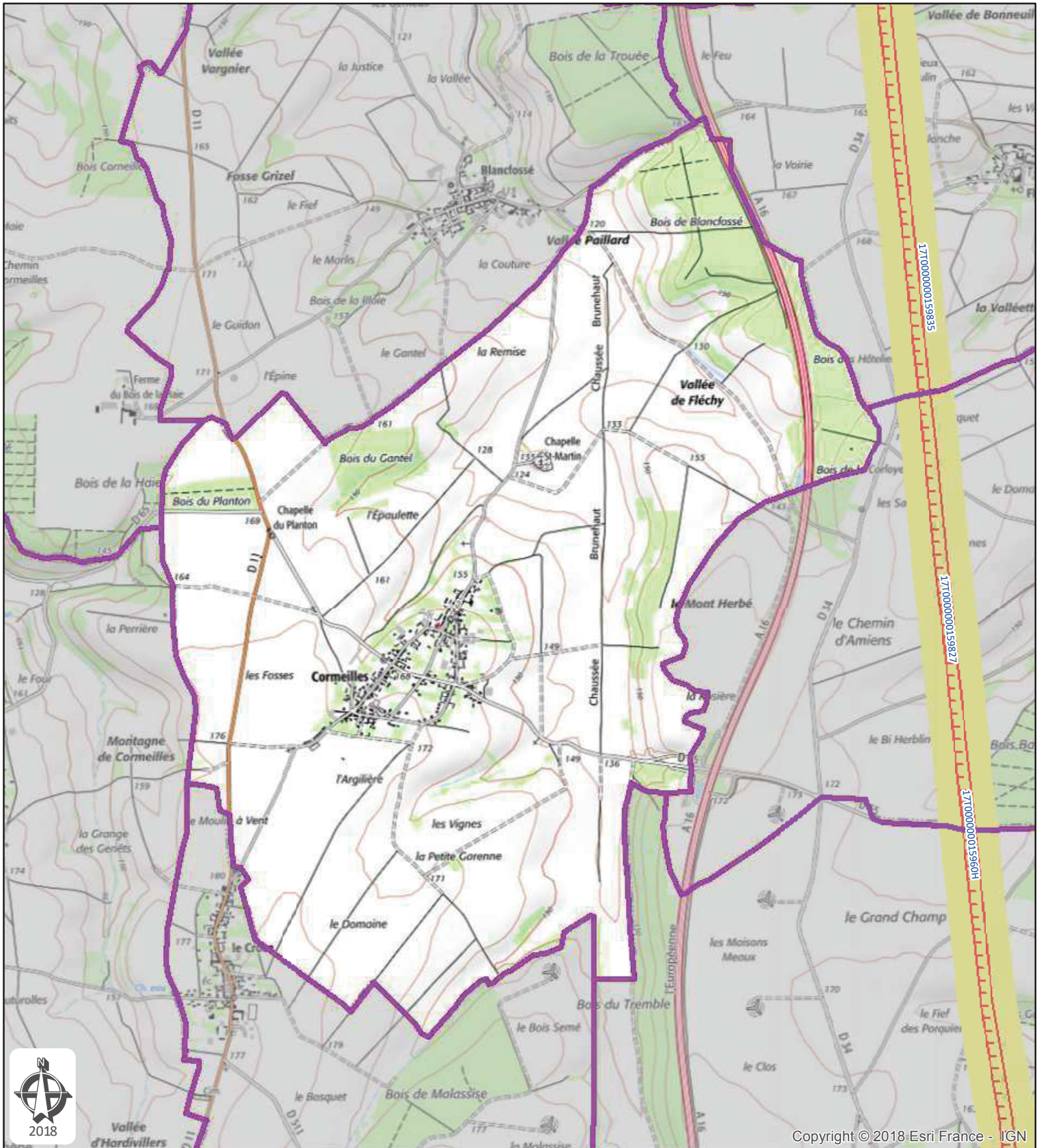
Copyright © 2018, Esri France - IGN



Commune de Conteville
Département: OISE

Plan de zonage du réseau
 de transport électrique de tension ≥ 45 kV
 (décret n°91-1147 du 14 octobre 1991
 arrêté du 16 novembre 1994)



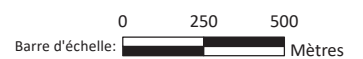
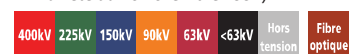


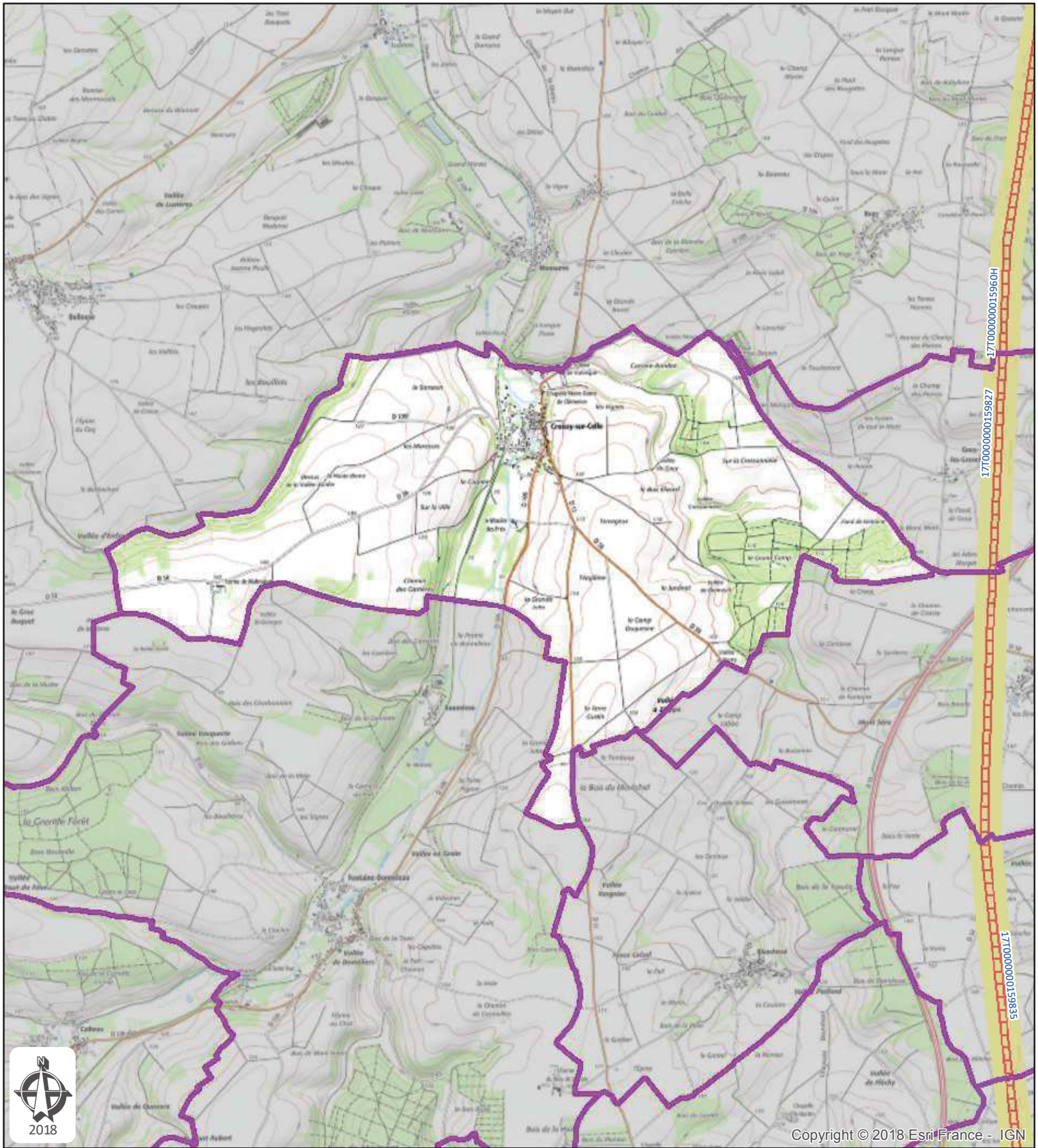
Copyright © 2018 Esri France - IGN



Commune de Cormeilles
Département: OISE

Plan de zonage du réseau
de transport électrique de tension ≥ 45 kV
(décret n°91-1147 du 14 octobre 1991
arrêté du 16 novembre 1994)





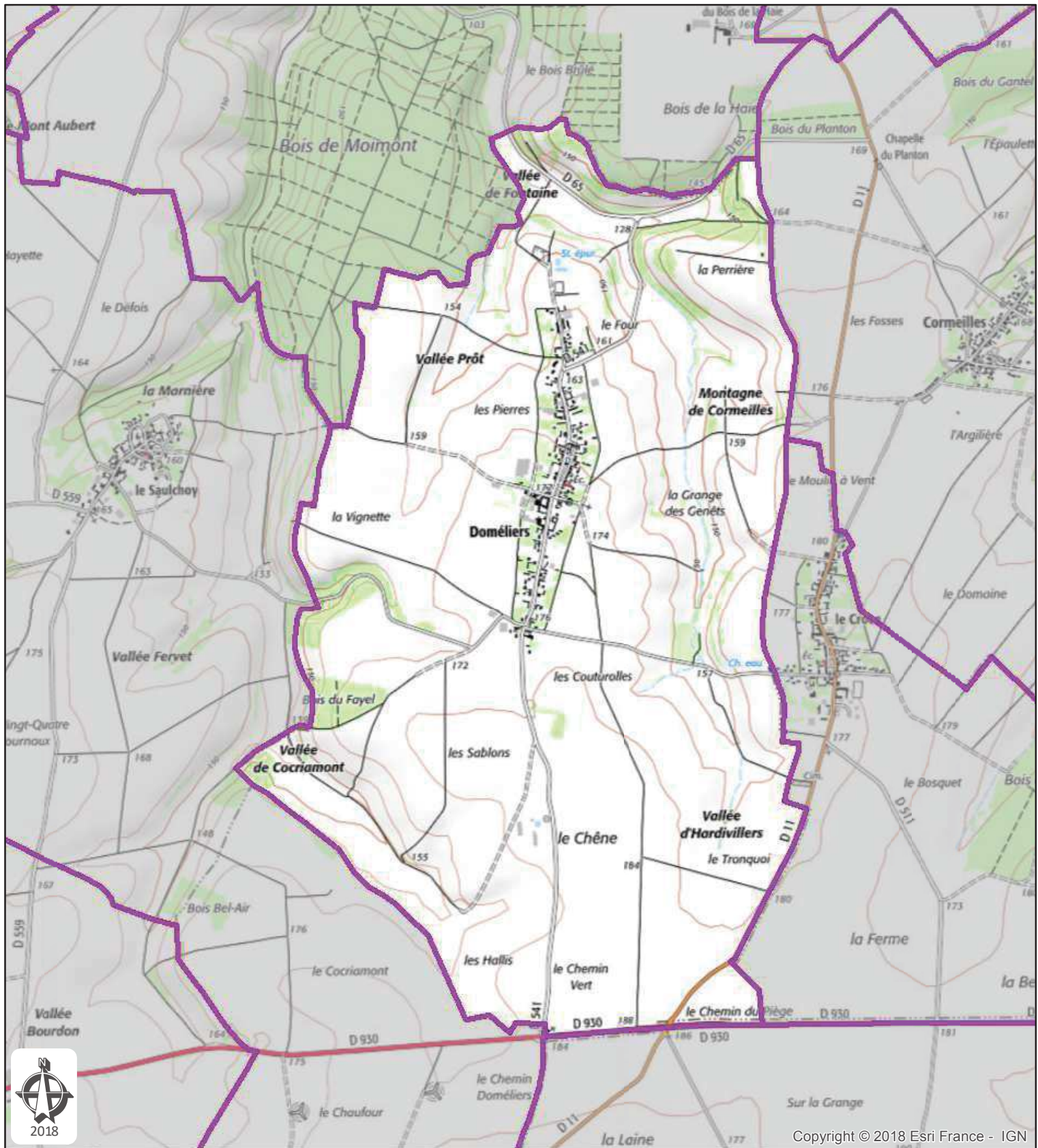
Copyright © 2018 Esri France - IGN



Commune de Croissy-sur-Celle
Département: OISE

Plan de zonage du réseau
 de transport électrique de tension ≥ 45 kV
 (décret n°91-1147 du 14 octobre 1991
 arrêté du 16 novembre 1994)





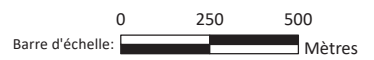
Copyright © 2018 Esri France - IGN

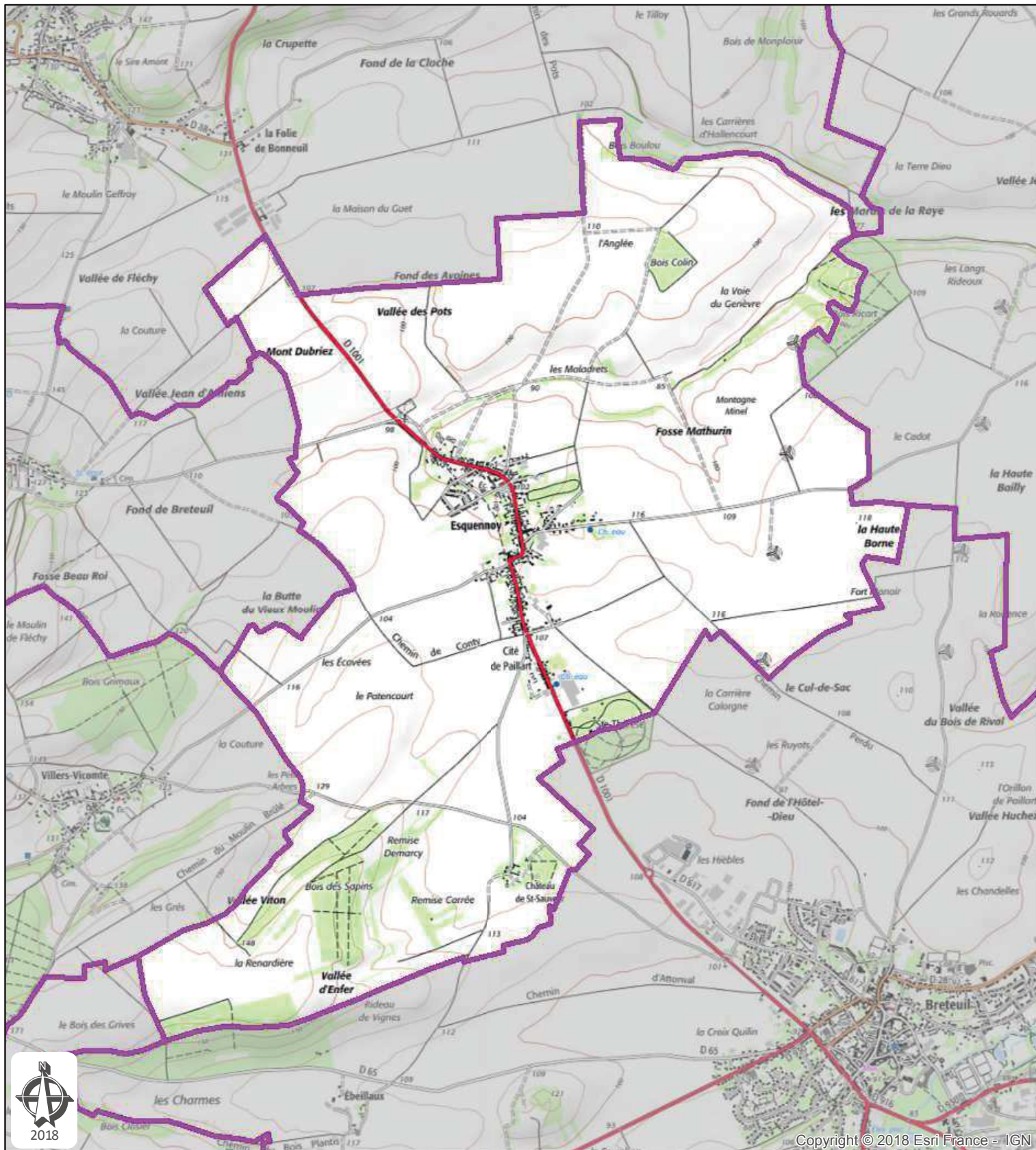


Commune de Doméliers
Département: OISE

Plan de zonage du réseau
 de transport électrique de tension ≥ 45 kV
 (décret n°91-1147 du 14 octobre 1991
 arrêté du 16 novembre 1994)

400kV	225kV	150kV	90kV	63kV	<63kV	Hors tension	Fibre optique
-------	-------	-------	------	------	-------	--------------	---------------



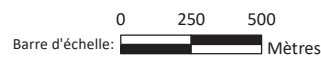


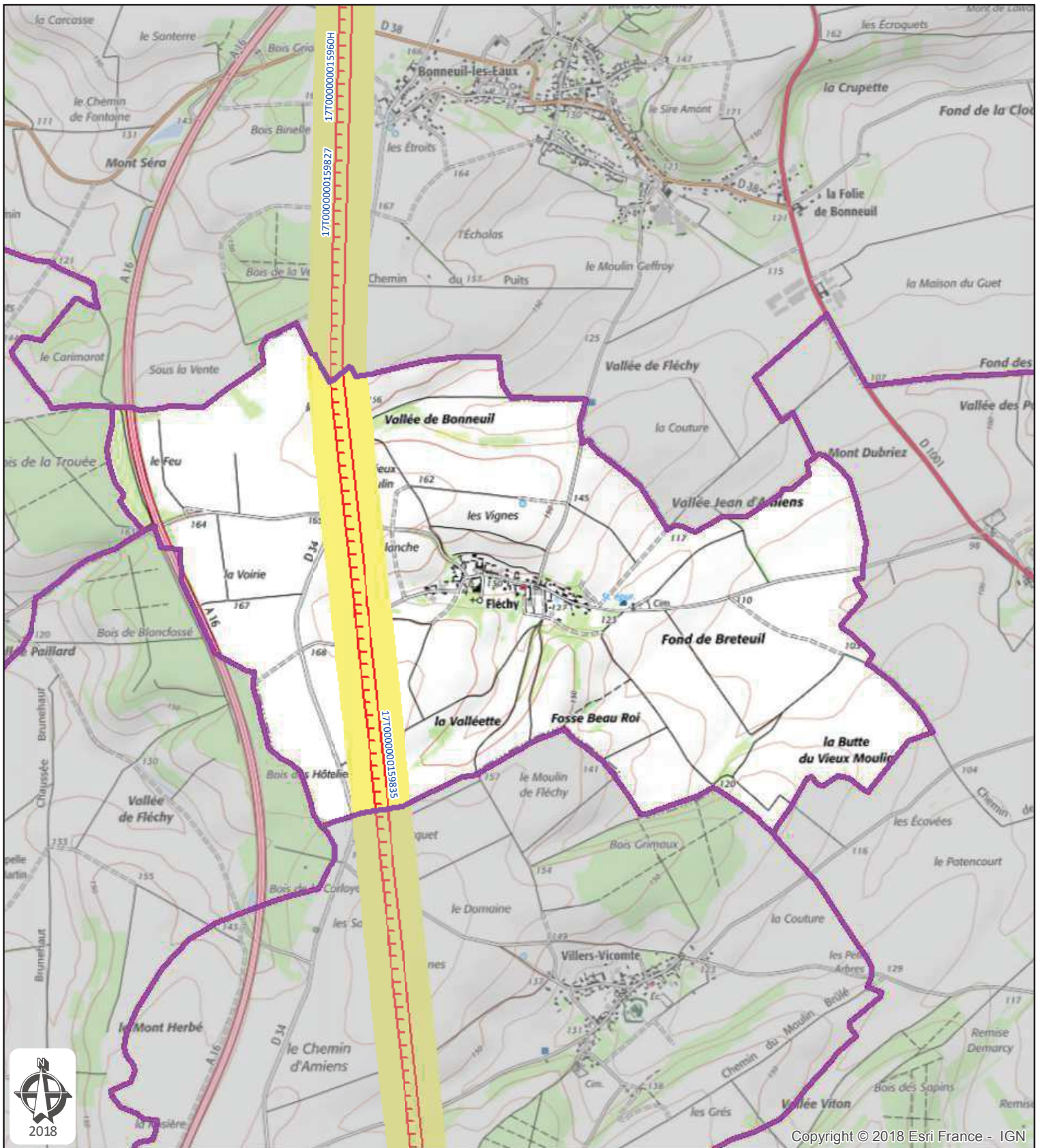
Copyright © 2018 Esri France - IGN



Commune de Esquennoy
Département: OISE

Plan de zonage du réseau
 de transport électrique de tension ≥ 45 kV
 (décret n°91-1147 du 14 octobre 1991
 arrêté du 16 novembre 1994)





Copyright © 2018 Esri France - IGN



Commune de Fléchy
Département: OISE

Plan de zonage du réseau
de transport électrique de tension ≥ 45 kV
(décret n°91-1147 du 14 octobre 1991
arrêté du 16 novembre 1994)



177000000015960H, LIAISON 400kV N0 1 ARGOEUVES - TERRIER

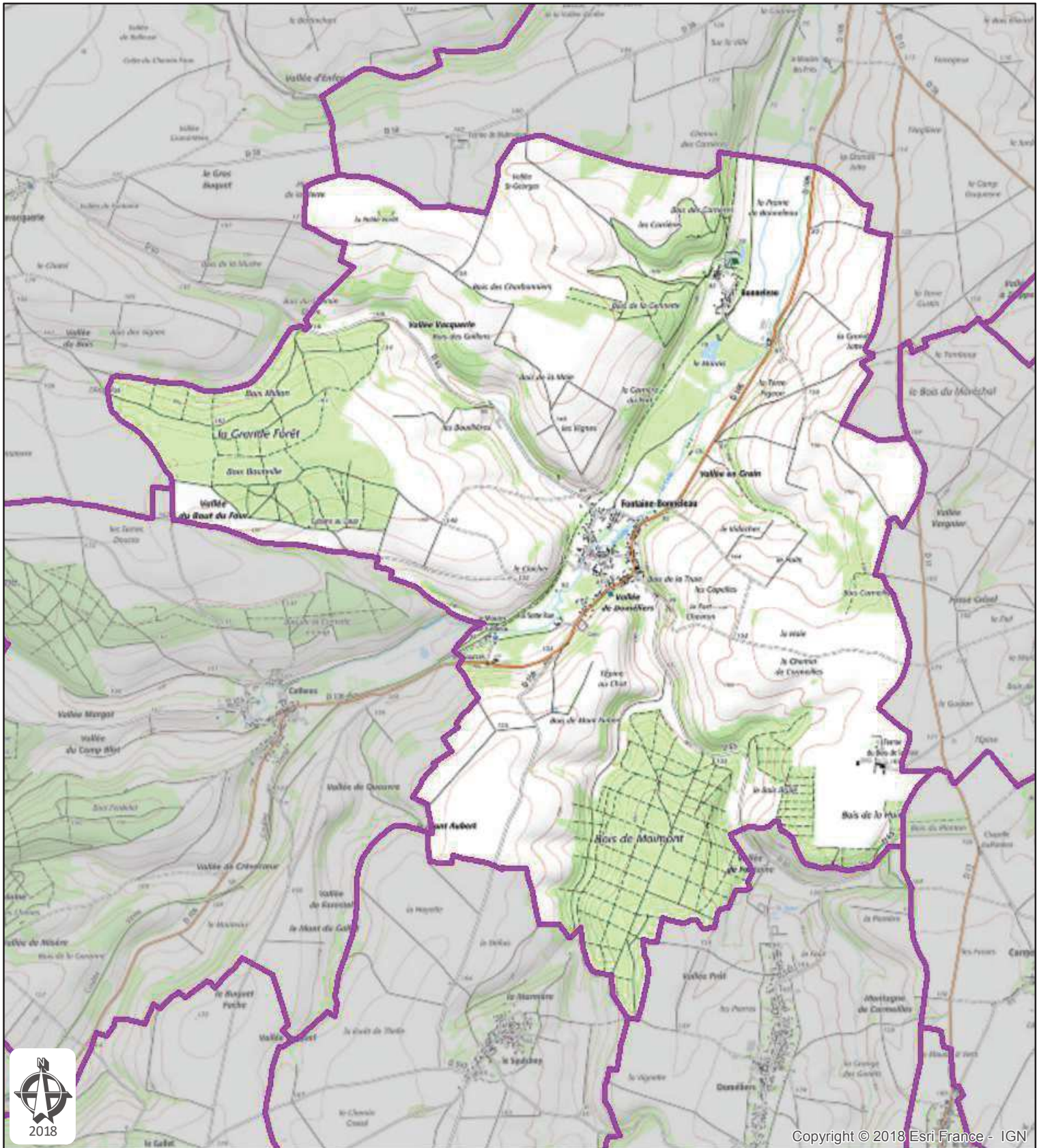
1770000000159827, LIAISON 400kV N0 2 ARGOEUVES-TERRIER

1770000000159835, LIAISON 400kV N0 3 ARGOEUVES-TERRIER

Zonage du réseau électrique de
transport aérien

0 250 500

Barre d'échelle: Mètres



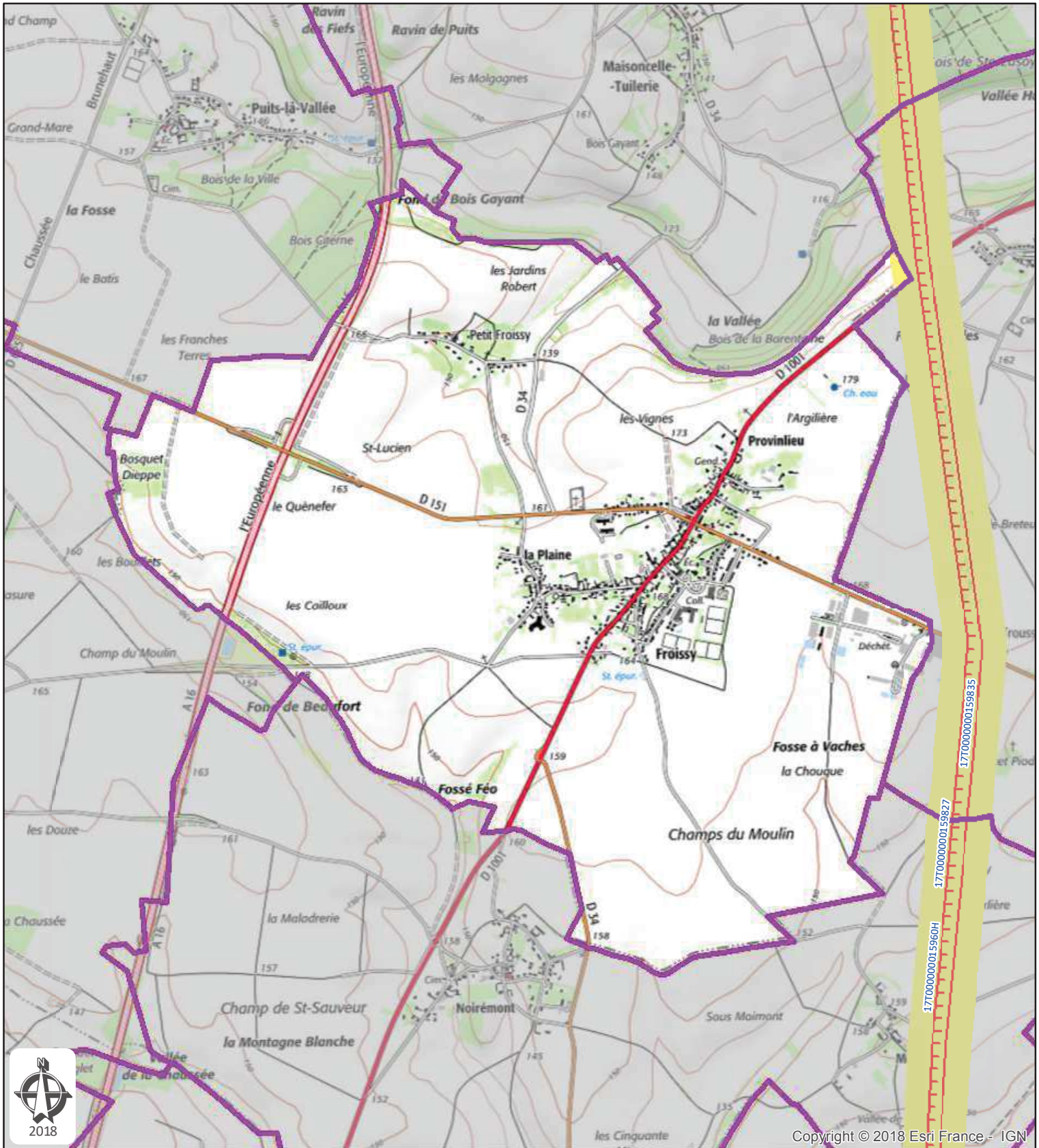
Copyright © 2018 Esri France - IGN



Commune de Fontaine-Bonneleau
Département: OISE

Plan de zonage du réseau
 de transport électrique de tension ≥ 45 kV
 (décret n°91-1147 du 14 octobre 1991
 arrêté du 16 novembre 1994)





Copyright © 2018 Esri France - IGN



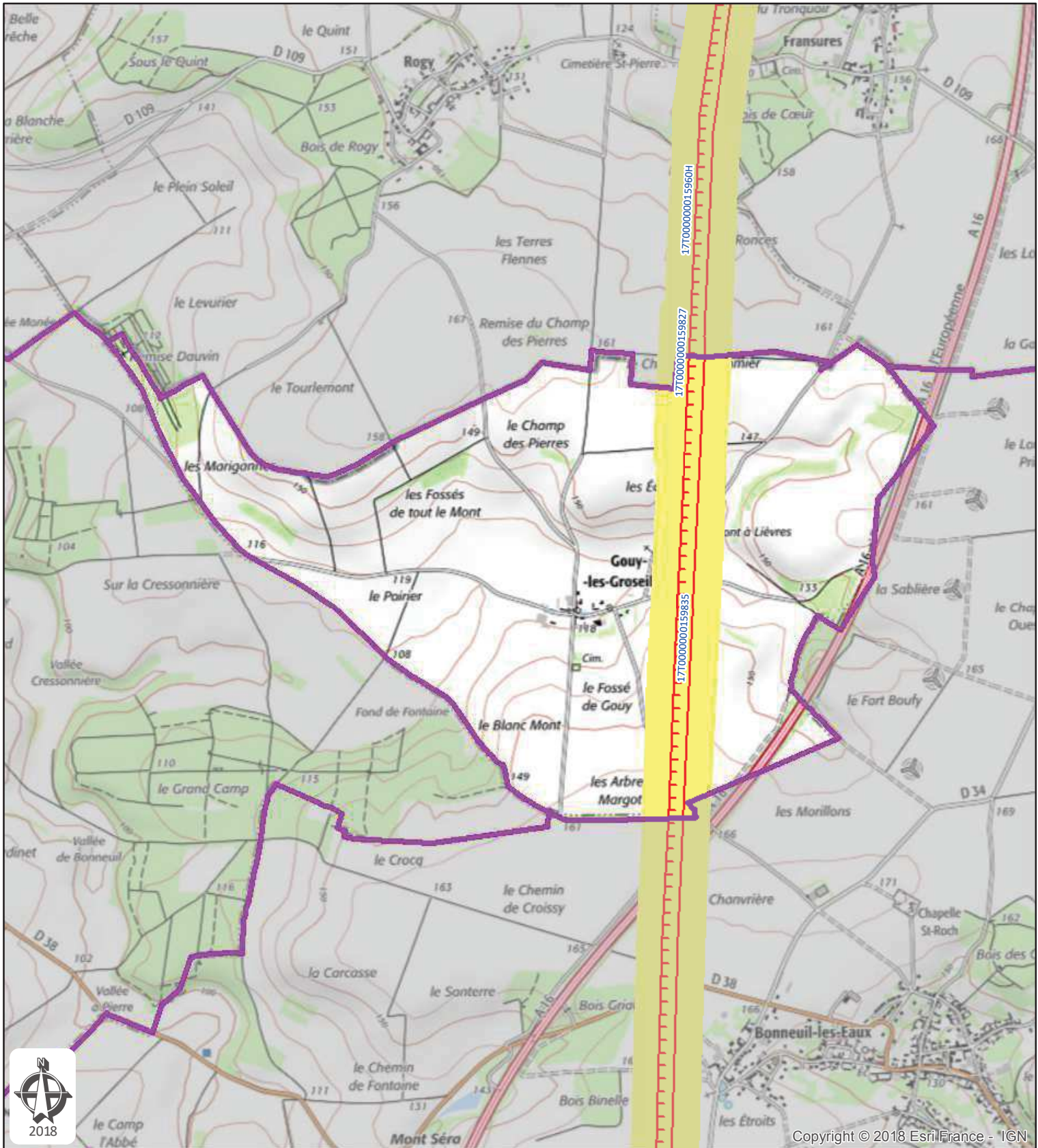
Commune de Froissy
Département: OISE

Plan de zonage du réseau
de transport électrique de tension ≥ 45 kV
(décret n°91-1147 du 14 octobre 1991
arrêté du 16 novembre 1994)



Zonage du réseau électrique de
transport aérien





Copyright © 2018 Esri France - IGN



Commune de Gouy-les-Groseillers
Département: OISE

Plan de zonage du réseau de transport électrique de tension ≥ 45 kV
 (décret n°91-1147 du 14 octobre 1991
 arrêté du 16 novembre 1994)



Zonage du réseau électrique de transport aérien
 0 250 500

Barre d'échelle: Mètres

17T000000015960H, LIAISON 400kV N0 1 ARGOEUVES - TERRIER

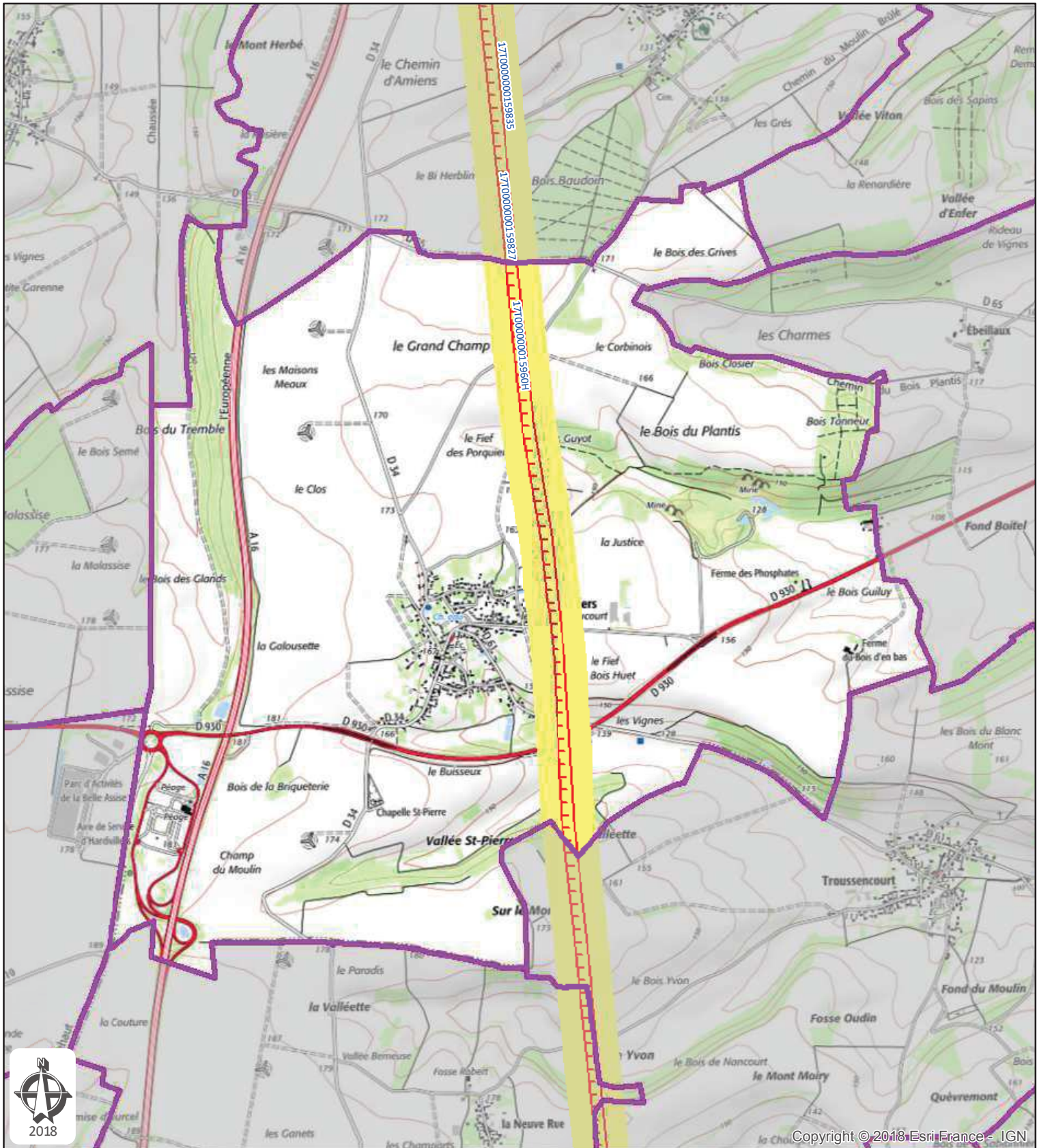
17T0000000159827, LIAISON 400kV N0 2 ARGOEUVES-TERRIER

17T0000000159835, LIAISON 400kV N0 3 ARGOEUVES-TERRIER

Carte réalisée par DDI/CDIL/SCET/CDR/2018
 RTE ne pourra être tenu responsable de l'usage
 qui pourrait être fait des données mises à disposition.
 Fond de carte SCAN25 IGN (Licence n° 2010-DPGC03-83)

RTE - NORD-OUEST
 14 AVENUE DES LOUVRESSES - 92230 GENNEVILLIERS
 Tél. 01 82 64 36 00

Date d'enregistrement : 22/06/2018 13:29:14
 Nom du document: 37
 Utilisateur: Delmerch



Copyright © 2018 Esri France - IGN



Commune de Hardivillers
Département: OISE

Plan de zonage du réseau de transport électrique de tension ≥ 45 kV
 (décret n°91-1147 du 14 octobre 1991
 arrêté du 16 novembre 1994)



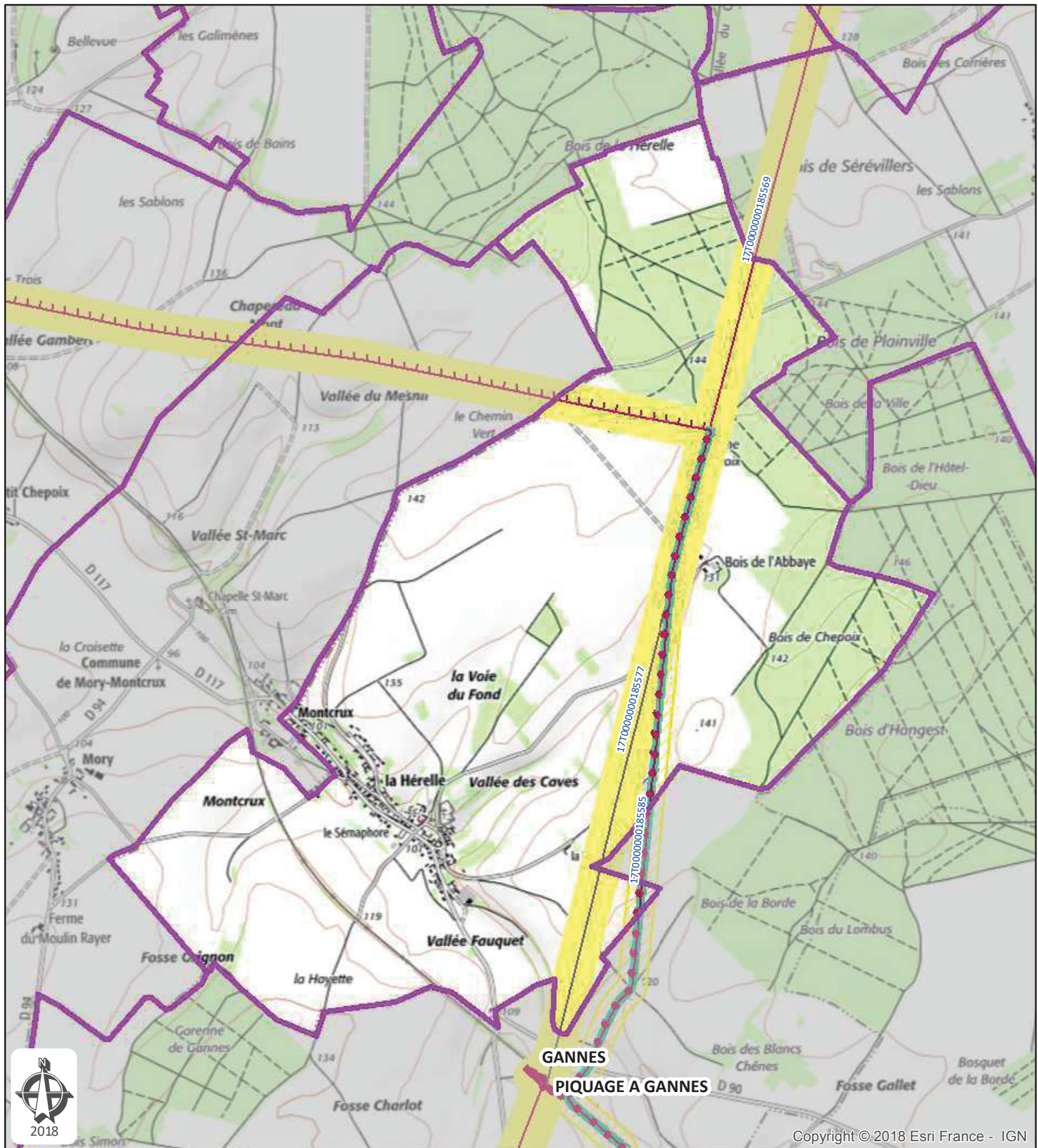
Zonage du réseau électrique de transport aérien
 0 250 500

Barre d'échelle: Mètres

17T00000015960H, LIAISON 400kV NO 1 ARGOEUVES - TERRIER

17T000000159827, LIAISON 400kV NO 2 ARGOEUVES-TERRIER

17T000000159835, LIAISON 400kV NO 3 ARGOEUVES-TERRIER



Copyright © 2018 Esri France - IGN



Commune de La Hérelle
Département: OISE

Plan de zonage du réseau
de transport électrique de tension ≥ 45 kV
(décret n°91-1147 du 14 octobre 1991
arrêté du 16 novembre 1994)



Zonage du réseau électrique de transport aérien

Zonage du réseau électrique de transport souterrain

0 250 500

Barre d'échelle: Mètres

1770000000185569, LIAISON 63kV NO 1 BRETEUIL-HARGICOURT

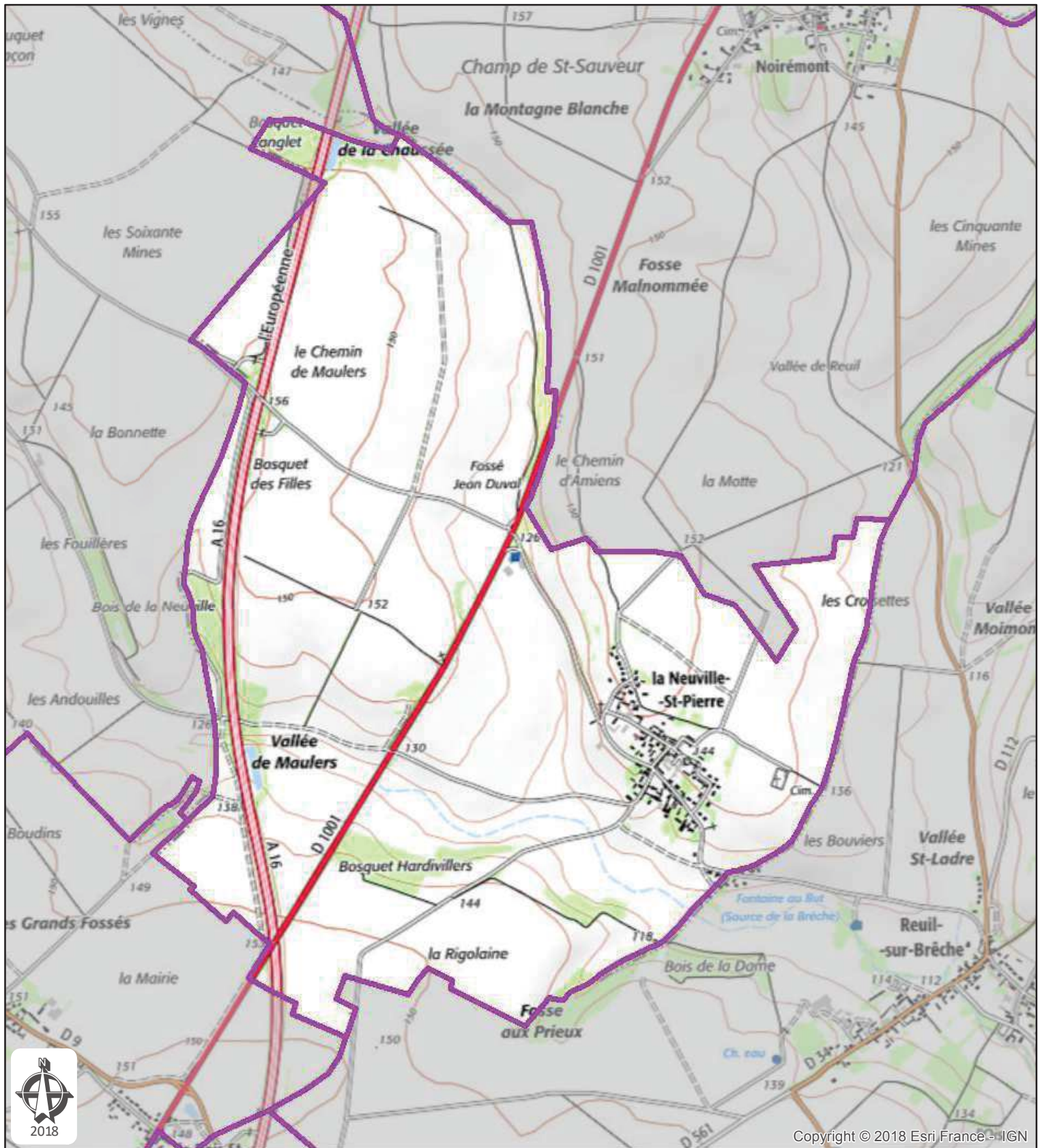
1770000000185577, LIAISON 63kV NO 1 BRETEUIL-GANNES(S.N.C.F.)-VALESCOURT

1770000000185585, LIAISON 63kV NO 2 BRETEUIL - HARGICOURT - VALESCOURT

Carte réalisée par DDI/CDIL/SCET/CDR/2018
RTE ne pourra être tenu responsable de l'usage
qui pourrait être fait des données mises à disposition.
Fond de carte SCAN25 IGN (Licence n° 2010-DPGC03-83)

RTE - NORD-OUEST
14 AVENUE DES LOUVRESSES - 92230 GENNEVILLIERS
Tél. 01 82 64 36 00

Date d'enregistrement : 22/06/2018 13:29:14
Nom du document: 37
Utilisateur: Delmerch



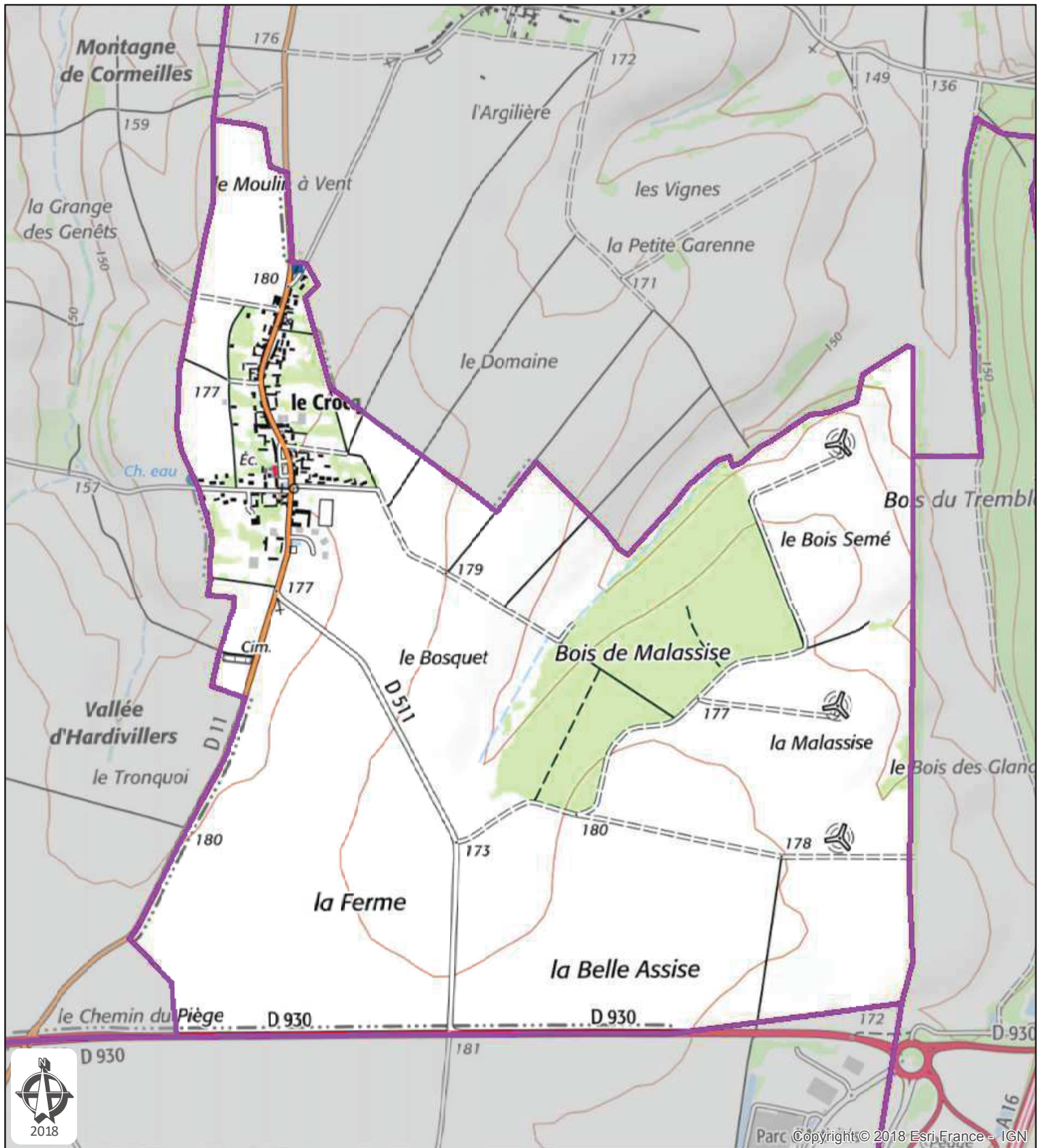
Copyright © 2018 Esri France - IGN



Commune de La Neuville-Saint-Pierre
Département: OISE

Plan de zonage du réseau
 de transport électrique de tension ≥ 45 kV
 (décret n°91-1147 du 14 octobre 1991
 arrêté du 16 novembre 1994)

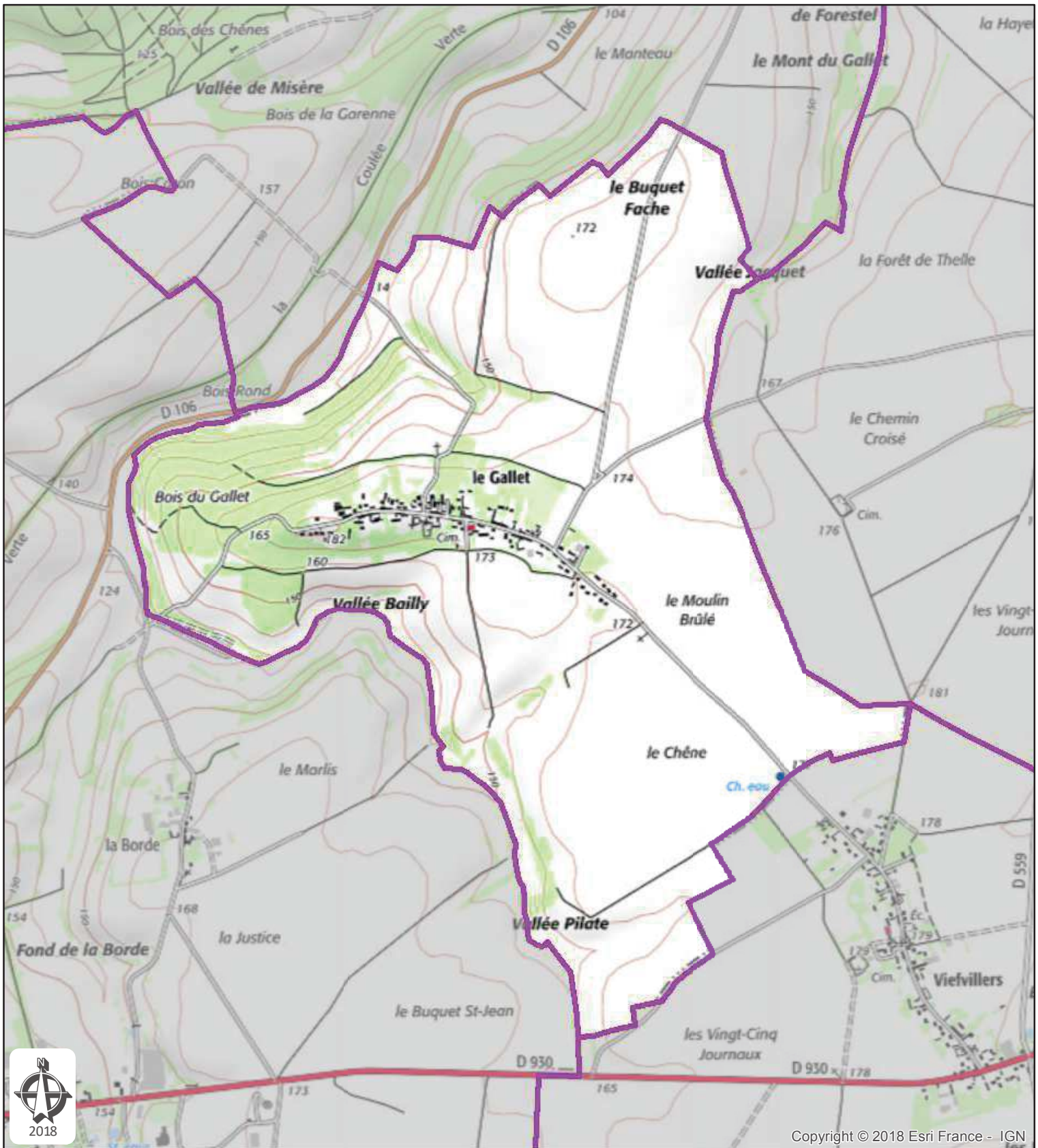




Commune de Le Crocq
Département: OISE

Plan de zonage du réseau
de transport électrique de tension ≥ 45 kV
(décret n°91-1147 du 14 octobre 1991
arrêté du 16 novembre 1994)





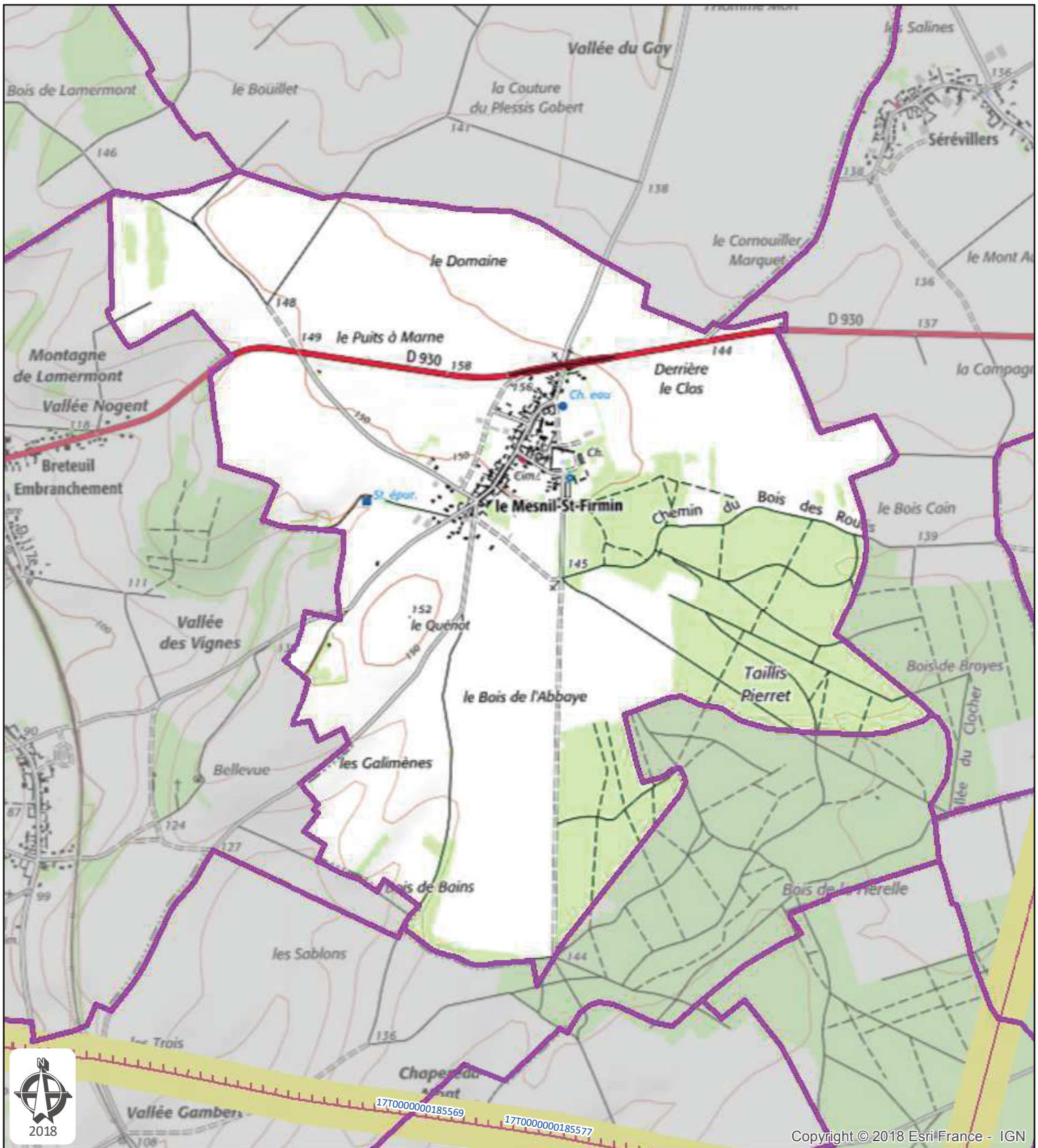
Copyright © 2018 Esri France - IGN



Commune de Le Gallet
Département: OISE

Plan de zonage du réseau
de transport électrique de tension ≥ 45 kV
(décret n°91-1147 du 14 octobre 1991
arrêté du 16 novembre 1994)



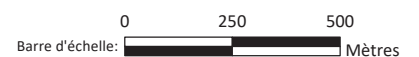


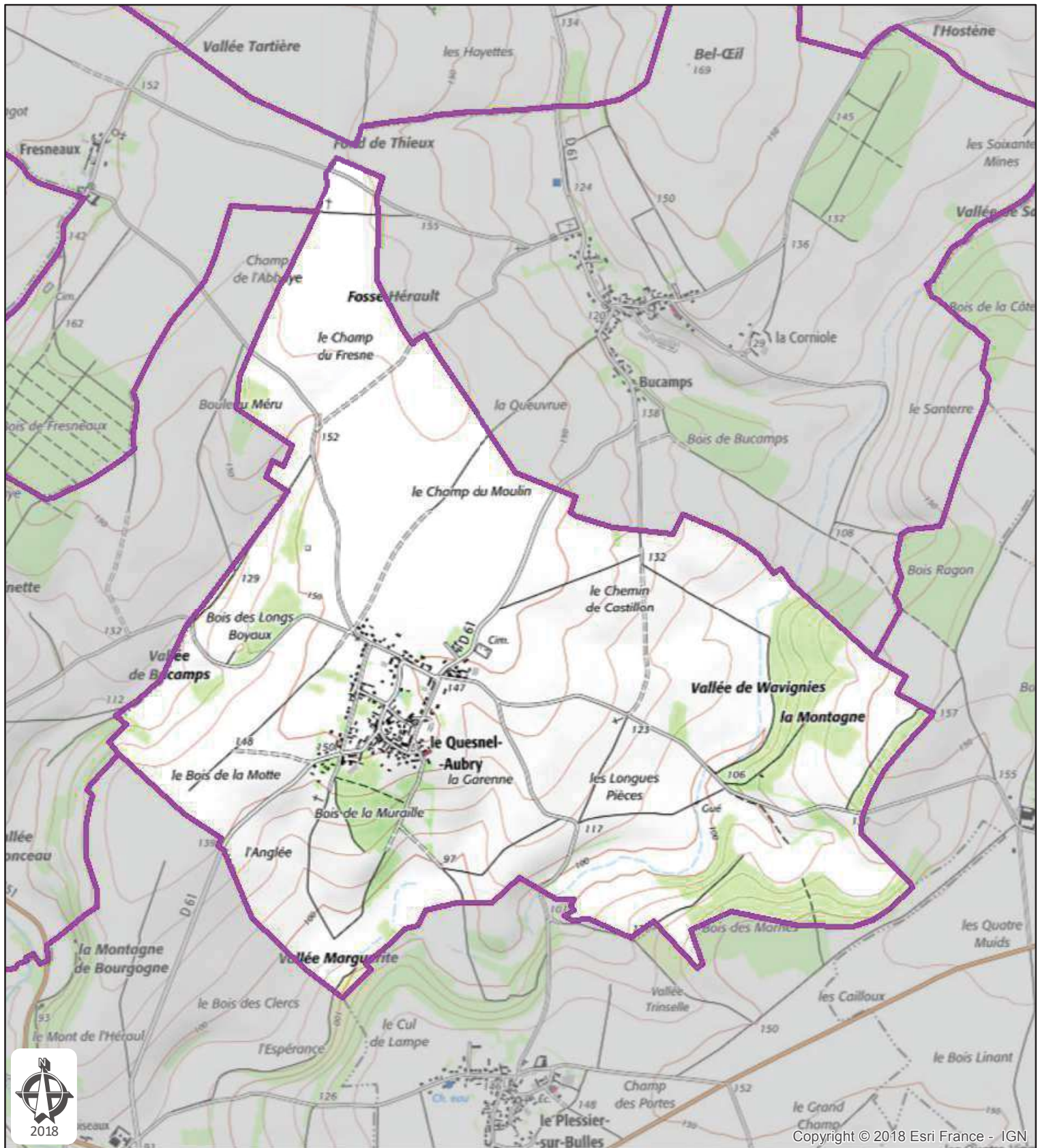
Copyright © 2018 Esri France - IGN



Commune de Le Mesnil-Saint-Firmin
Département: OISE

Plan de zonage du réseau
 de transport électrique de tension ≥ 45 kV
 (décret n°91-1147 du 14 octobre 1991
 arrêté du 16 novembre 1994)



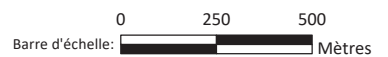


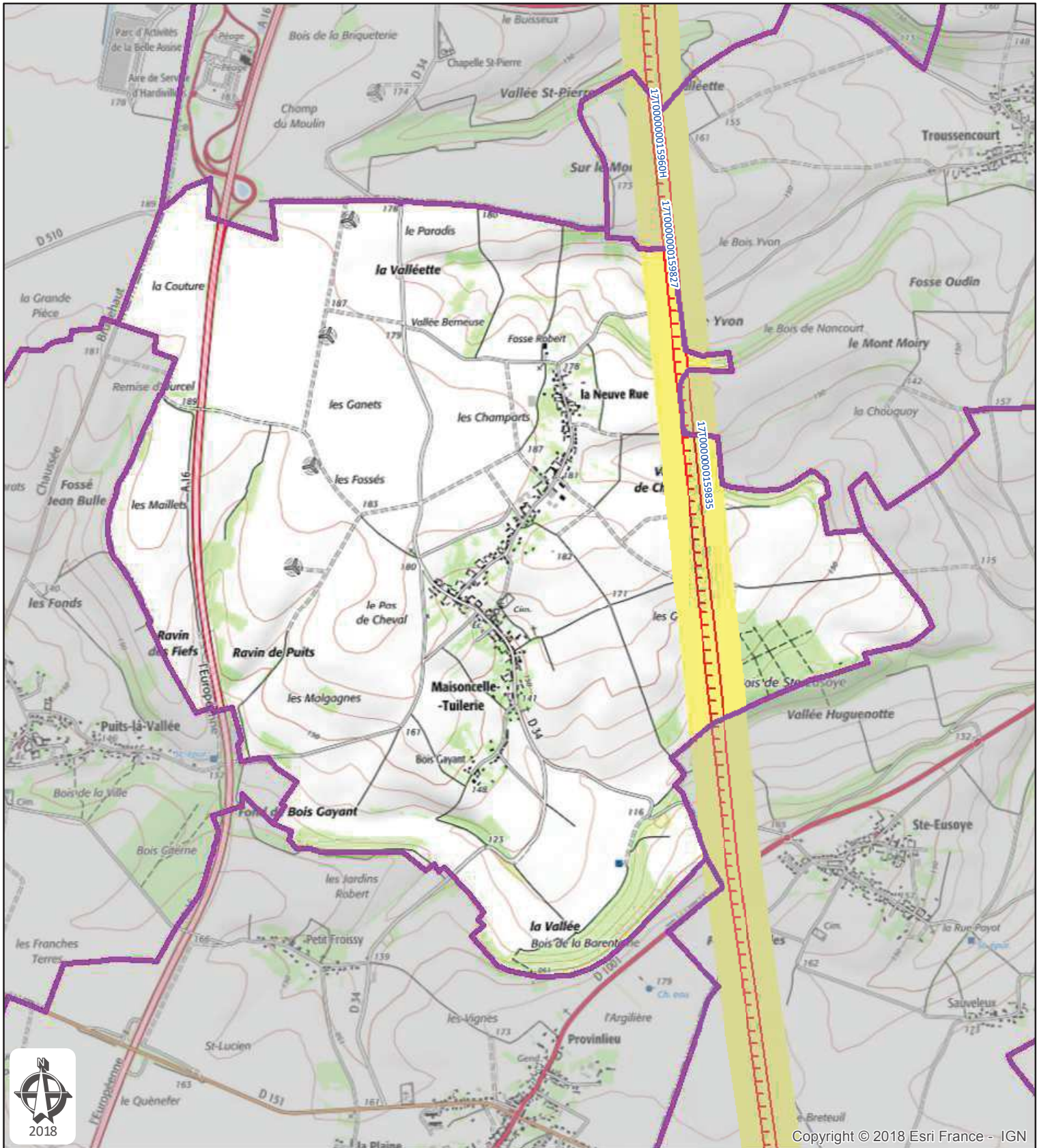
Copyright © 2018 Esri France - IGN



Commune de Le Quesnel-Aubry
Département: OISE

Plan de zonage du réseau
 de transport électrique de tension ≥ 45 kV
 (décret n°91-1147 du 14 octobre 1991
 arrêté du 16 novembre 1994)



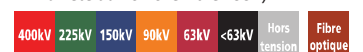


Copyright © 2018 Esri France - IGN



Commune de Maisoncelle-Tuileries
Département: OISE

Plan de zonage du réseau
 de transport électrique de tension ≥ 45 kV
 (décret n°91-1147 du 14 octobre 1991
 arrêté du 16 novembre 1994)



Zonage du réseau électrique de transport aérien
 0 250 500

Barre d'échelle: Mètres

17T000000015960H, LIAISON 400kV N0 1 ARGOEUVES - TERRIER

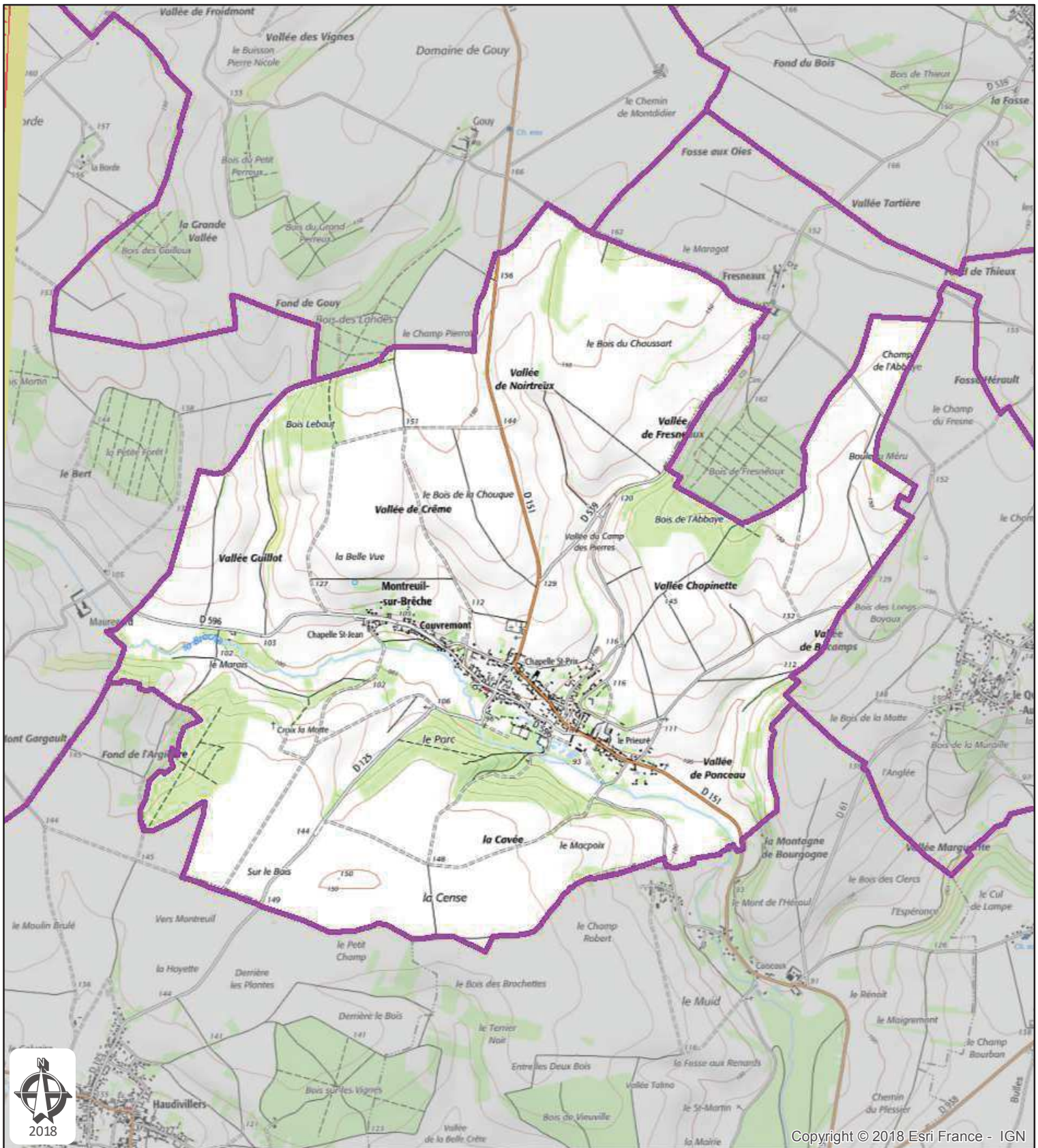
17T00000000159827, LIAISON 400kV N0 2 ARGOEUVES-TERRIER

17T00000000159835, LIAISON 400kV N0 3 ARGOEUVES-TERRIER

Carte réalisée par DDI/CDIL/SCET/CDR/2018
 RTE ne pourra être tenu responsable de l'usage
 qui pourrait être fait des données mises à disposition.
 Fond de carte SCAN25 IGN (Licence n° 2010-DPGC03-83)

RTE - NORD-OUEST
 14 AVENUE DES LOUVRESSES - 92230 GENNEVILLIERS
 Tél. 01 82 64 36 00

Date d'enregistrement : 22/06/2018 13:29:14
 Nom du document: 37
 Utilisateur: Delmerch

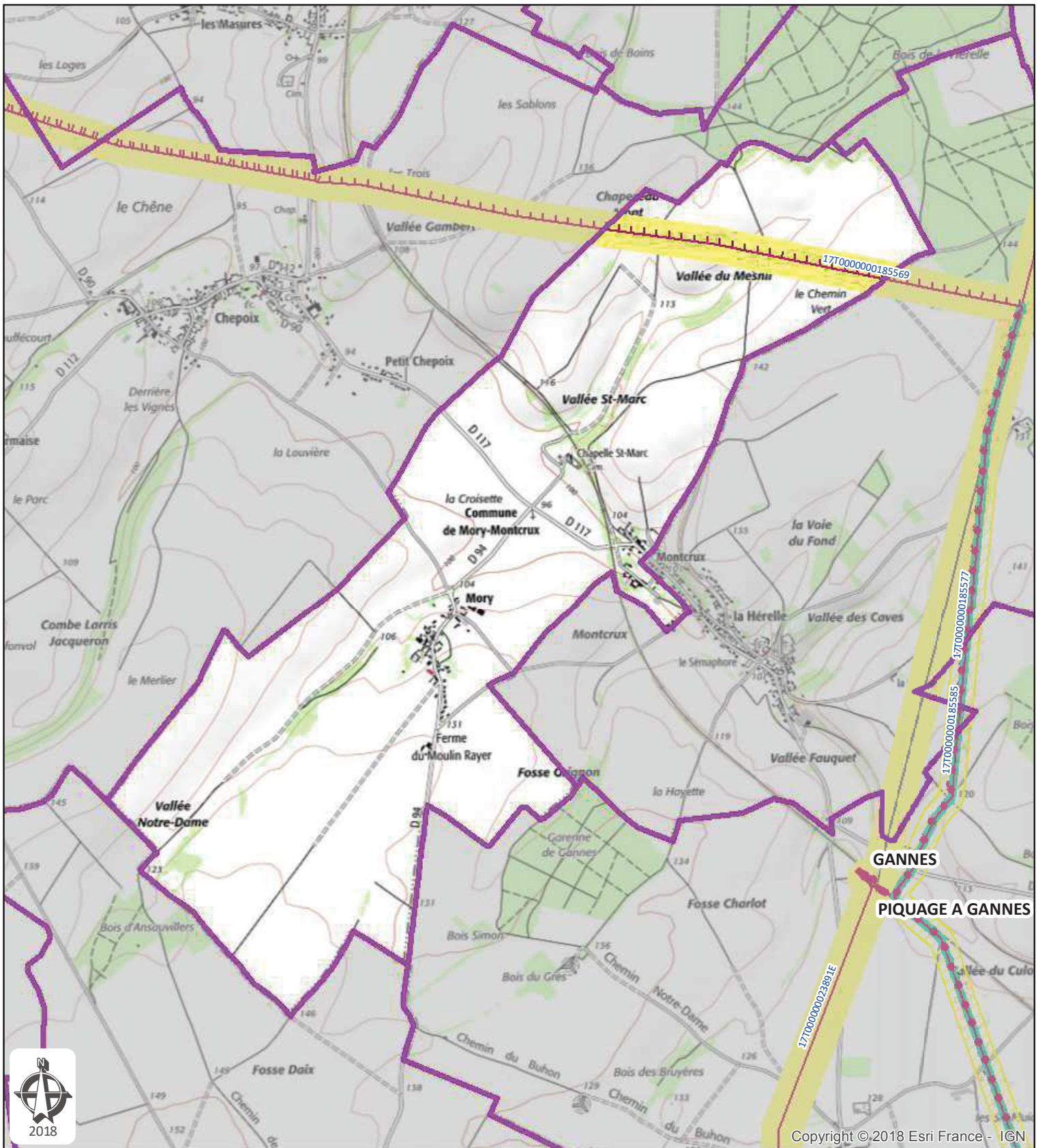


Copyright © 2018 Esri France - IGN

Commune de Montreuil-sur-Brèche
Département: OISE

Plan de zonage du réseau
 de transport électrique de tension ≥ 45 kV
 (décret n°91-1147 du 14 octobre 1991
 arrêté du 16 novembre 1994)





Copyright © 2018 Esri France - IGN



Commune de Mory-Montcrux
Département: OISE

Plan de zonage du réseau de transport électrique de tension ≥ 45 kV (décret n°91-1147 du 14 octobre 1991 arrêté du 16 novembre 1994)

400kV	225kV	150kV	90kV	63kV	<63kV	Hors tension	Fibre optique
-------	-------	-------	------	------	-------	--------------	---------------

Zonage du réseau électrique de transport aérien
 0 250 500

Barre d'échelle: Mètres

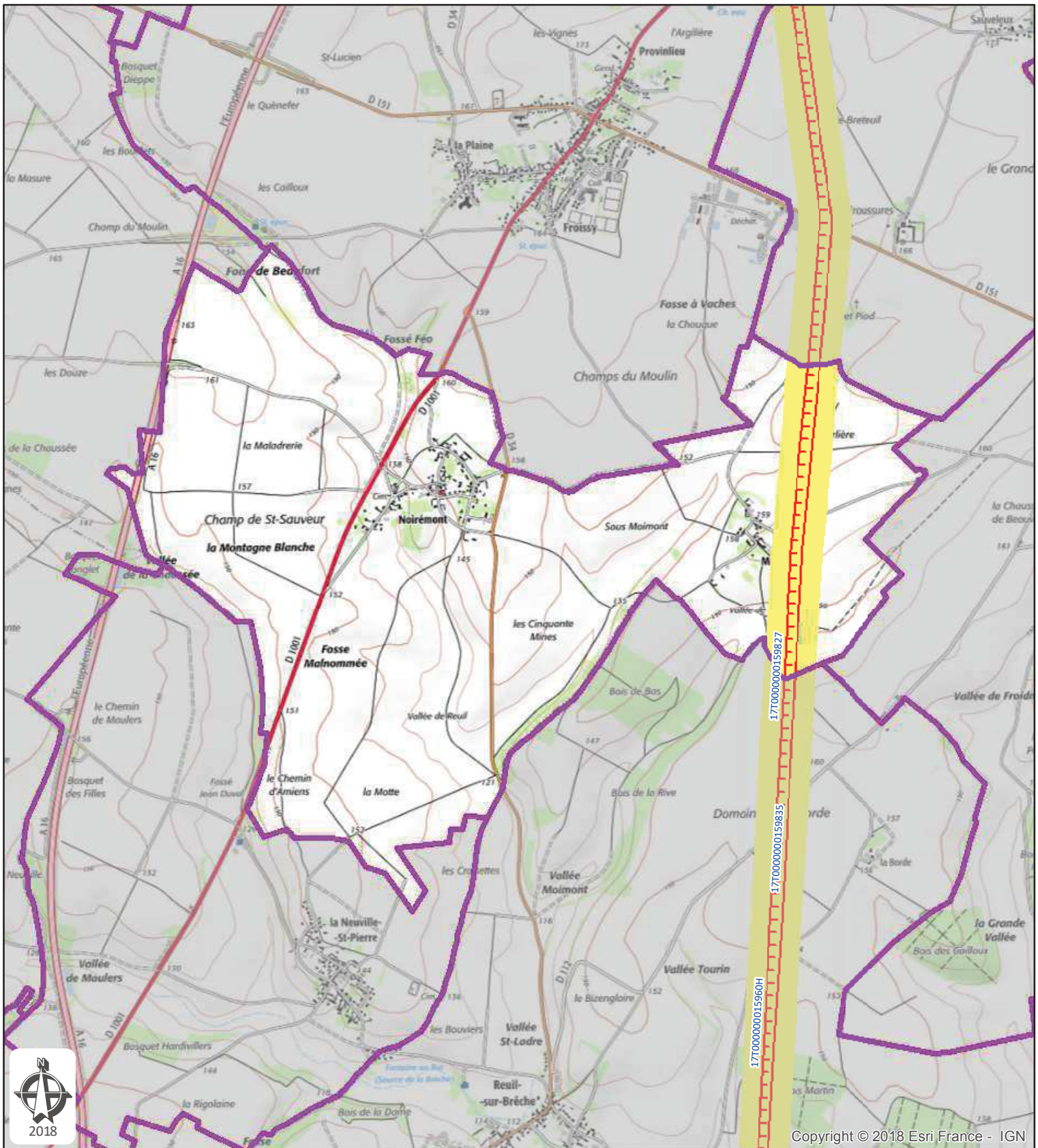
17T0000000185569, LIAISON 63kV NO 1 BRETEUIL-HARGICOURT

17T0000000185577, LIAISON 63kV NO 1 BRETEUIL-GANNES(S.N.C.F.)-VALESCOURT

Carte réalisée par DDI/CDIL/SCET/CDR/2018
 RTE ne pourra être tenu responsable de l'usage qui pourrait être fait des données mises à disposition.
 Fond de carte SCAN25 IGN (Licence n° 2010-DPGC03-83)

RTE - NORD-OUEST
 14 AVENUE DES LOUVRESSES - 92230 GENNEVILLIERS
 Tél. 01 82 64 36 00

Date d'enregistrement : 22/06/2018 13:29:14
 Nom du document: 37
 Utilisateur: Delmerch



Copyright © 2018 Esri France - IGN



Commune de Noirémont
Département: OISE

Plan de zonage du réseau de transport électrique de tension ≥ 45 kV
(décret n°91-1147 du 14 octobre 1991
arrêté du 16 novembre 1994)



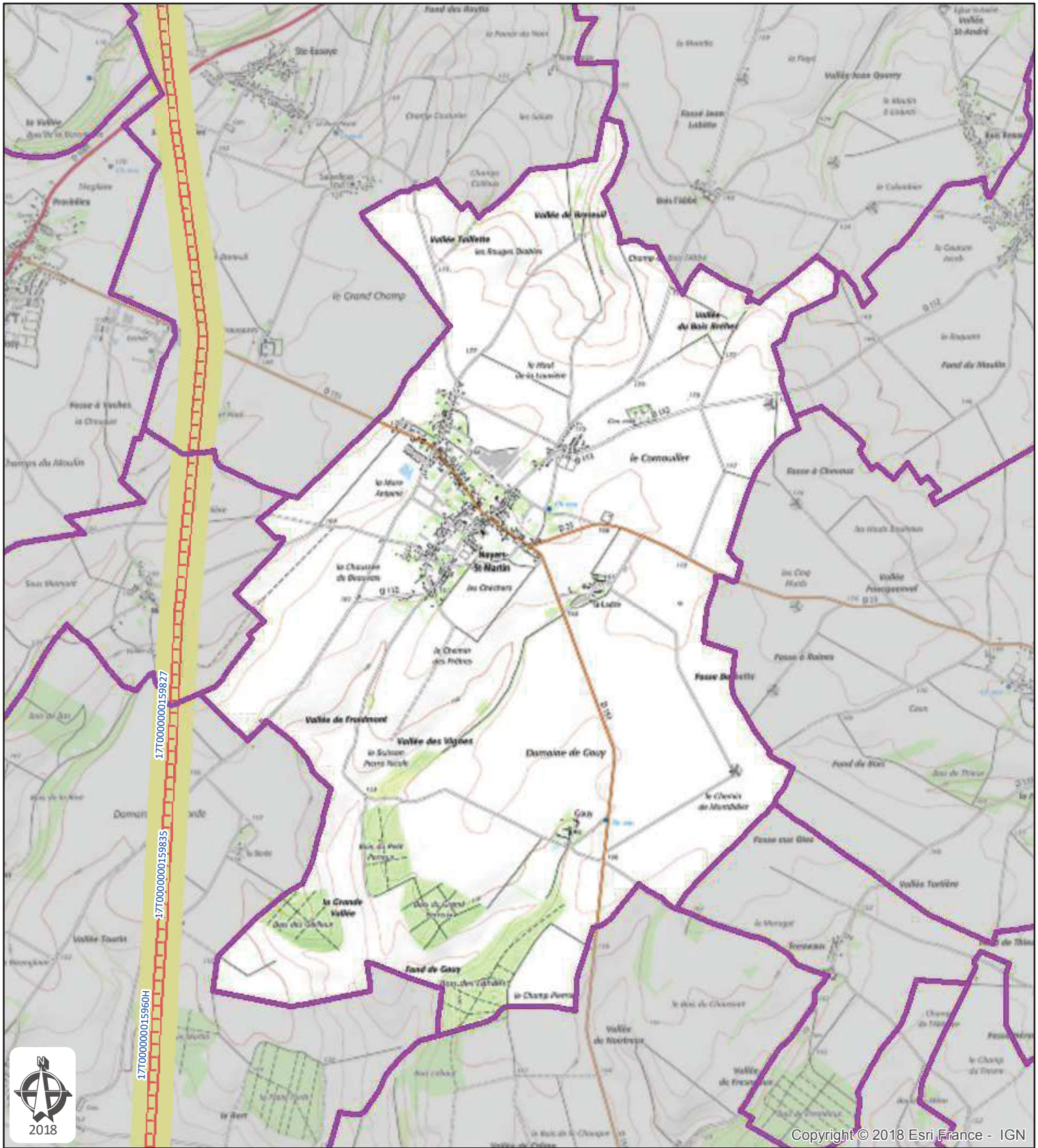
17T000000015960H, LIAISON 400kV NO 1 ARGOEUVES - TERRIER

17T00000000159827, LIAISON 400kV NO 2 ARGOEUVES-TERRIER

17T00000000159835, LIAISON 400kV NO 3 ARGOEUVES-TERRIER

Zonage du réseau électrique de transport aérien
0 250 500

Barre d'échelle: Mètres

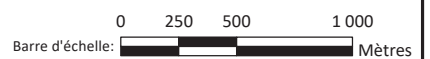


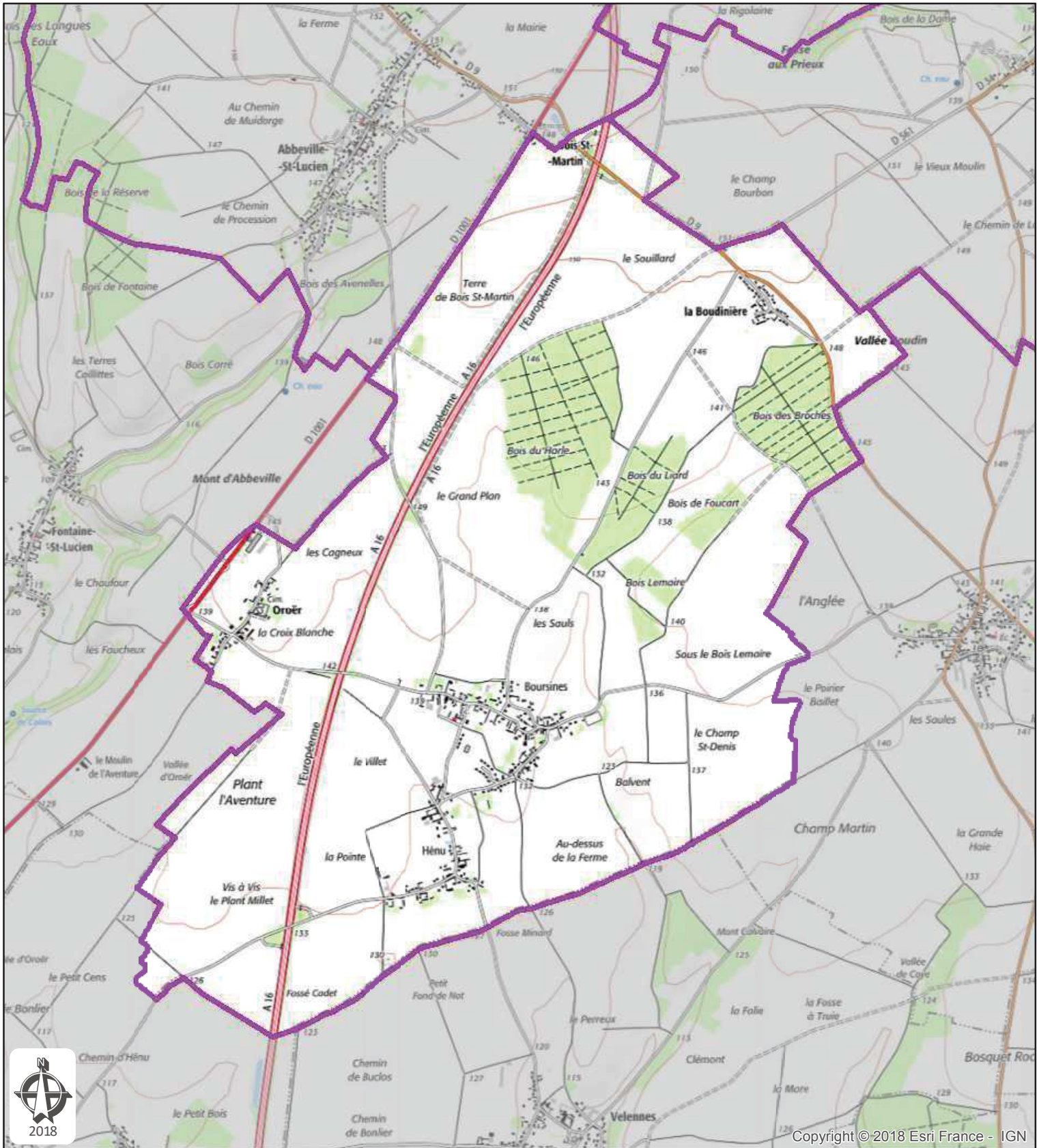
Copyright © 2018 Esri France - IGN



Commune de Noyers-Saint-Martin
Département: OISE

Plan de zonage du réseau
 de transport électrique de tension ≥ 45 kV
 (décret n°91-1147 du 14 octobre 1991
 arrêté du 16 novembre 1994)





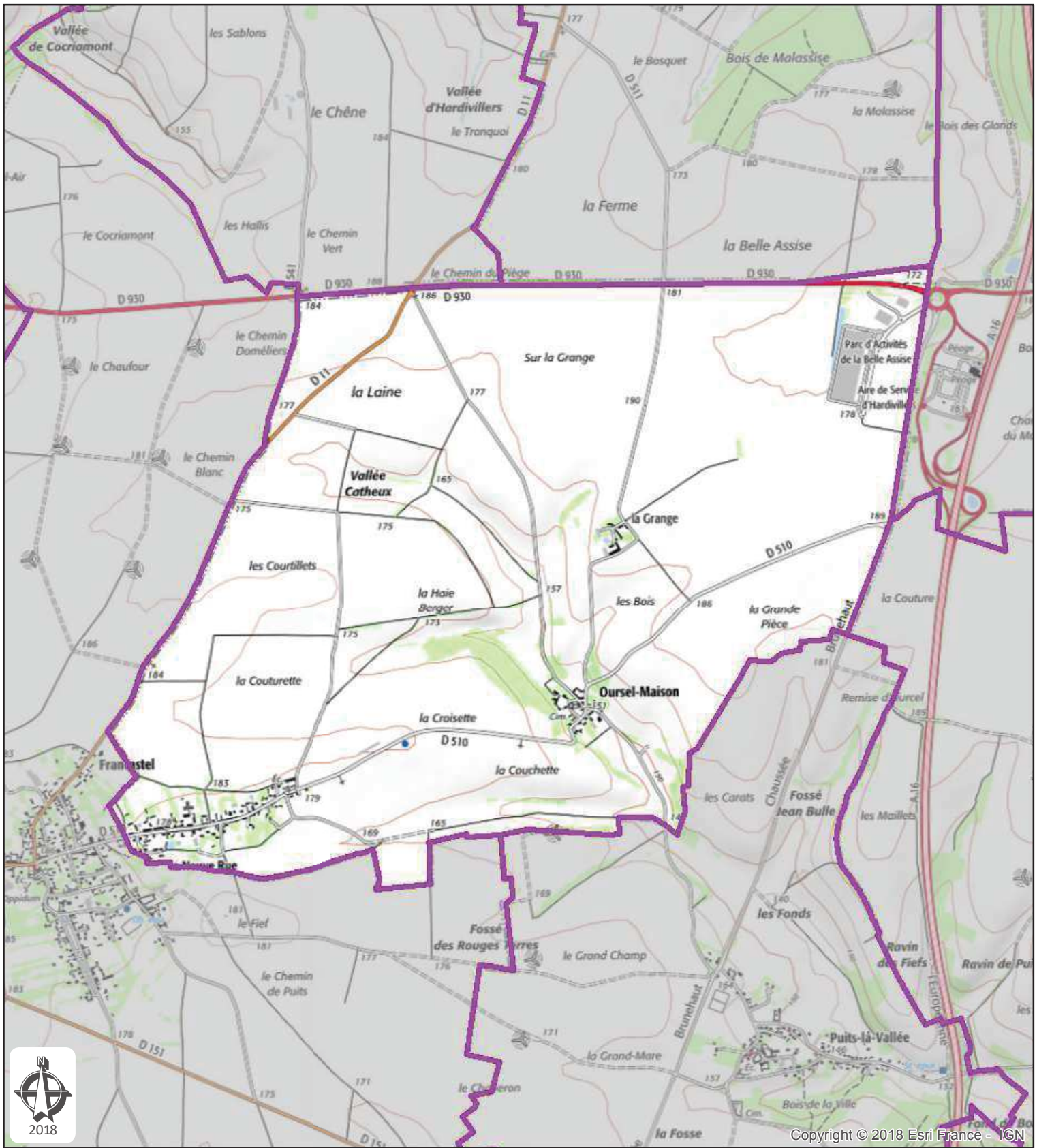
Copyright © 2018 Esri France - IGN



Commune de Oroër
Département: OISE

Plan de zonage du réseau
de transport électrique de tension ≥ 45 kV
(décret n°91-1147 du 14 octobre 1991
arrêté du 16 novembre 1994)





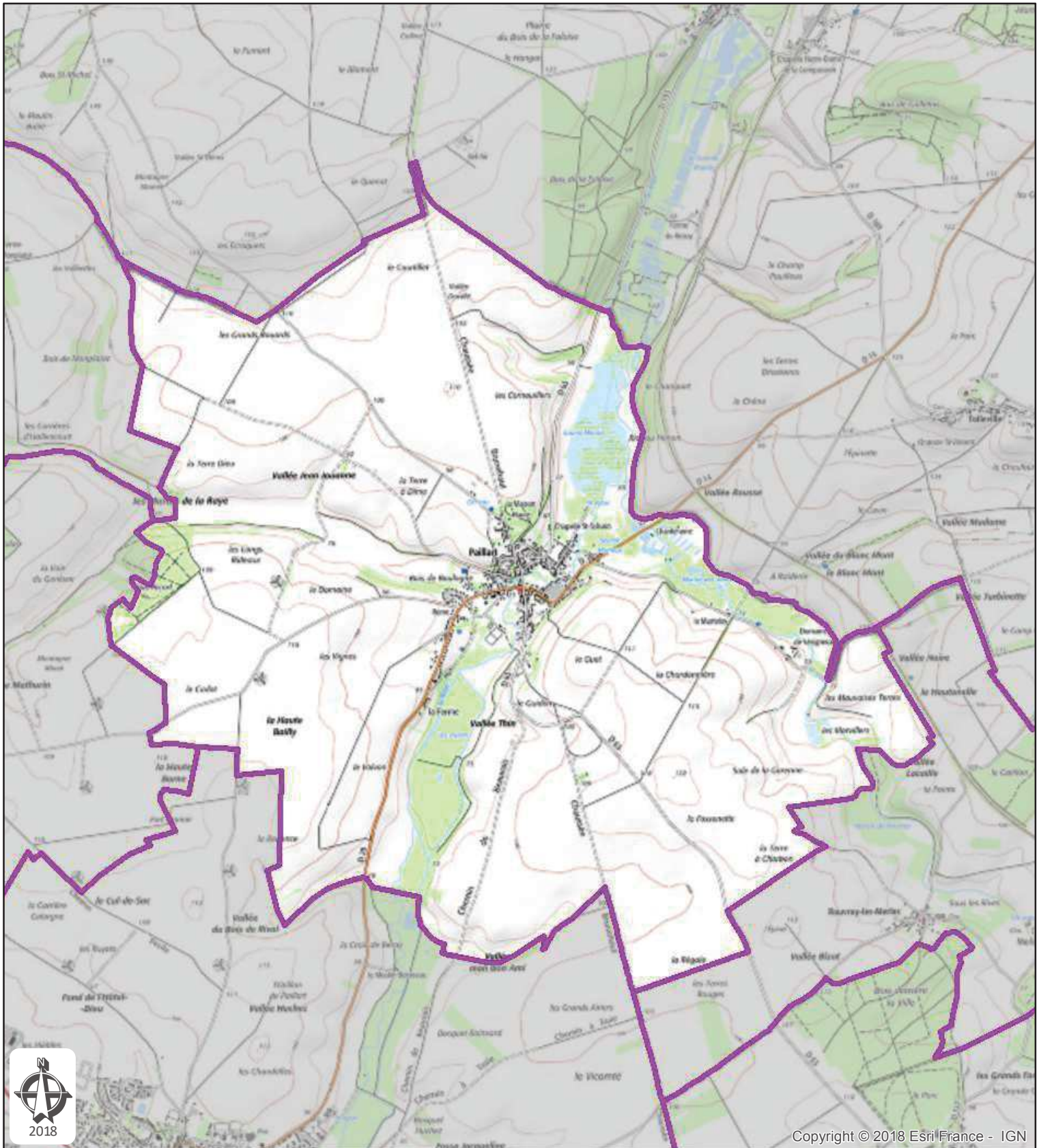
Copyright © 2018 Esri France - IGN



Commune de Oursel-Maison
Département: OISE

Plan de zonage du réseau
 de transport électrique de tension ≥ 45 kV
 (décret n°91-1147 du 14 octobre 1991
 arrêté du 16 novembre 1994)





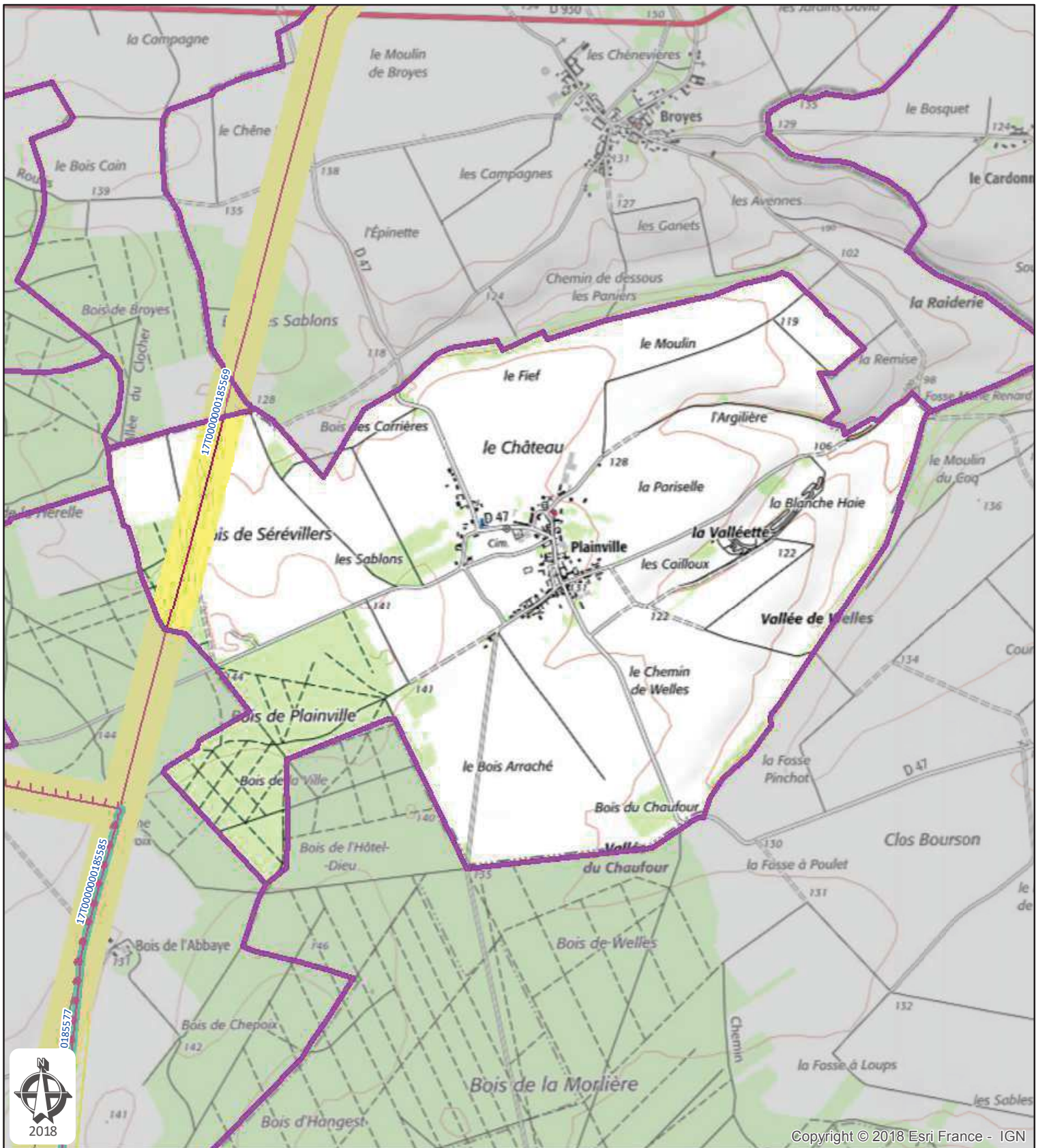
Copyright © 2018 Esri France - IGN



Commune de Paillart
Département: OISE

Plan de zonage du réseau
de transport électrique de tension ≥ 45 kV
(décret n°91-1147 du 14 octobre 1991
arrêté du 16 novembre 1994)





Copyright © 2018 Esri France - IGN

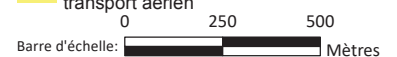


Commune de Plainville
Département: OISE

Plan de zonage du réseau
de transport électrique de tension ≥ 45 kV
(décret n°91-1147 du 14 octobre 1991
arrêté du 16 novembre 1994)



Zonage du réseau électrique de
transport aérien

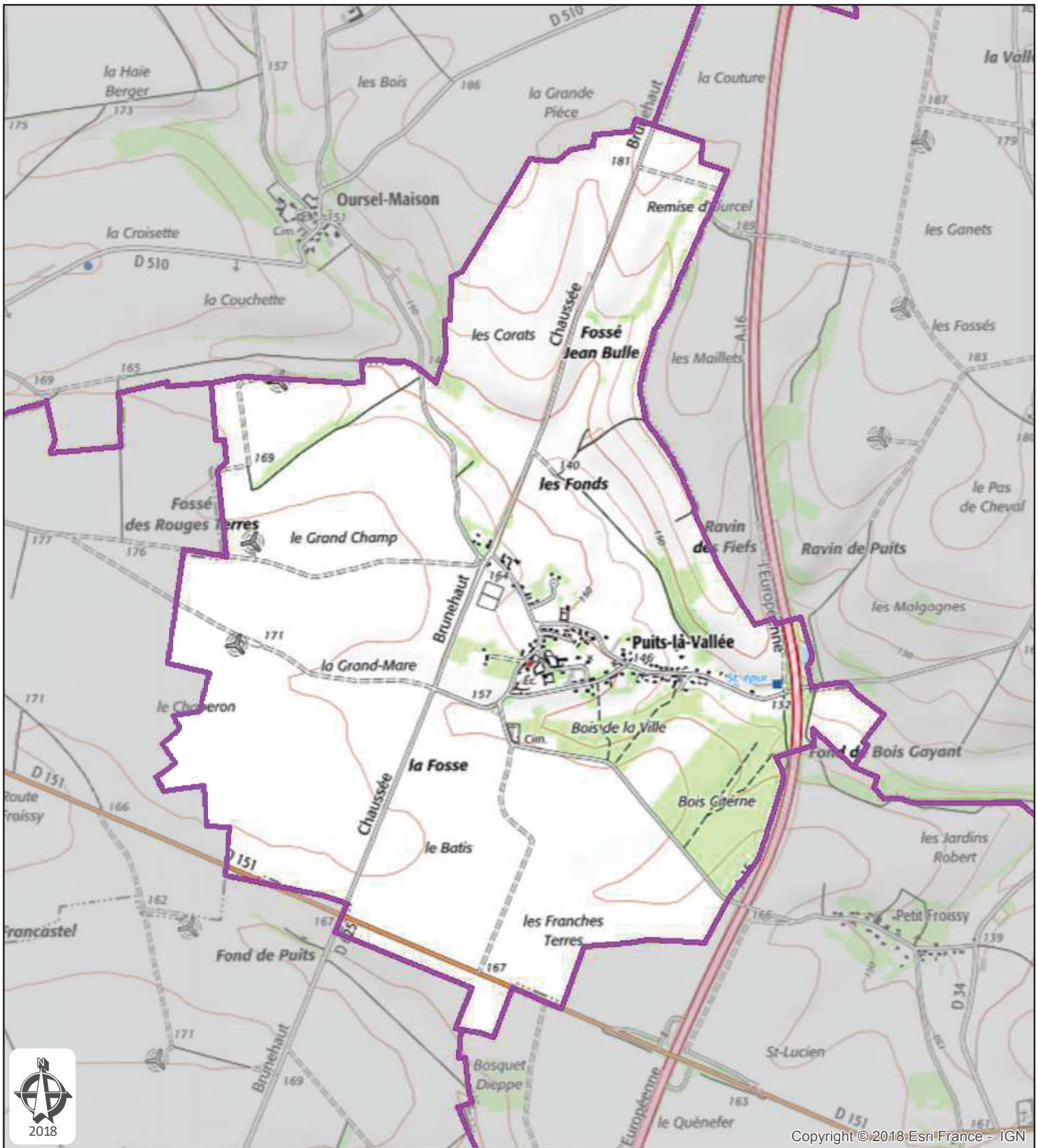


17T000000185569, LIAISON 63kV NO 1 BRETEUIL-HARGICOURT

Carte réalisée par DDI/CDIL/SCET/CDR/2018
RTE ne pourra être tenu responsable de l'usage
qui pourrait être fait des données mises à disposition.
Fond de carte SCAN25 IGN (Licence n° 2010-DPGC03-83)

RTE - NORD-OUEST
14 AVENUE DES LOUVRESSES - 92230 GENNEVILLIERS
Tél. 01 82 64 36 00

Date d'enregistrement : 22/06/2018 13:29:14
Nom du document: 37
Utilisateur: Delmerch

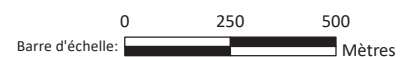


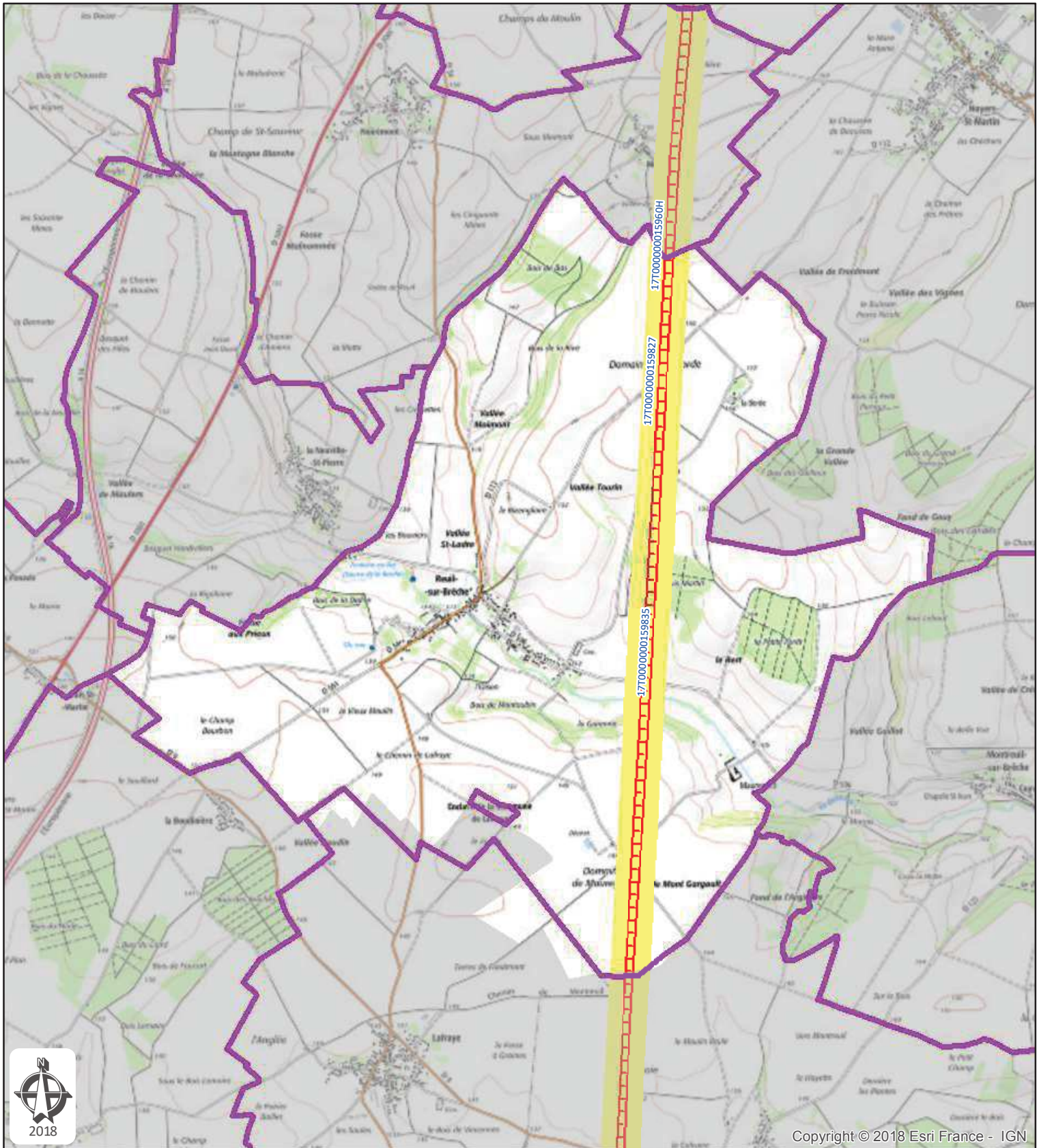
Copyright © 2018 Esri France - IGN



Commune de Puits-la-Vallée
Département: OISE

Plan de zonage du réseau
 de transport électrique de tension ≥ 45 kV
 (décret n°91-1147 du 14 octobre 1991
 arrêté du 16 novembre 1994)





Copyright © 2018 Esri France - IGN



Commune de Reuil-sur-Brèche
Département: OISE

Plan de zonage du réseau
 de transport électrique de tension ≥ 45 kV
 (décret n°91-1147 du 14 octobre 1991
 arrêté du 16 novembre 1994)



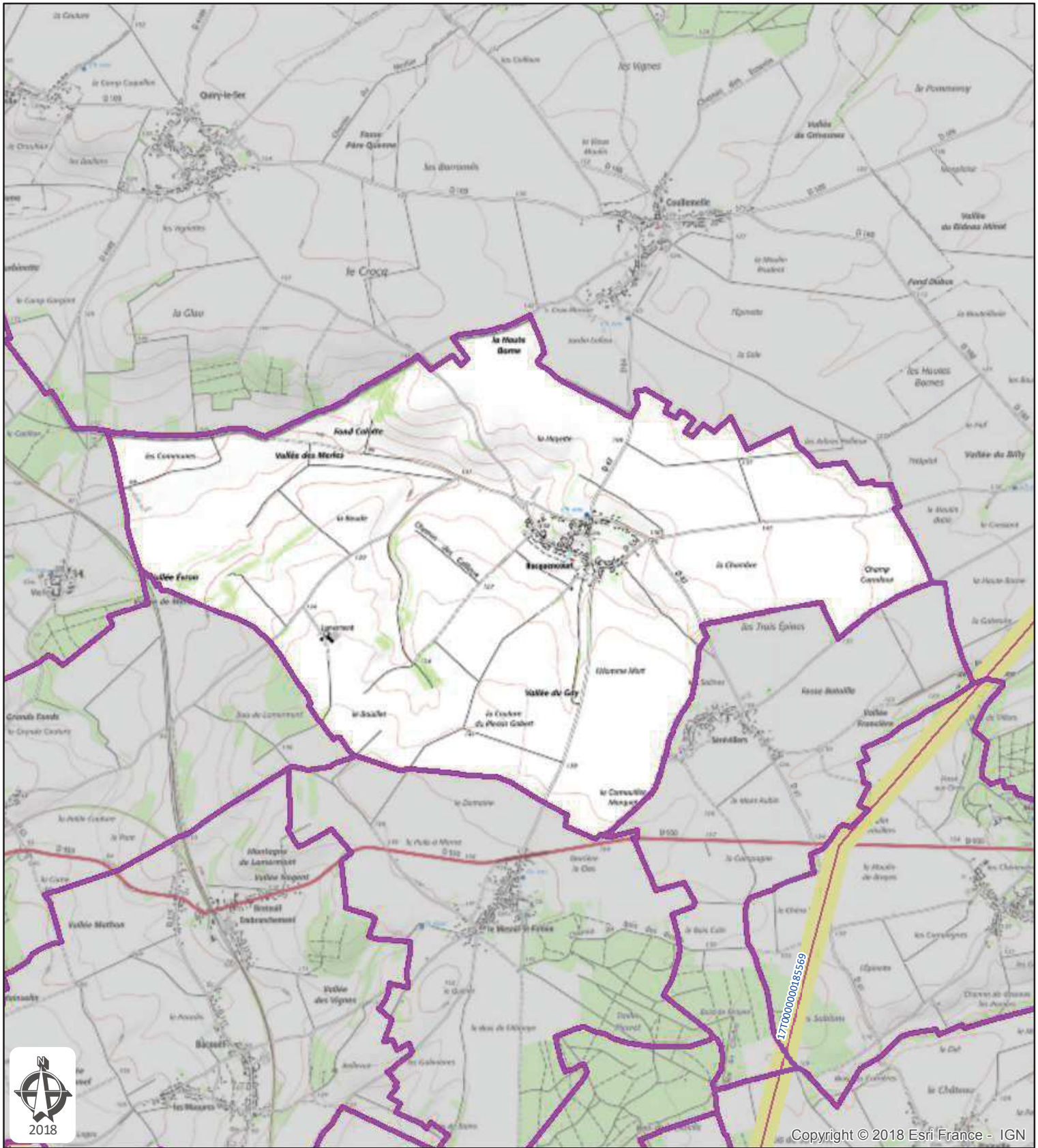
17700000015960H, LIAISON 400kV N0 1 ARGOEUVES - TERRIER

177000000159827, LIAISON 400kV N0 2 ARGOEUVES-TERRIER

177000000159835, LIAISON 400kV N0 3 ARGOEUVES-TERRIER

Zonage du réseau électrique de
 transport aérien
 0 250 500 1 000

Barre d'échelle: Mètres

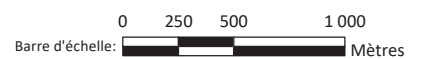


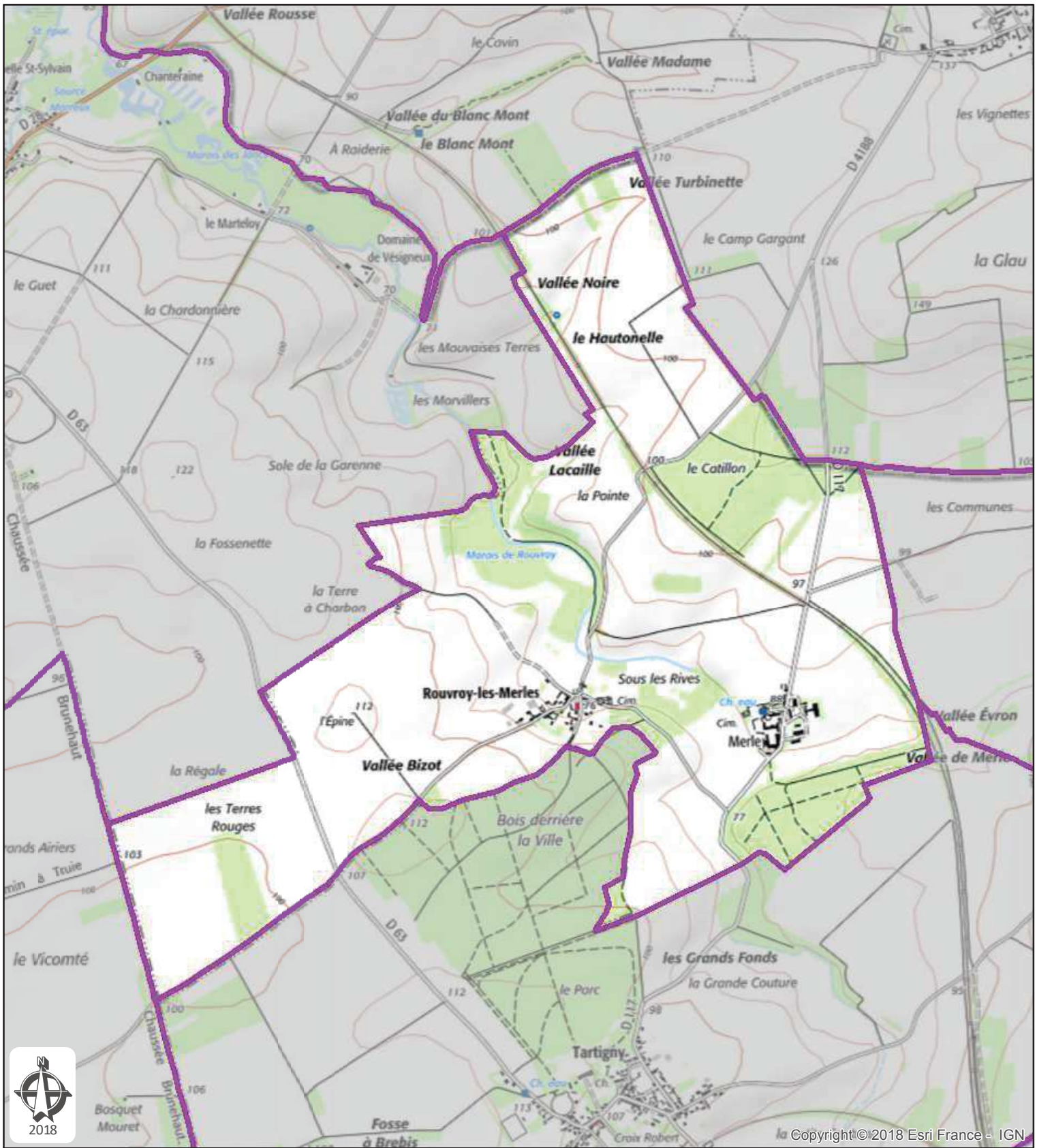
Copyright © 2018 Esri France - IGN



Commune de Rocquencourt
Département: OISE

Plan de zonage du réseau
de transport électrique de tension ≥ 45 kV
(décret n°91-1147 du 14 octobre 1991
arrêté du 16 novembre 1994)



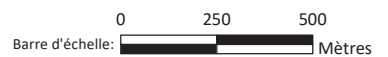


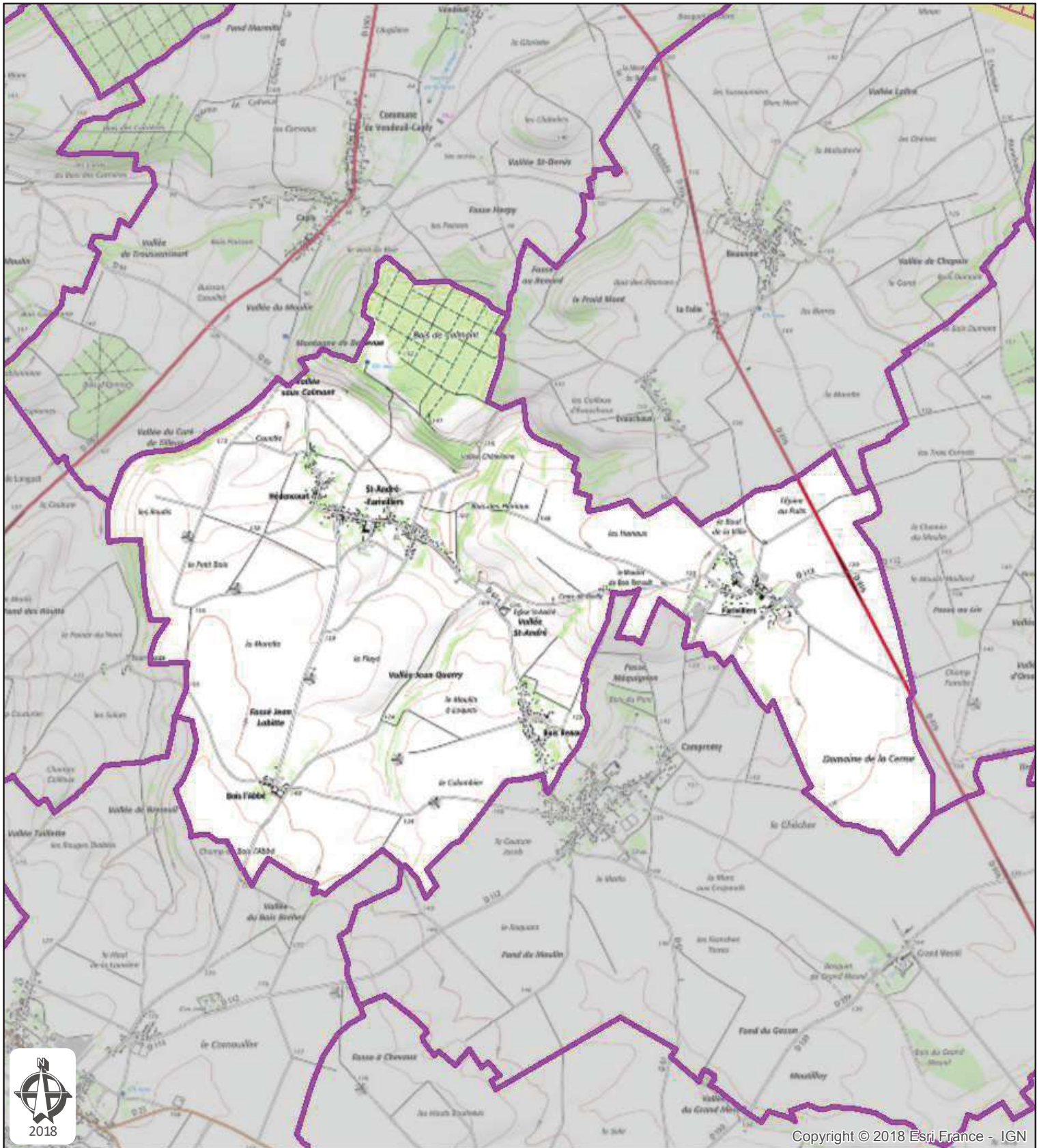
la Copyright © 2018 Esri France - IGN



Commune de Rouvroy-les-Merles
Département: OISE

Plan de zonage du réseau
 de transport électrique de tension ≥ 45 kV
 (décret n°91-1147 du 14 octobre 1991
 arrêté du 16 novembre 1994)



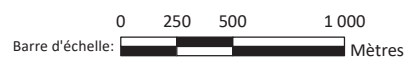


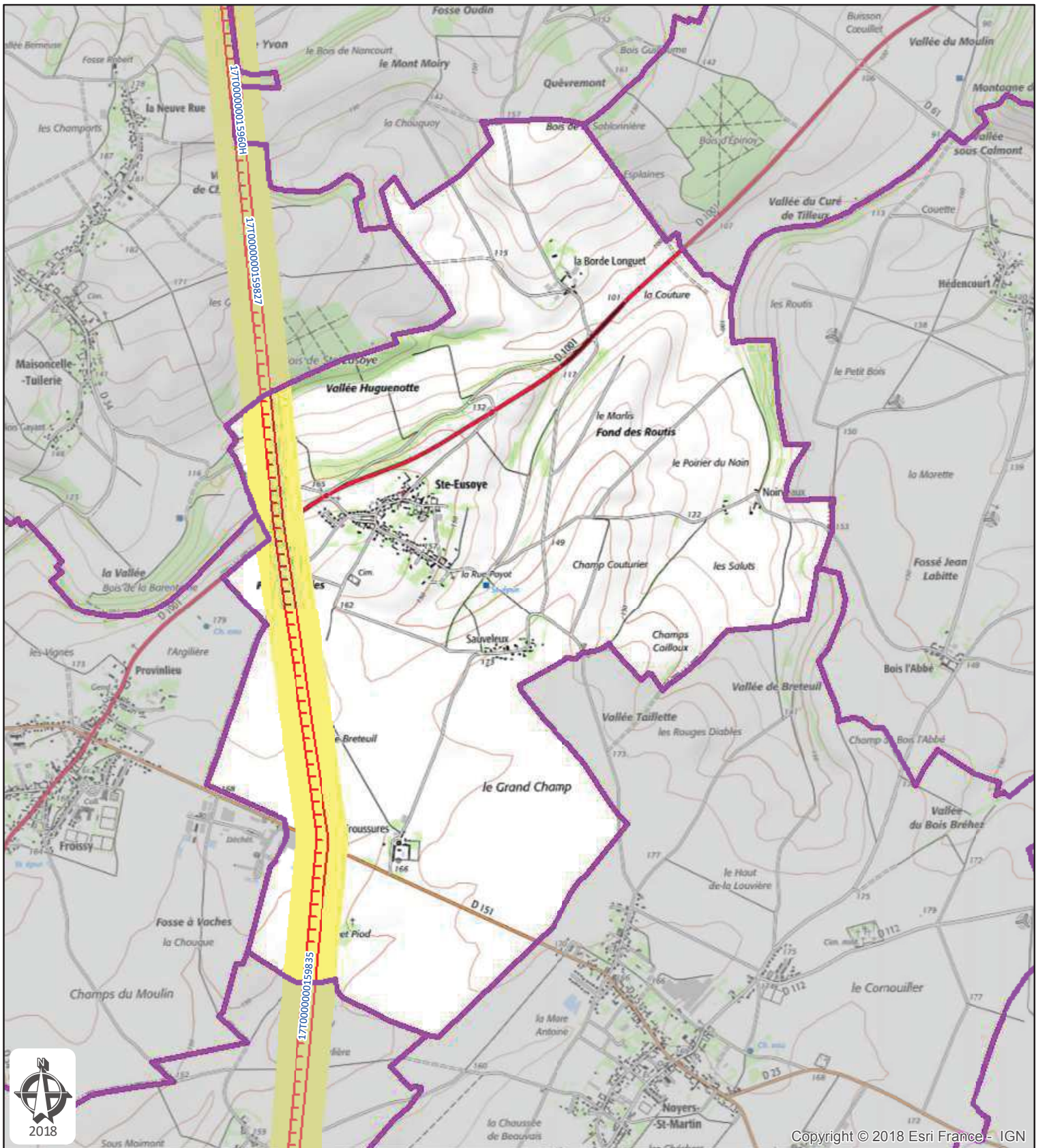
Copyright © 2018 Esri France - IGN



Commune de Saint-André-Farivillers
Département: OISE

Plan de zonage du réseau
 de transport électrique de tension ≥ 45 kV
 (décret n°91-1147 du 14 octobre 1991
 arrêté du 16 novembre 1994)





Copyright © 2018 Esri France - IGN



Commune de Sainte-Eusoye
Département: OISE

Plan de zonage du réseau
 de transport électrique de tension ≥ 45 kV
 (décret n°91-1147 du 14 octobre 1991
 arrêté du 16 novembre 1994)



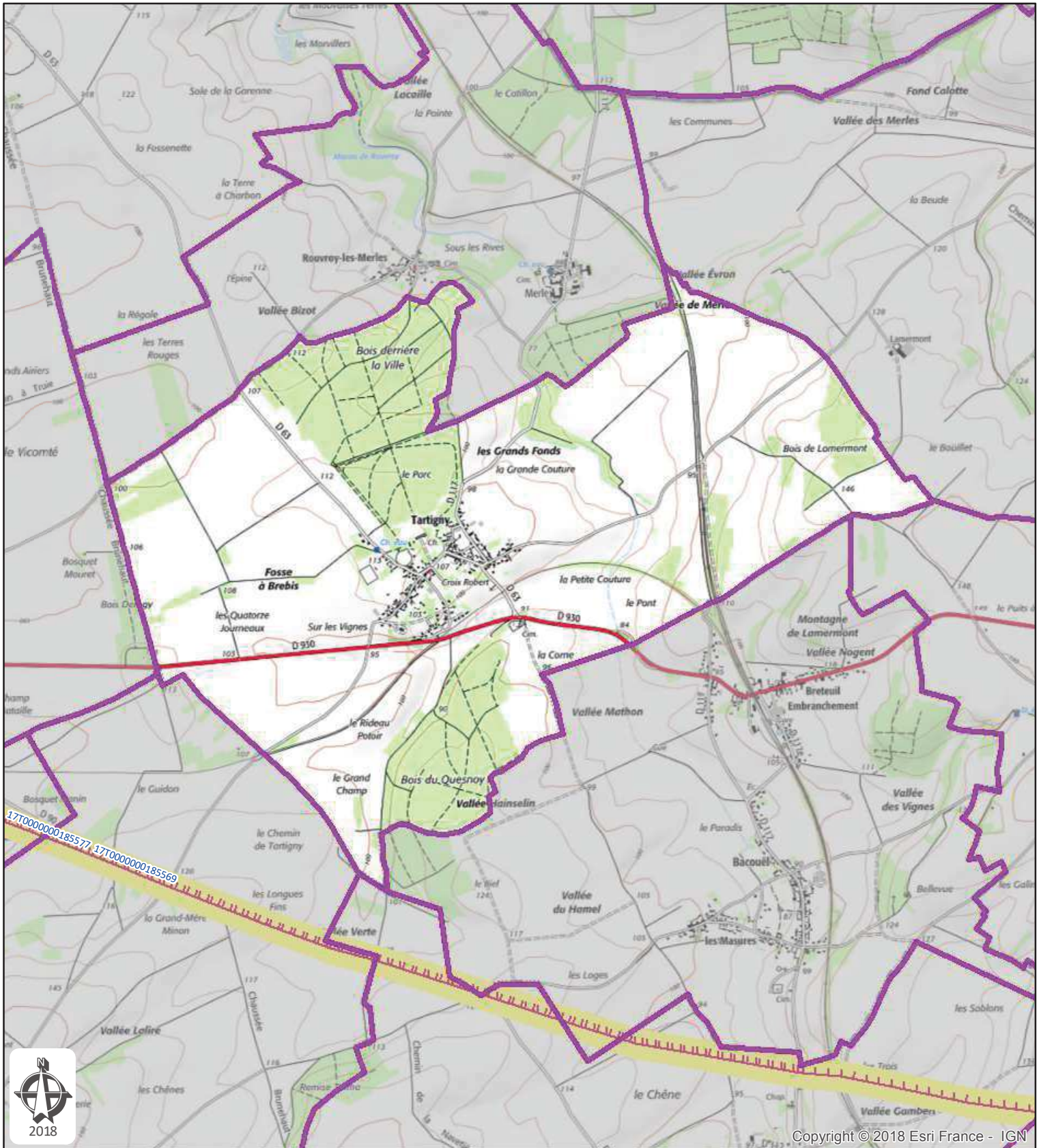
17T000000015960H, LIAISON 400kV N0 1 ARGOEUVES - TERRIER

17T0000000159827, LIAISON 400kV N0 2 ARGOEUVES-TERRIER

17T0000000159835, LIAISON 400kV N0 3 ARGOEUVES-TERRIER

Zonage du réseau électrique de
 transport aérien
 0 250 500

Barre d'échelle: Mètres



Copyright © 2018 Esri France - IGN

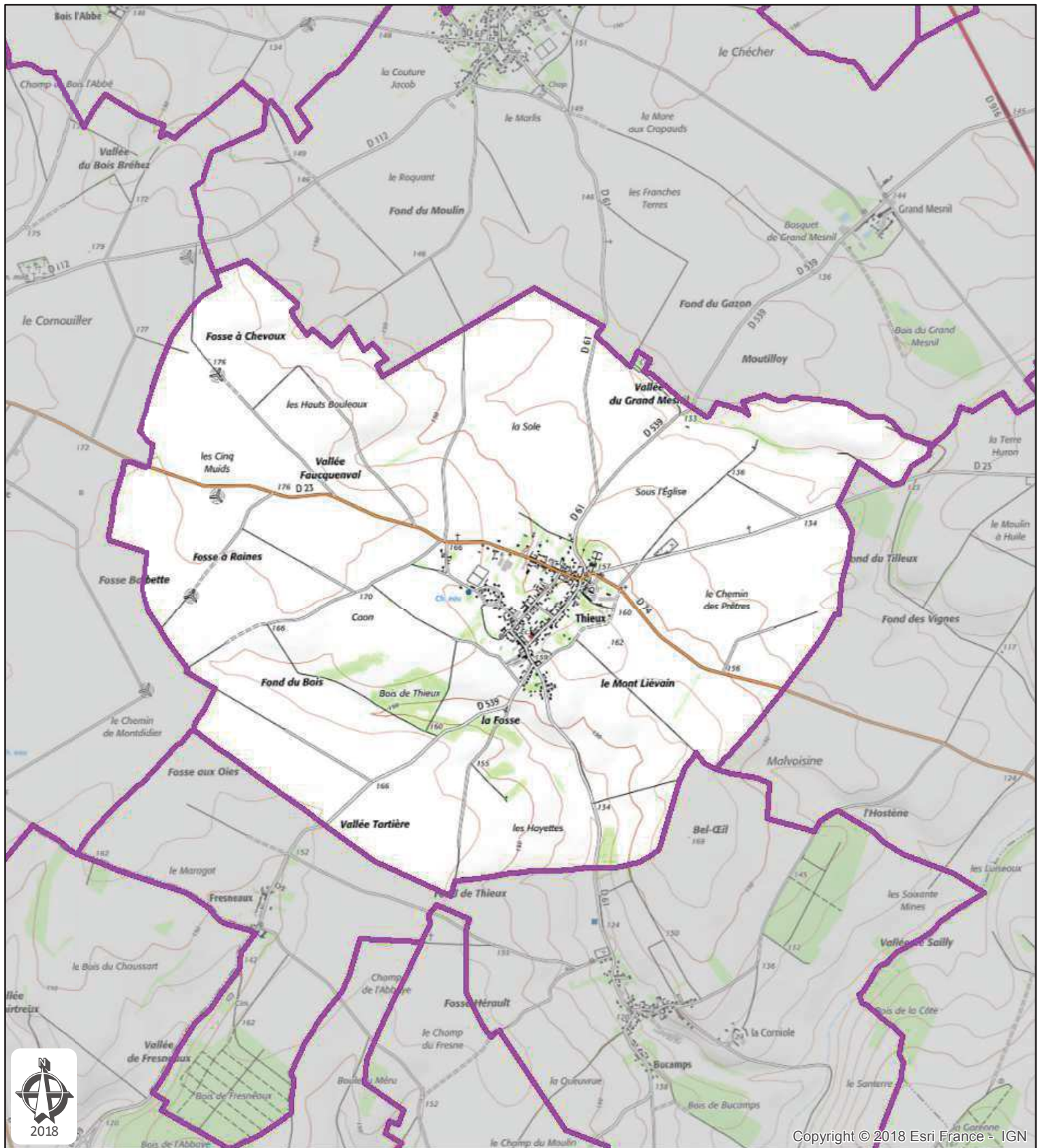


Commune de Tartigny
Département: OISE

Plan de zonage du réseau
de transport électrique de tension ≥ 45 kV
(décret n°91-1147 du 14 octobre 1991
arrêté du 16 novembre 1994)



0 250 500
Barre d'échelle: Mètres

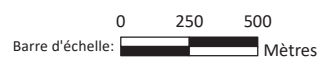


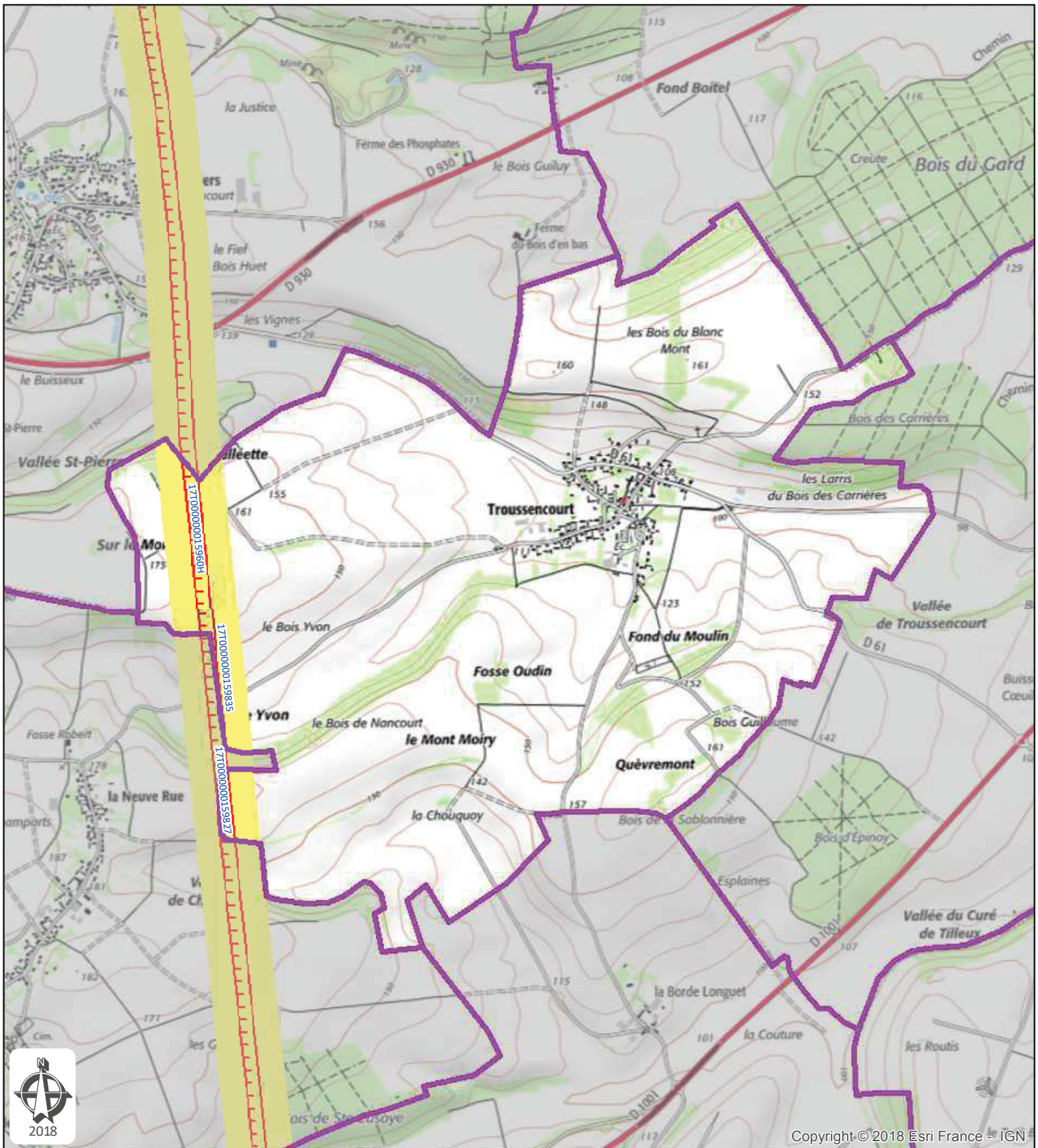
Copyright © 2018 Esri France - IGN



Commune de Thieux
Département: OISE

Plan de zonage du réseau
 de transport électrique de tension ≥ 45 kV
 (décret n°91-1147 du 14 octobre 1991
 arrêté du 16 novembre 1994)



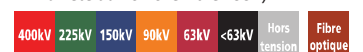


Copyright © 2018 Esri France - IGN



Commune de Troussencourt
Département: OISE

Plan de zonage du réseau
de transport électrique de tension ≥ 45 kV
(décret n°91-1147 du 14 octobre 1991
arrêté du 16 novembre 1994)



17T00000015960H, LIAISON 400kV N0 1 ARGOEUVES - TERRIER

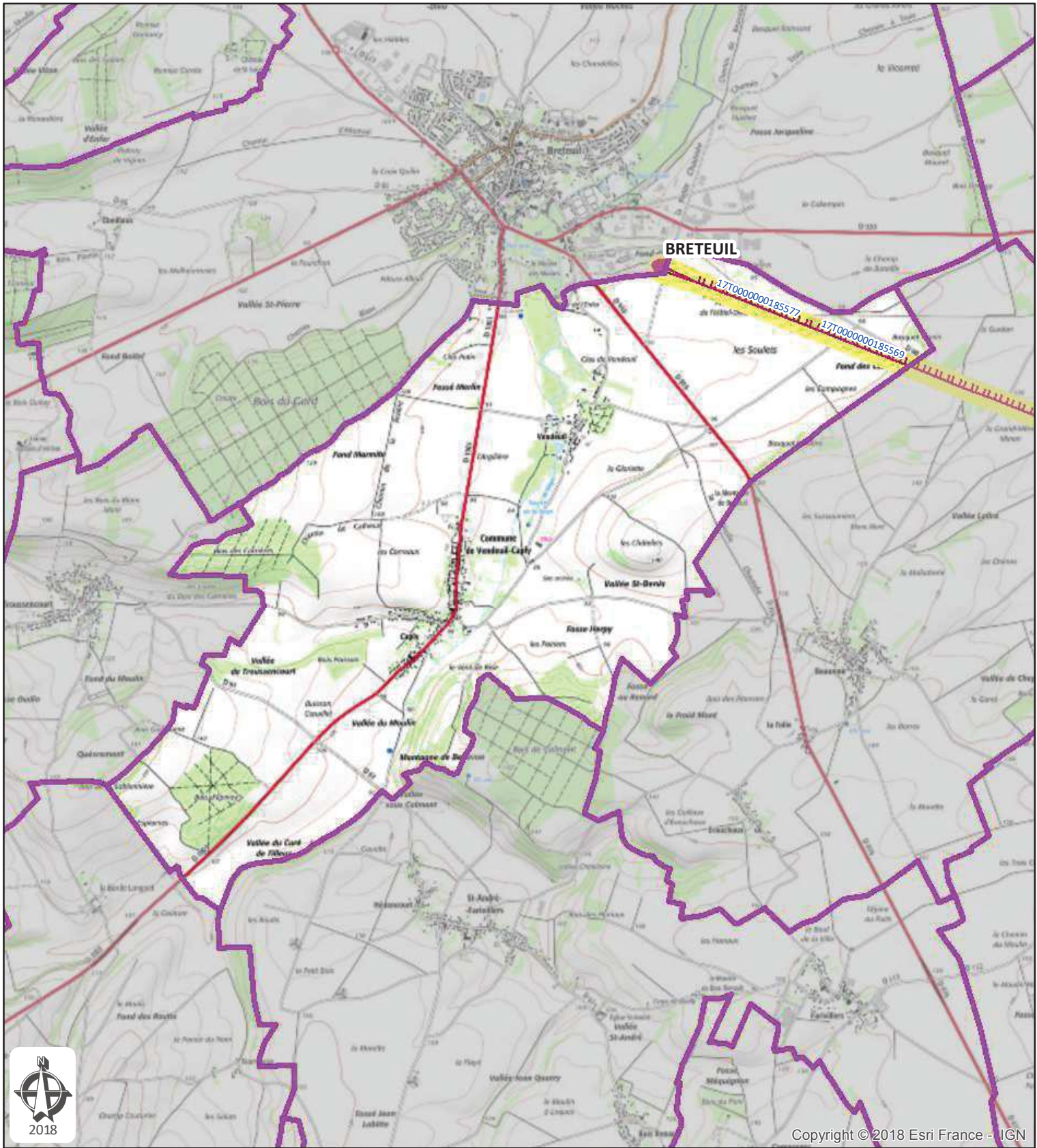
17T000000159827, LIAISON 400kV N0 2 ARGOEUVES-TERRIER

17T000000159835, LIAISON 400kV N0 3 ARGOEUVES-TERRIER

Zonage du réseau électrique de
transport aérien

0 250 500

Barre d'échelle: Mètres



Copyright © 2018 Esri France - IGN



Commune de Vendeuil-Caply
Département: OISE

Plan de zonage du réseau
 de transport électrique de tension ≥ 45 kV
 (décret n°91-1147 du 14 octobre 1991
 arrêté du 16 novembre 1994)



Zonage du réseau électrique de
 transport aérien



Barre d'échelle: Mètres

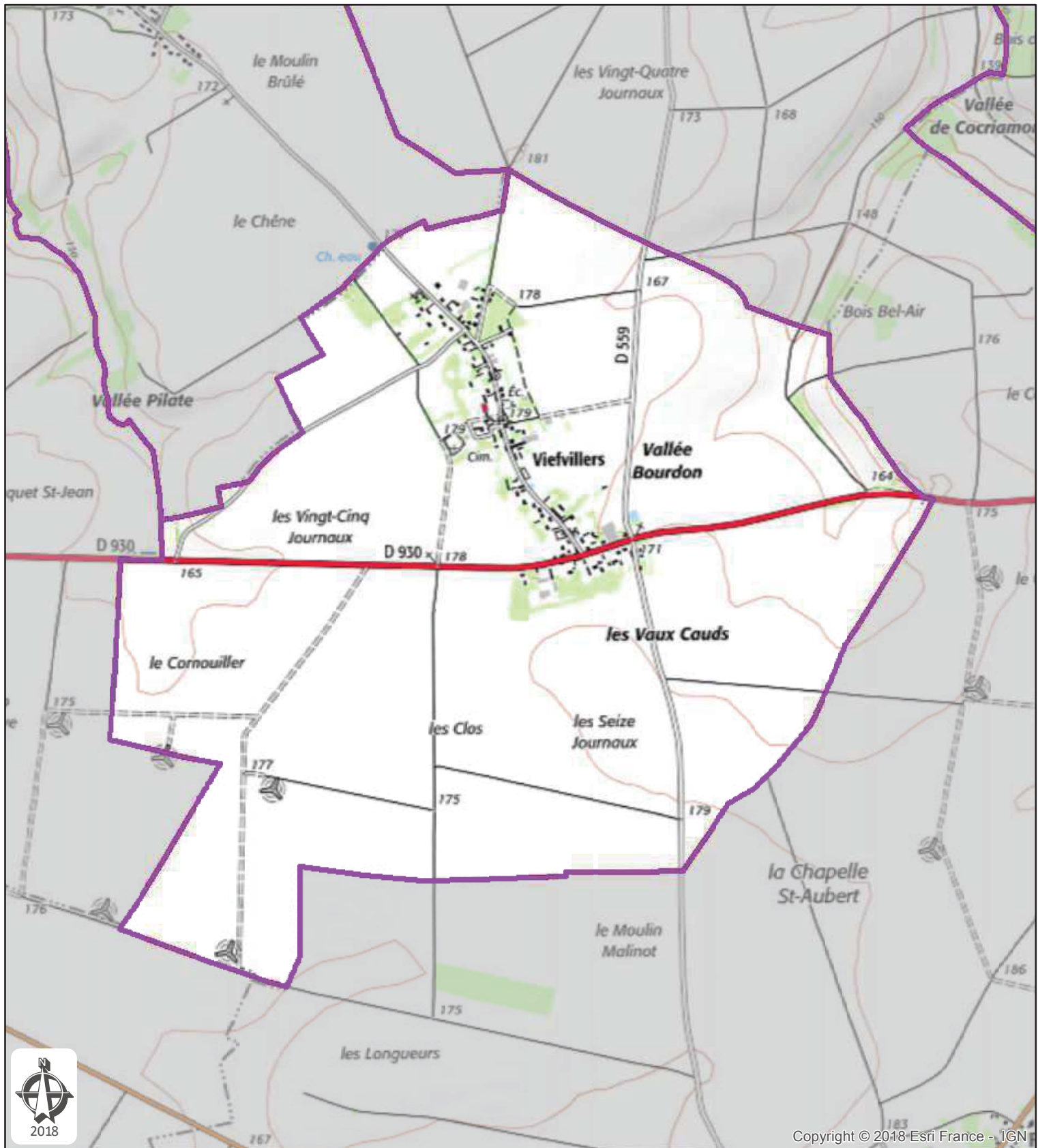
17T0000000185569, LIAISON 63kV NO 1 BRETEUIL-HARGICOURT

17T0000000185577, LIAISON 63kV NO 1 BRETEUIL-GANNES(S.N.C.F.)-VALESCOURT

Carte réalisée par DDI/CDIL/SCET/CDR/2018
 RTE ne pourra être tenu responsable de l'usage
 qui pourrait être fait des données mises à disposition.
 Fond de carte SCAN25 IGN (Licence n° 2010-DPGC03-83)

RTE - NORD-OUEST
 14 AVENUE DES LOUVRESSES - 92230 GENNEVILLIERS
 Tél. 01 82 64 36 00

Date d'enregistrement : 22/06/2018 13:29:14
 Nom du document: 37
 Utilisateur: Delmerch

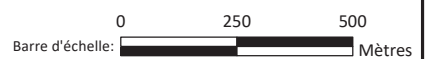


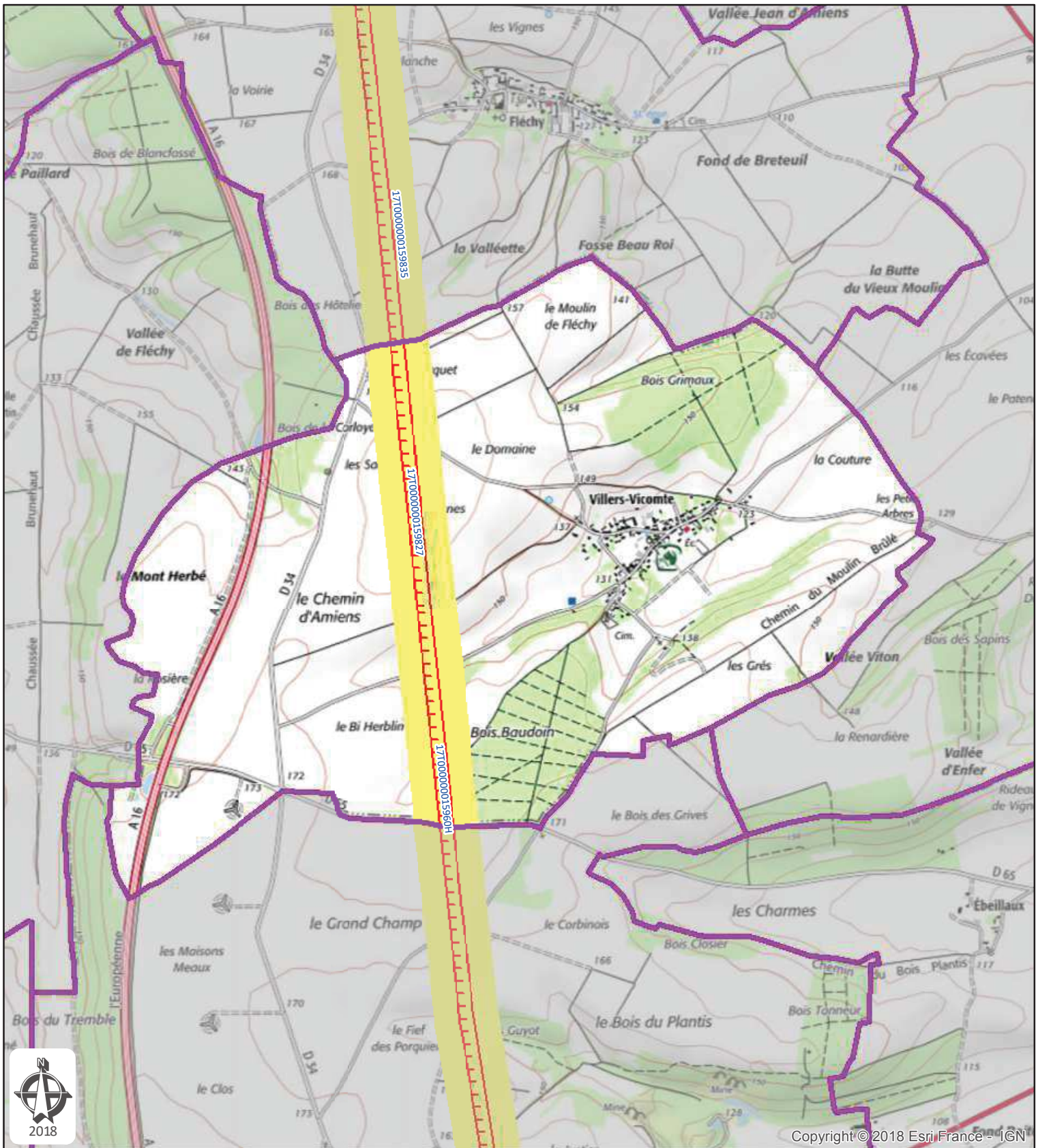
Copyright © 2018 Esri France - IGN



Commune de Viefvillers
Département: OISE

Plan de zonage du réseau
de transport électrique de tension ≥ 45 kV
(décret n°91-1147 du 14 octobre 1991
arrêté du 16 novembre 1994)





Copyright © 2018 Esri France - IGN



Commune de Villers-Vicomte
Département: OISE

Plan de zonage du réseau de transport électrique de tension ≥ 45 kV
(décret n°91-1147 du 14 octobre 1991
arrêté du 16 novembre 1994)



17T00000015960H, LIAISON 400kV NO 1 ARGOEUVES - TERRIER

17T000000159827, LIAISON 400kV NO 2 ARGOEUVES-TERRIER

17T000000159835, LIAISON 400kV NO 3 ARGOEUVES-TERRIER

Zonage du réseau électrique de transport aérien
0 250 500

Barre d'échelle: Mètres

Rte

Réseau de transport d'électricité

PRÉVENIR POUR MIEUX CONSTRUIRE



CONSULTEZ RTE

POUR LES PROJETS DE CONSTRUCTION À PROXIMITÉ DES LIGNES
ÉLECTRIQUES À HAUTE ET TRÈS HAUTE TENSION

Consultez RTE pour mieux instruire

Il est important que RTE soit consulté pour toute demande d'autorisation d'urbanisme, et ce afin de s'assurer de la compatibilité des projets de construction avec la présence des ouvrages de transport d'électricité. C'est en effet au cas par cas que les distances de sécurité à respecter sont déterminées, selon diverses prescriptions réglementaires* et en fonction des caractéristiques des constructions.

Le saviez-vous ?

UNE COMMUNE
SUR DEUX EST CONCERNÉE
PAR UNE SERVITUDE I4

ALORS N'ATTENDEZ PLUS
ET CONSULTEZ-NOUS !

QUELS PROJETS DE CONSTRUCTION SONT CONCERNÉS ?

Tous les projets situés **à moins de 100 mètres** d'un ouvrage électrique aérien ou souterrain de RTE.

QUELS SONT LES DOSSIERS CONCERNÉS ?

- **Les instructions** (Permis de construire, Certificat d'urbanisme...)
- **Les "porter à connaissance" et les "projets d'arrêt"** (Plan Local d'Urbanisme...)
- **Tout renseignement** en rapport avec les ouvrages électriques de RTE.

OÙ TROUVER L'IMPLANTATION DES OUVRAGES ÉLECTRIQUES RTE ?

Sur le plan des servitudes I4 du plan d'urbanisme de la commune (PLU, cartes communales).

*Arrêté interministériel du 17 mai 2001 et Code du travail.

RTE, Réseau de Transport d'Électricité, exploite, maintient et développe le réseau électrique aérien et souterrain à haute et très haute tension (63 000 à 400 000 volts).


105 000
km de lignes de réseau électrique en France, et 48 lignes transfrontalières connectent le réseau français à 33 pays européens

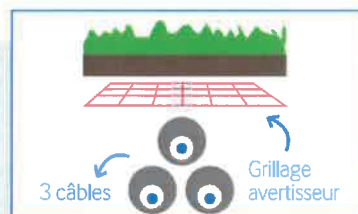
Prévenez RTE pour mieux construire

SI VOUS **CONSULTEZ** RTE...



GARANTIES

- **Projet compatible**
↳ début des travaux
- **Projet à adapter au stade du permis de construire**
↳ début des travaux retardé
mais chantier serein et compatible



SI VOUS NE **CONSULTEZ PAS** RTE...



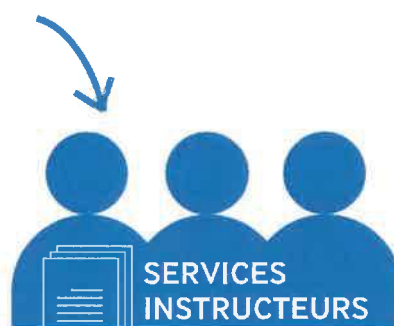

RISQUES

- **L'arrêt du chantier**
↳ modification nécessaire du projet même après la délivrance du permis de construire
- **L'accident pendant et après le chantier**
↳ construire trop près d'une ligne, c'est risquer l'accrochage de la ligne souterraine avec un engin de chantier, l'électrocution par amorçage à proximité d'une ligne aérienne
- **La modification ou destruction d'une partie du bâtiment après construction**

En résumé



SI OUI ALORS...



CONSULTEZ RTE !

POUR NOUS CONTACTER

RTE – Groupe Maintenance Réseaux NORD-OUEST

14 avenue des Louvresses - 92230 GENNEVILLIERS

<http://www.rte-france.com/>

Rte

Réseau de transport d'électricité