
















LEGENDE



Abords:

-  Voie d'accès - Chemin rural
-  Bois - Numéro de parcelle
-  Culture - Numéro de parcelle
-  Carrière - Numéro de parcelle
-  Bâtiment
-  46 - Numéro de parcelle
-  - Limite de parcelle

Centre de traitement:

-  Limite du centre de traitement
-  Limite de 300m
-  Voie de circulation
-  Fossés de détournement des eaux de ruissellement externes
-  Réseau d'Eau potable
-  Réseau Téléphone
-  Réseau EDF
-  Réseau lixiviats

Autres:

-  Limite de l'arrêté BIOTOPE
-  Piézomètre



 **GURDEBEKE s.a.**
 65, boulevard Carnot - 60400 NOYON - © 03.44.93.25.25 - Fax 03.44.93.25.26
 www.gurdebeke.com e-mail : accueil@gurdebeke.com

COMMUNE D' HARDIVILLIERS
 Département de l'Oise (60)

**Dossier de Demande de régulariser
 l' Autorisation d'Exploiter
 un centre de stockage de déchets
 non fermentescibles peu évolutifs**

Plan des abords
 Echelle : 1/2500ème

					Date: 11/12/2013
0	Première édition	11/12/2013	SM	KD	Plan : 33688-DDAE-01
Ind.	MODIFICATIONS	DATE	Des.	Ing.	