

Révision du SAGE Oise-Aronde



Atlas cartographique

CONSULTING

SAFEGE SAS - SIÈGE SOCIAL
Parc de l'Île - 15/27 rue du Port
92022 NANTERRE CEDEX
www.safege.com

 Gournay-sur-Aronde > ancienne astaciculture > 11/10/2017

Note d'information

Lors de la Commission Locale de l'Eau (CLE) du 28 juin 2018, l'ensemble des membres ont validé le projet du SAGE Oise-Aronde constitué du Plan d'Aménagement et de Gestion Durable (PAGD), du règlement et de l'atlas cartographique. Le projet de SAGE révisé a ensuite été soumis pour avis à la consultation des personnes publiques et organismes visés à l'article L.212-6 du Code de l'Environnement, du 11 juillet au 11 novembre 2018.

Le 07 décembre dernier, le Comité de Pilotage de l'étude de révision s'est réuni afin d'analyser d'un point de vue technique et juridique les 29 remarques émises. Enfin, le 13 décembre 2018, les membres de la CLE ont délibéré sur les modifications à apporter au projet de SAGE révisé.

Les documents modifiés sont désormais soumis à la participation du public par voie électronique du 17 juin au 19 juillet 2019.

Sur la base des documents du SAGE validés par la CLE du 28 juin 2018, les éléments modifiés sont listés dans le tableau ci-dessous.

Acteurs	ATLAS CARTOGRAPHIQUE	Références
-	Ajout de la date de mise à jour de la donnée « réseau hydrographique » de la DDT 60	P4 à 70
-	Modification la superficie du bassin versant : 789 km ²	P4
-	Modification du titre et précision de la date d'arrêté modificatif de la ZRE	P6
-	Ajout de la source de données (AESN : données 2012 à 2014) et mise à jour des noms de masses d'eau (Ru de Rouanne et Ru Traxin)	P8
-	Ajout de la source de données (AESN : données 2007 à 2013)	P9, P11
-	Ajout de la source de données (Source : DREAL HDF)	P10
-	Modification du titre et précision de la date d'arrêté modificatif de la ZRE	P12
-	Ajout des captages prioritaires et sensibles	P13
MRAE	Modification du titre, mise à jour de la légende « Porter à connaissance des zones humides » et précision sur la réalisation de l'inventaire	P16
-	Mise à jour de la légende en précisant les sources de données et les références réglementaires	P17 à 23
Longueil-Sainte-Marie	Modification du titre « Porter à connaissance » et précision dans la légende	P24 à 45
-	Mise à jour de la légende « Porter à connaissance des zones humides » et précision sur la réalisation de l'inventaire	P46
-	Mise à jour de la légende en précisant les sources de données et les références réglementaires	P47 à P54
-	Précision sur les sources de données (ARNM 2007)	P55
-	Mise à jour de la légende en précisant les sources de données (Atlas des Zones Inondables)	P56 à P70

SOMMAIRE

Carte n°1 :	Périmètre du SAGE Oise-Aronde	Page 3
Carte n°2 :	Établissements Publics de Coopération Intercommunale à Fiscalité Propre	Page 4
Carte n°3 :	Zone de Répartition des Eaux (ZRE) de la nappe de la Craie dans le bassin de l’Aronde	Page 5
Carte n°4 :	Occupation du sol – Zoom sur le bassin de l’Aronde	Page 6
Carte n°5 :	État écologique des masses d’eau superficielles	Page 7
Carte n°6 :	État chimique des masses d’eau souterraines	Page 8
Carte n°7 :	État quantitatif des masses d’eau superficielles	Page 9
Carte n°8 :	État quantitatif des masses d’eau souterraines	Page 10
Carte n°9 :	Zone de Répartition des Eaux (ZRE) de la nappe de la Craie dans le bassin de l’Aronde et prélèvements 2015	Page 11
Carte n°10 :	Captages d’Alimentation en Eau Potable (AEP) et périmètres des Bassins d’Alimentation des Captages (BAC)	Page 12
Carte n°11 :	Assainissement collectif et non collectif	Page 13
Carte n°12 :	Activités industrielles et artisanales	Page 14
Carte n°13 :	Enveloppe des zones à enjeu environnemental potentielles	Page 15
Cartes n°14a à 14g :	Classements des cours d’eau et ouvrages hydrauliques	Pages 16 à 22
Cartes n°15a à 15v :	Porter à connaissance des Zones Humides	Pages 23 à 44
Carte n°16 :	Marais de Sacy	Page 45
Cartes n°17a à 17g :	Plans d’eau	Pages 46 à 52
Carte n°18 :	Frayères et zones de croissance ou d’alimentation de la faune piscicole	Page 53
Carte n°19 :	Aléa coulées de boue	Page 54
Carte n°20 :	Risques d’inondation par débordement de cours d’eau	Page 55
Cartes n°21a à 21n :	Zones inondables	Pages 56 à 69

Carte n°1

Périmètre du SAGE Oise-Aronde

EDL / DIAGNOSTIC

PAGD

REGLEMENT



Chiffres Clés :

- ❖ 92 communes
- ❖ 146 403 habitants
- ❖ 789 km²

Légende

- Périmètre du SAGE Oise-Aronde (Arrêté préfectoral du 15 mars 2018)
- Communes
- Unité hydrographique
- Réseau hydrographique (DDT 60 : janvier 2018)



Réalisation : SUEZ Consulting 2018

Sources : DDT 60

Carte n°2

Établissements Publics de Coopération Intercommunale à Fiscalité Propre

EDL / DIAGNOSTIC

PAGD

REGLEMENT



Gouvernance :
9 Établissements Publics de
Coopération Intercommunale à
Fiscalité Propre

Légende

▭ Périmètre du SAGE Oise-Aronde (Arrêté préfectoral du 15 mars 2018)

— Réseau hydrographique (DDT 60 : janvier 2018)

EPCI-FP sur le territoire du SAGE

- Agglomération de la région de Compiègne et de la Basse Automne
- Communauté de communes des Lisières de l'Oise
- Communauté de communes du Liancourtois Vallée Dorée
- Communauté de communes du Plateau Picard
- Communauté de communes du Pays d'Oise et d'Halatte
- Communauté de communes Senlis Sud Oise
- Communauté de communes du Pays de Valois
- Communauté de communes du Pays des Sources
- Communauté de communes de la Plaine d'Estrées



Réalisation : SUEZ Consulting 2018 Sources : DDT 60, BD GEOFLA

Carte n°3

Zone de Répartition des Eaux (ZRE) de la nappe de la Craie dans le bassin de l'Aronde

EDL / DIAGNOSTIC

PAGD

REGLEMENT



Légende

- Périmètre du SAGE Oise-Aronde (Arrêté préfectoral du 15 mars 2018)
- Communes
- Zone de Répartition des Eaux (ZRE) (Arrêté préfectoral du 25 mai 2018)
- Réseau hydrographique (DDT 60 : janvier 2018)



Réalisation : SUEZ Consulting 2018

Sources : DDT 60

Carte n°4

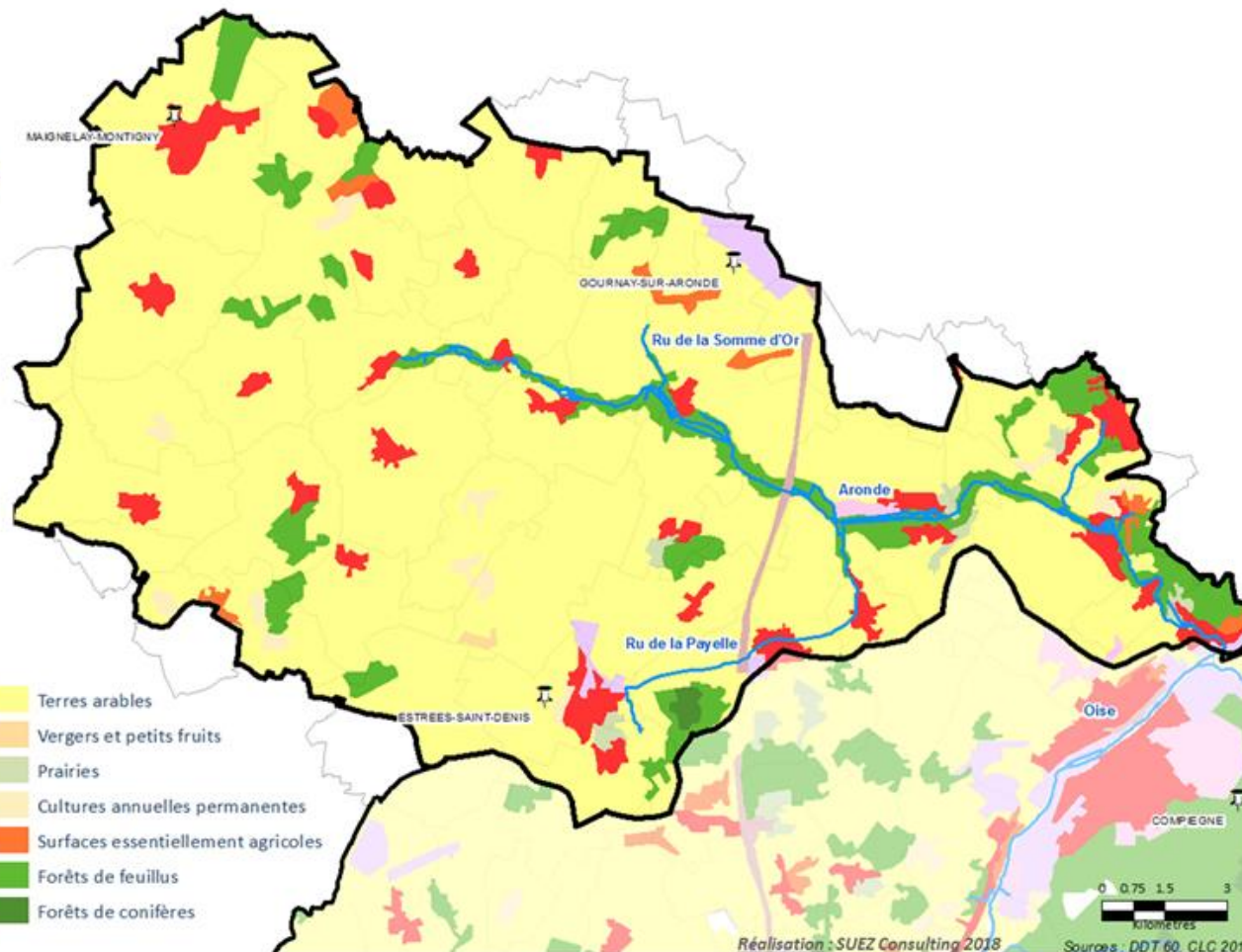


Occupation du sol - Zoom sur le bassin de l'Aronde

EDL / DIAGNOSTIC

PAGD

REGLEMENT




Légende

- Périmètre du SAGE Oise-Aronde (Arrêté préfectoral du 15 mars 2018)
- Réseau hydrographique (DDT 60 : janv. 2018)
- Occupation des sols - 2012**
- Tissu urbain
- Zones industrielles et commerciales
- Réseaux routiers et ferroviaires
- Equipements sportifs et de loisirs

- Terres arables
- Vergers et petits fruits
- Prairies
- Cultures annuelles permanentes
- Surfaces essentiellement agricoles
- Forêts de feuillus
- Forêts de conifères

Réalisation : SUEZ Consulting 2018

Source : DDT 60, CLC 2012



Carte n°5

État écologique des masses d'eau superficielles

EDL / DIAGNOSTIC

PAGD

REGLEMENT



Causes de dérogation du bon état – SDAGE « 2016-2021 »

	Hydrobio.	Pesticides	Nutriments	Oxygène	Métaux
Aronde	X	X			
Somme d'Or	X	X			
Payelle		X	X		
Planchettes			X	X	
Goderu	X			X	
Rouanne	X	X			
Frette	X				
Traxin			X		
Berne			X		
Rhóny	X				
Macquart					X

Légende

▭ Périmètre du SAGE Oise-Aronde (Arrêté préfectoral du 15 mars 2018)

▭ Communes

— Réseau hydrographique (DDT 60 : janvier 2018)

Réseau de suivi qualité

▲ Stations locales SMOA (2011/2015)

▭ Stations RCS ou RCO ou ACQ

État écologique des masses d'eau 2015

(AESN: données 2012 à 2014)

— Bon Potentiel


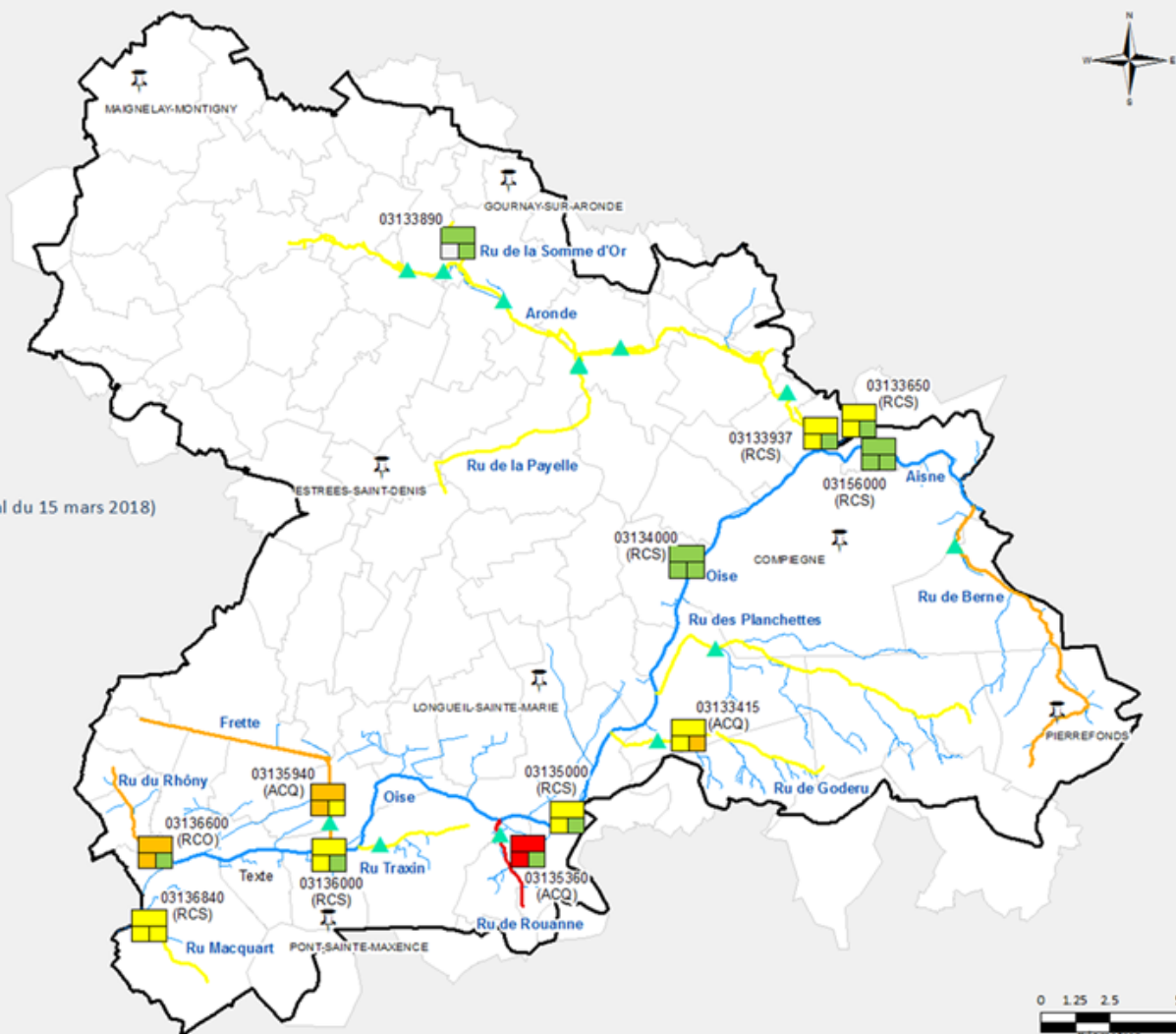
— Moyen

— Médiocre

— Mauvais

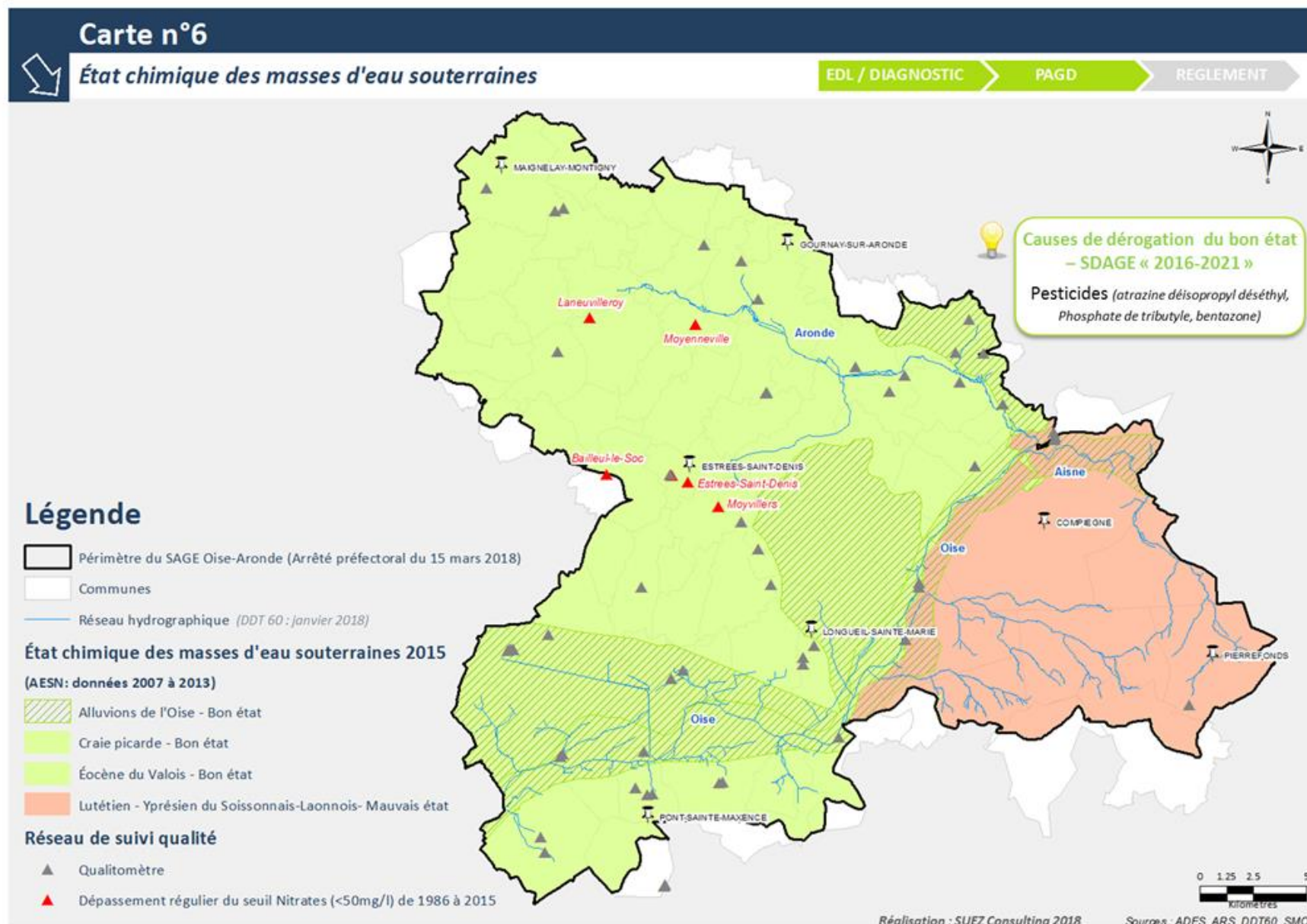
Qualité écologique

▭ Biologique Physico-chimique



Réalisation : SUEZ Consulting 2018

Sources : AESN, DDT 60, SMOA



Carte n°7

État quantitatif des masses d'eau superficielles

EDL / DIAGNOSTIC

PAGD

REGLEMENT



Légende

- Périmètre du SAGE Oise-Aronde (Arrêté préfectoral du 15 mars 2018)
- Communes
- Réseau hydrographique (DDT 60 : janvier 2018)

État quantitatif des masses d'eau 2015

Issu de l'état des lieux / diagnostic

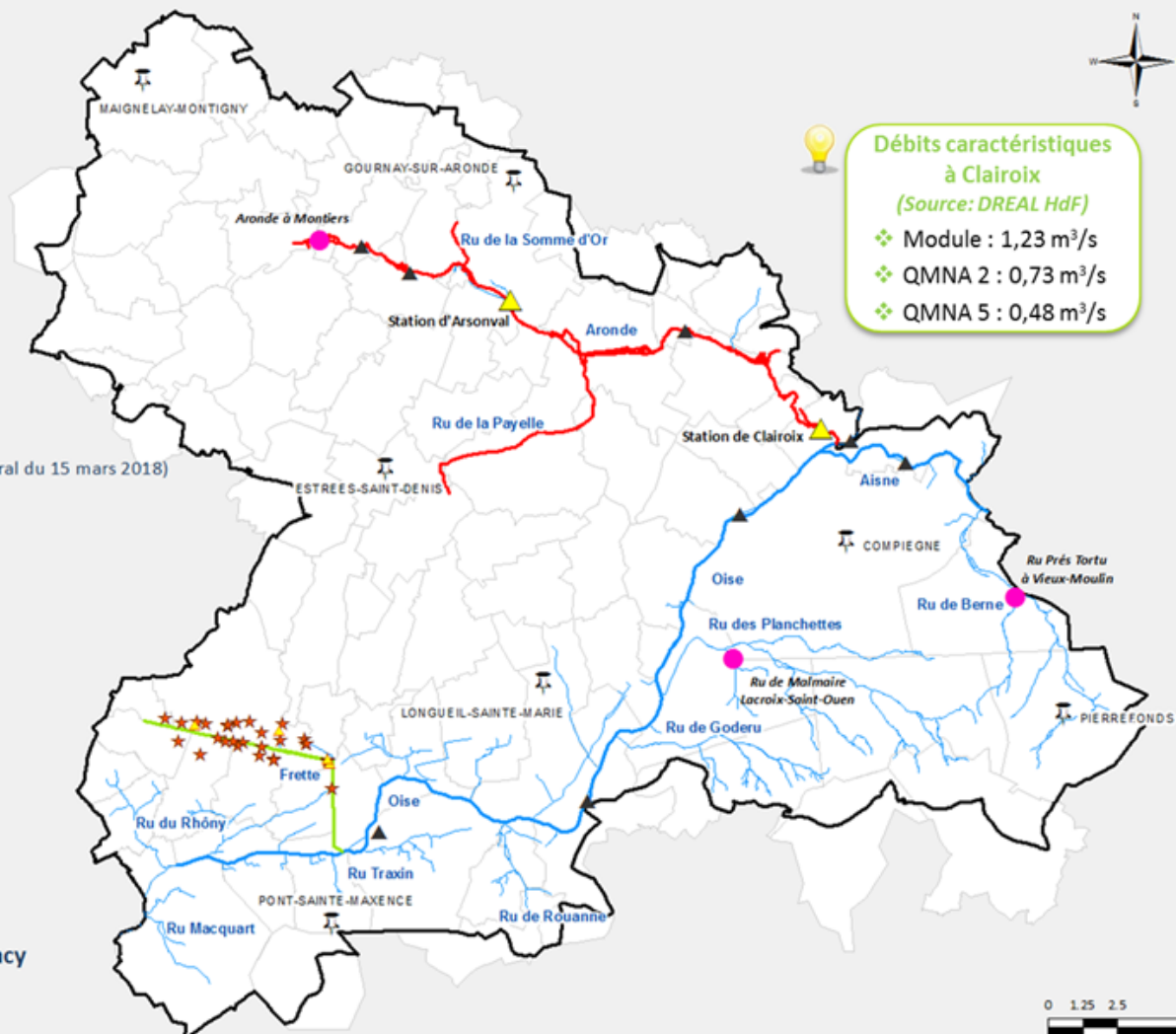
- Bon état quantitatif
- État quantitatif problématique
- Données en cours d'acquisition

Réseau de suivi quantitatif

- Station hydrographique active
- Station hydrographique inactive
- Station ONDE

Réseau de suivi quantitatif des Marais de Sacy

- Stations débitmétriques
- Échelles limnimétriques



Débits caractéristiques à Clairoux
(Source: DREAL HdF)

- ❖ Module : 1,23 m³/s
- ❖ QMNA 2 : 0,73 m³/s
- ❖ QMNA 5 : 0,48 m³/s



Réalisation : SUEZ Consulting 2018 Sources : DREAL, AFB, DDT 60, SMMS

Carte n°8

État quantitatif des masses d'eau souterraines

EDL / DIAGNOSTIC

PAGD

REGLEMENT



10 piézomètres :

- ❖ 6 sur la nappe de la Craie
- ❖ 4 sur la nappe des alluvions de l'Oise (ARC)

Légende

- Périmètre du SAGE Oise-Aronde (Arrêté préfectoral du 15 mars 2018)
- Communes
- Réseau hydrographique (DDT 60 : janvier 2018)

- Alluvions de l'Oise - Bon état
- Éocène du Valois - Bon état

État quantitatif des masses d'eau souterraines 2015
(AESN: données 2007 à 2013)

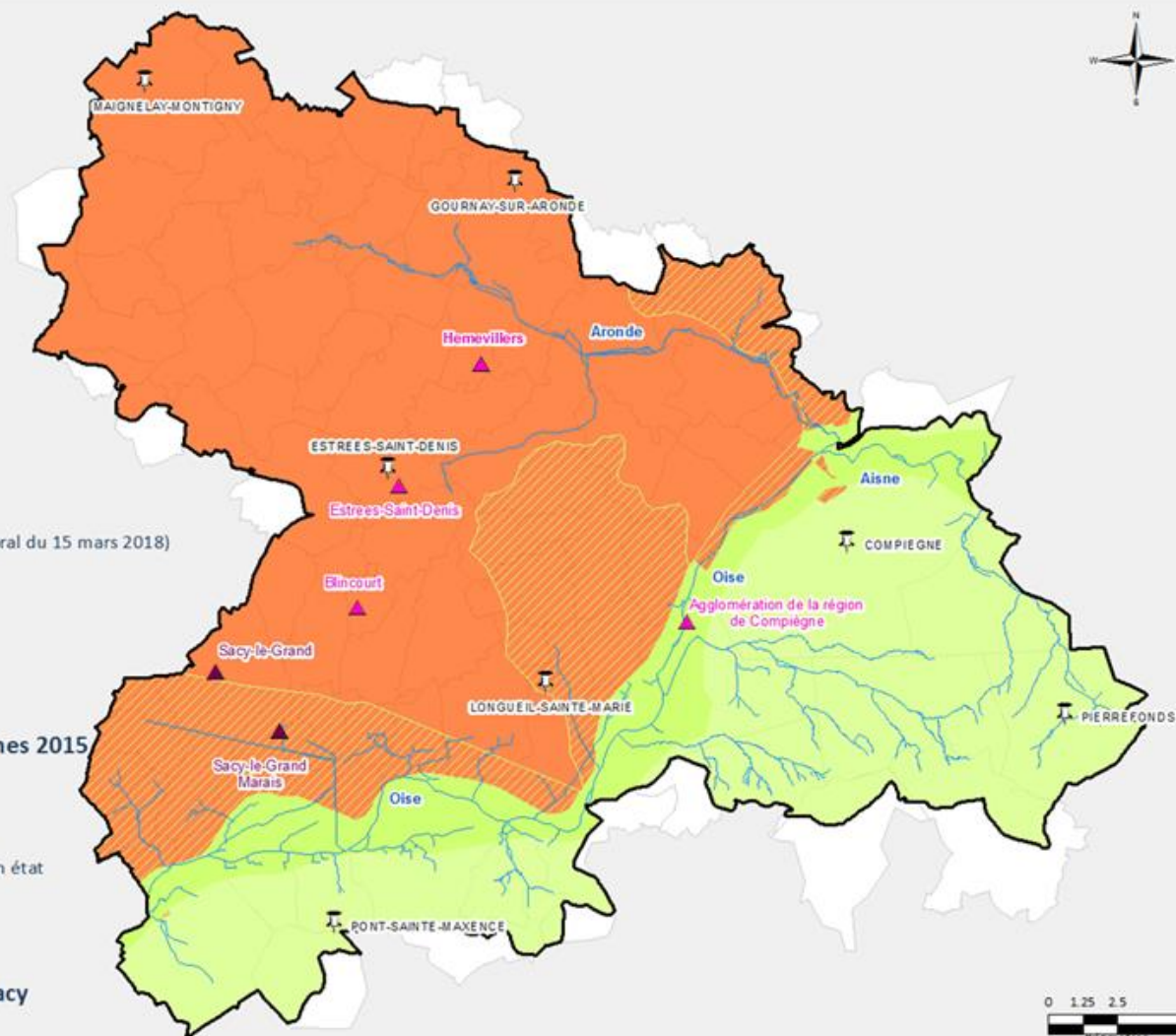
- Craie picarde - État médiocre
- Lutétien - Yprésien du Soissonnais-Laonnais - Bon état

Réseau de suivi quantitatif

- Piézomètres

Réseau de suivi quantitatif des Marais de Sacy

- Piézomètres



Réalisation : SUEZ Consulting 2018

Sources : ADES, ARC, DDT 60

Carte n°9

Zone de Répartition des Eaux (ZRE) de la nappe de la Craie dans le bassin de l'Aronde et prélèvements 2015

EDL / DIAGNOSTIC

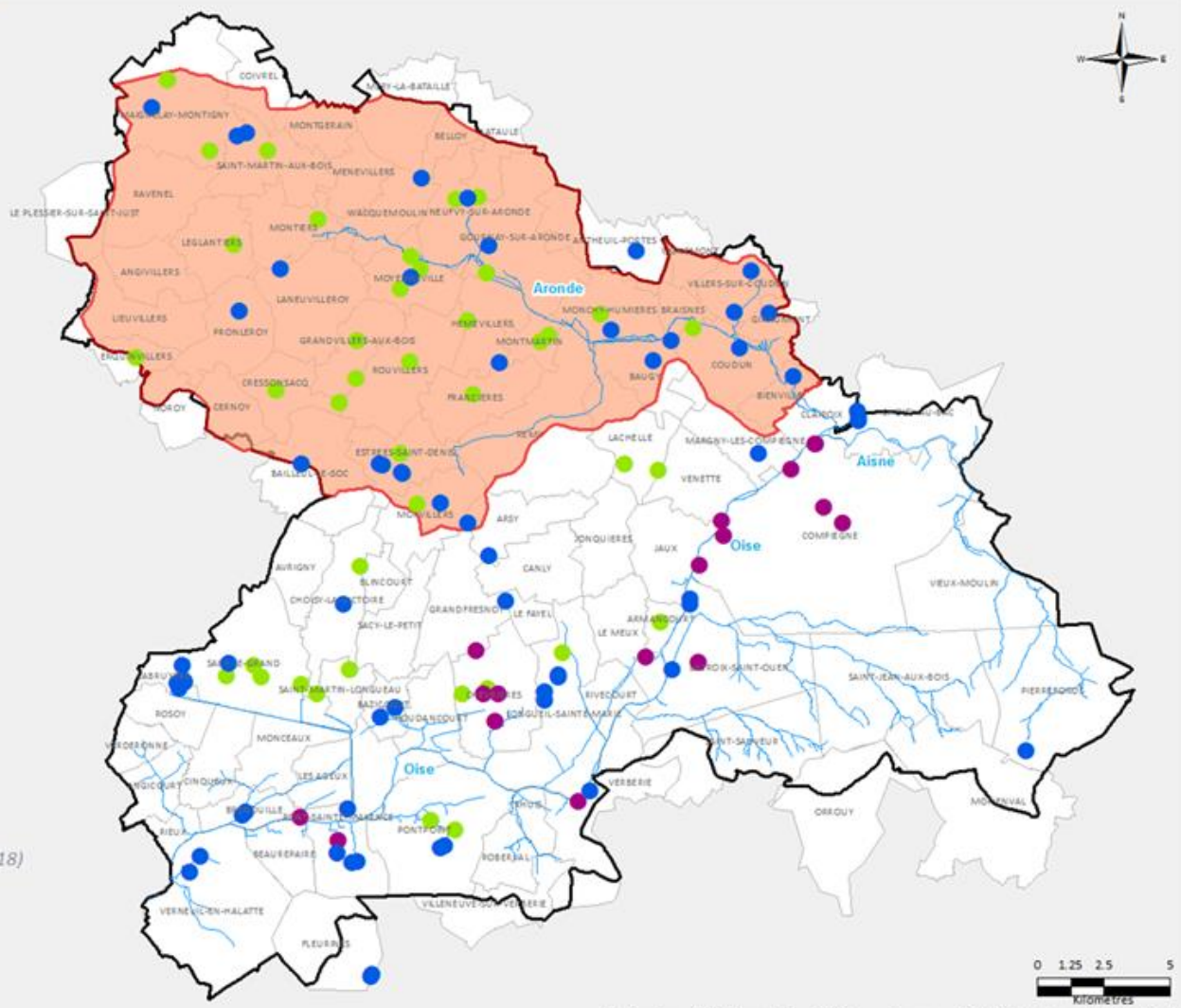
PAGD

REGLEMENT



Légende

- Périmètre du SAGE Oise-Aronde (Arrêté préfectoral du 15 mars 2018)
- Communes
- Zone de Répartition des Eaux (ZRE) (Arrêté préfectoral du 25 mai 2018)
- Réseau hydrographique (DDT 60 : janvier 2018)
- Captages pour l'Alimentation en Eau Potable
- Captages industriels
- Captages agricoles



Réalisation : SUEZ Consulting 2018 Sources : AESN, Déléguaires, SMOA, DDT 60

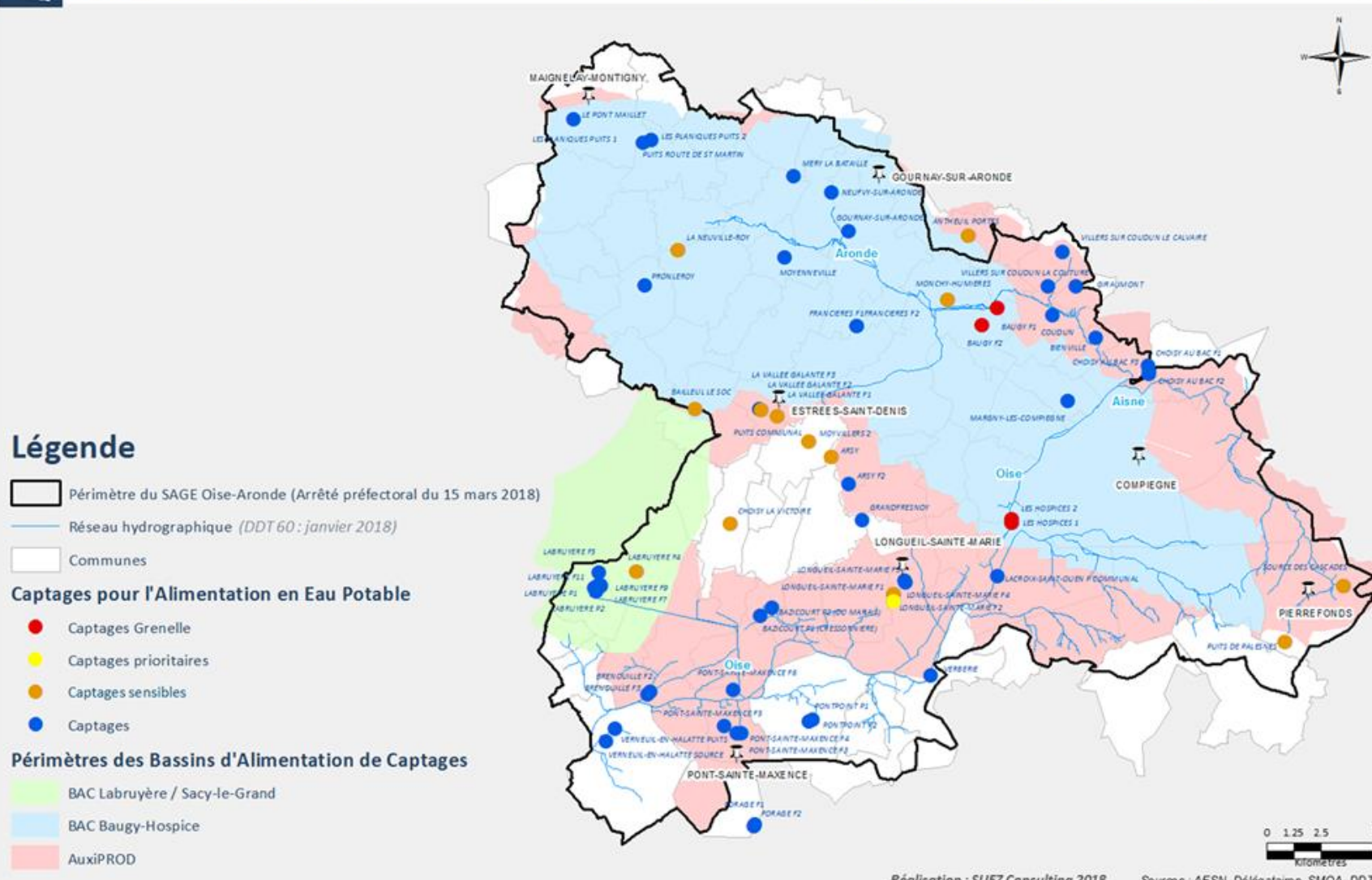
Carte n°10

Captages AEP et périmètres BAC

EDL / DIAGNOSTIC

PAGD

REGLEMENT



Réalisation : SUEZ Consulting 2018

Sources : AESN, Délégués, SMOA, DDT 60

Carte n°11

Assainissement collectif et non collectif

EDL / DIAGNOSTIC

PAGD

REGLEMENT

Légende

- Périmètre du SAGE Oise-Aronde (Arrêté préfectoral du 15 mars 2018)
- Communes
- Réseau hydrographique (DDT 60 : janvier 2018)
- État écologique des masses d'eau 2015**
(AESN: données 2012 à 2014)
- Bon Potentiel
- Moyen
- Médiocre
- Mauvais

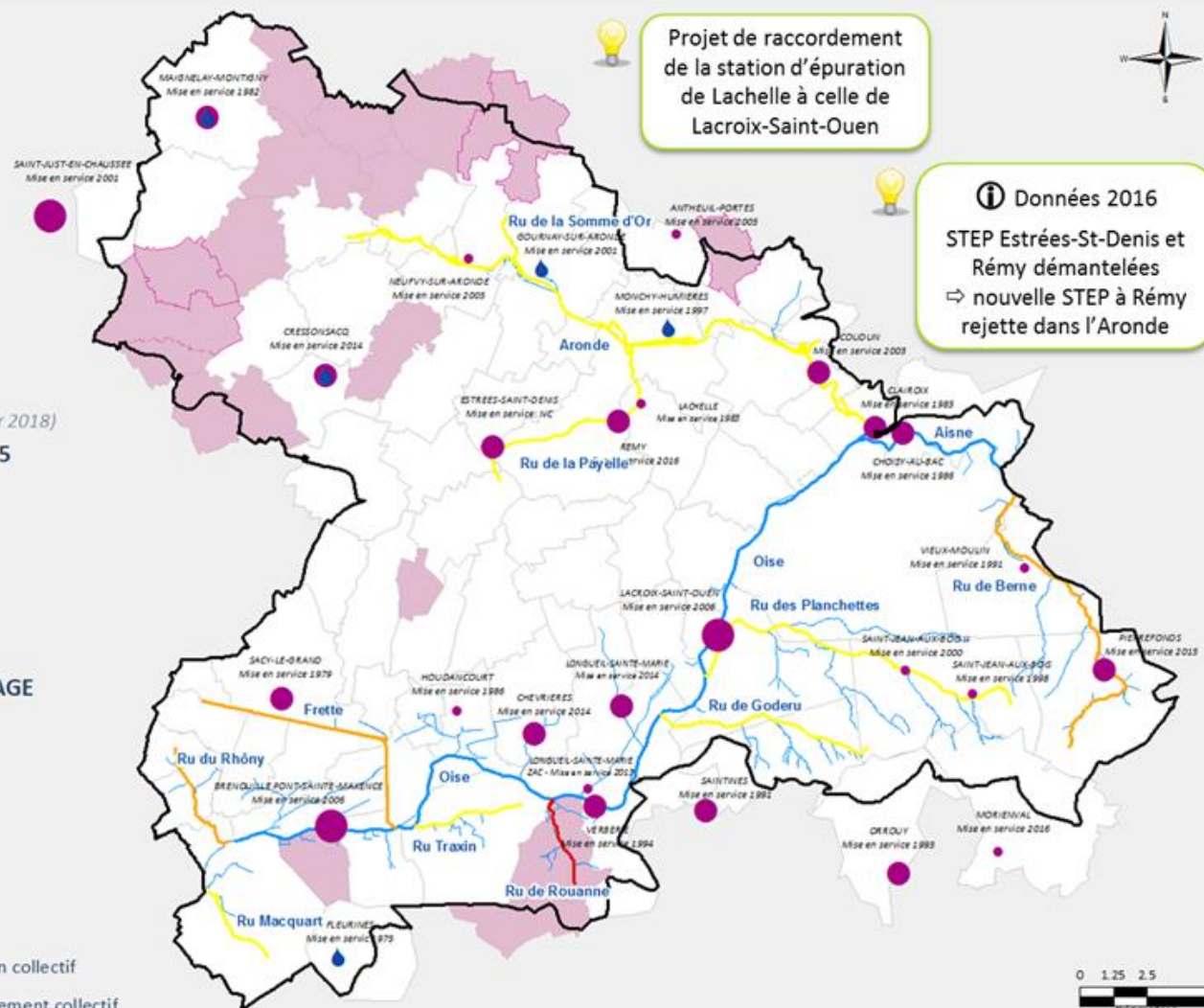
Assainissement sur le périmètre du SAGE

Stations d'épuration - Capacité nominale

- Inférieure à 2 000 EH
- Entre 2 000 EH et 10 000 EH
- Supérieure à 10 000 EH
- Infiltration

Zonage d'assainissement

- Communes zonées en assainissement non collectif
- Communes en conversion vers l'assainissement collectif



Projet de raccordement de la station d'épuration de Lachelle à celle de Lacroix-Saint-Ouen

Données 2016
STEP Estrées-St-Denis et Rémy démantelées
⇒ nouvelle STEP à Rémy rejetée dans l'Aronde



Réalisation : SUEZ Consulting 2018 Sources : MEDDE, AESN, DDT 60

Carte n°12



Activités industrielles et artisanales

EDL / DIAGNOSTIC

PAGD

REGLEMENT



Activités redevables à l'AESN

- ❖ 23 rejets directs non domestiques
- ❖ 16 sites raccordés au réseau d'assainissement public

Légende

- Périmètre du SAGE Oise-Aronde (Arrêté préfectoral du 15 mars 2018)
- Communes
- Réseau hydrographique (DDT60 : janvier 2018)

État chimique des masses d'eau souterraines 2015

(Données 2007 à 2013)

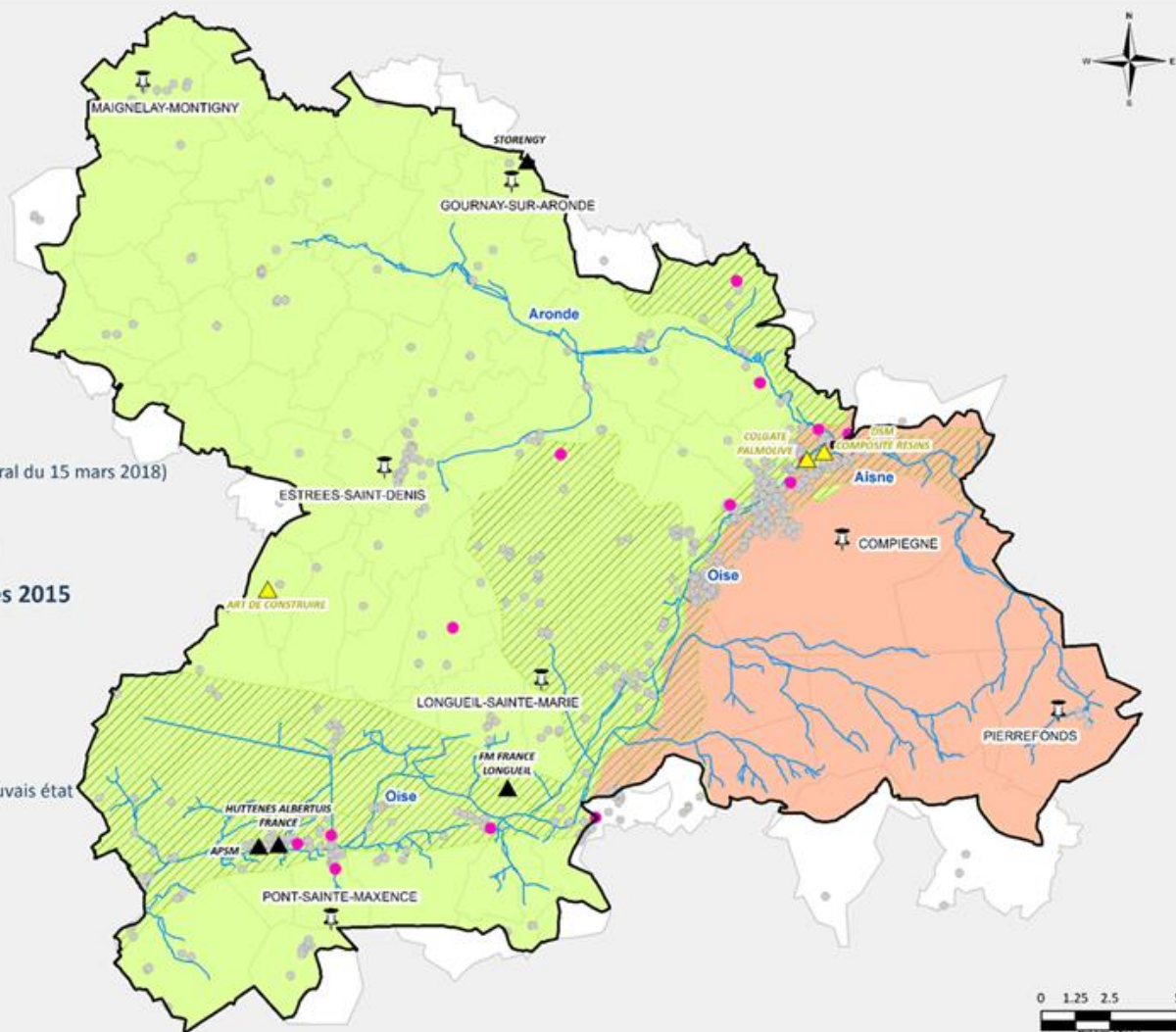
- Alluvions de l'Oise - Bon état
- Craie picarde - Bon état
- Éocène du Valois - Bon état
- Lutétien - Yprésien du Soissonnais-Laonnois- Mauvais état

Sites industriels

- Sites BASOL
- Sites BASIAS

ICPE classées SEVESO

- Seveso - Seuil Bas
- Seveso - Seuil Haut



Réalisation : SUEZ Consulting 2018

Sources : BRGM, DREAL, DDT 60

Carte n°13

Enveloppe des zones à enjeu environnemental potentielles

EDL / DIAGNOSTIC

PAGD

REGLEMENT



Les zones humides

- ❖ Inventaire basé sur les critères de définition et de délimitation des zones humides (Arrêté de juin 2008, consolidé en 2009)
- ❖ Délimitation des zones humides à l'échelle du périmètre du SAGE (arrêté de 2001), validée par la CLE du 4 octobre 2013

Légende

- ▭ Périmètre du SAGE Oise-Aronde (Arrêté préfectoral du 15 mars 2018)
- ▭ Communes
- Réseau hydrographique (DDT 60 : janvier 2018)

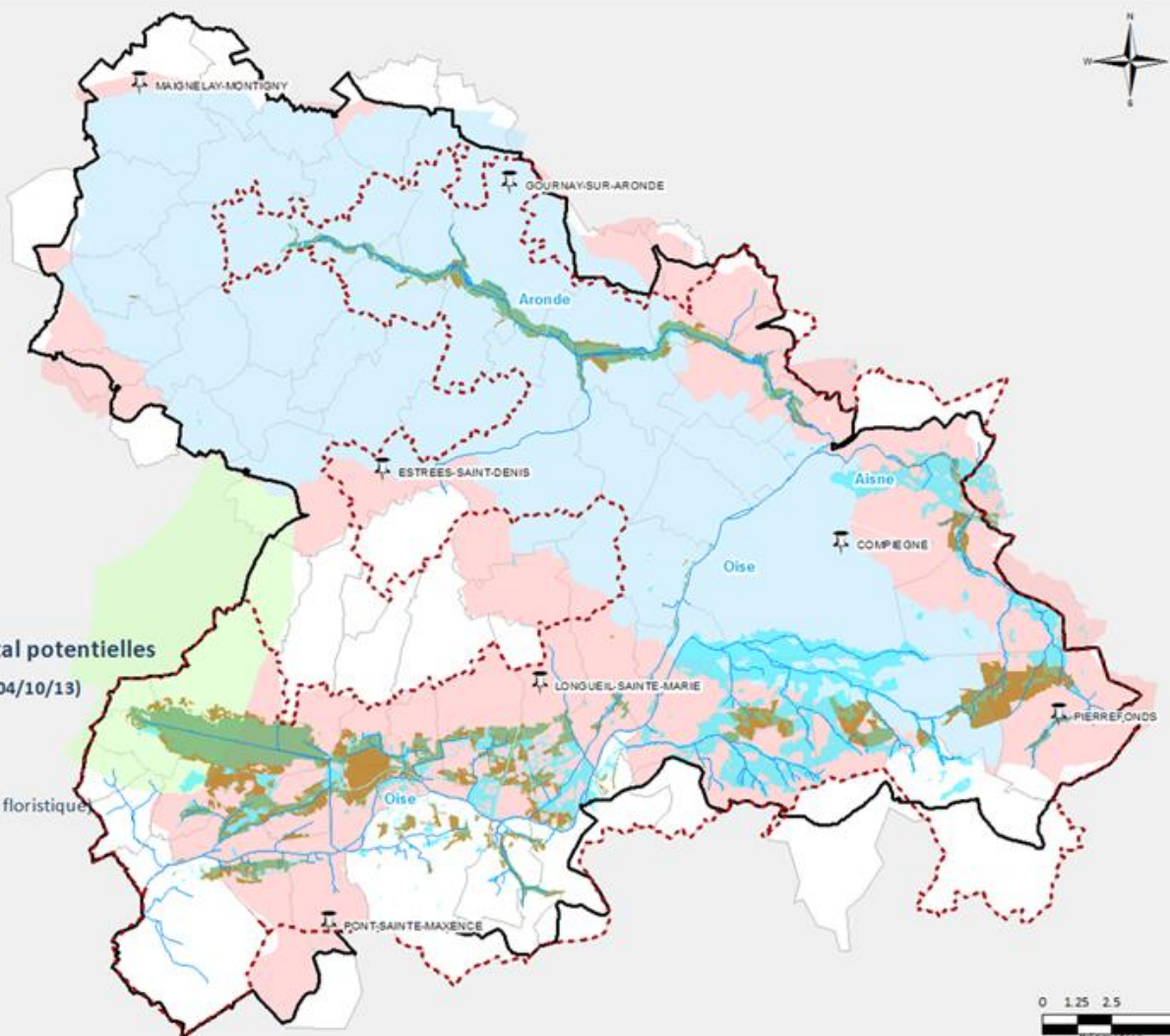
Enveloppe des zones à enjeu environnemental potentielles

Porter à connaissance des Zones humides (inventaire du 04/10/13)

- Avérée
- Potentielle (nécessite analyse de sol)
- Potentielle (nécessite analyse de sol ou inventaire floristique)

Périmètres des Bassins d'Alimentation de Captages

- BAC Labruyère / Sacy-le-Grand
- BAC Baugy-Hospice
- AuxiPROD
- ▭ Abords de cours d'eau



Réalisation : SUEZ Consulting 2018

Sources : SMOA, DDT 60

Carte n°14 a

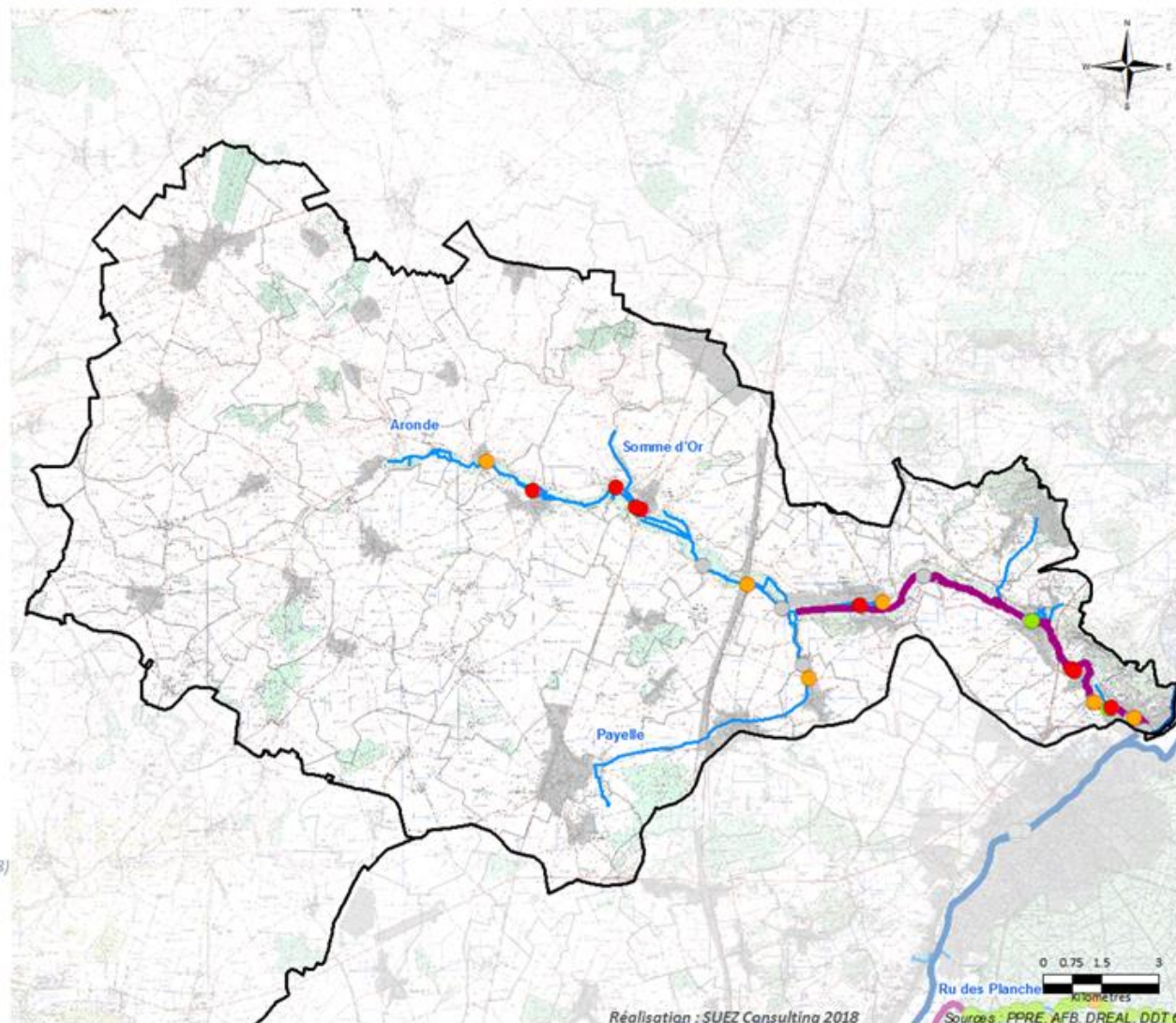


Classement des cours d'eau et ouvrages hydrauliques

EDL / DIAGNOSTIC

PAGD

REGLEMENT



Légende

- Périmètre du SAGE Oise-Aronde (Arrêté préfectoral du 15 mars 2018)
- Communes

Obstacles à l'écoulement

- Franchissable
- Infranchissable ponctuellement
- Infranchissable
- Franchissabilité non connue

Réseau hydrographique (DDT 60 : janvier 2018)

(Arrêtés de classement des cours d'eau du 4 déc. 2012)

- Non Classé
- Classement Liste 1 (art. L.214-17 Code Env.)
- Classement Liste 2 (art. L.214-17 Code Env.)

Réalisation : SUEZ Consulting 2018

Ru des Planches
Sources : PPRE, AFB, DREAL, DDT 60

Carte n°14 b

Classement des cours d'eau et ouvrages hydrauliques

EDL / DIAGNOSTIC

PAGD

REGLEMENT



Légende

- Périmètre du SAGE Oise-Aronde (Arrêté préfectoral du 15 mars 2018)
- Communes

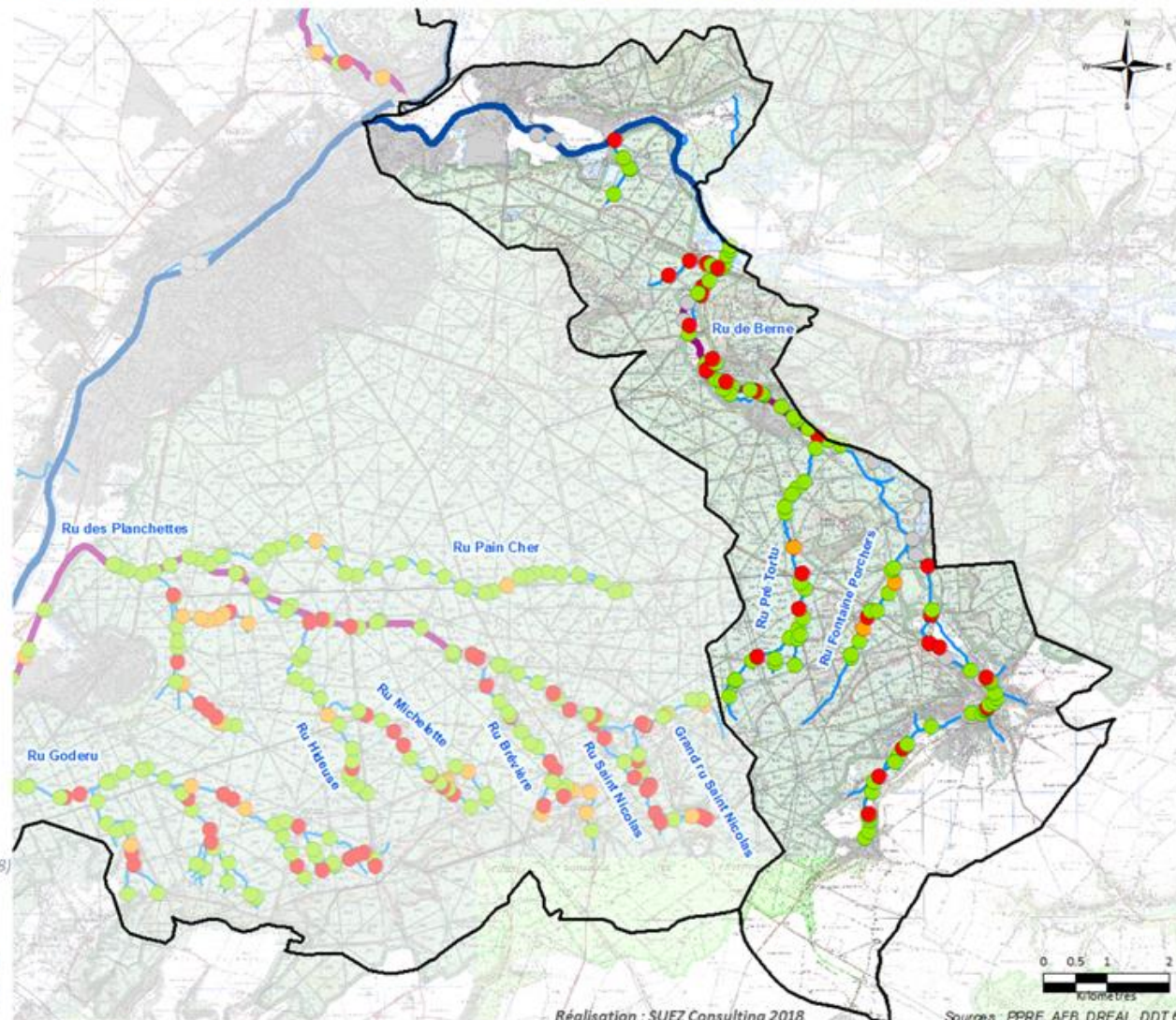
Obstacles à l'écoulement

- Franchissable
- Infranchissable ponctuellement
- Infranchissable
- Franchissabilité non connue

Réseau hydrographique (DDT 60 : janvier 2018)

(Arrêtés de classement des cours d'eau du 4 déc. 2012)

- Non Classé
- Classement Liste 1 (art. L.214-17 Code Env.)
- Classement Liste 2 (art. L.214-17 Code Env.)



Réalisation : SUEZ Consulting 2018

Sources : PPRE, AFB, DREAL, DDT 60

Carte n°14 c

Classement des cours d'eau et ouvrages hydrauliques

EDL / DIAGNOSTIC

PAGD

REGLEMENT



Légende

- Périmètre du SAGE Oise-Aronde (Arrêté préfectoral du 15 mars 2018)
- Communes

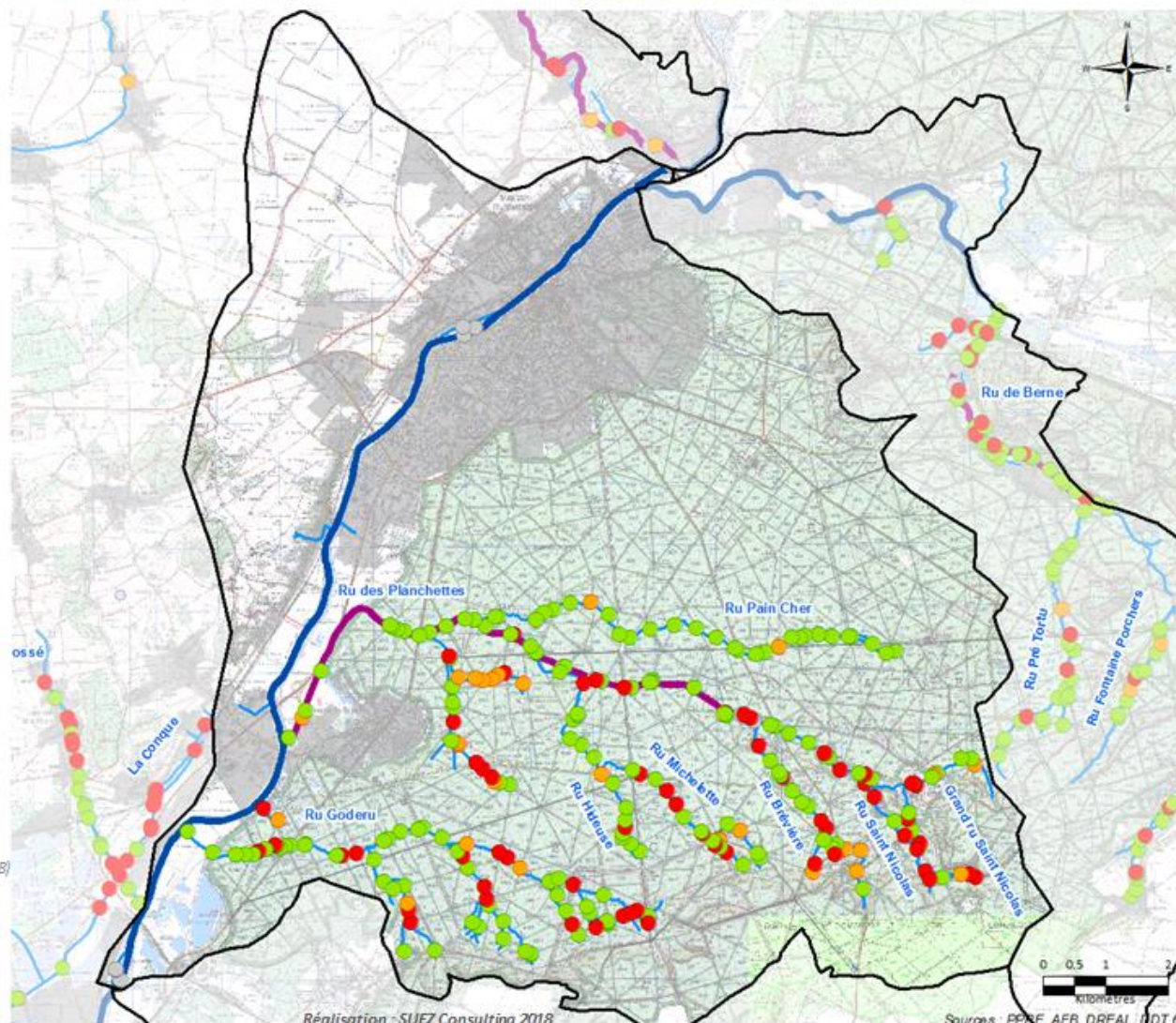
Obstacles à l'écoulement

- Franchissable
- Infranchissable ponctuellement
- Infranchissable
- Franchissabilité non connue

Réseau hydrographique (DDT 60 : janvier 2018)

(Arrêtés de classement des cours d'eau du 4 déc. 2012)

- Non Classé
- Classement Liste 1 (art. L.214-17 Code Env.)
- Classement Liste 2 (art. L.214-17 Code Env.)



Réalisation : SUEZ Consulting 2018

Sources : PPNE, AFB, DREAL, DDT 60

Carte n°14 d



Classement des cours d'eau et ouvrages hydrauliques

EDL / DIAGNOSTIC

PAGD

REGLEMENT



Légende

- Périmètre du SAGE Oise-Aronde (Arrêté préfectoral du 15 mars 2018)
- Communes

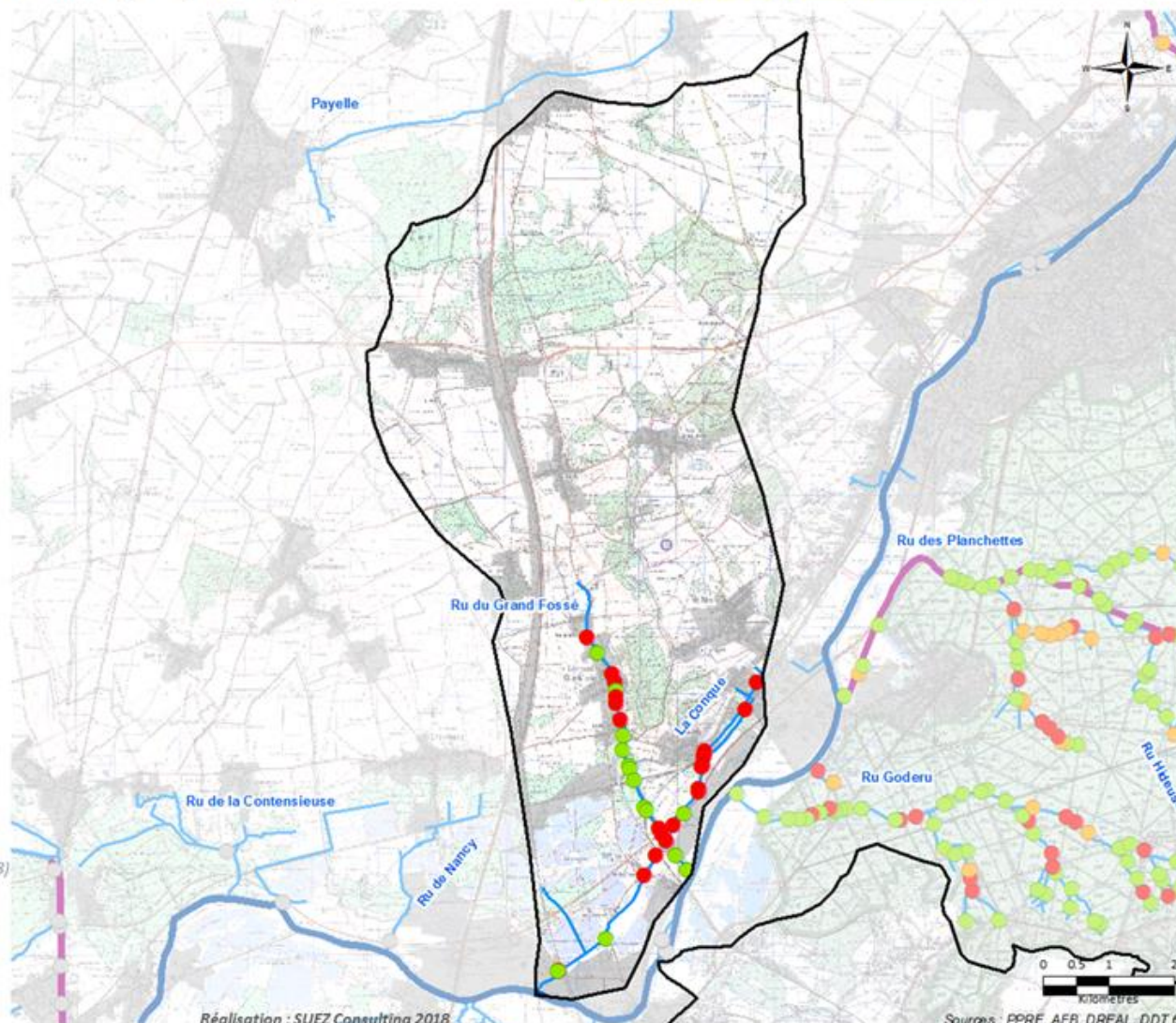
Obstacles à l'écoulement

- Franchissable
- Infranchissable ponctuellement
- Infranchissable
- Franchissabilité non connue

Réseau hydrographique (DDT 60 : janvier 2018)

(Arrêtés de classement des cours d'eau du 4 déc. 2012)

- Non Classé
- Classement Liste 1 (art. L.214-17 Code Env.)
- Classement Liste 2 (art. L.214-17 Code Env.)



Réalisation : SUEZ Consulting 2018

Sources : PPRE, AFB, DREAL, DDT 60

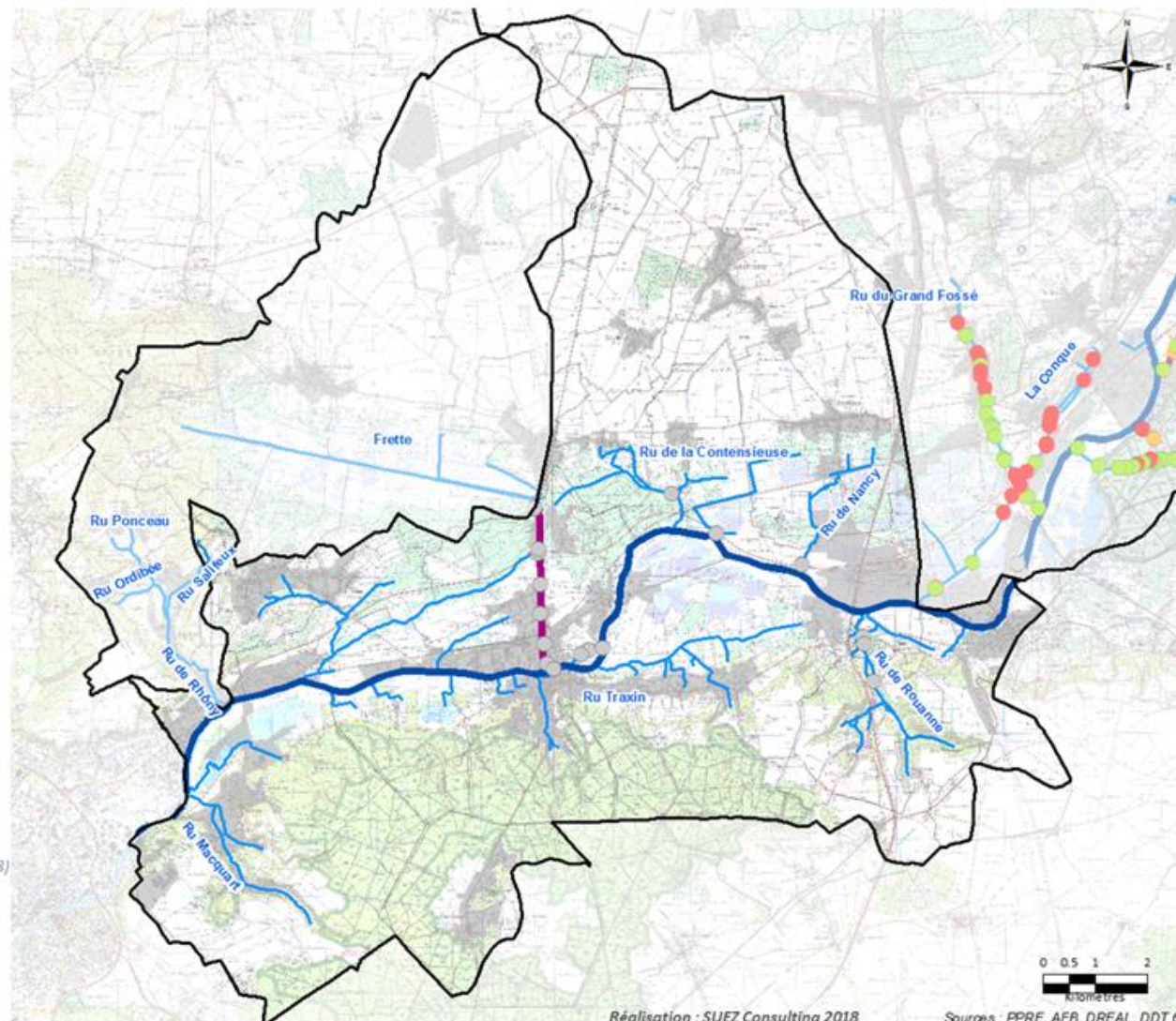
Carte n°14 e

Classement des cours d'eau et ouvrages hydrauliques

EDL / DIAGNOSTIC

PAGD

REGLEMENT



Légende

- Périmètre du SAGE Oise-Aronde (Arrêté préfectoral du 15 mars 2018)
- Communes

Obstacles à l'écoulement

- Franchissable
- Infranchissable ponctuellement
- Infranchissable
- Franchissabilité non connue

Réseau hydrographique (DDT 60 : janvier 2018)

(Arrêtés de classement des cours d'eau du 4 déc. 2012)

- Non Classé
- Classement Liste 1 (art. L.214-17 Code Env.)
- Classement Liste 2 (art. L.214-17 Code Env.)

Réalisation : SUEZ Consulting 2018

Sources : PPRE, AFB, DREAL, DDT 60

Carte n°14 f

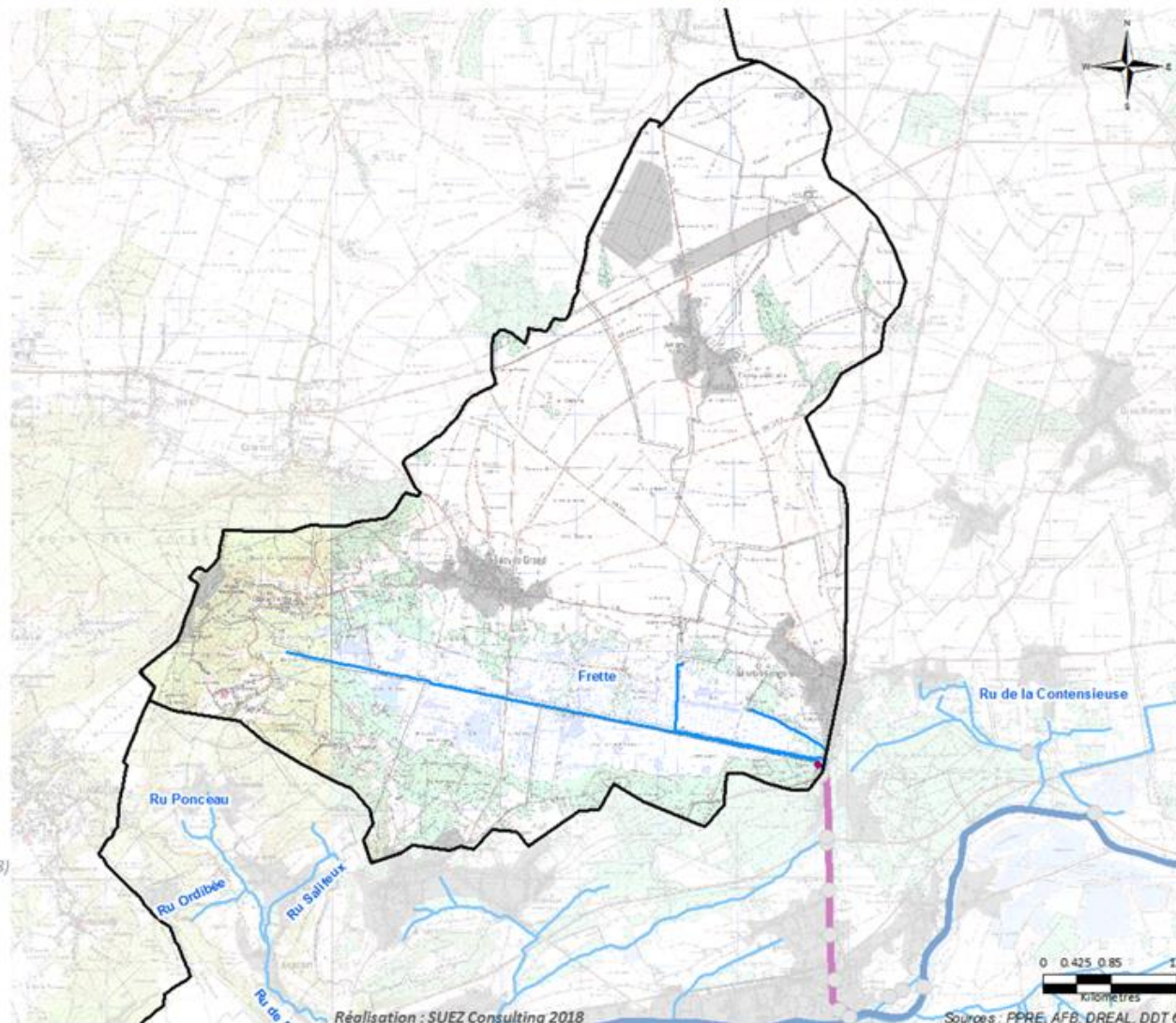


Classement des cours d'eau et ouvrages hydrauliques

EDL / DIAGNOSTIC

PAGD

REGLEMENT



Légende

Périmètre du SAGE Oise-Aronde
(Arrêté préfectoral du 15 mars 2018)

Communes

Obstacles à l'écoulement

- Franchissable
- Infranchissable ponctuellement
- Infranchissable
- Franchissabilité non connue

Réseau hydrographique (DDT 60 : janvier 2018)

(Arrêtés de classement des cours d'eau du 4 déc. 2012)

- Non Classé
- Classement Liste 1 (art. L.214-17 Code Env.)
- Classement Liste 2 (art. L.214-17 Code Env.)

Réalisation : SUEZ Consulting 2018

Sources : PPRE, AFB, DREAL, DDT 60

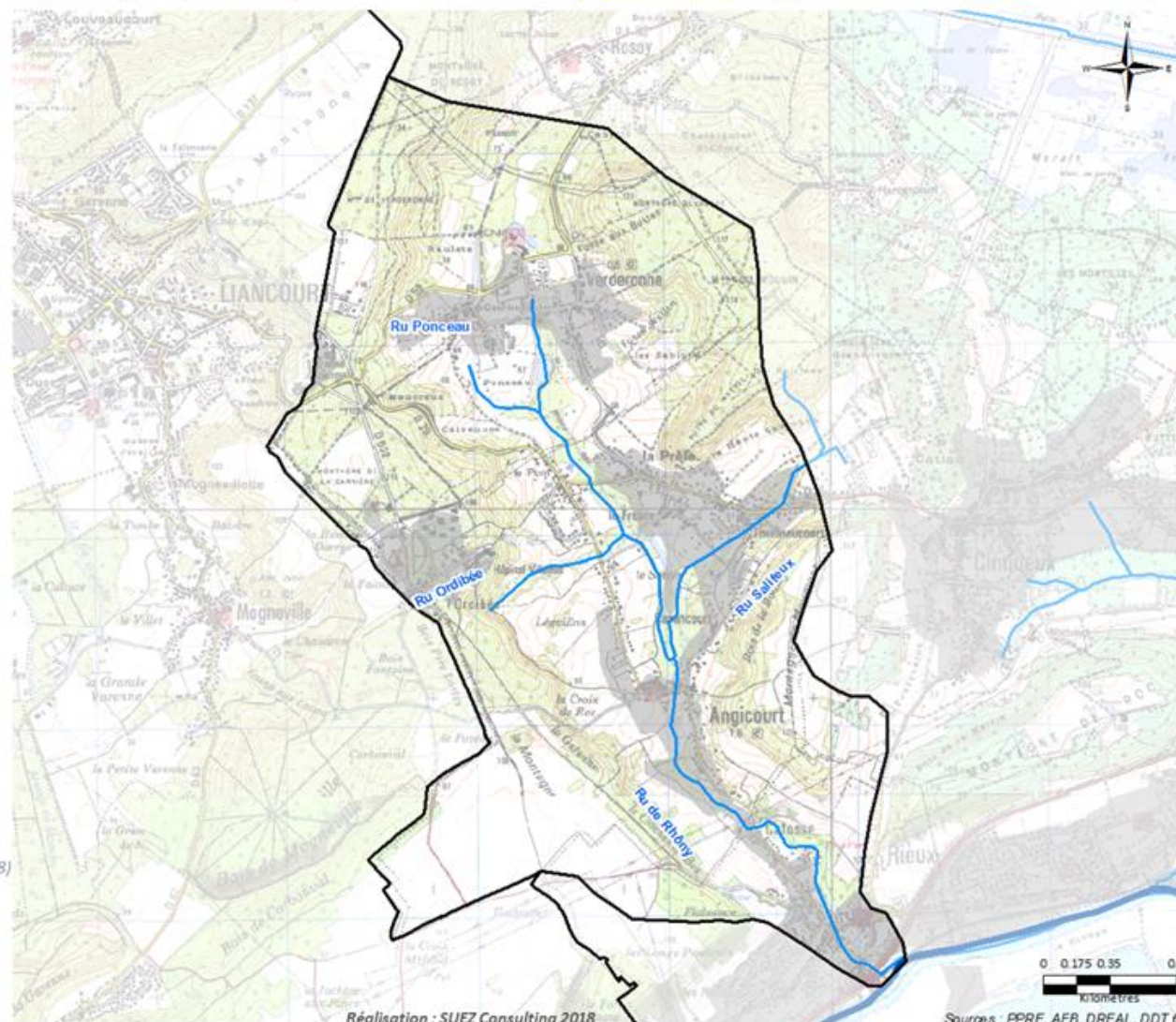
Carte n°14 g

Classement des cours d'eau et ouvrages hydrauliques

EDL / DIAGNOSTIC

PAGD

REGLEMENT



Légende

- Périmètre du SAGE Oise-Aronde (Arrêté préfectoral du 15 mars 2018)
- Communes

Obstacles à l'écoulement

- Franchissable
- Infranchissable ponctuellement
- Infranchissable
- Franchissabilité non connue

Réseau hydrographique (DDT 60 : janvier 2018)

(Arrêtés de classement des cours d'eau du 4 déc. 2012)

- Non Classé
- Classement Liste 1 (art. L.214-17 Code Env.)
- Classement Liste 2 (art. L.214-17 Code Env.)

Réalisation : SUEZ Consulting 2018

0 0.175 0.35 0.7
Kilomètres
Sources : PPRE, AFB, DREAL, DDT 60

Carte n°15 a



Porter à connaissance des Zones Humides

EDL / DIAGNOSTIC

PAGD

REGLEMENT



Les zones humides

- ❖ Inventaire basé sur les critères de définition et de délimitation des zones humides (Arrêté de juin 2008, consolidé en 2009)
- ❖ Délimitation des zones humides à l'échelle du périmètre du SAGE (arrêté de 2001), validée par la CLE du 4 octobre 2013

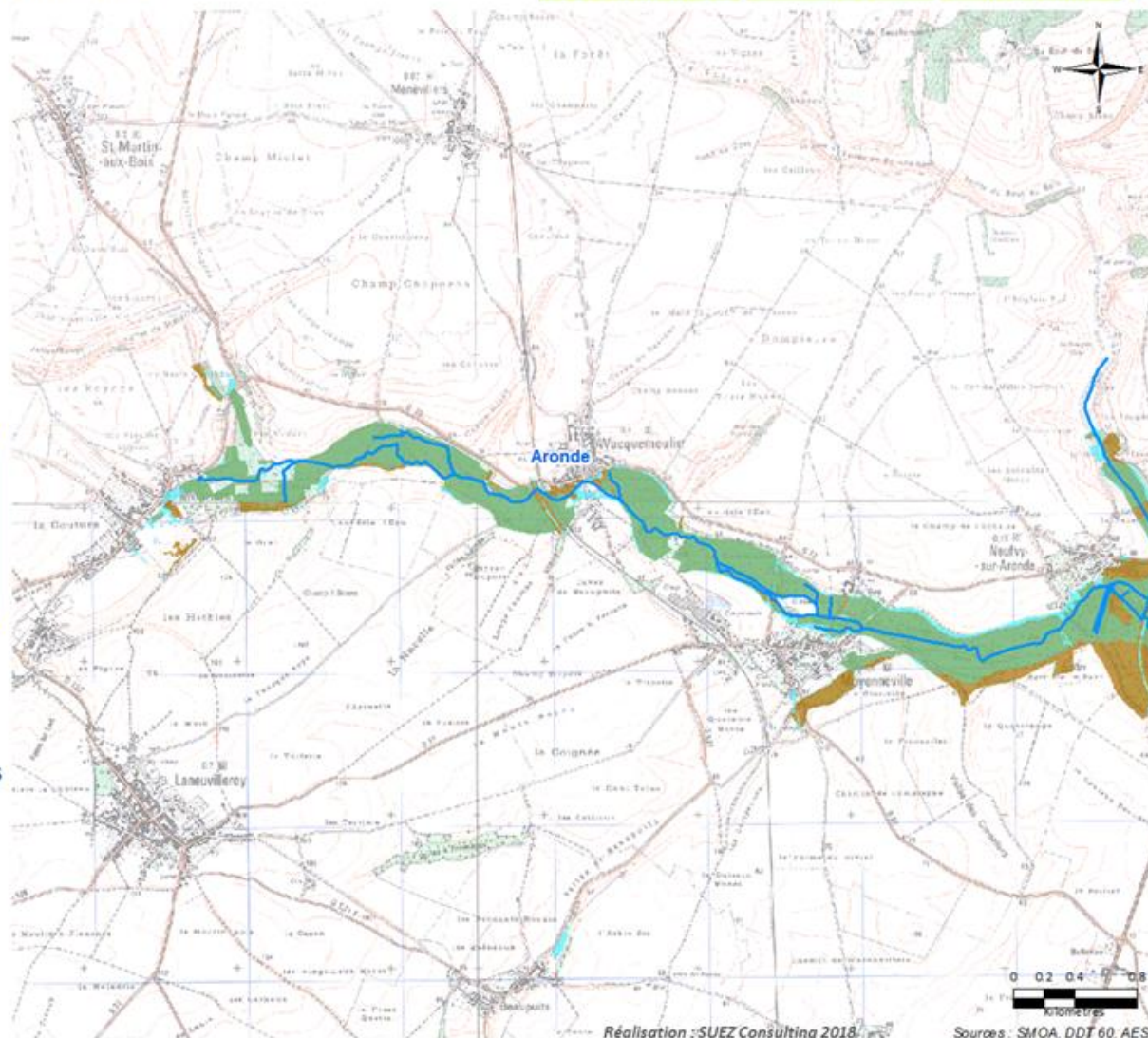
Légende

- Périmètre du SAGE Oise-Aronde (Arrêté préfectoral du 15 mars 2018)
- Réseau hydrographique (DDT 60 : janvier 2018)

Porter à connaissance des Zones Humides

(Inventaire du 04/10/2013)

- Avérée
- Potentielle (nécessite analyse de sol)
- Potentielle (nécessite analyse de sol ou inventaire floristique)
- Zone à Dominante Humide (SDAGE Seine-Normandie)



Réalisation : SUEZ Consulting 2018

Sources : SMOA, DDT 60, AESN

Carte n°15 b

Porter à connaissance des Zones Humides

EDL / DIAGNOSTIC

PAGD

REGLEMENT

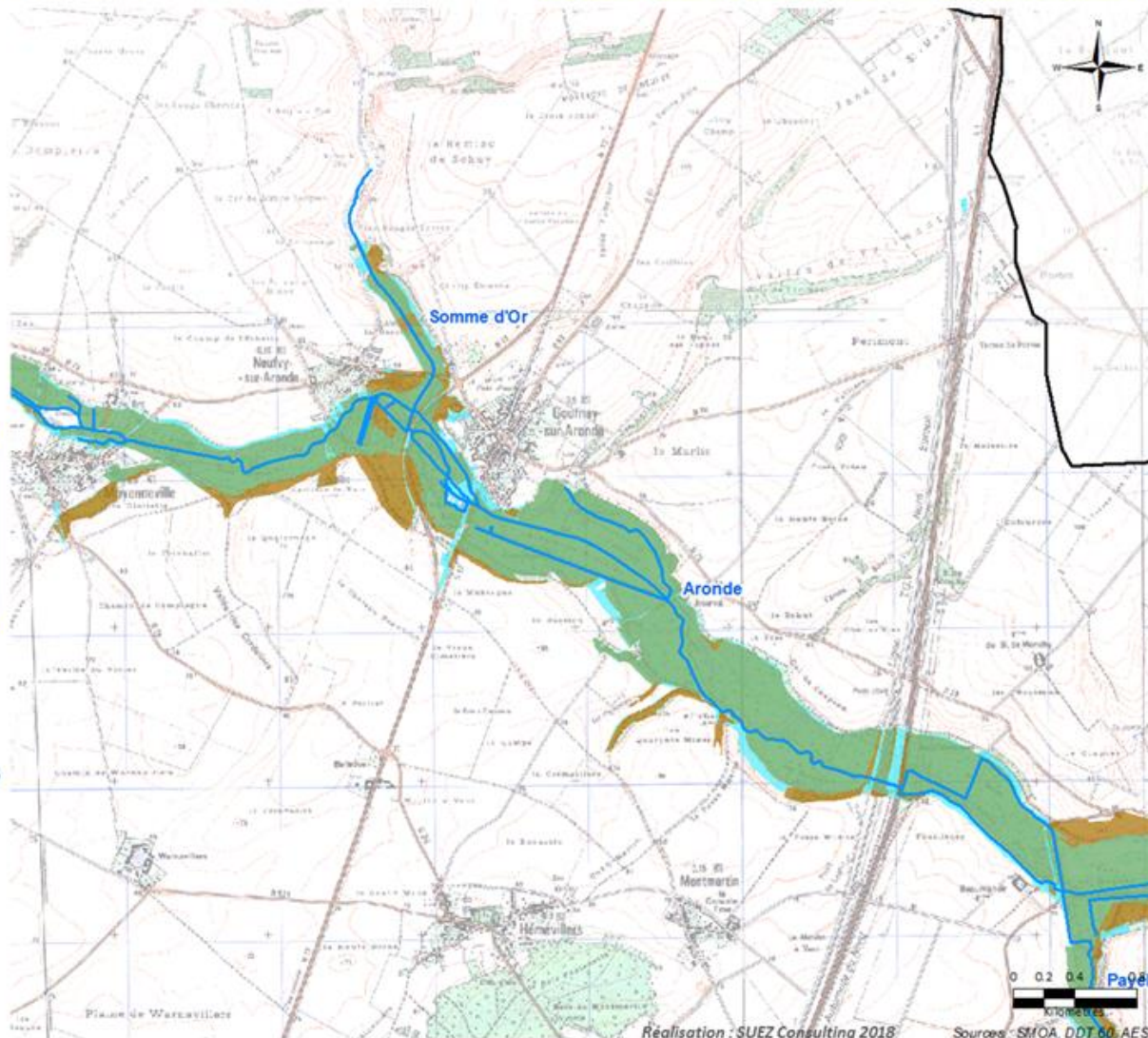


Les zones humides

- ❖ Inventaire basé sur les critères de définition et de délimitation des zones humides (Arrêté de juin 2008, consolidé en 2009)
- ❖ Délimitation des zones humides à l'échelle du périmètre du SAGE (arrêté de 2001), validée par la CLE du 4 octobre 2013

Légende

- Périmètre du SAGE Oise-Aronde (Arrêté préfectoral du 15 mars 2018)
- Réseau hydrographique (DDT 60 : janvier 2018)
- Porter à connaissance des Zones Humides**
(Inventaire du 04/10/2013)
- Avérée
- Potentielle (nécessite analyse de sol)
- Potentielle (nécessite analyse de sol ou inventaire floristique)
- Zone à Dominante Humide (SDAGE Seine-Normandie)



Réalisation : SUEZ Consulting 2018

Sources : SMOA, DDT 60, AESN

Carte n°15 c

Porter à connaissance des Zones Humides

EDL / DIAGNOSTIC

PAGD

REGLEMENT

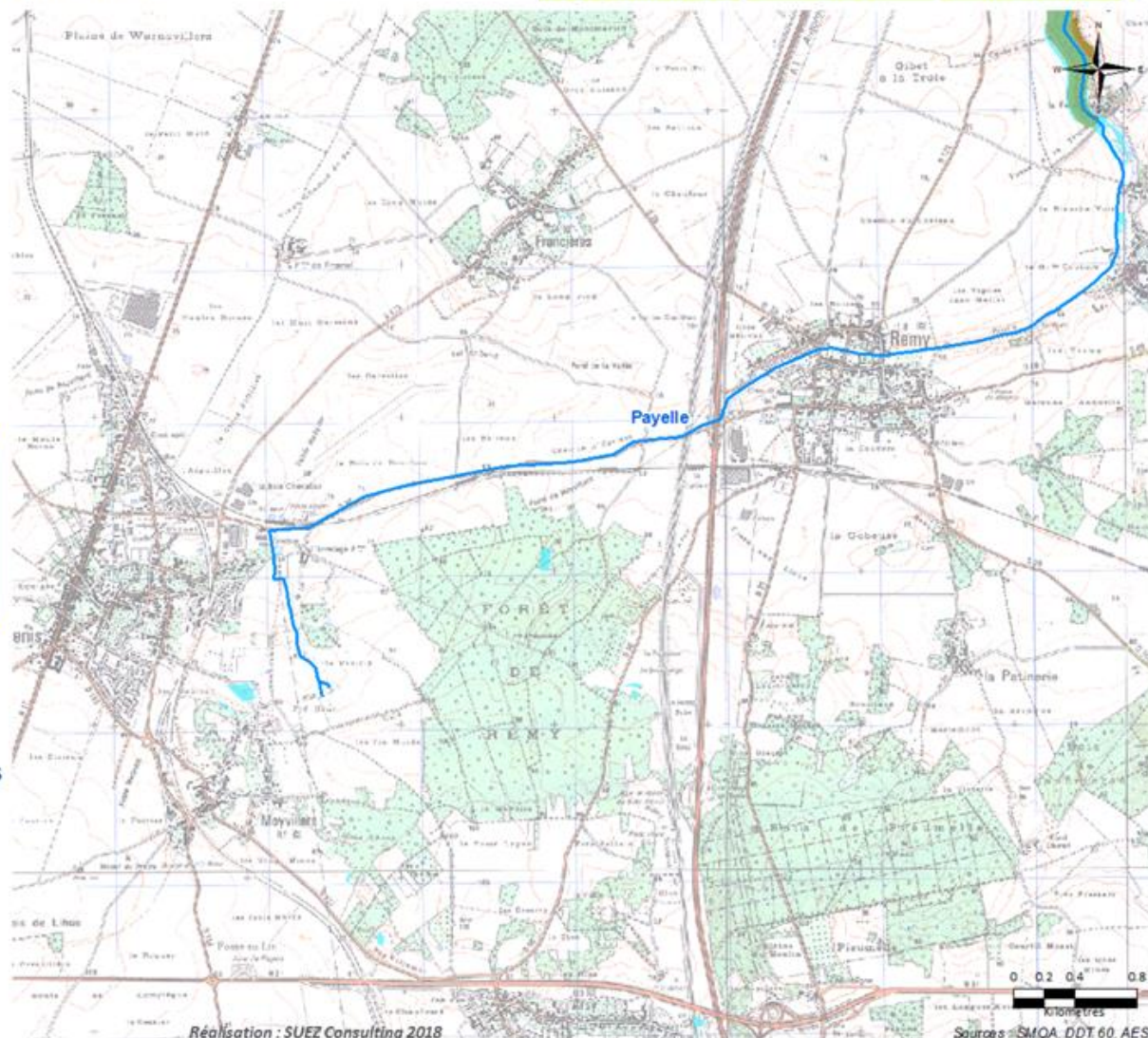


Les zones humides

- ❖ Inventaire basé sur les critères de définition et de délimitation des zones humides (Arrêté de juin 2008, consolidé en 2009)
- ❖ Délimitation des zones humides à l'échelle du périmètre du SAGE (arrêté de 2001), validée par la CLE du 4 octobre 2013

Légende

- Périmètre du SAGE Oise-Aronde (Arrêté préfectoral du 15 mars 2018)
- Réseau hydrographique (DDT 60 : janvier 2018)
- Porter à connaissance des Zones Humides**
(Inventaire du 04/10/2013)
- Avérée
- Potentielle (nécessite analyse de sol)
- Potentielle (nécessite analyse de sol ou inventaire floristique)
- Zone à Dominante Humide (SDAGE Seine-Normandie)



Réalisation : SUEZ Consulting 2018

Sources : SMOA, DDT 60, AESN

Carte n°15 d

Porter à connaissance des Zones Humides

EDL / DIAGNOSTIC

PAGD

REGLEMENT



Les zones humides

- ❖ Inventaire basé sur les critères de définition et de délimitation des zones humides (Arrêté de juin 2008, consolidé en 2009)
- ❖ Délimitation des zones humides à l'échelle du périmètre du SAGE (arrêté de 2001), validée par la CLE du 4 octobre 2013

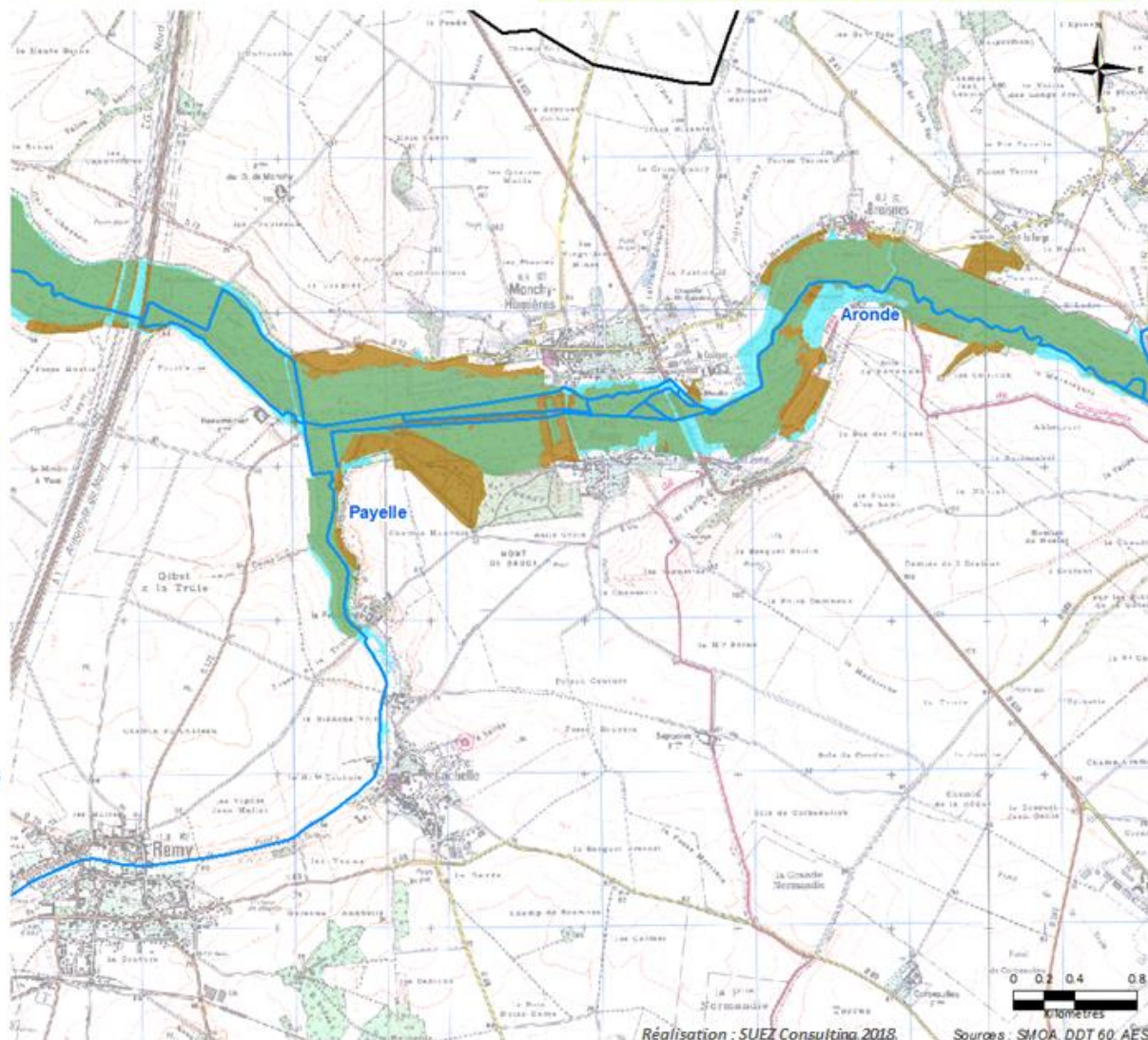
Légende

- Périmètre du SAGE Oise-Aronde (Arrêté préfectoral du 15 mars 2018)
- Réseau hydrographique (DDT 60 : janvier 2018)

Porter à connaissance des Zones Humides

(Inventaire du 04/10/2013)

- Avérée
- Potentielle (nécessite analyse de sol)
- Potentielle (nécessite analyse de sol ou inventaire floristique)
- Zone à Dominante Humide (SDAGE Seine-Normandie)



Réalisation : SUEZ Consulting 2018.

Sources : SMOA, DDT 60, AESN

Carte n°15 e

Porter à connaissance des Zones Humides

EDL / DIAGNOSTIC

PAGD

REGLEMENT



Les zones humides

- ❖ Inventaire basé sur les critères de définition et de délimitation des zones humides (Arrêté de juin 2008, consolidé en 2009)
- ❖ Délimitation des zones humides à l'échelle du périmètre du SAGE (arrêté de 2001), validée par la CLE du 4 octobre 2013

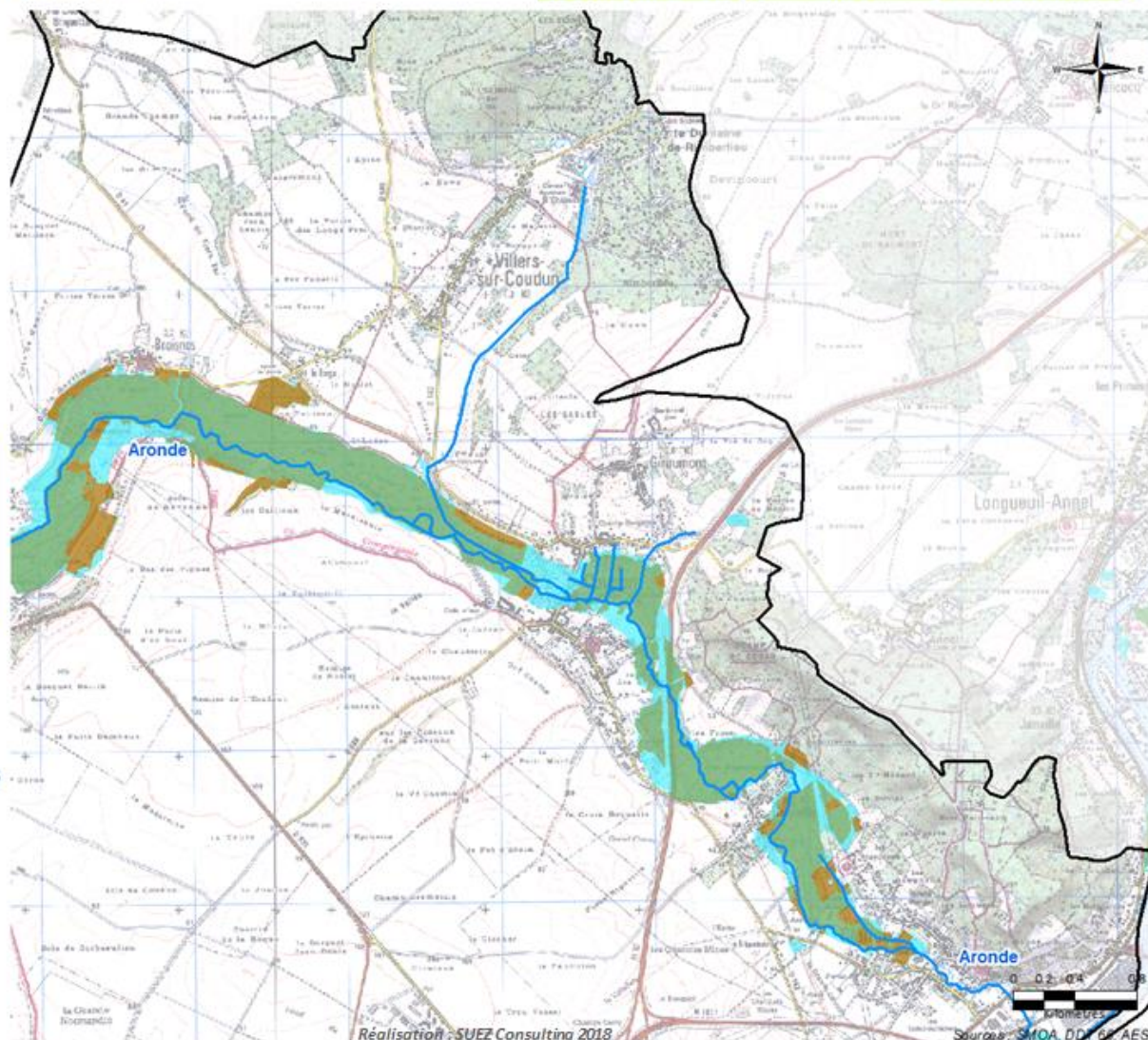
Légende

- ▭ Périmètre du SAGE Oise-Aronde (Arrêté préfectoral du 15 mars 2018)
- Réseau hydrographique (DDT 60 : janvier 2018)

Porter à connaissance des Zones Humides

(Inventaire du 04/10/2013)

- Avérée
- Potentielle (nécessite analyse de sol)
- Potentielle (nécessite analyse de sol ou inventaire floristique)
- Zone à Dominante Humide (SDAGE Seine-Normandie)



Réalisation : SUEZ Consulting 2018

Sources : SMOA, DDT 60, AESN

Carte n°15 f

Porter à connaissance des Zones Humides

EDL / DIAGNOSTIC

PAGD

REGLEMENT



Les zones humides

- ❖ Inventaire basé sur les critères de définition et de délimitation des zones humides (Arrêté de juin 2008, consolidé en 2009)
- ❖ Délimitation des zones humides à l'échelle du périmètre du SAGE (arrêté de 2001), validée par la CLE du 4 octobre 2013

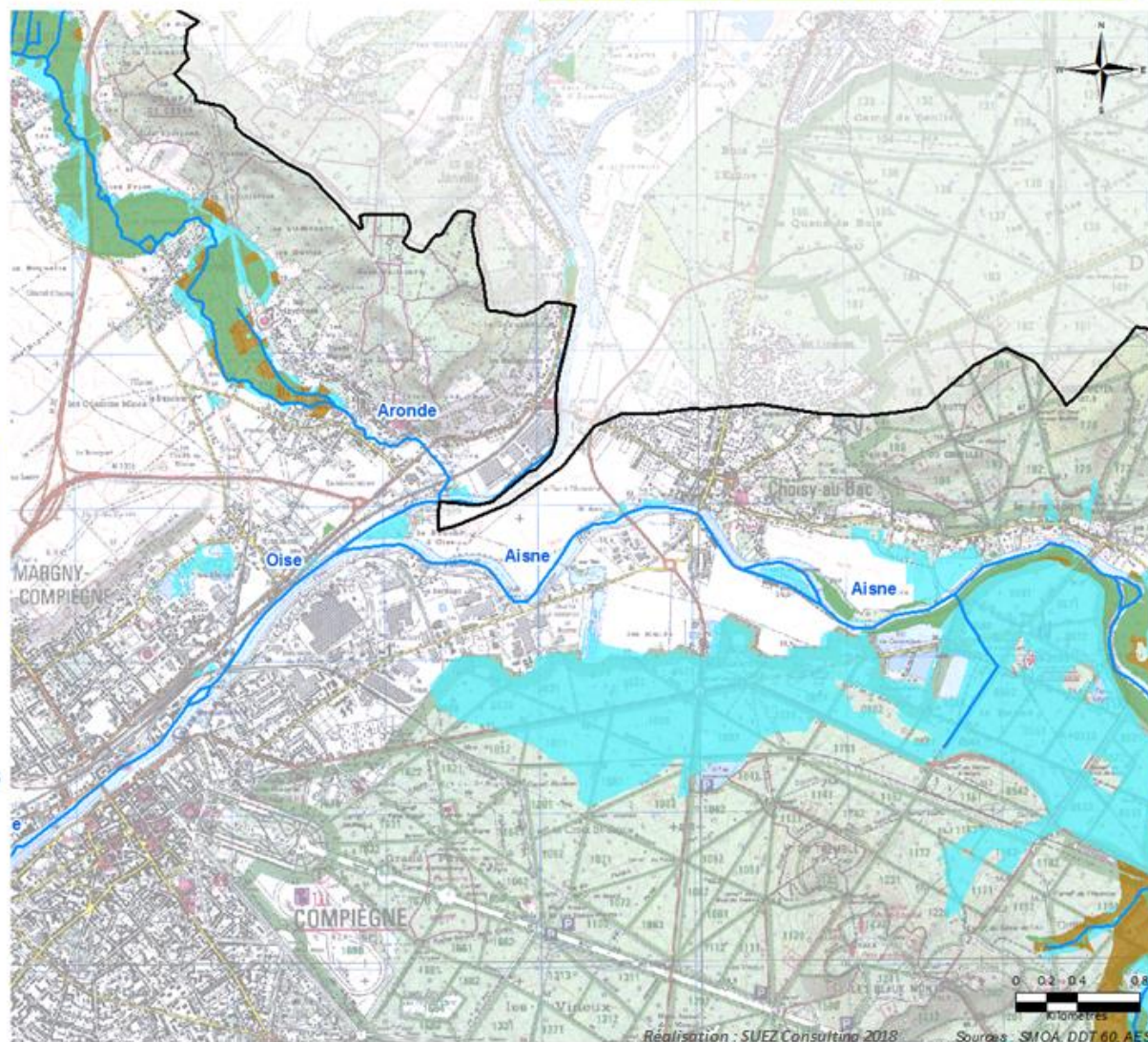
Légende

- Périmètre du SAGE Oise-Aronde (Arrêté préfectoral du 15 mars 2018)
- Réseau hydrographique (DDT 60 : janvier 2018)

Porter à connaissance des Zones Humides

(Inventaire du 04/10/2013)

- Avérée
- Potentielle (nécessite analyse de sol)
- Potentielle (nécessite analyse de sol ou inventaire floristique)
- Zone à Dominante Humide (SDAGE Seine-Normandie)



Réalisation : SUEZ Consulting 2018 Sources : SMOA, DDT 60, AESN

Carte n°15 g



Porter à connaissance des Zones Humides

EDL / DIAGNOSTIC

PAGD

REGLEMENT

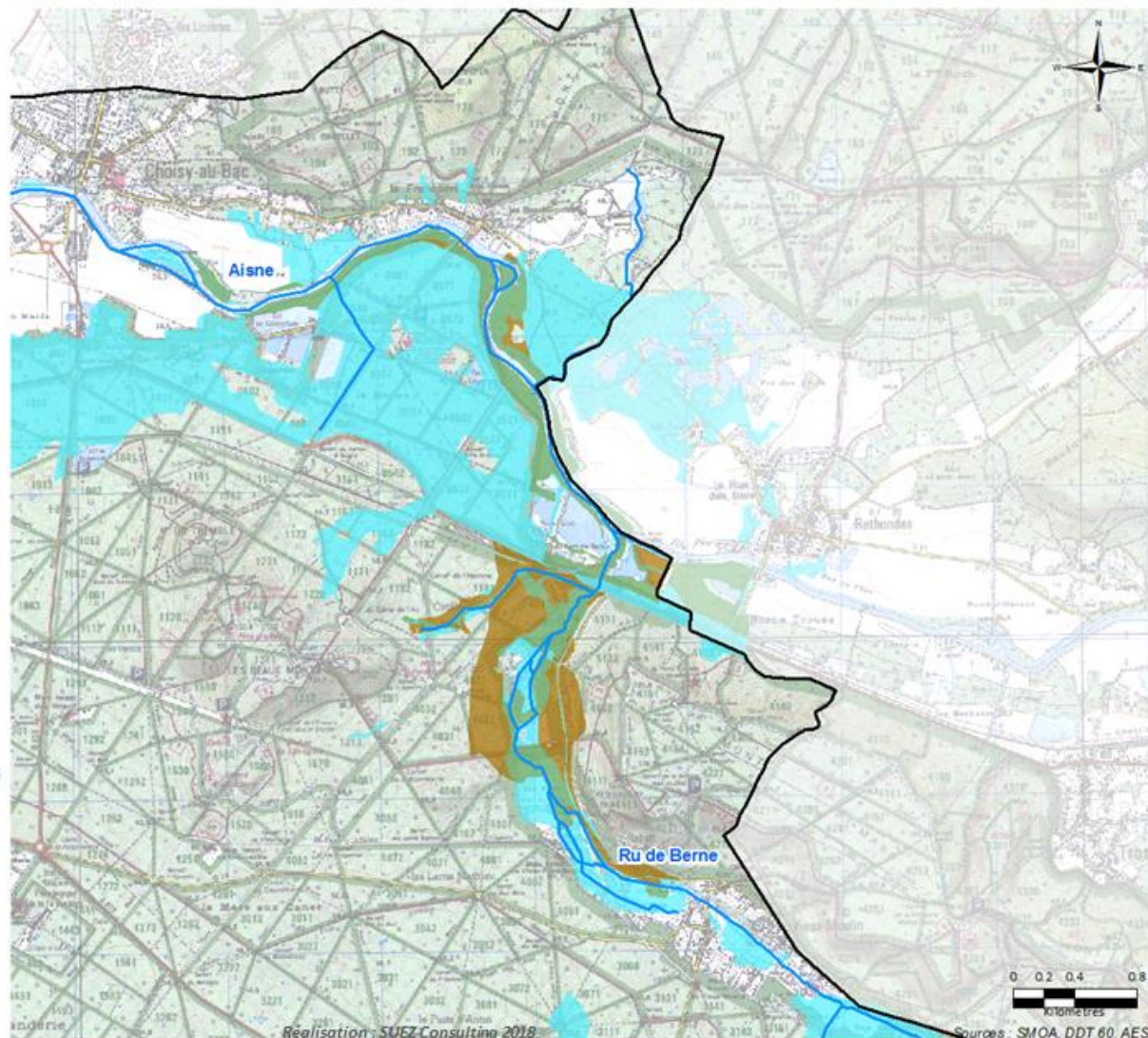


Les zones humides

- ❖ Inventaire basé sur les critères de définition et de délimitation des zones humides (Arrêté de juin 2008, consolidé en 2009)
- ❖ Délimitation des zones humides à l'échelle du périmètre du SAGE (arrêté de 2001), validée par la CLE du 4 octobre 2013

Légende

- Périmètre du SAGE Oise-Aronde (Arrêté préfectoral du 15 mars 2018)
- Réseau hydrographique (DDT 60 : janvier 2018)
- Porter à connaissance des Zones Humides**
(Inventaire du 04/10/2013)
- Avérée
- Potentielle (nécessite analyse de sol)
- Potentielle (nécessite analyse de sol ou inventaire floristique)
- Zone à Dominante Humide (SDAGE Seine-Normandie)



Carte n°15 h

Porter à connaissance des Zones Humides

EDL / DIAGNOSTIC

PAGD

REGLEMENT



Les zones humides

- ❖ Inventaire basé sur les critères de définition et de délimitation des zones humides (Arrêté de juin 2008, consolidé en 2009)
- ❖ Délimitation des zones humides à l'échelle du périmètre du SAGE (arrêté de 2001), validée par la CLE du 4 octobre 2013

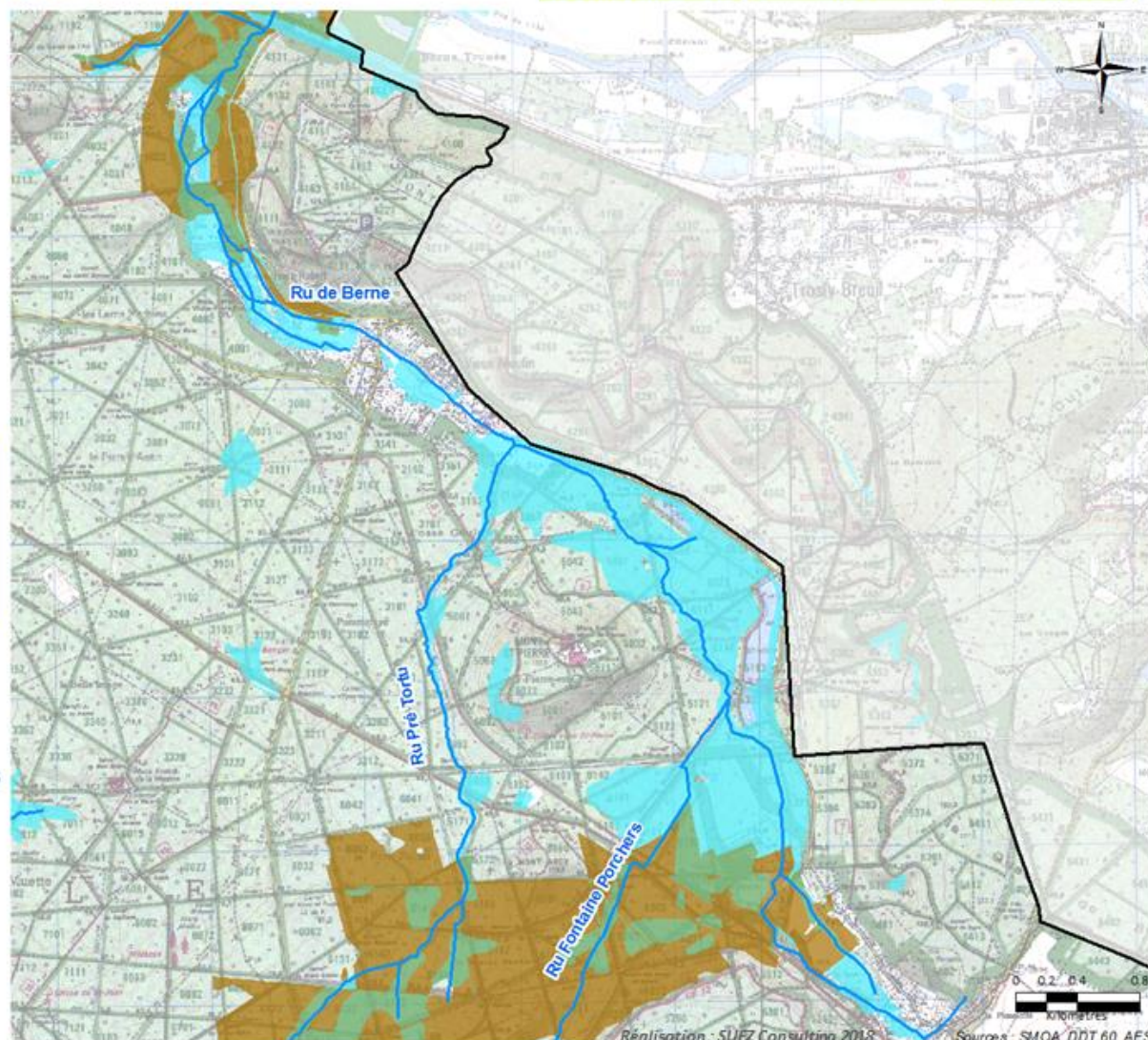
Légende

- Périmètre du SAGE Oise-Aronde (Arrêté préfectoral du 15 mars 2018)
- Réseau hydrographique (DDT 60 : janvier 2018)

Porter à connaissance des Zones Humides

(Inventaire du 04/10/2013)

- Avérée
- Potentielle (nécessite analyse de sol)
- Potentielle (nécessite analyse de sol ou inventaire floristique)
- Zone à Dominante Humide (SDAGE Seine-Normandie)



Carte n°15 i

Porter à connaissance des Zones Humides

EDL / DIAGNOSTIC

PAGD

REGLEMENT

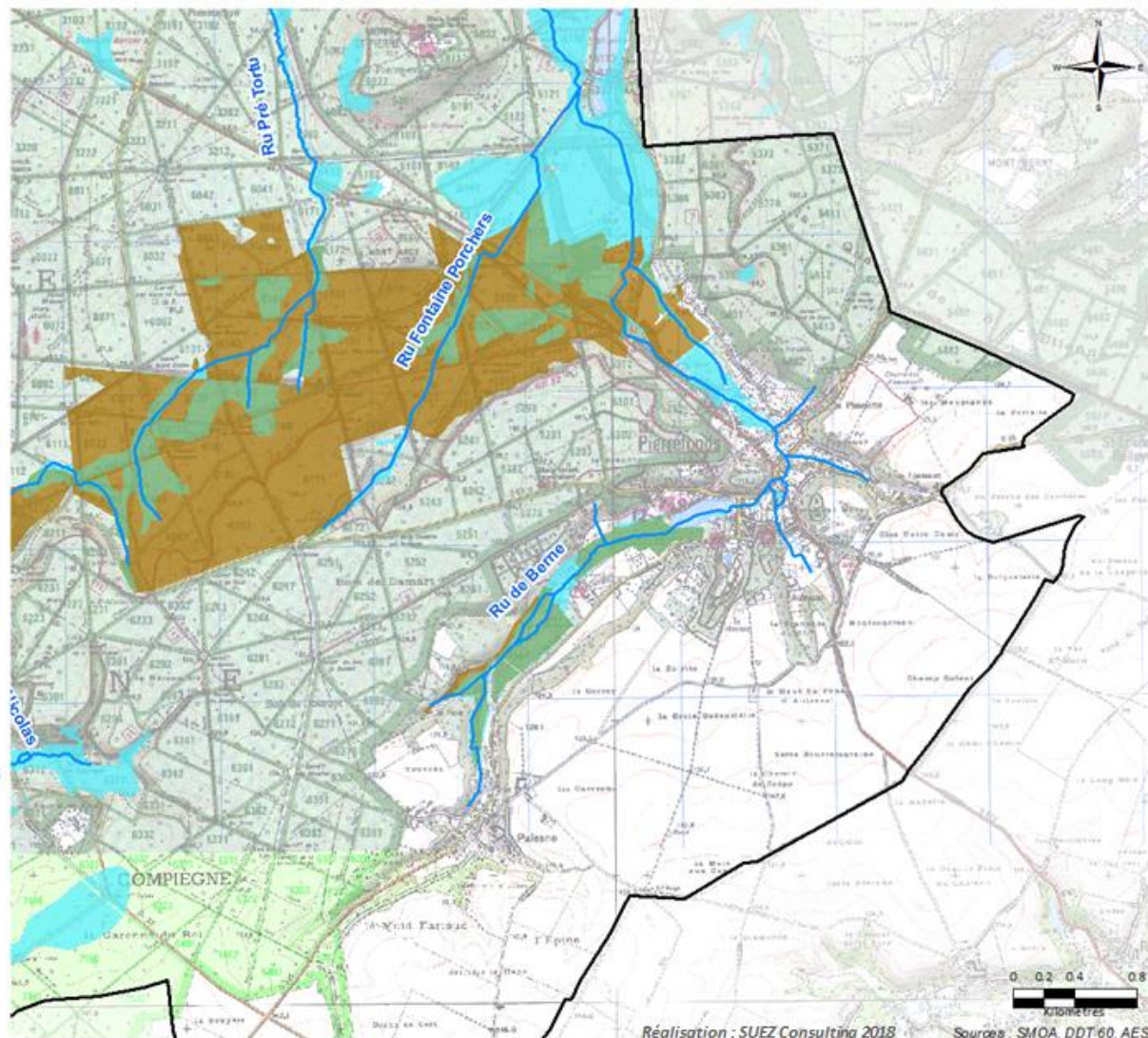


Les zones humides

- ❖ Inventaire basé sur les critères de définition et de délimitation des zones humides (Arrêté de juin 2008, consolidé en 2009)
- ❖ Délimitation des zones humides à l'échelle du périmètre du SAGE (arrêté de 2001), validée par la CLE du 4 octobre 2013

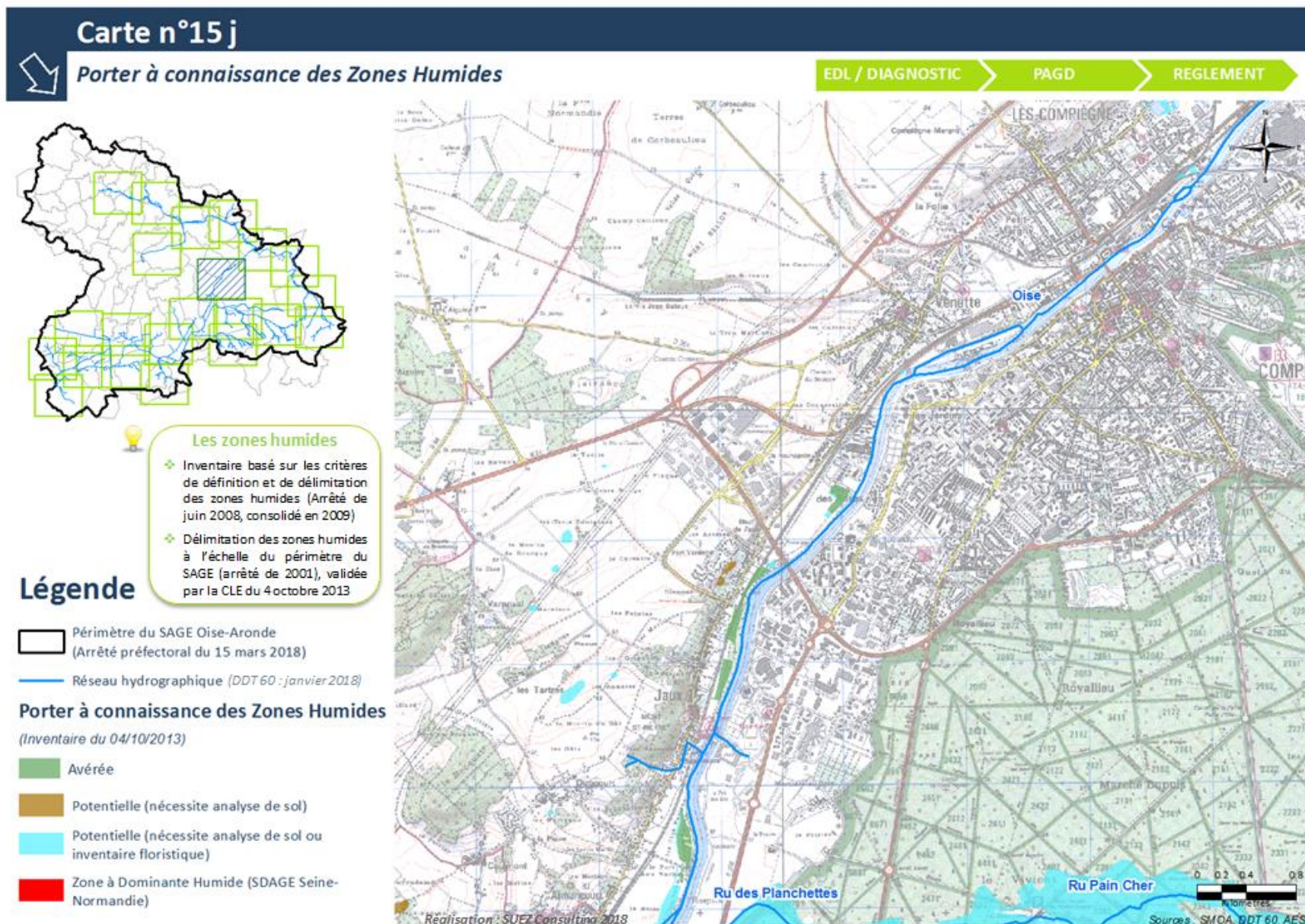
Légende

- Périmètre du SAGE Oise-Aronde (Arrêté préfectoral du 15 mars 2018)
- Réseau hydrographique (DDT 60 : janvier 2018)
- Porter à connaissance des Zones Humides**
(Inventaire du 04/10/2013)
- Avérée
- Potentielle (nécessite analyse de sol)
- Potentielle (nécessite analyse de sol ou inventaire floristique)
- Zone à Dominante Humide (SDAGE Seine-Normandie)



Réalisation : SUEZ Consulting 2018

Sources : SMOA, DDT 60, AESN



Carte n°15 k

Porter à connaissance des Zones Humides

EDL / DIAGNOSTIC

PAGD

REGLEMENT



Les zones humides

- ❖ Inventaire basé sur les critères de définition et de délimitation des zones humides (Arrêté de juin 2008, consolidé en 2009)
- ❖ Délimitation des zones humides à l'échelle du périmètre du SAGE (arrêté de 2001), validée par la CLE du 4 octobre 2013

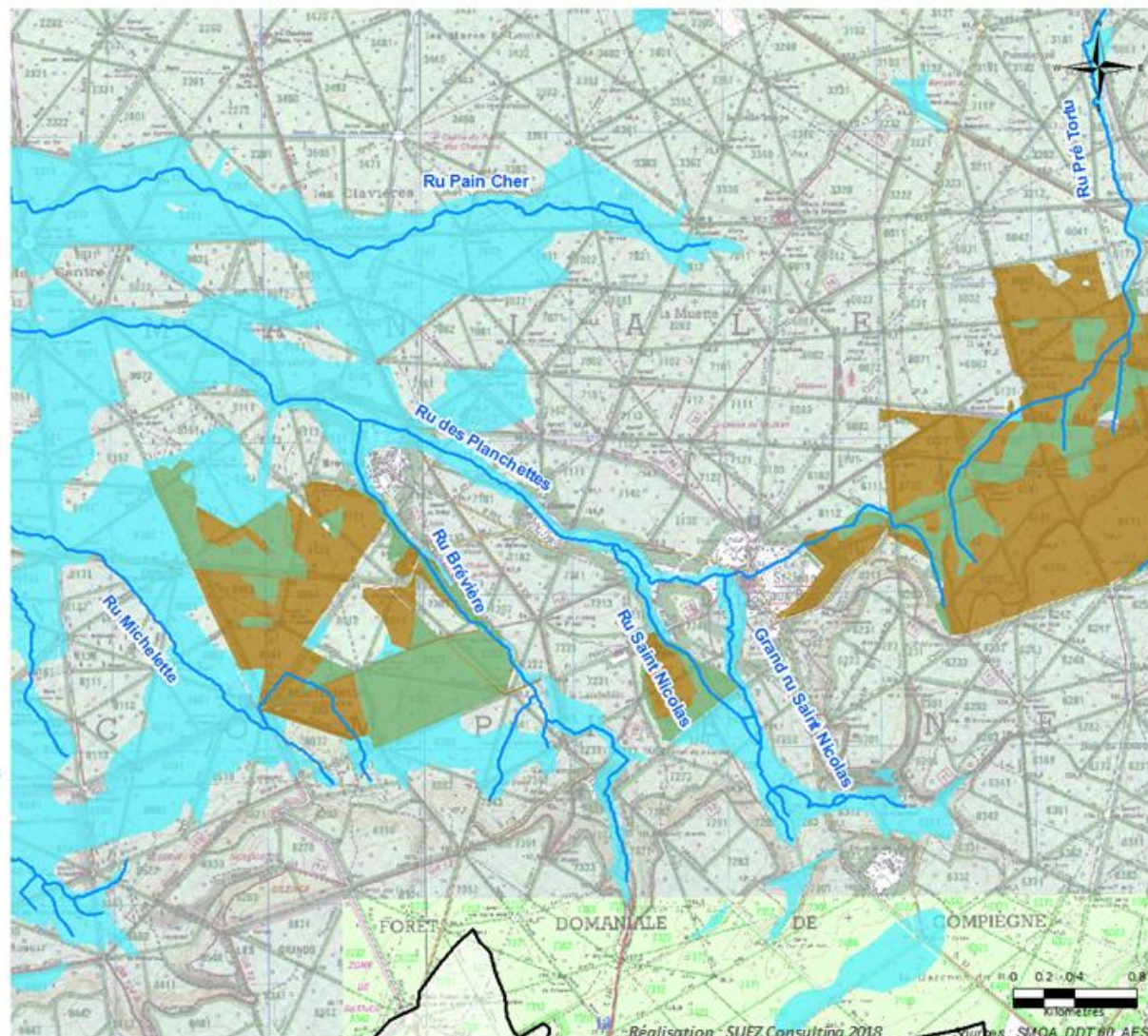
Légende

- Périmètre du SAGE Oise-Aronde (Arrêté préfectoral du 15 mars 2018)
- Réseau hydrographique (DDT 60 : janvier 2018)

Porter à connaissance des Zones Humides

(Inventaire du 04/10/2013)

- Avérée
- Potentielle (nécessite analyse de sol)
- Potentielle (nécessite analyse de sol ou inventaire floristique)
- Zone à Dominante Humide (SDAGE Seine-Normandie)



Carte n°15 I



Porter à connaissance des Zones Humides

EDL / DIAGNOSTIC

PAGD

REGLEMENT

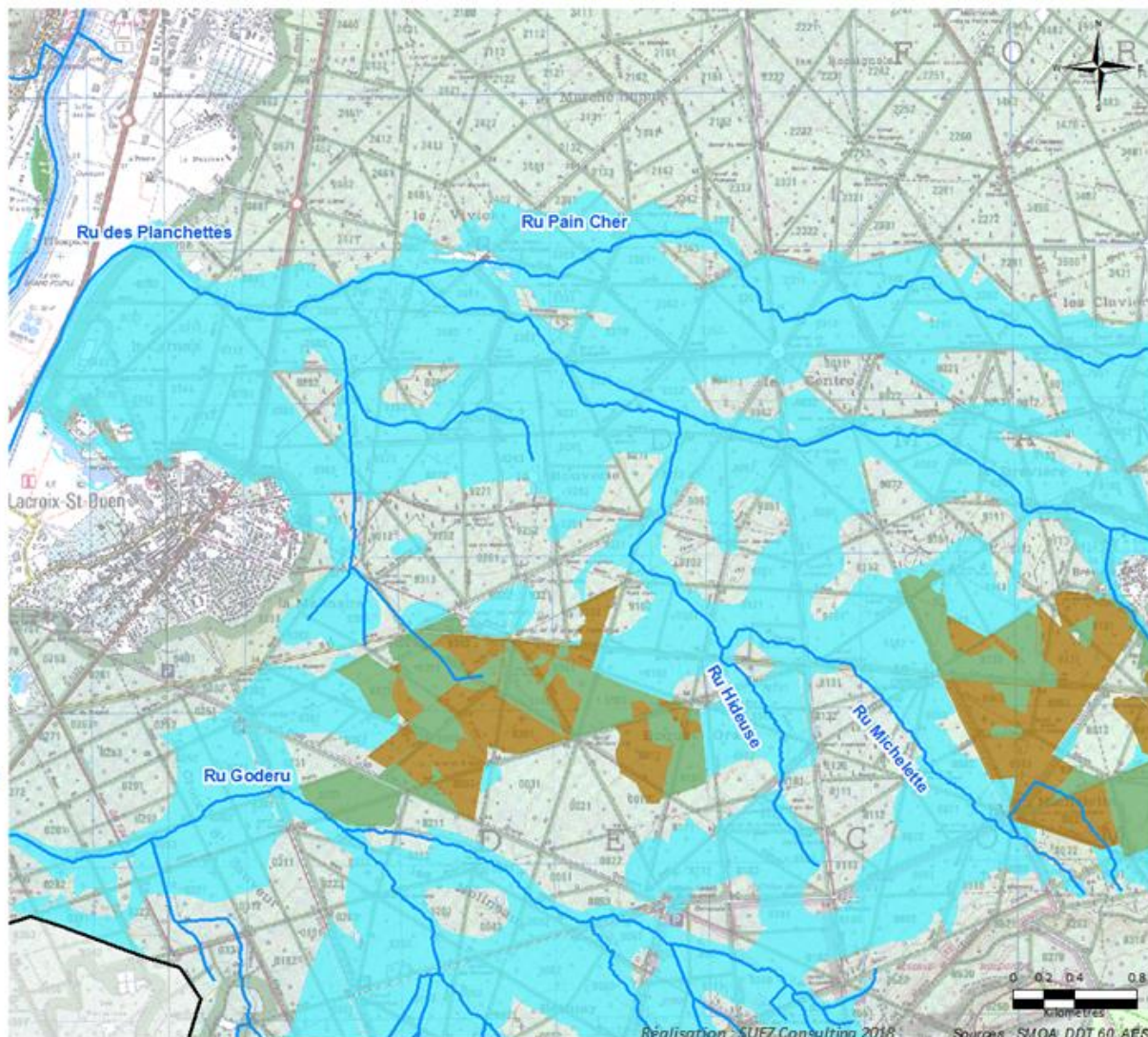


Les zones humides

- ❖ Inventaire basé sur les critères de définition et de délimitation des zones humides (Arrêté de juin 2008, consolidé en 2009)
- ❖ Délimitation des zones humides à l'échelle du périmètre du SAGE (arrêté de 2001), validée par la CLE du 4 octobre 2013

Légende

- Périmètre du SAGE Oise-Aronde (Arrêté préfectoral du 15 mars 2018)
- Réseau hydrographique (DDT 60 : janvier 2018)
- Porter à connaissance des Zones Humides**
(Inventaire du 04/10/2013)
- Avérée
- Potentielle (nécessite analyse de sol)
- Potentielle (nécessite analyse de sol ou inventaire floristique)
- Zone à Dominante Humide (SDAGE Seine-Normandie)



Réalisation : SUEZ Consulting 2018 Sources : SMOA, DDT 60, AFSN

Carte n°15 m



Porter à connaissance des Zones Humides

EDL / DIAGNOSTIC

PAGD

REGLEMENT

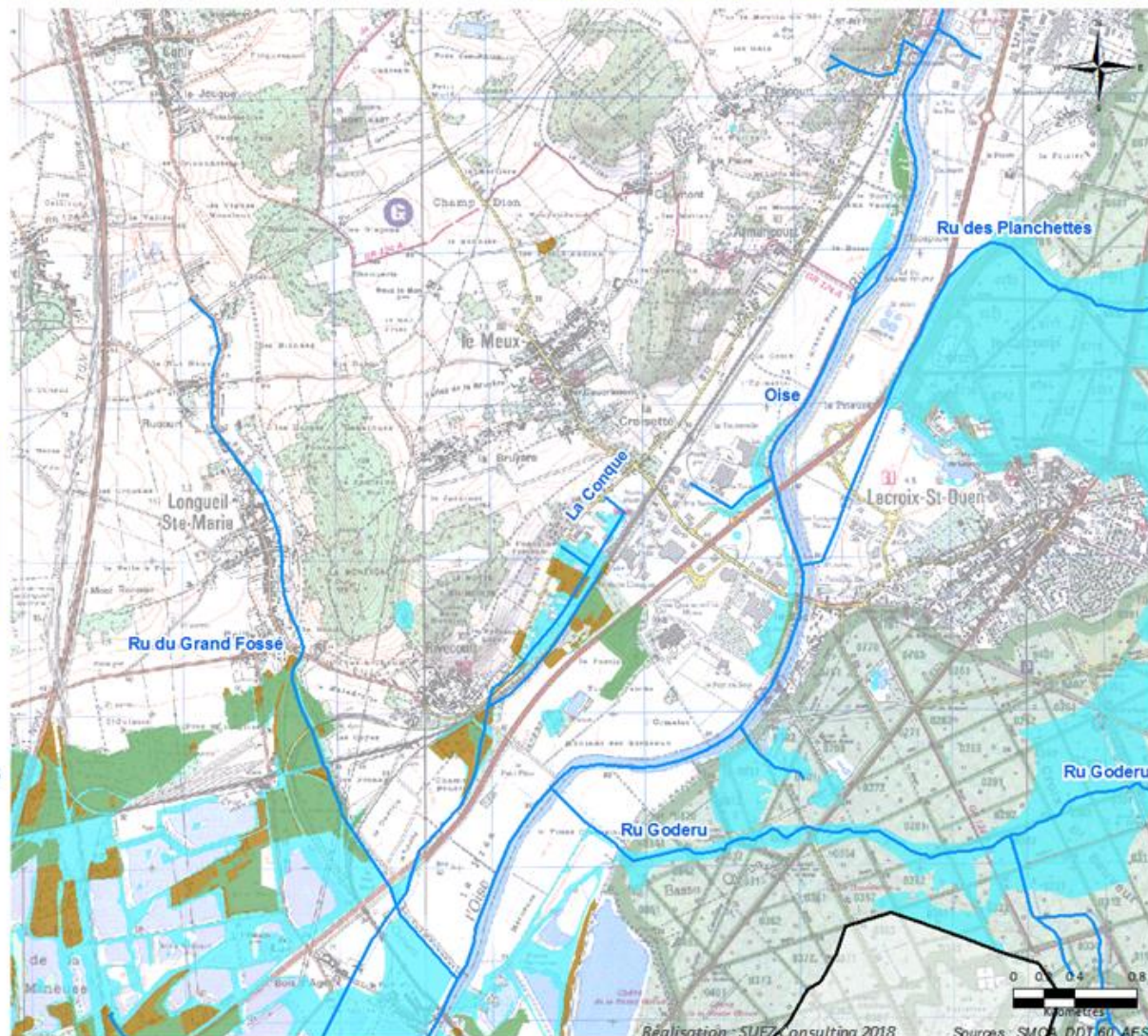


Les zones humides

- ❖ Inventaire basé sur les critères de définition et de délimitation des zones humides (Arrêté de juin 2008, consolidé en 2009)
- ❖ Délimitation des zones humides à l'échelle du périmètre du SAGE (arrêté de 2001), validée par la CLE du 4 octobre 2013

Légende

- Périmètre du SAGE Oise-Aronde (Arrêté préfectoral du 15 mars 2018)
- Réseau hydrographique (DDT 60 : janvier 2018)
- Porter à connaissance des Zones Humides**
(Inventaire du 04/10/2013)
- Avérée
- Potentielle (nécessite analyse de sol)
- Potentielle (nécessite analyse de sol ou inventaire floristique)
- Zone à Dominante Humide (SDAGE Seine-Normandie)



Réalisation : SUEZ consulting 2018

Sources : SMOA, DDT 60, AESN

Carte n°15 n



Porter à connaissance des Zones Humides

EDL / DIAGNOSTIC

PAGD

REGLEMENT



Les zones humides

- ❖ Inventaire basé sur les critères de définition et de délimitation des zones humides (Arrêté de juin 2008, consolidé en 2009)
- ❖ Délimitation des zones humides à l'échelle du périmètre du SAGE (arrêté de 2001), validée par la CLE du 4 octobre 2013

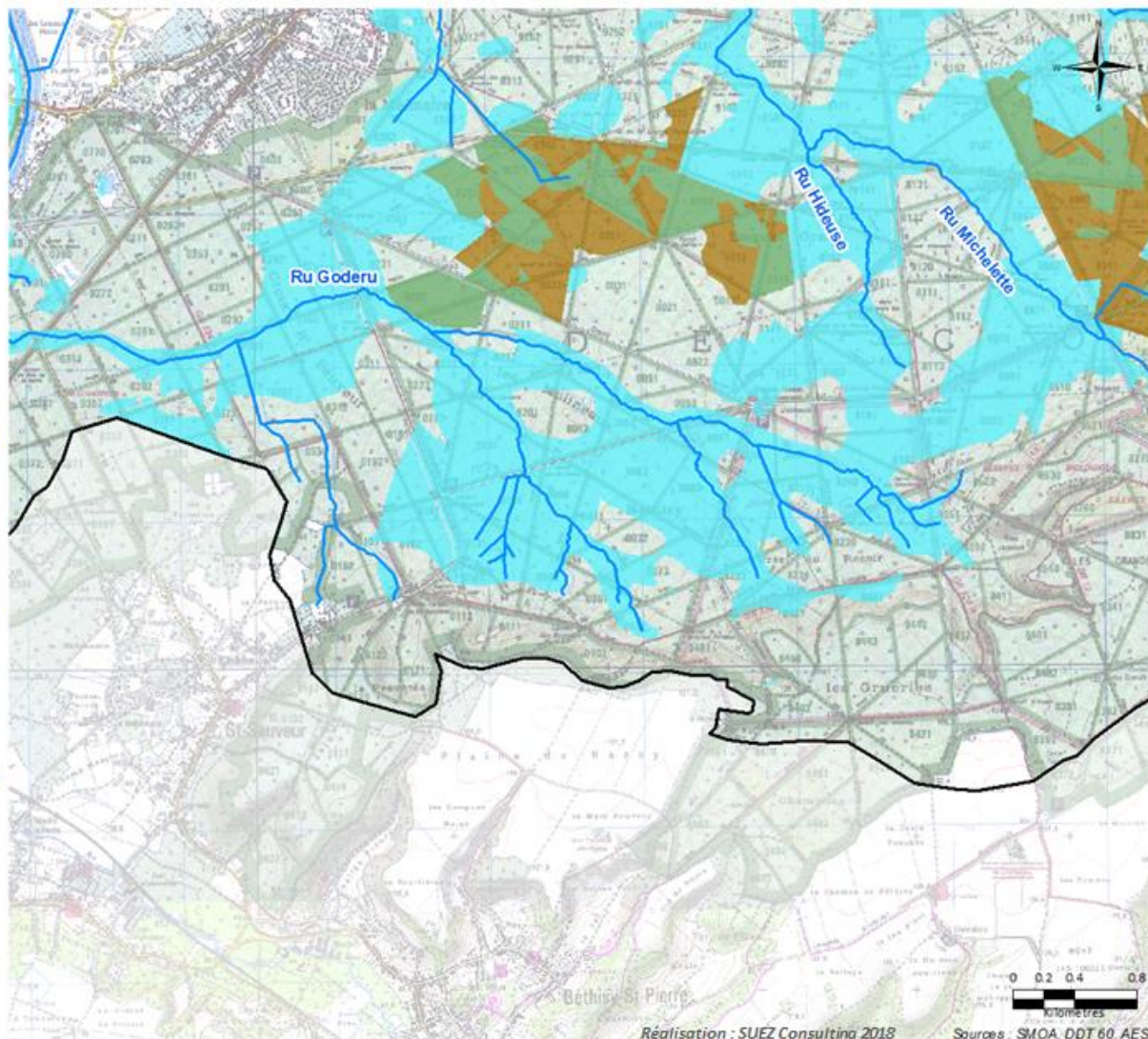
Légende

- Périmètre du SAGE Oise-Aronde (Arrêté préfectoral du 15 mars 2018)
- Réseau hydrographique (DDT 60 : janvier 2018)

Porter à connaissance des Zones Humides

(Inventaire du 04/10/2013)

- Avérée
- Potentielle (nécessite analyse de sol)
- Potentielle (nécessite analyse de sol ou inventaire floristique)
- Zone à Dominante Humide (SDAGE Seine-Normandie)



Réalisation : SUEZ Consulting 2018

Sources : SMOA, DDT 60, AESN

Carte n°15 o

Porter à connaissance des Zones Humides

EDL / DIAGNOSTIC

PAGD

REGLEMENT

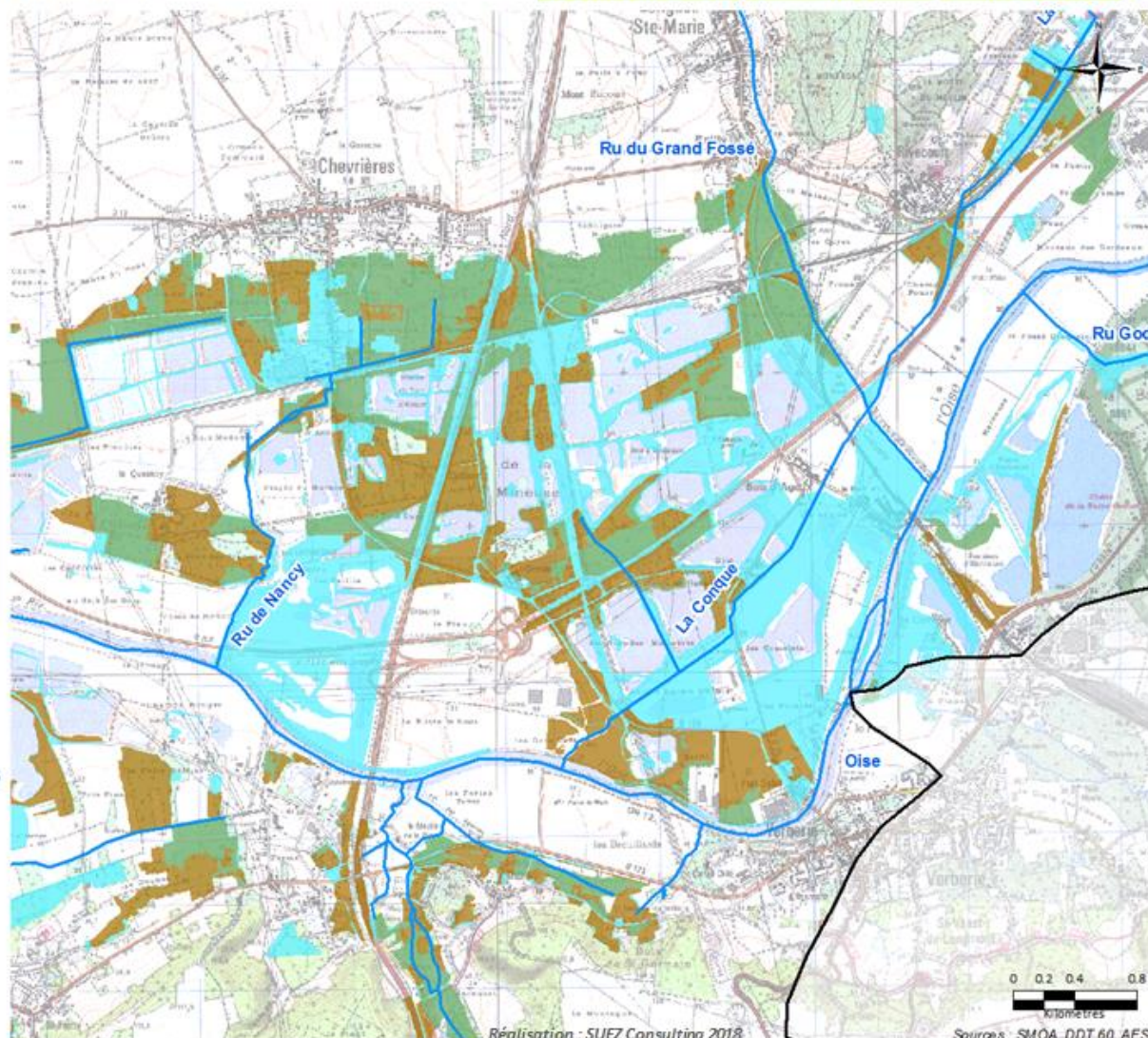


Les zones humides

- ❖ Inventaire basé sur les critères de définition et de délimitation des zones humides (Arrêté de juin 2008, consolidé en 2009)
- ❖ Délimitation des zones humides à l'échelle du périmètre du SAGE (arrêté de 2001), validée par la CLE du 4 octobre 2013

Légende

- Périmètre du SAGE Oise-Aronde (Arrêté préfectoral du 15 mars 2018)
- Réseau hydrographique (DDT 60 : janvier 2018)
- Porter à connaissance des Zones Humides**
(Inventaire du 04/10/2013)
- Avérée
- Potentielle (nécessite analyse de sol)
- Potentielle (nécessite analyse de sol ou inventaire floristique)
- Zone à Dominante Humide (SDAGE Seine-Normandie)



Carte n°15 p



Porter à connaissance des Zones Humides

EDL / DIAGNOSTIC

PAGD

REGLEMENT



Les zones humides

- ❖ Inventaire basé sur les critères de définition et de délimitation des zones humides (Arrêté de juin 2008, consolidé en 2009)
- ❖ Délimitation des zones humides à l'échelle du périmètre du SAGE (arrêté de 2001), validée par la CLE du 4 octobre 2013

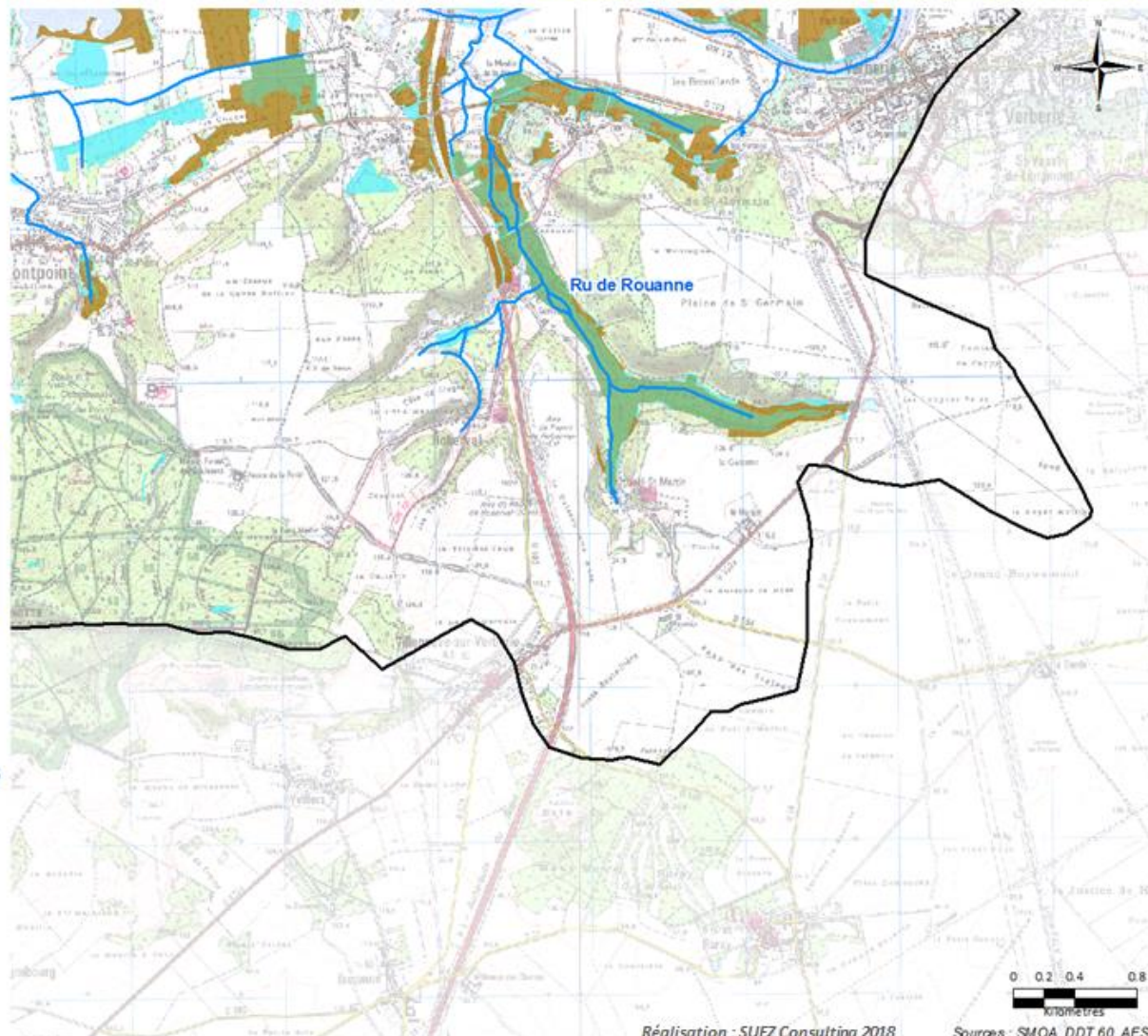
Légende

- Périmètre du SAGE Oise-Aronde (Arrêté préfectoral du 15 mars 2018)
- Réseau hydrographique (DDT 60 : janvier 2018)

Porter à connaissance des Zones Humides

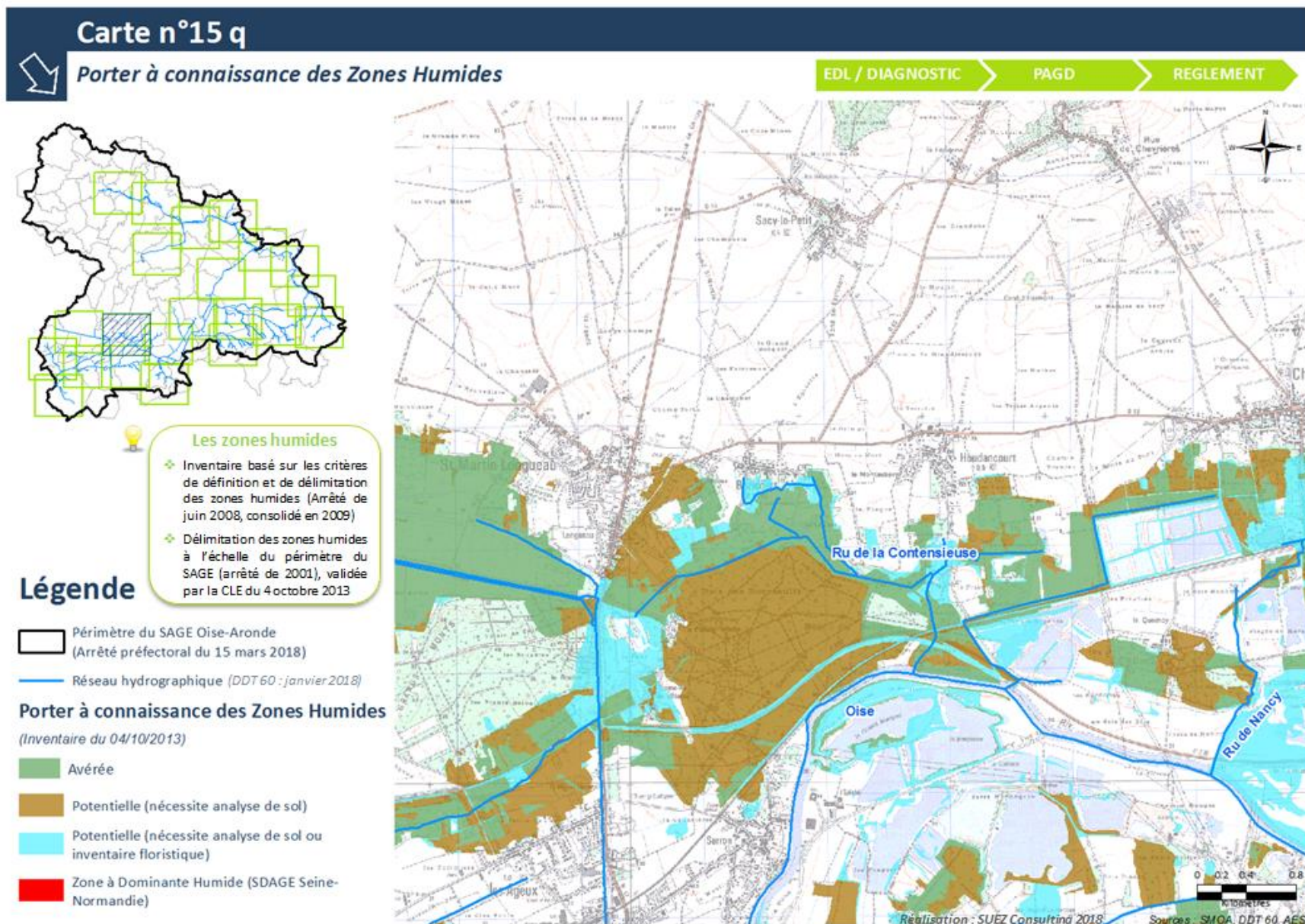
(Inventaire du 04/10/2013)

- Avérée
- Potentielle (nécessite analyse de sol)
- Potentielle (nécessite analyse de sol ou inventaire floristique)
- Zone à Dominante Humide (SDAGE Seine-Normandie)



Réalisation : SUEZ Consulting 2018

Sources : SMOA, DDT 60, AESN



Carte n°15 r

Porter à connaissance des Zones Humides

EDL / DIAGNOSTIC

PAGD

REGLEMENT



Les zones humides

- ❖ Inventaire basé sur les critères de définition et de délimitation des zones humides (Arrêté de juin 2008, consolidé en 2009)
- ❖ Délimitation des zones humides à l'échelle du périmètre du SAGE (arrêté de 2001), validée par la CLE du 4 octobre 2013

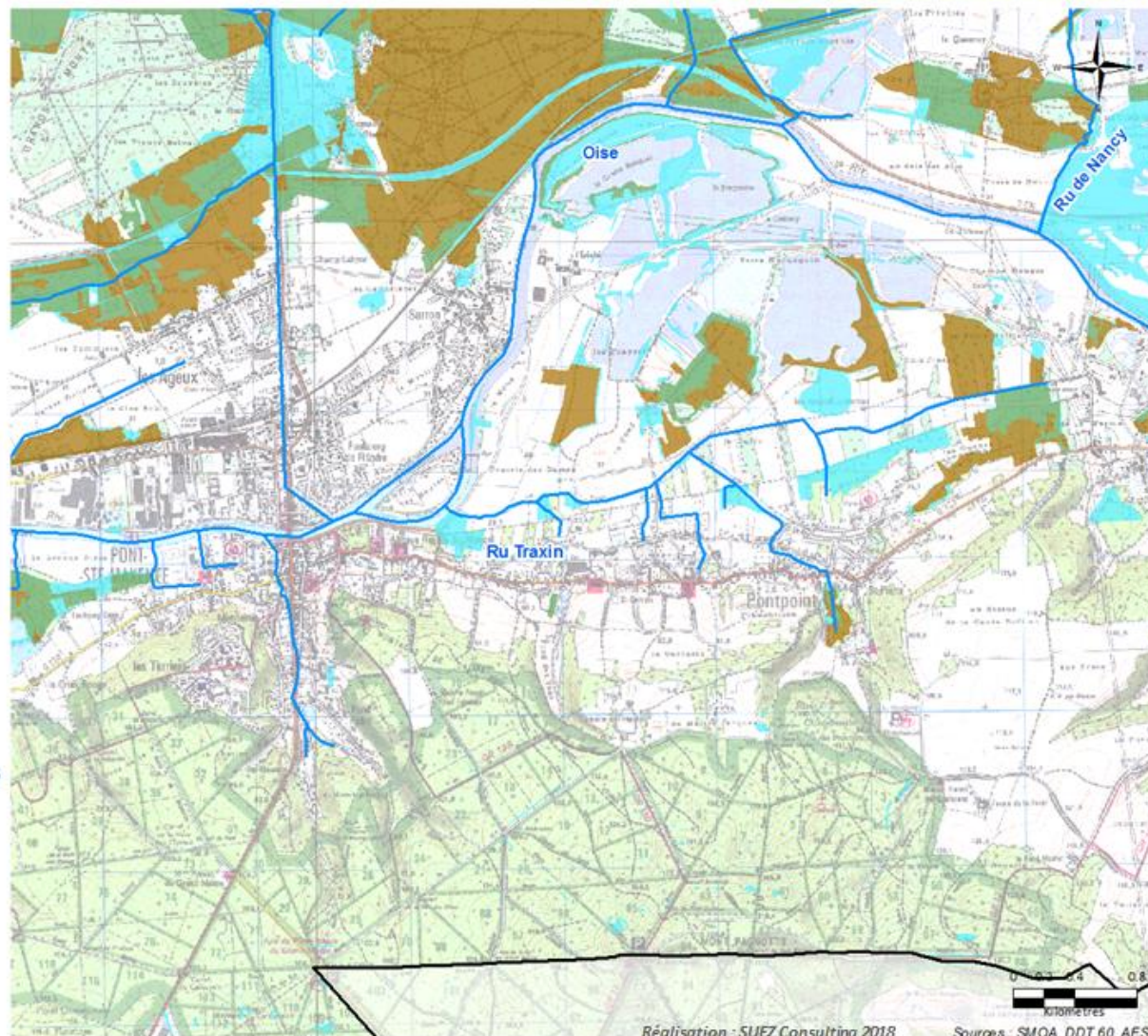
Légende

- Périmètre du SAGE Oise-Aronde (Arrêté préfectoral du 15 mars 2018)
- Réseau hydrographique (DDT 60 : janvier 2018)

Porter à connaissance des Zones Humides

(Inventaire du 04/10/2013)

- Avérée
- Potentielle (nécessite analyse de sol)
- Potentielle (nécessite analyse de sol ou inventaire floristique)
- Zone à Dominante Humide (SDAGE Seine-Normandie)



Réalisation : SUEZ Consulting 2018

Sources : SMOA, DDT 60, AESN

Carte n°15 s



Porter à connaissance des Zones Humides

EDL / DIAGNOSTIC

PAGD

REGLEMENT



Les zones humides

- ❖ Inventaire basé sur les critères de définition et de délimitation des zones humides (Arrêté de juin 2008, consolidé en 2009)
- ❖ Délimitation des zones humides à l'échelle du périmètre du SAGE (arrêté de 2001), validée par la CLE du 4 octobre 2013

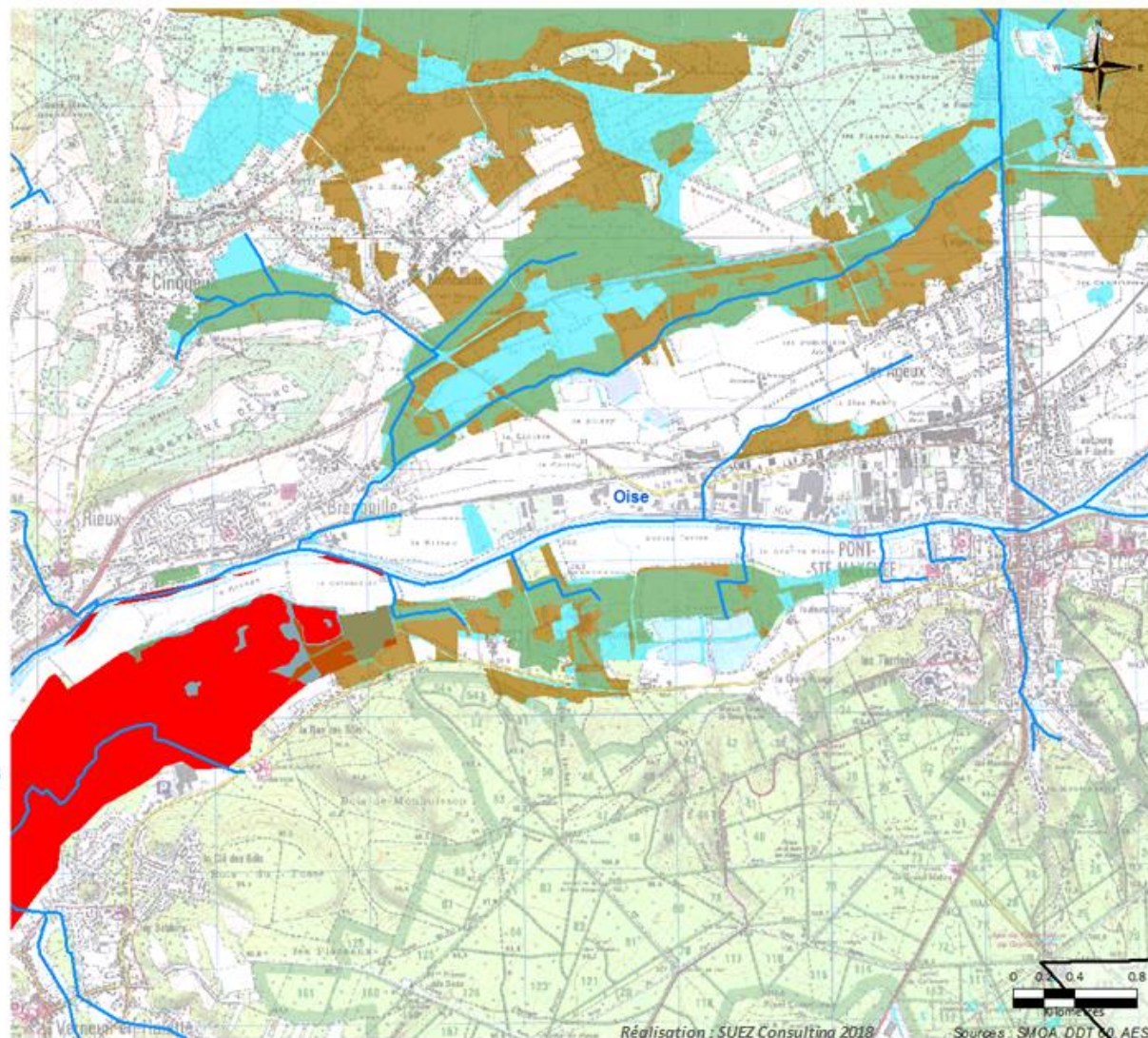
Légende

- Périmètre du SAGE Oise-Aronde (Arrêté préfectoral du 15 mars 2018)
- Réseau hydrographique (DDT 60 : janvier 2018)

Porter à connaissance des Zones Humides

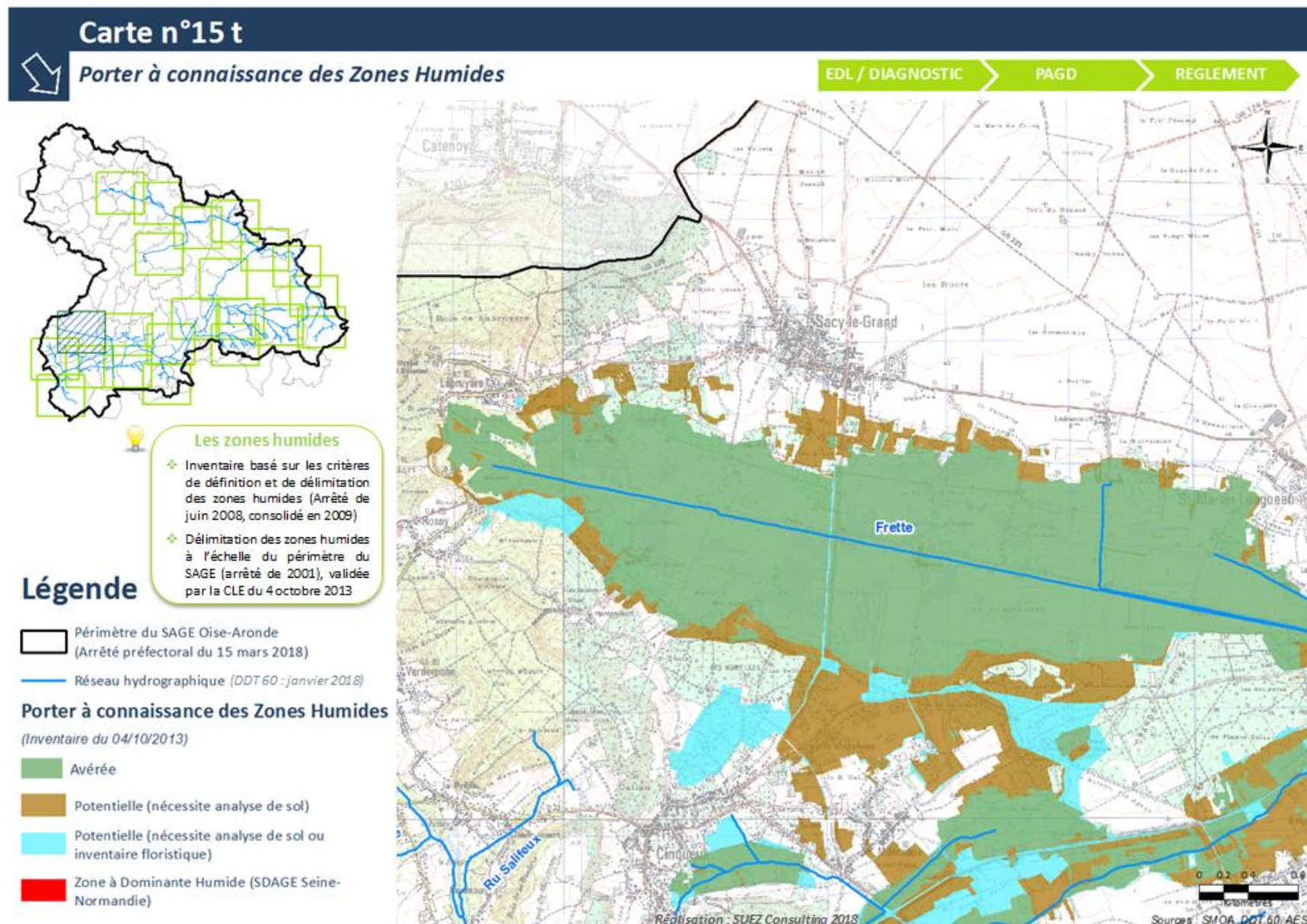
(Inventaire du 04/10/2013)

- Avérée
- Potentielle (nécessite analyse de sol)
- Potentielle (nécessite analyse de sol ou inventaire floristique)
- Zone à Dominante Humide (SDAGE Seine-Normandie)



Réalisation : SUEZ Consulting 2018

Sources : SMOA, DDT 60, AESN



Carte n°15 u

Porter à connaissance des Zones Humides

EDL / DIAGNOSTIC

PAGD

REGLEMENT

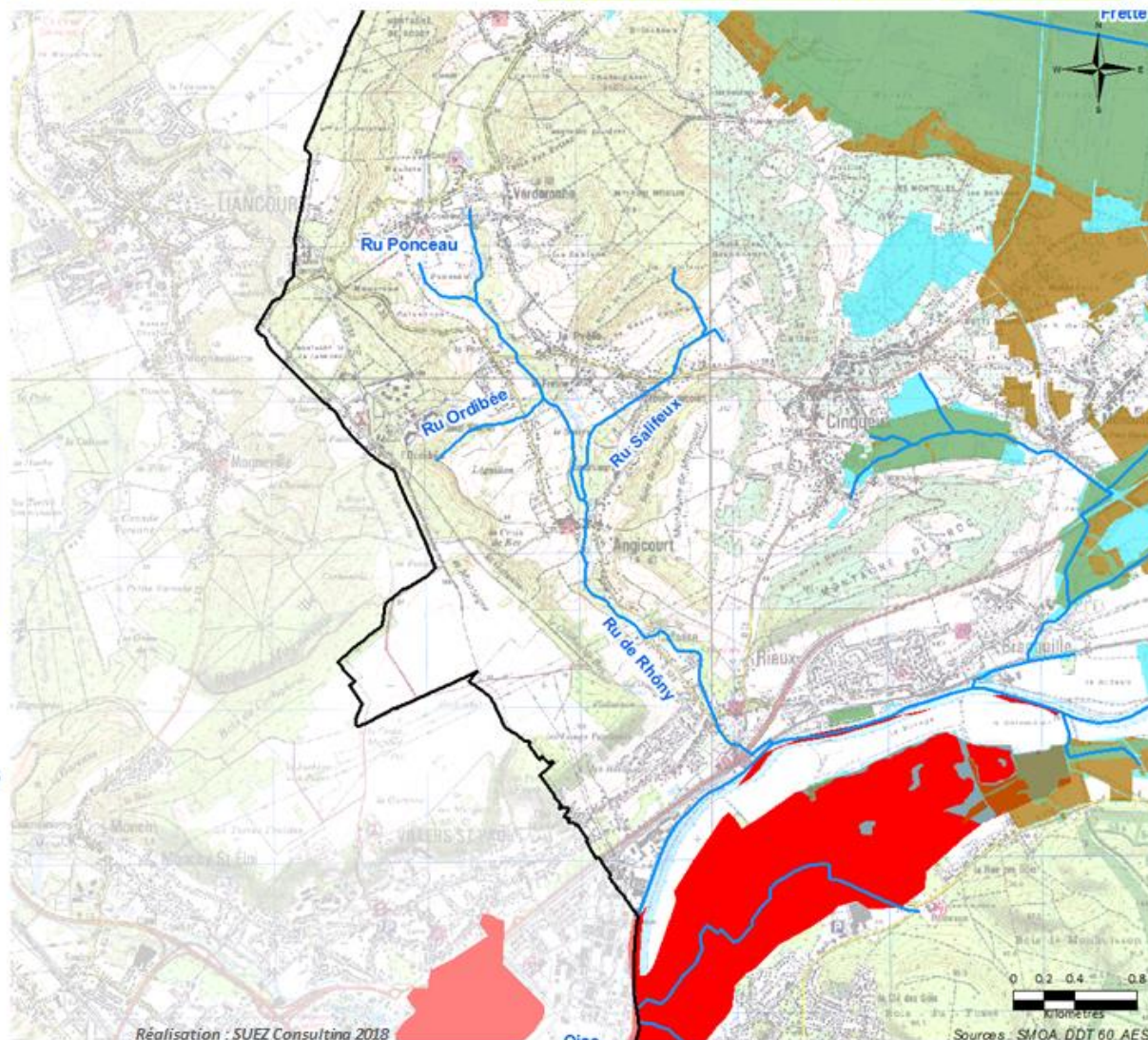


Les zones humides

- ❖ Inventaire basé sur les critères de définition et de délimitation des zones humides (Arrêté de juin 2008, consolidé en 2009)
- ❖ Délimitation des zones humides à l'échelle du périmètre du SAGE (arrêté de 2001), validée par la CLE du 4 octobre 2013

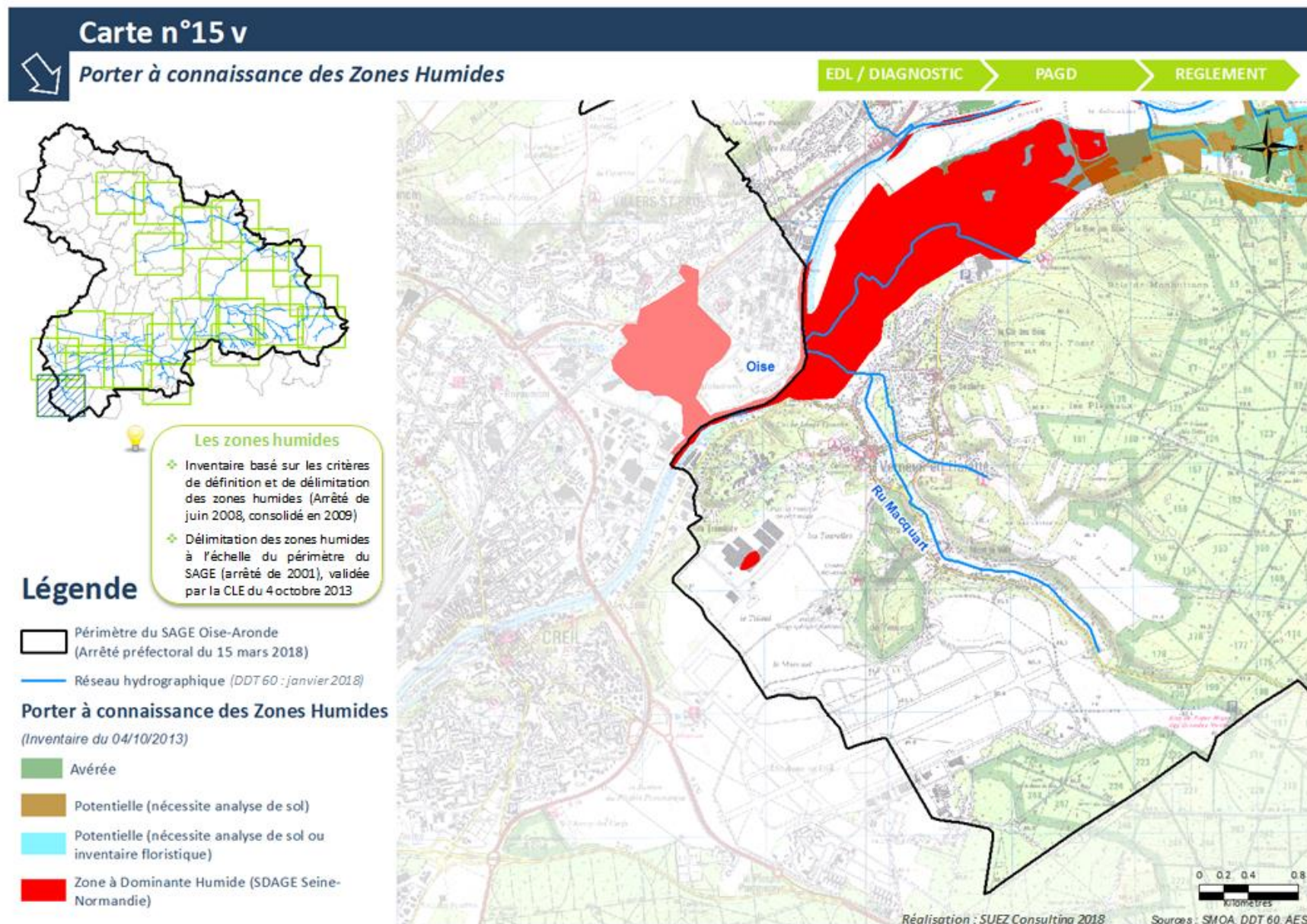
Légende

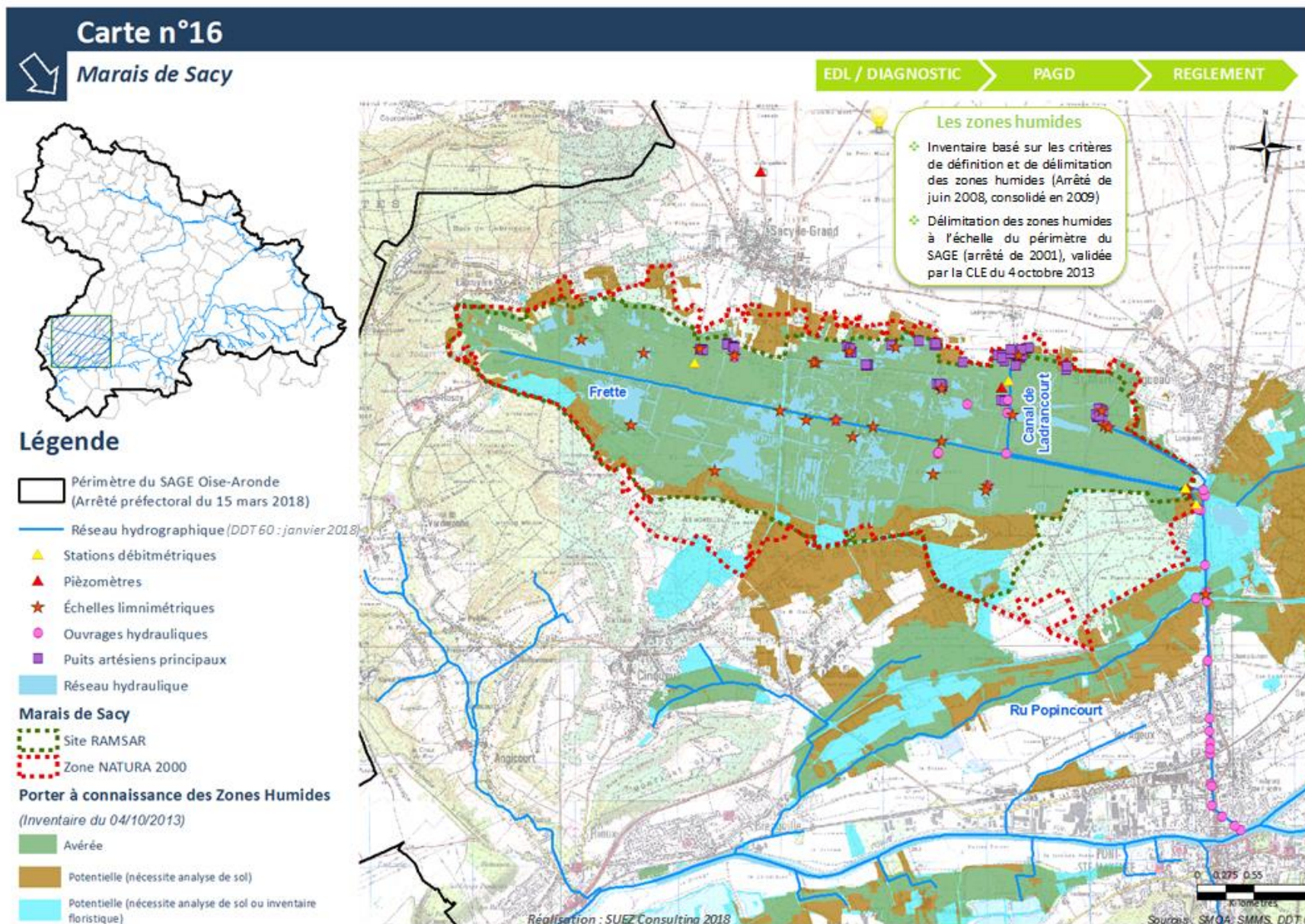
- ▭ Périmètre du SAGE Oise-Aronde (Arrêté préfectoral du 15 mars 2018)
- Réseau hydrographique (DDT 60 : janvier 2018)
- Porter à connaissance des Zones Humides (Inventaire du 04/10/2013)**
- Avérée
- Potentielle (nécessite analyse de sol)
- Potentielle (nécessite analyse de sol ou inventaire floristique)
- Zone à Dominante Humide (SDAGE Seine-Normandie)



Réalisation : SUEZ Consulting 2018

Sources : SMOA, DDT 60, AESN





Carte n°17 a

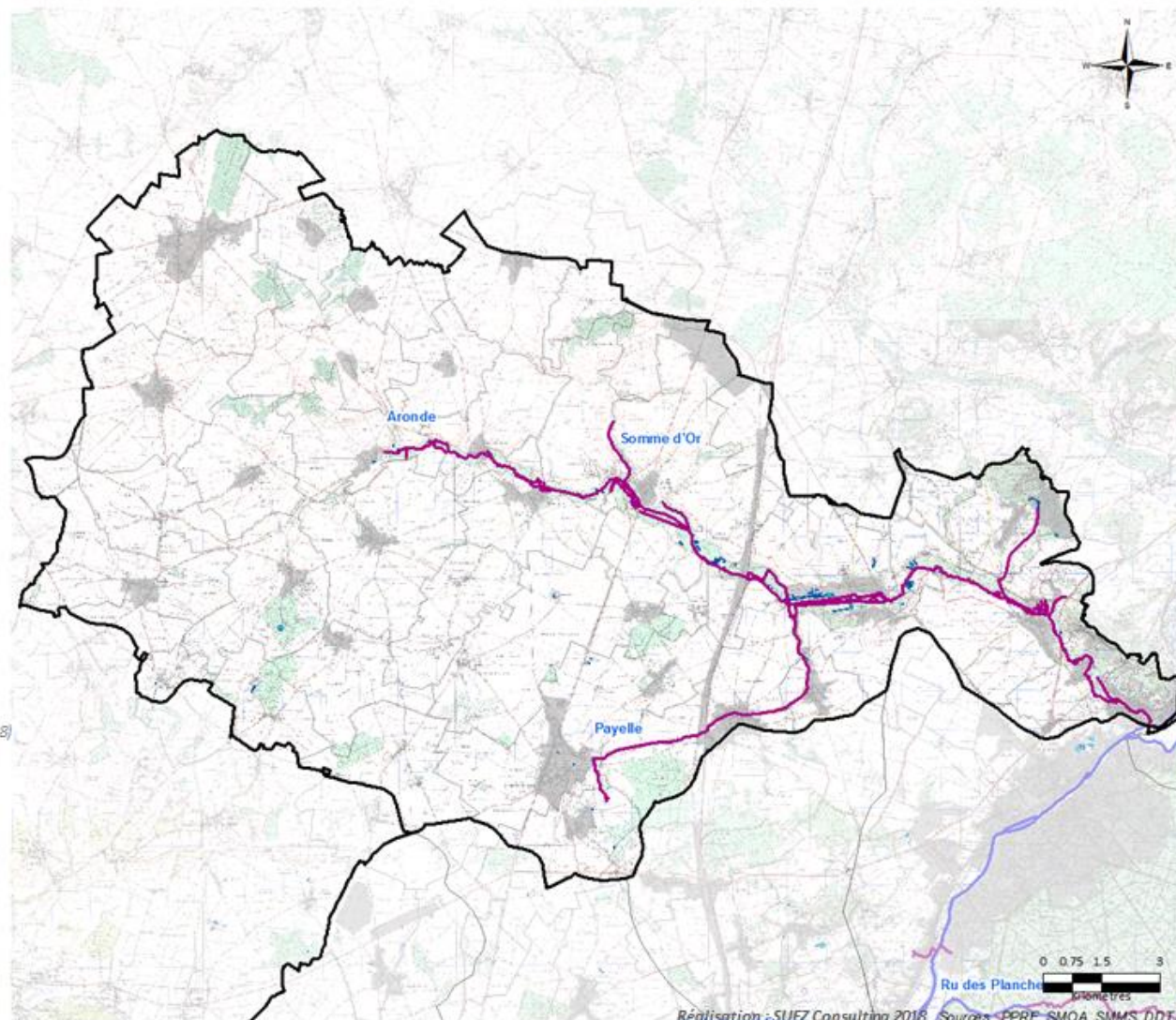


Plans d'eau

EDL / DIAGNOSTIC

PAGD

REGLEMENT



Légende

- Périmètre du SAGE Oise-Aronde (Arrêté préfectoral du 15 mars 2018)
- Réseau hydrographique (DDT 60 : janvier 2018)
- Communes

Catégorie piscicole

Décret n°58-873 du 16 sept. 1958 / Version consolidée au 06 déc. 2018

- 1ère catégorie
- 2ème catégorie

Inventaire des plans d'eau

- Plans d'eau recensés

Réalisation : SUEZ Consulting 2018 Sources : PPRE, SMOA, SMMS, DDT60

Carte n°17 b

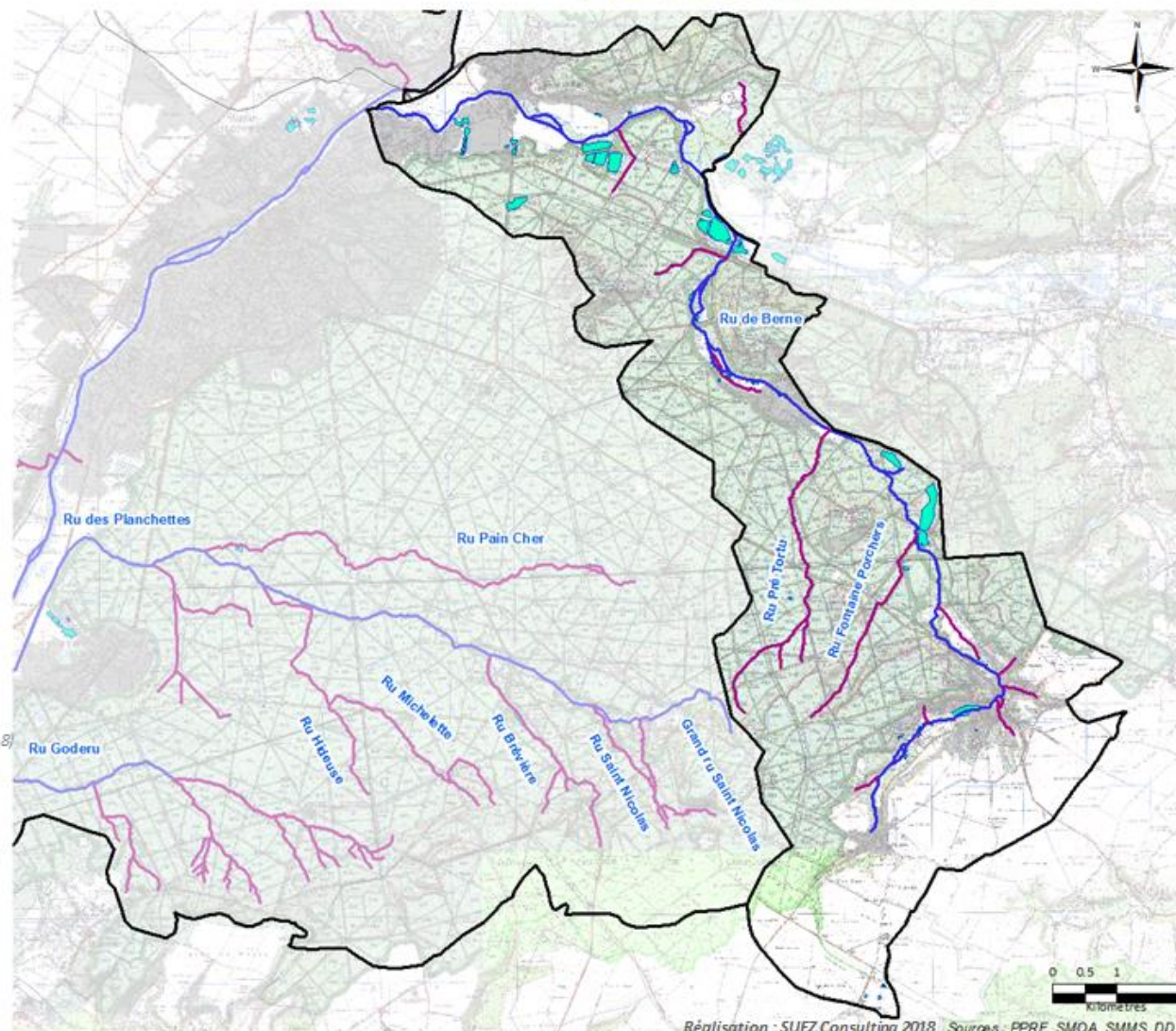


Plans d'eau

EDL / DIAGNOSTIC

PAGD

REGLEMENT



Légende

- Périmètre du SAGE Oise-Aronde (Arrêté préfectoral du 15 mars 2018)
- Réseau hydrographique (DDT 60 : janvier 2018)
- Communes

Catégorie piscicole

Décret n°58-873 du 16 sept. 1958 / Version consolidée au 06 déc. 2015

- 1ère catégorie
- 2ème catégorie

Inventaire des plans d'eau

- Plans d'eau recensés

Réalisation : SUEZ Consulting 2018 Sources : PPRE, SMOA, SMMS, DDT 60

Carte n°17 c

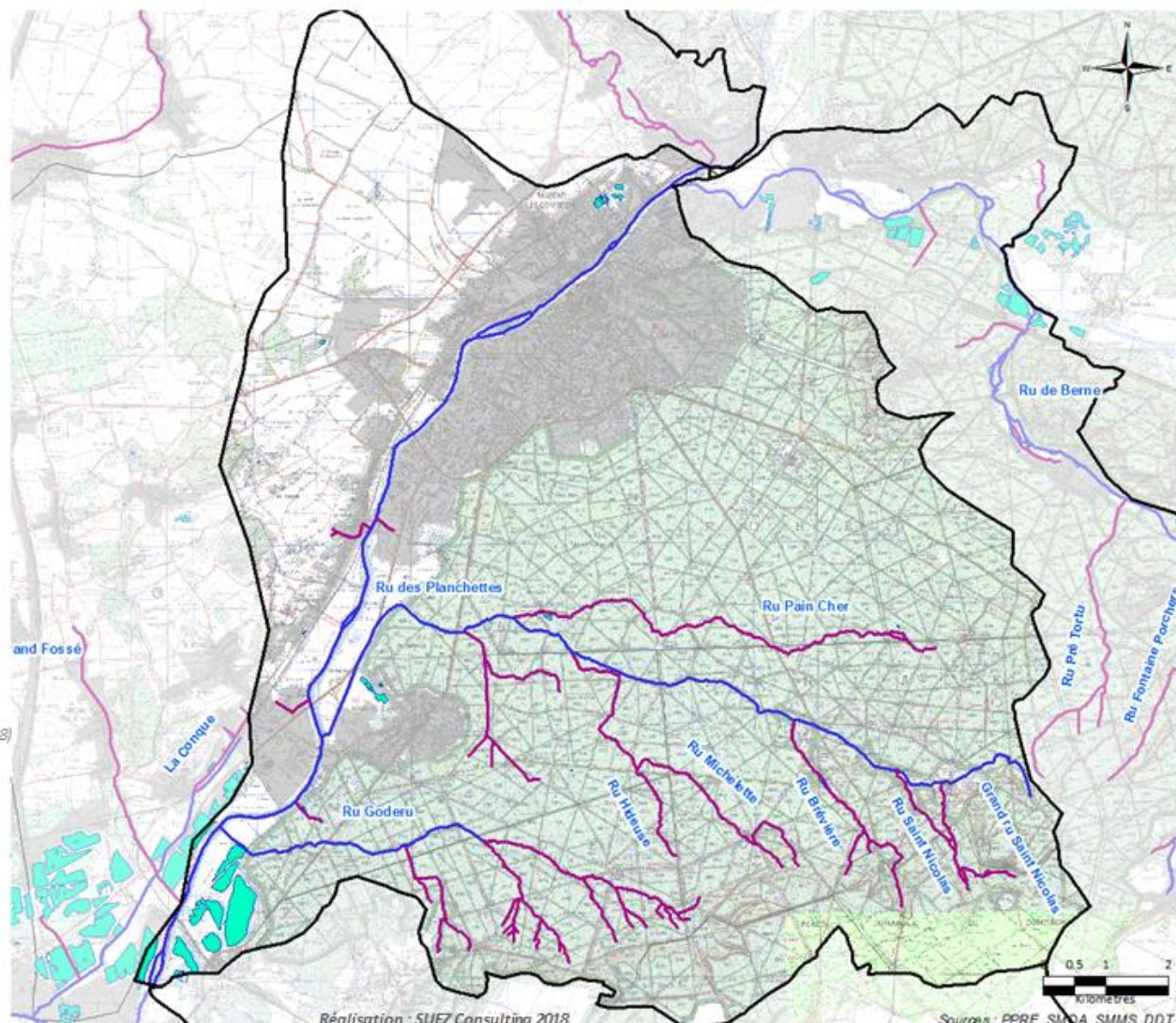


Plans d'eau

EDL / DIAGNOSTIC

PAGD

REGLEMENT



Légende

- Périmètre du SAGE Oise-Aronde (Arrêté préfectoral du 15 mars 2018)
- Réseau hydrographique (DDT 60 : janvier 2018)
- Communes

Catégorie piscicole

Décret n°58-873 du 16 sept. 1958 / Version consolidée au 06 déc. 2018

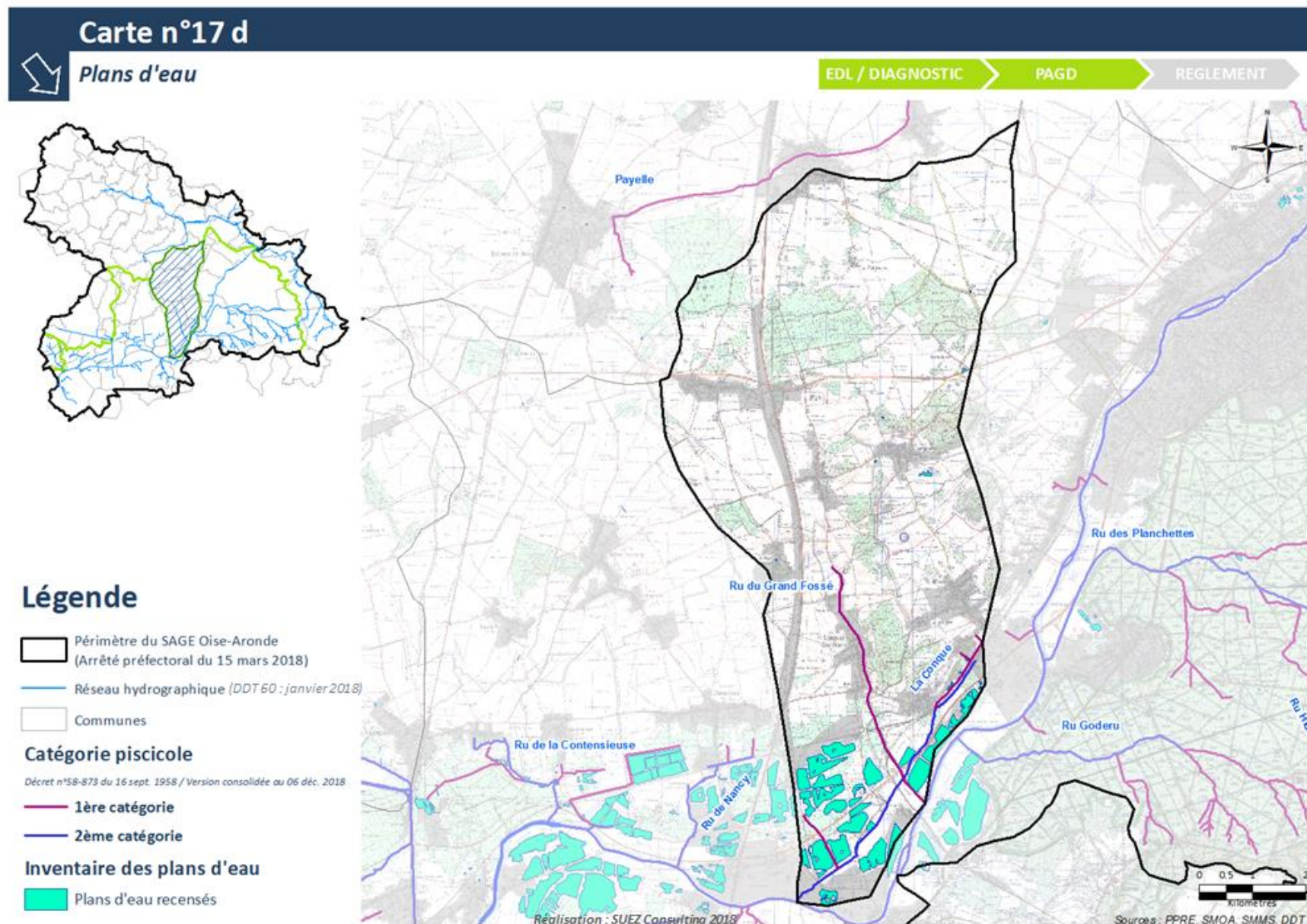
- 1ère catégorie
- 2ème catégorie

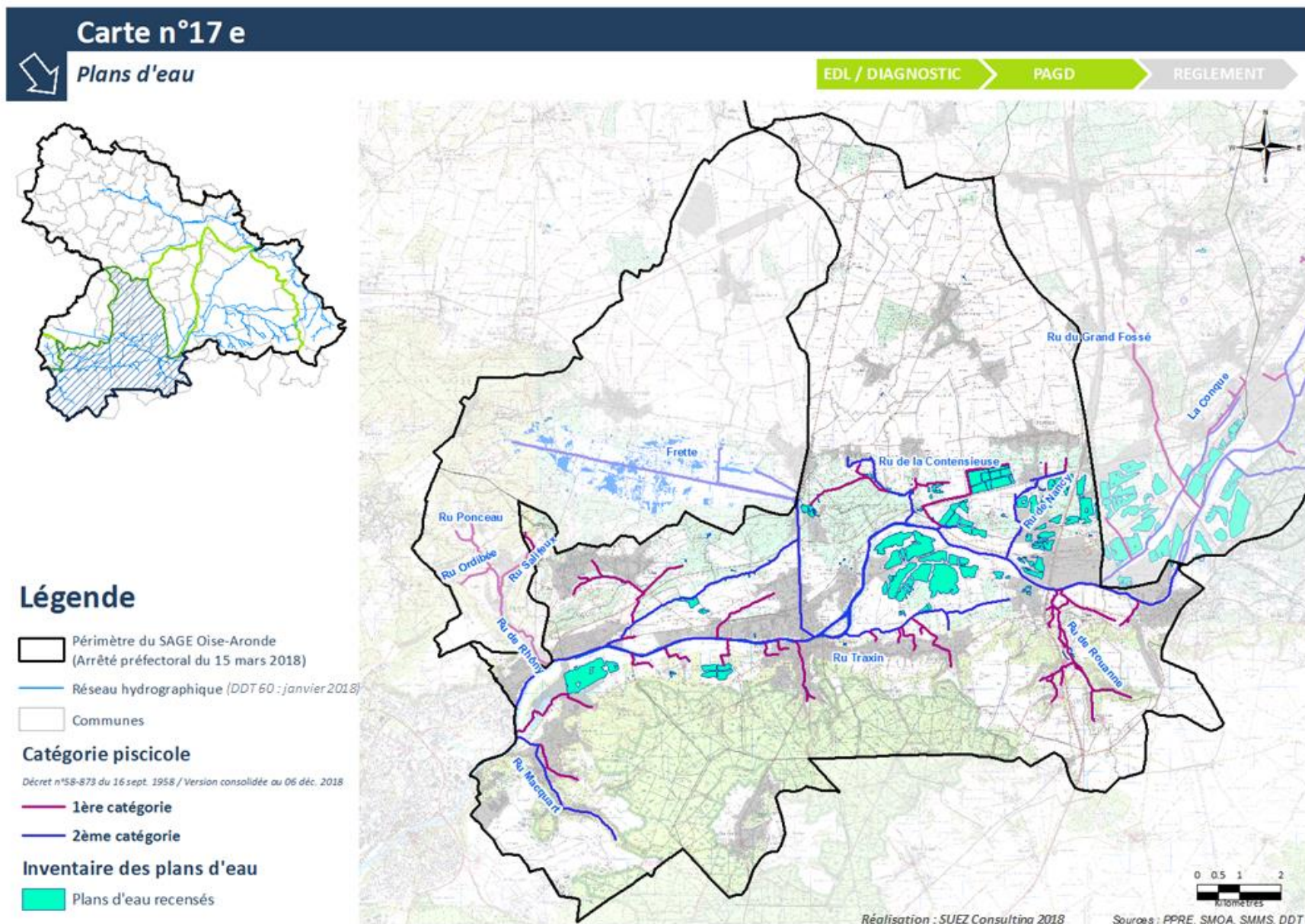
Inventaire des plans d'eau

- Plans d'eau recensés

Réalisation : SUEZ Consulting 2018

Sources : PPRE, SMOA, SMMS, DDT60





Carte n°17 f

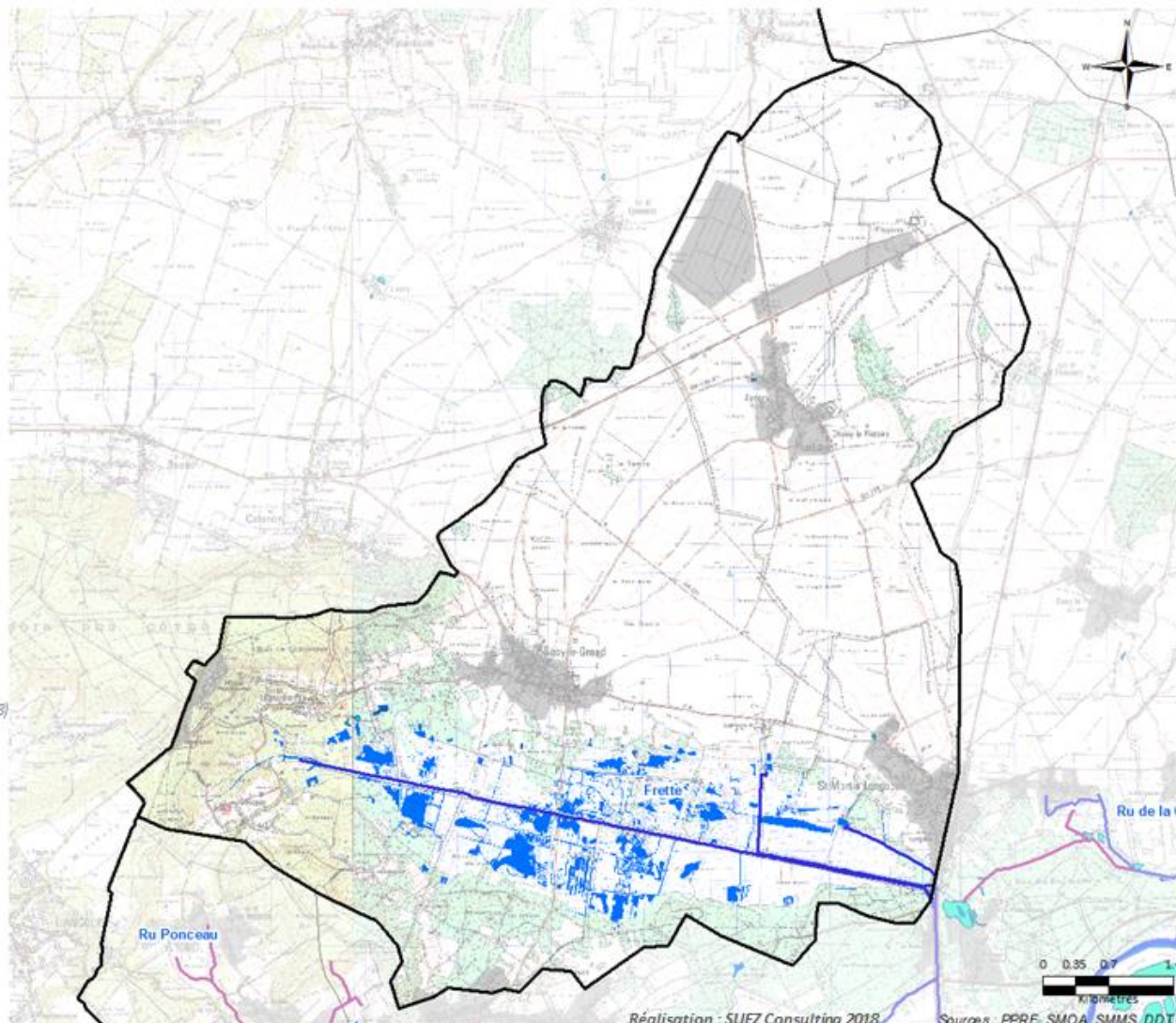


Plans d'eau

EDL / DIAGNOSTIC

PAGD

REGLEMENT

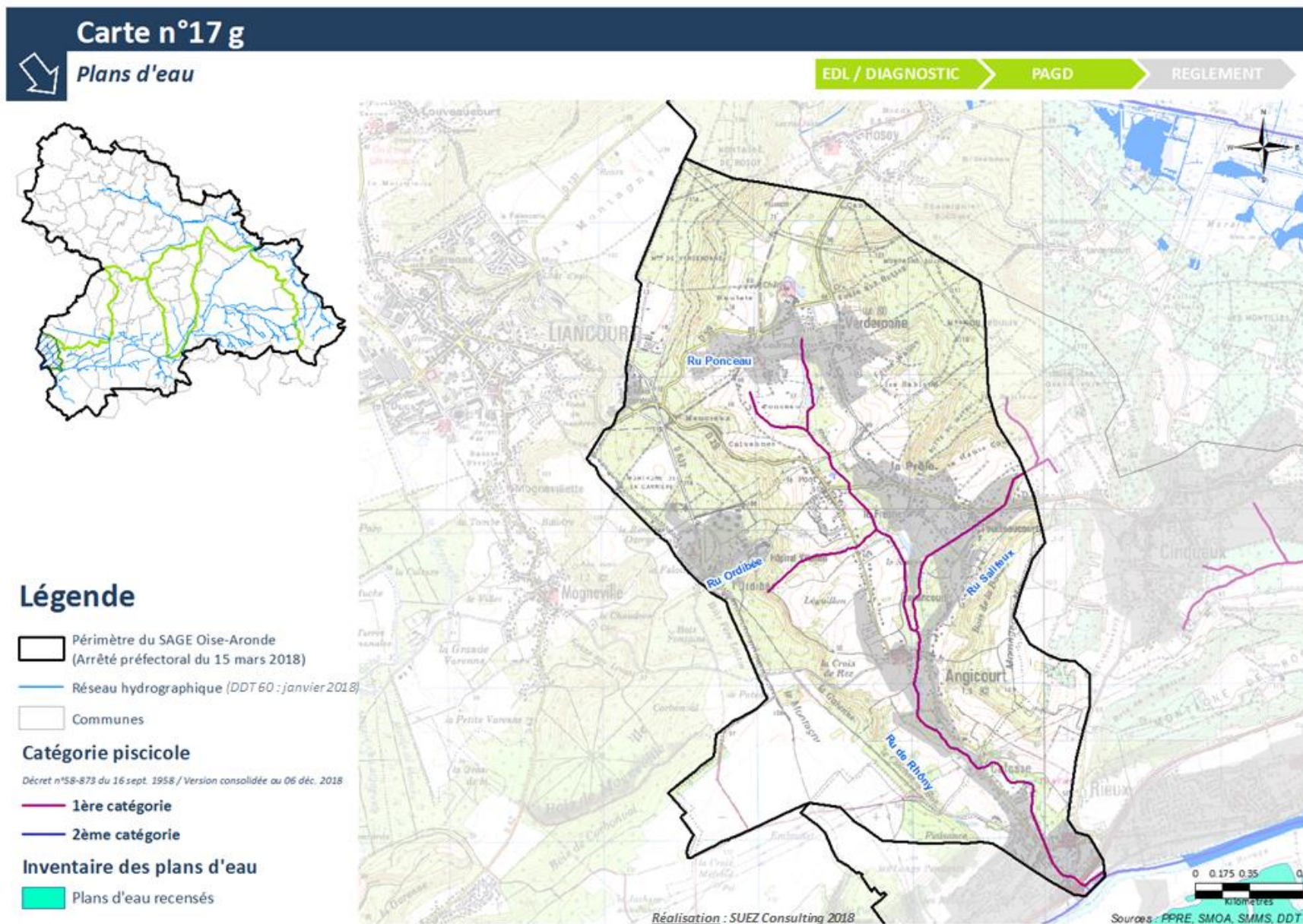


Légende

-  Périmètre du SAGE Oise-Aronde (Arrêté préfectoral du 15 mars 2018)
-  Réseau hydrographique (DDT 60 : janvier 2018)
-  Communes
- Catégorie piscicole**
Décret n°58-873 du 16 sept. 1958 / Version consolidée au 06 déc. 2018
-  1ère catégorie
-  2ème catégorie
- Inventaire des plans d'eau**
-  Plans d'eau recensés
-  Réseau hydraulique du Marais de Sacy

Réalisation : SUEZ Consulting 2018

Sources : PPRE, SMOA, SMMS, DDT60



Carte n°18



Frayères et zones de croissance ou d'alimentation de la faune piscicole

EDL / DIAGNOSTIC

PAGD

REGLEMENT

Légende

Périmètre du SAGE Oise-Aronde (Arrêté préfectoral du 15 mars 2018)

Communes

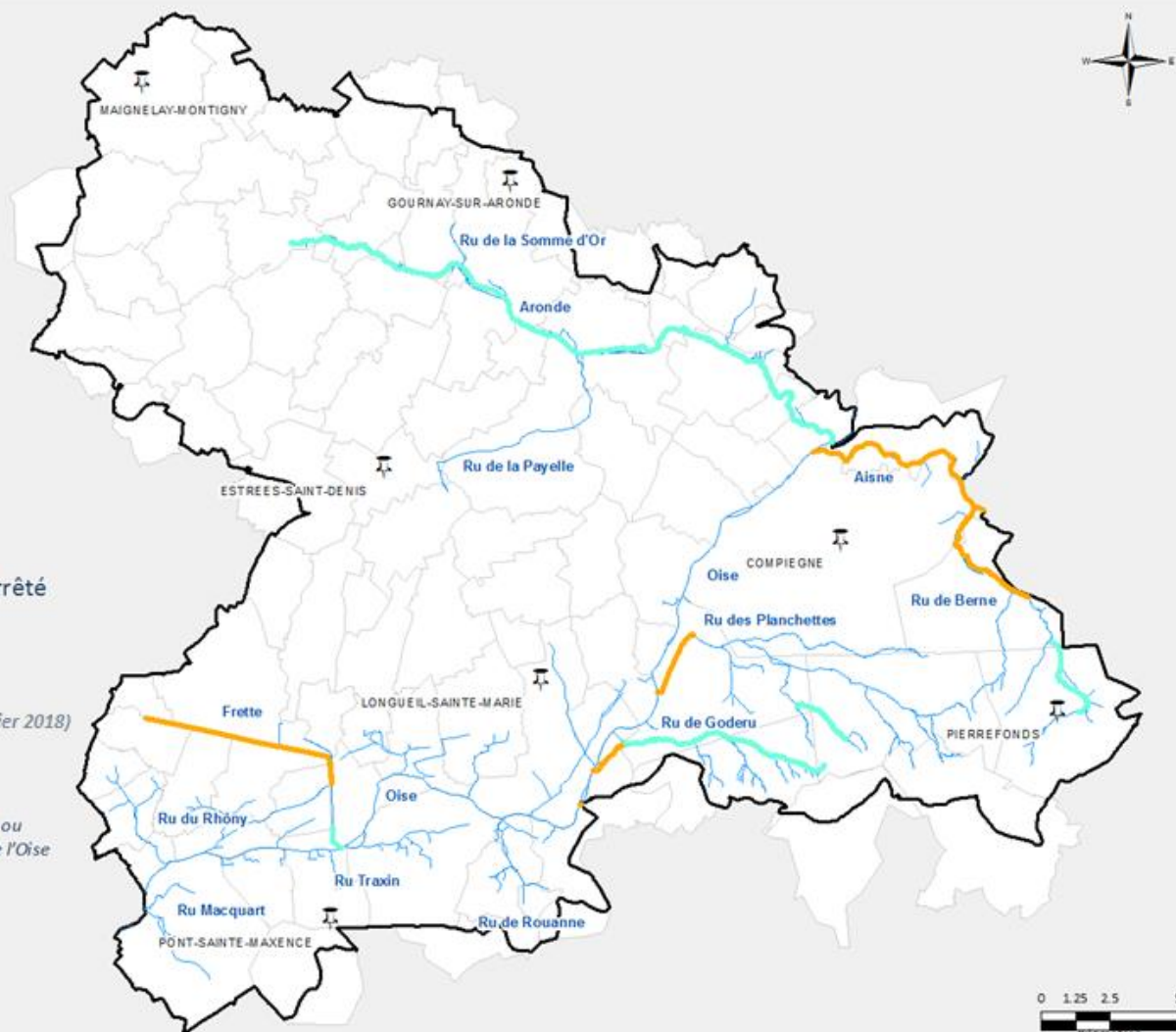
Réseau hydrographique (DDT 60 : janvier 2018)

Délimitation des frayères

Arrêté fixant la liste des frayères et des zones de croissance ou d'alimentation de la faune piscicole dans le département de l'Oise du 17 décembre 2012

Espèces dites de 1ère catégorie piscicole (Liste 1)

Espèces dites de 2ème catégorie piscicole (Liste 2)



Réalisation : SUEZ Consulting 2018

Sources : SMOA, DDT 60

Carte n°19



Aléa coulées de boue

EDL / DIAGNOSTIC

PAGD

REGLEMENT



Lutte contre le ruissellement :

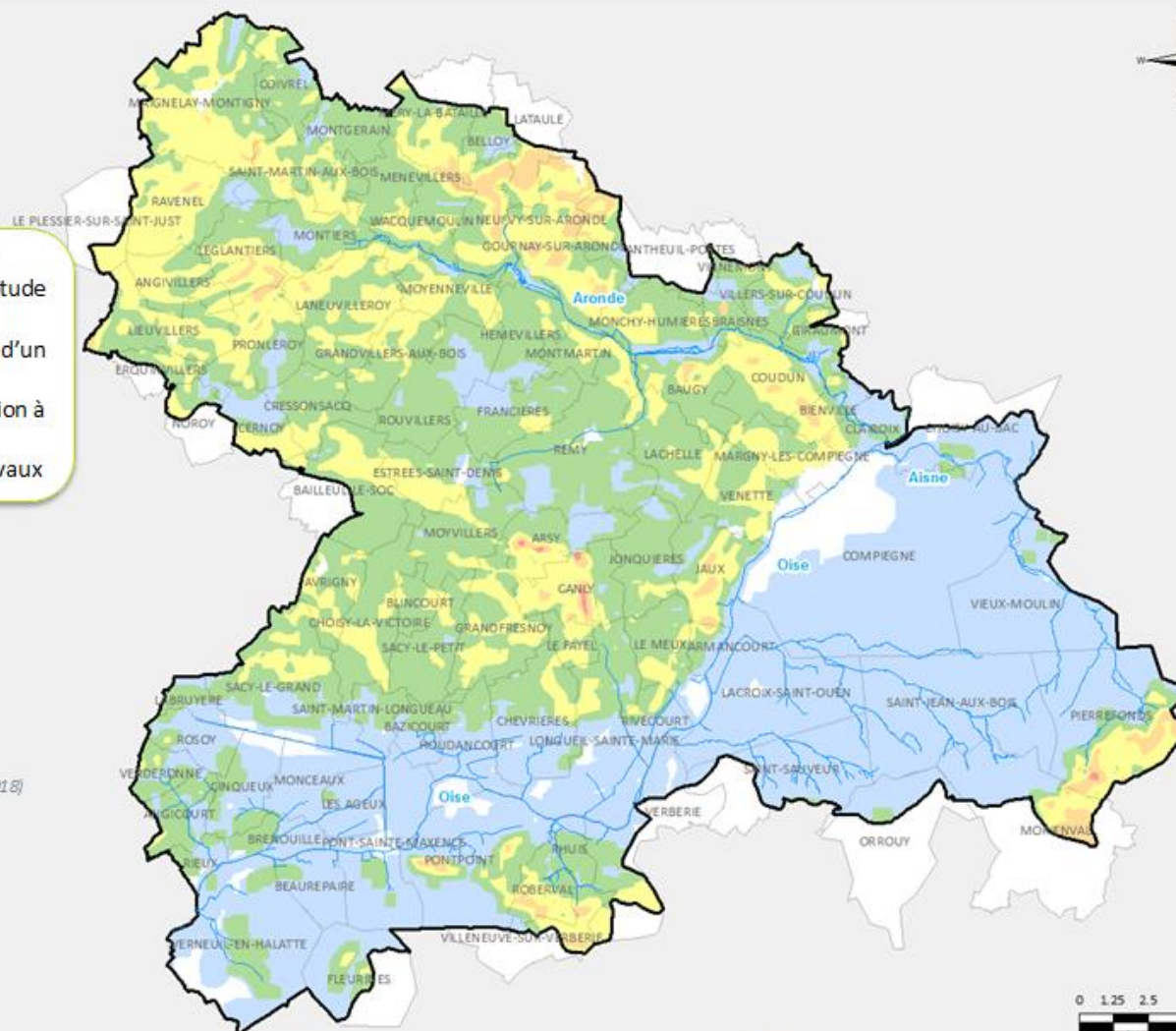
- ❖ 13 communes ont réalisé une étude hydraulique
- ❖ 11 communes disposent d'un zonage pluvial
- ❖ 6 communes prescrivent la gestion à la parcelle dans leur PLU
- ❖ 6 communes ont réalisé des travaux

Légende

- Périmètre du SAGE Oise-Aronde (Arrêté préfectoral du 15 mars 2018)
- Communes
- Réseau hydrographique (DDT 60 : janvier 2018)

Aléa coulées de boue

- Sensibilité faible à nulle
- Sensibilité faible
- Sensibilité moyenne
- Sensibilité forte
- Sensibilité très forte



Réalisation : SUEZ Consulting 2018

Sources : DDT 60, ARNM de l'Oise 2007

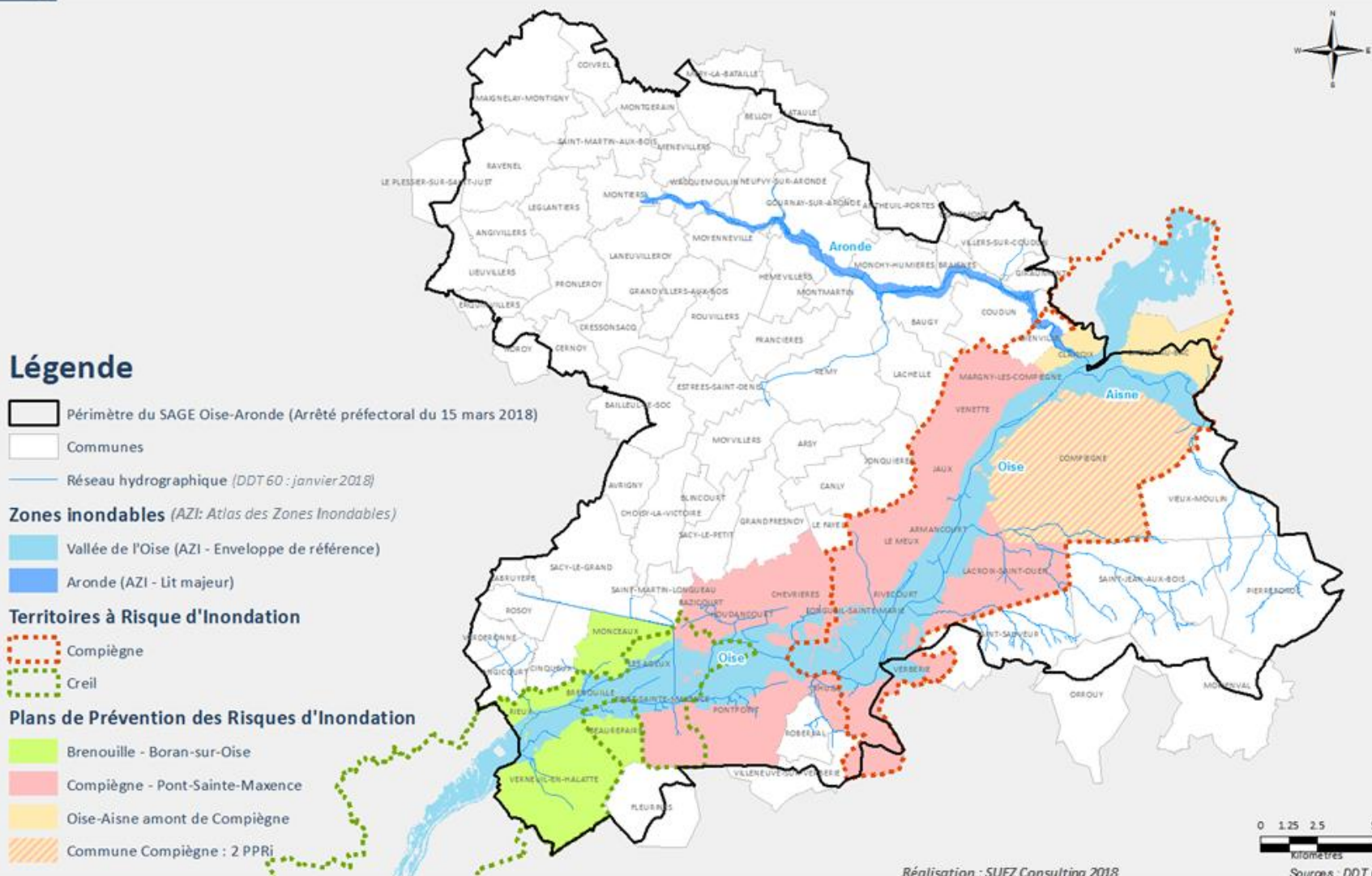
Carte n°20

Risques d'inondation par débordement de cours d'eau

EDL / DIAGNOSTIC

PAGD

REGLEMENT



Carte n°21 a

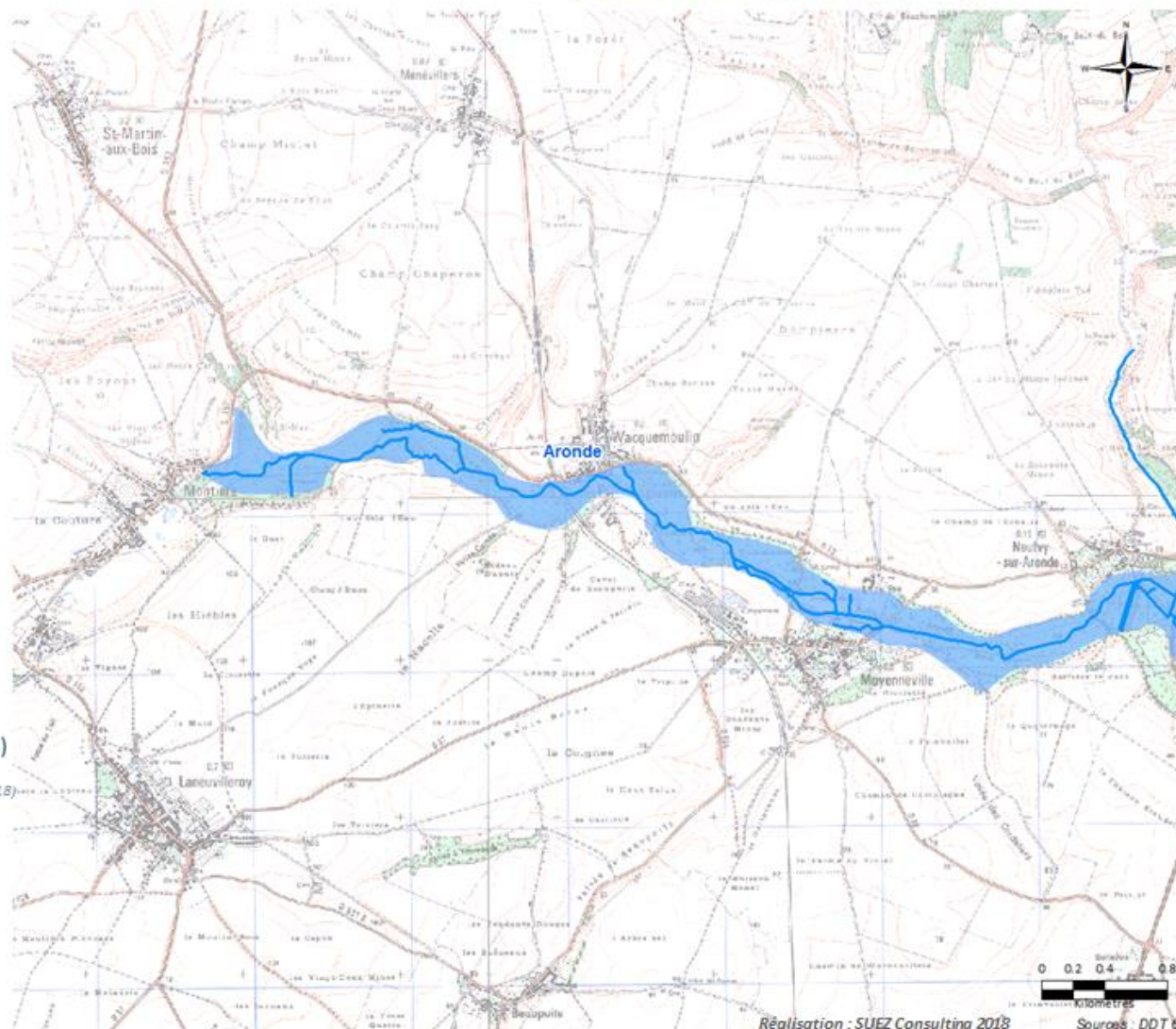


Zones inondables

EDL / DIAGNOSTIC

PAGD

REGLEMENT



Légende

Périmètre du SAGE Oise-Aronde (Arrêté préfectoral du 15 mars 2018)

Réseau hydrographique (DDT 60 : janv. 2018)

Zones inondables

Vallée de l'Oise (AZI - Enveloppe de référence)

Aronde (AZI - Lit majeur)

Ouvrages de protection

AZI: Atlas des Zones Inondables

Réalisation : SUEZ Consulting 2018

Source : DDT 60

Carte n°21 b



Zones inondables

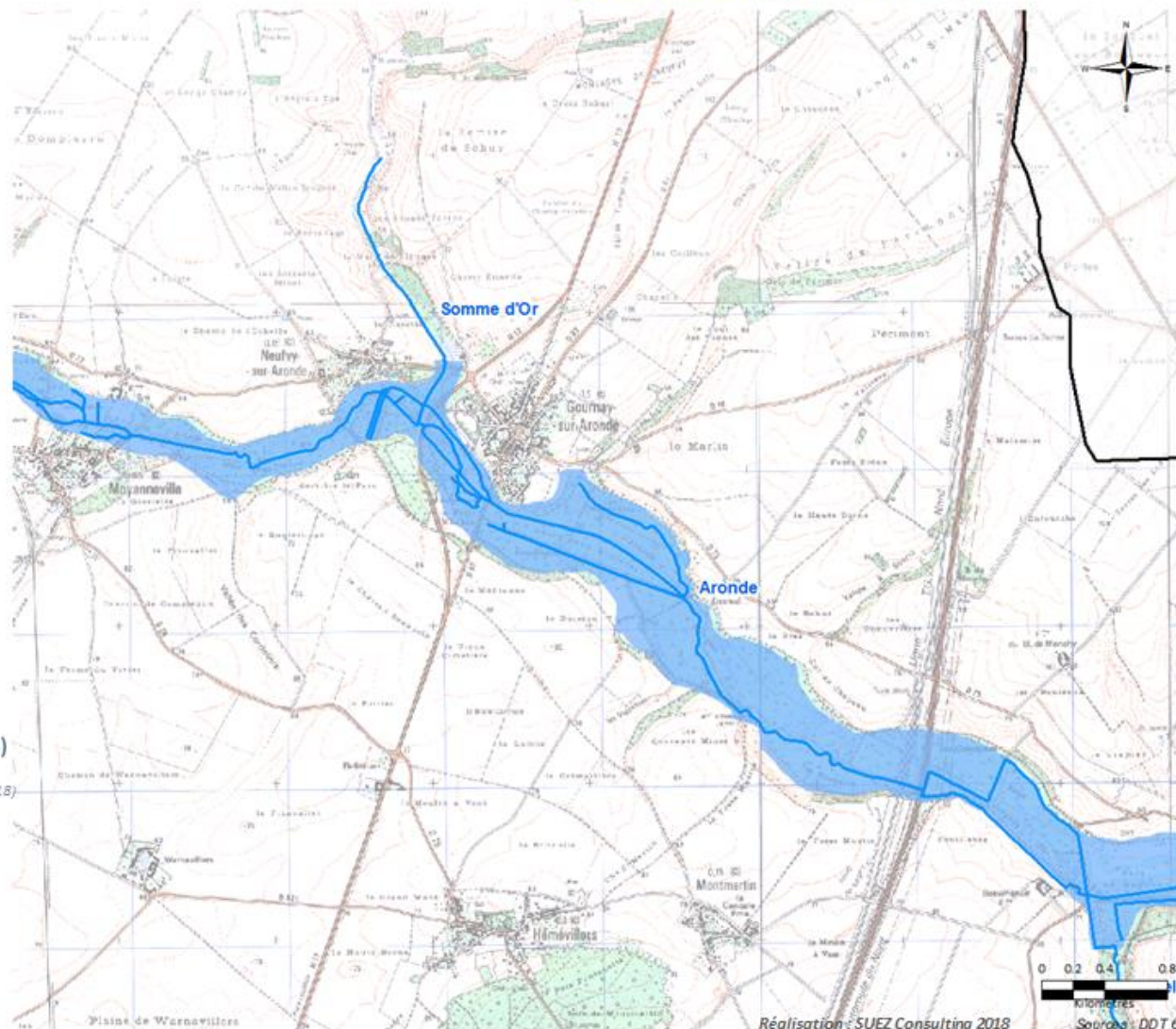


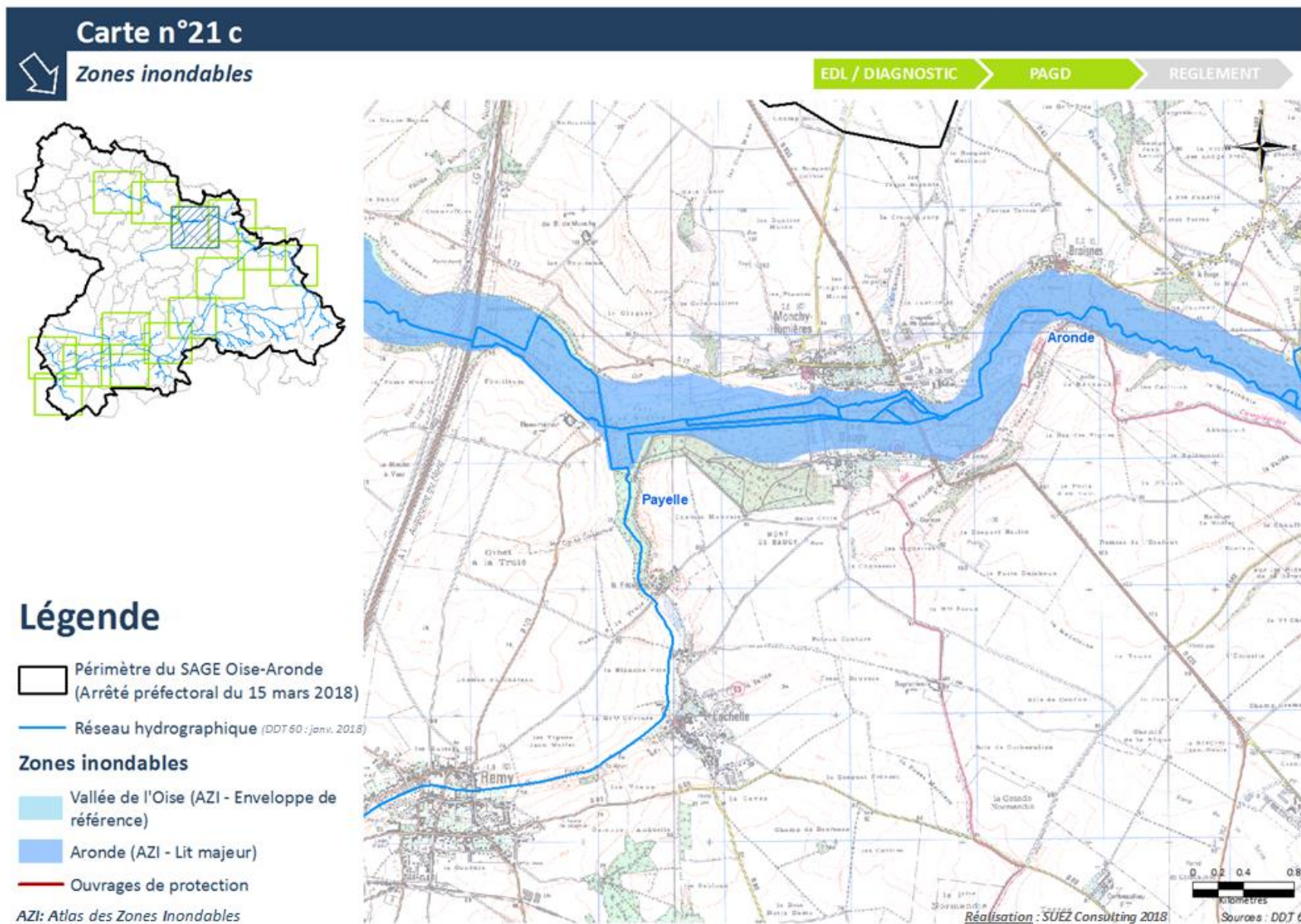
EDL / DIAGNOSTIC → PAGD → REGLEMENT

Légende

-  Périmètre du SAGE Oise-Aronde (Arrêté préfectoral du 15 mars 2018)
-  Réseau hydrographique (DDT 60 : janv. 2018)
- Zones inondables**
-  Vallée de l'Oise (AZI - Enveloppe de référence)
-  Aronde (AZI - Lit majeur)
-  Ouvrages de protection

AZI: Atlas des Zones Inondables





Carte n°21 d

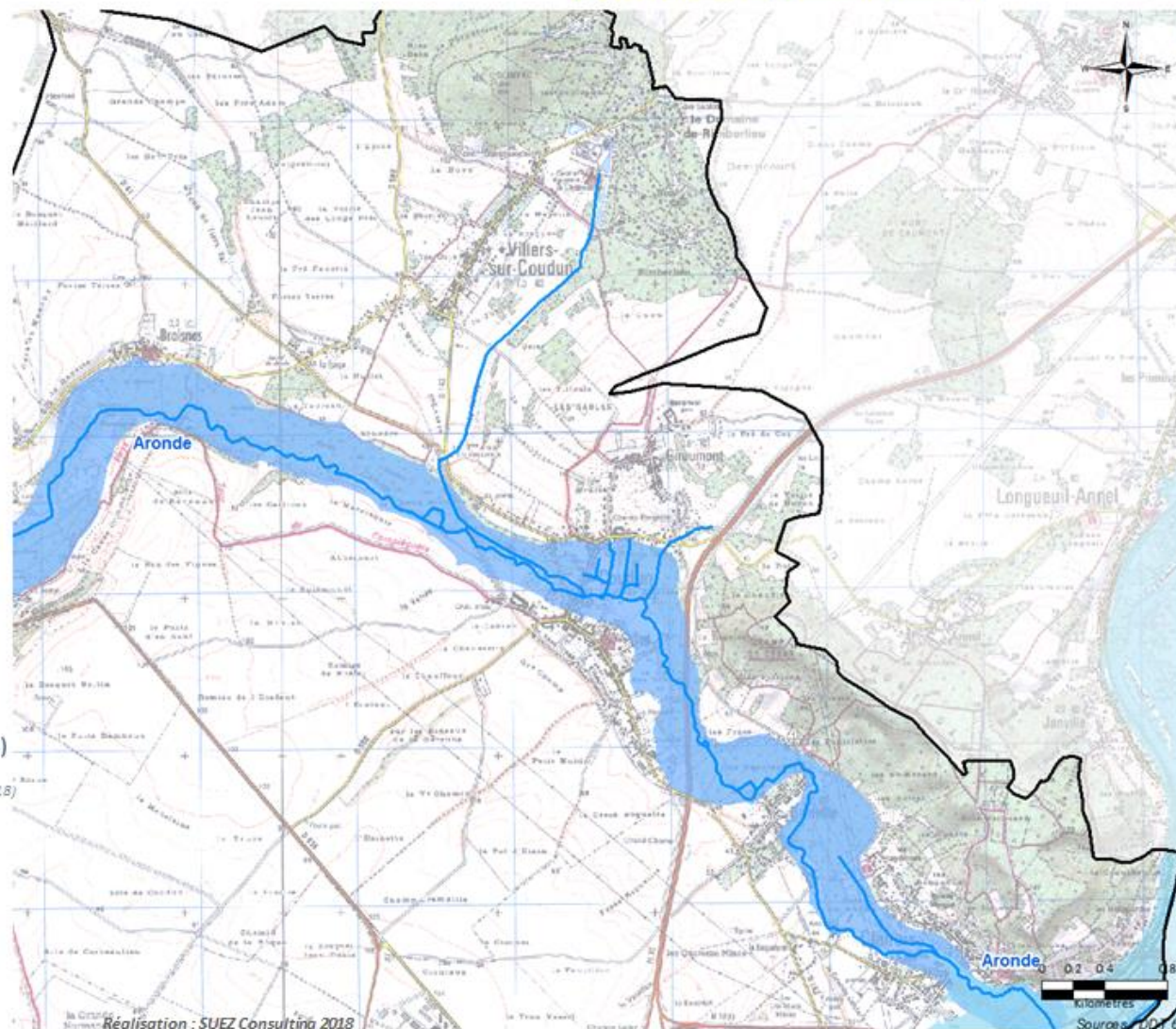


Zones inondables

EDL / DIAGNOSTIC

PAGD

REGLEMENT



Légende

Périmètre du SAGE Oise-Aronde (Arrêté préfectoral du 15 mars 2018)

Réseau hydrographique (DDT 60 : janv. 2018)

Zones inondables

Vallée de l'Oise (AZI - Enveloppe de référence)

Aronde (AZI - Lit majeur)

Ouvrages de protection

AZI: Atlas des Zones Inondables

Réalisation : SUEZ Consulting 2018

Sources : DDT 60

Carte n°21 e

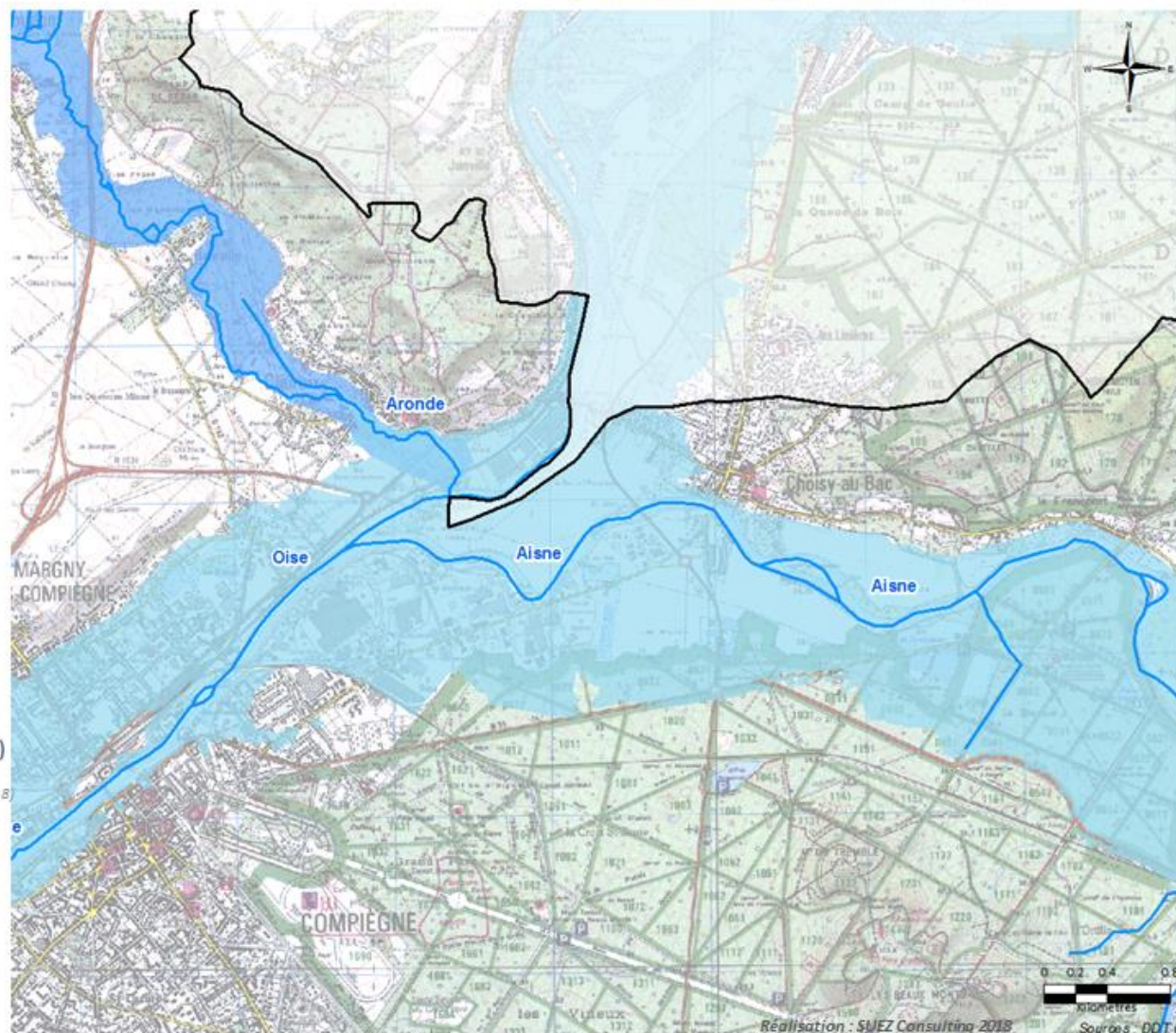


Zones inondables

EDL / DIAGNOSTIC

PAGD

REGLEMENT



Légende

Périmètre du SAGE Oise-Aronde (Arrêté préfectoral du 15 mars 2018)

Réseau hydrographique (DDT60 : janv. 2018)

Zones inondables

Vallée de l'Oise (AZI - Enveloppe de référence)

Aronde (AZI - Lit majeur)

Ouvrages de protection

AZI: Atlas des Zones Inondables

Réalisation : SUEZ Consulting 2018 Source : DDT 60

Carte n°21 f

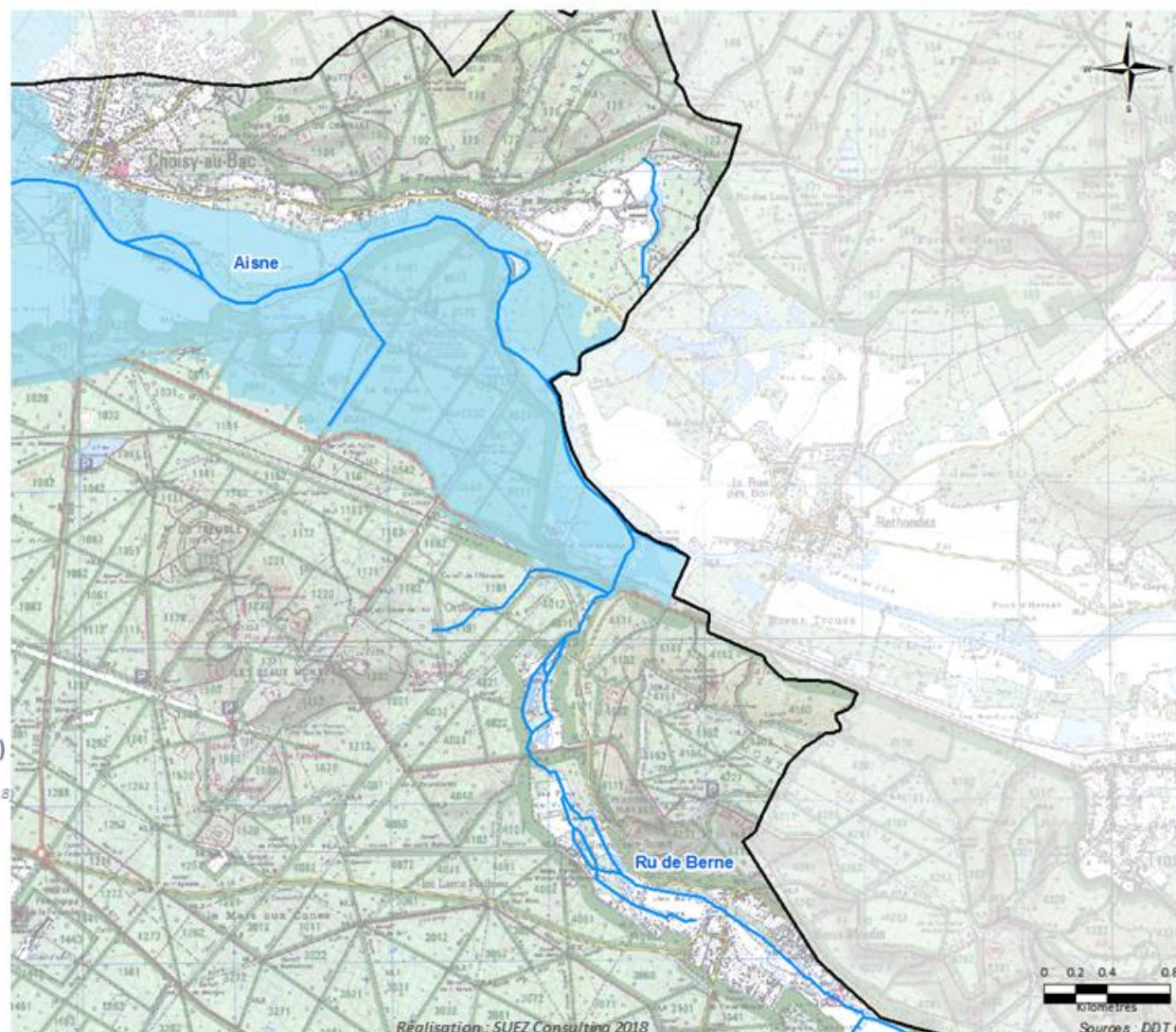


Zones inondables

EDL / DIAGNOSTIC

PAGD

REGLEMENT



Légende

Périmètre du SAGE Oise-Aronde (Arrêté préfectoral du 15 mars 2018)

Réseau hydrographique (DDT 60 : janv. 2018)

Zones inondables

Vallée de l'Oise (AZI - Enveloppe de référence)

Aronde (AZI - Lit majeur)

Ouvrages de protection

AZI: Atlas des Zones Inondables

Réalisation : SUEZ Consulting 2018

Source s : DDT 60

Carte n°21 g



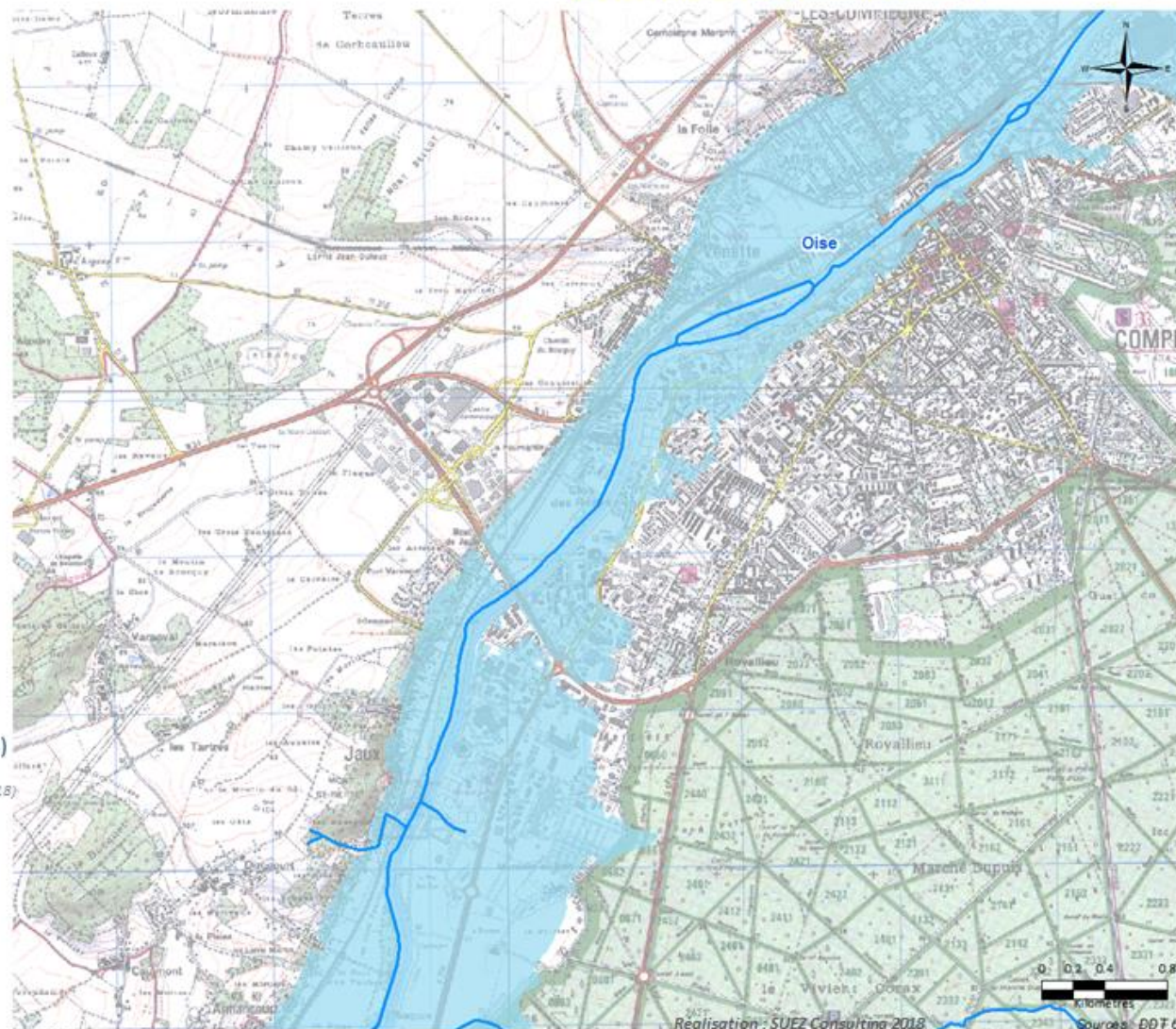
Zones inondables



EDL / DIAGNOSTIC

PAGD

REGLEMENT



Légende

Périmètre du SAGE Oise-Aronde (Arrêté préfectoral du 15 mars 2018)

Réseau hydrographique (DDT 60 : janv. 2018)

Zones inondables

Vallée de l'Oise (AZI - Enveloppe de référence)

Aronde (AZI - Lit majeur)

Ouvrages de protection

AZI: Atlas des Zones Inondables

Carte n°21 h



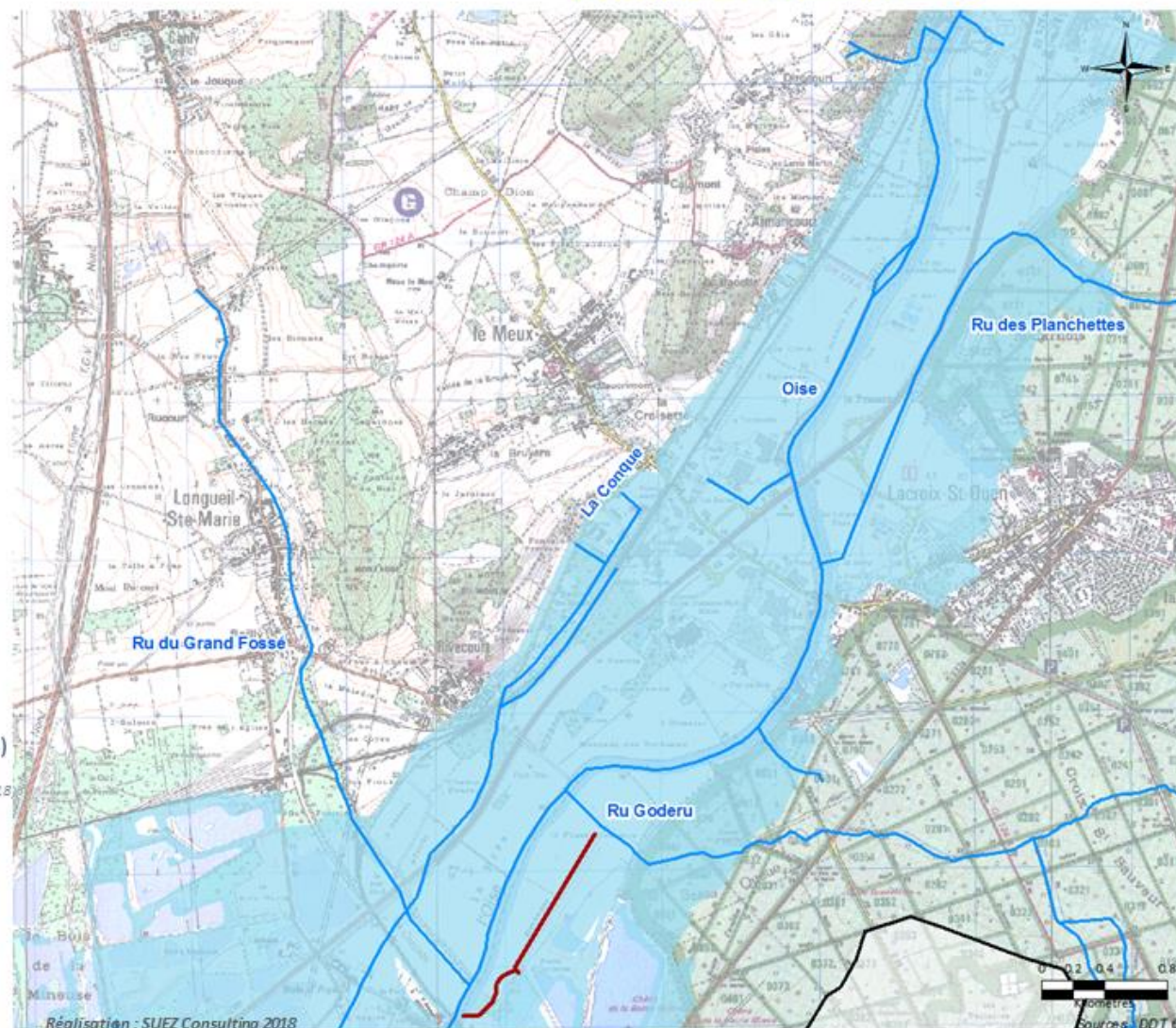
Zones inondables



EDL / DIAGNOSTIC

PAGD

REGLEMENT



Légende

Périmètre du SAGE Oise-Aronde (Arrêté préfectoral du 15 mars 2018)

Réseau hydrographique (DDT 60 : janv. 2018)

Zones inondables

Vallée de l'Oise (AZI - Enveloppe de référence)

Aronde (AZI - Lit majeur)

Ouvrages de protection

AZI: Atlas des Zones Inondables

Réalisation : SUEZ Consulting 2018

Sources : DDT 60

Carte n°21 i



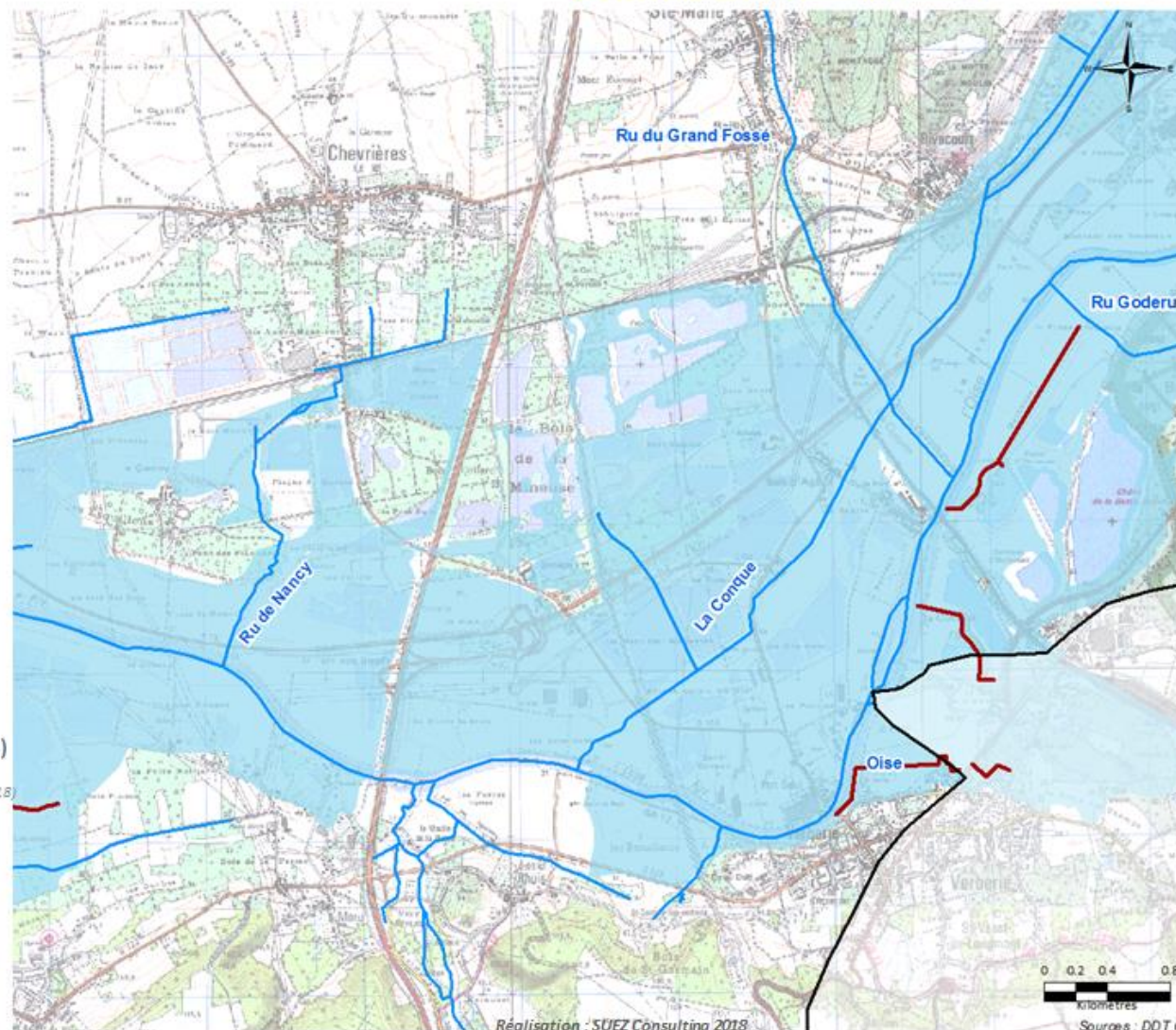
Zones inondables



EDL / DIAGNOSTIC

PAGD

REGLEMENT



Légende

Périmètre du SAGE Oise-Aronde (Arrêté préfectoral du 15 mars 2018)

Réseau hydrographique (DDT 60 : janv. 2018)

Zones inondables

Vallée de l'Oise (AZI - Enveloppe de référence)

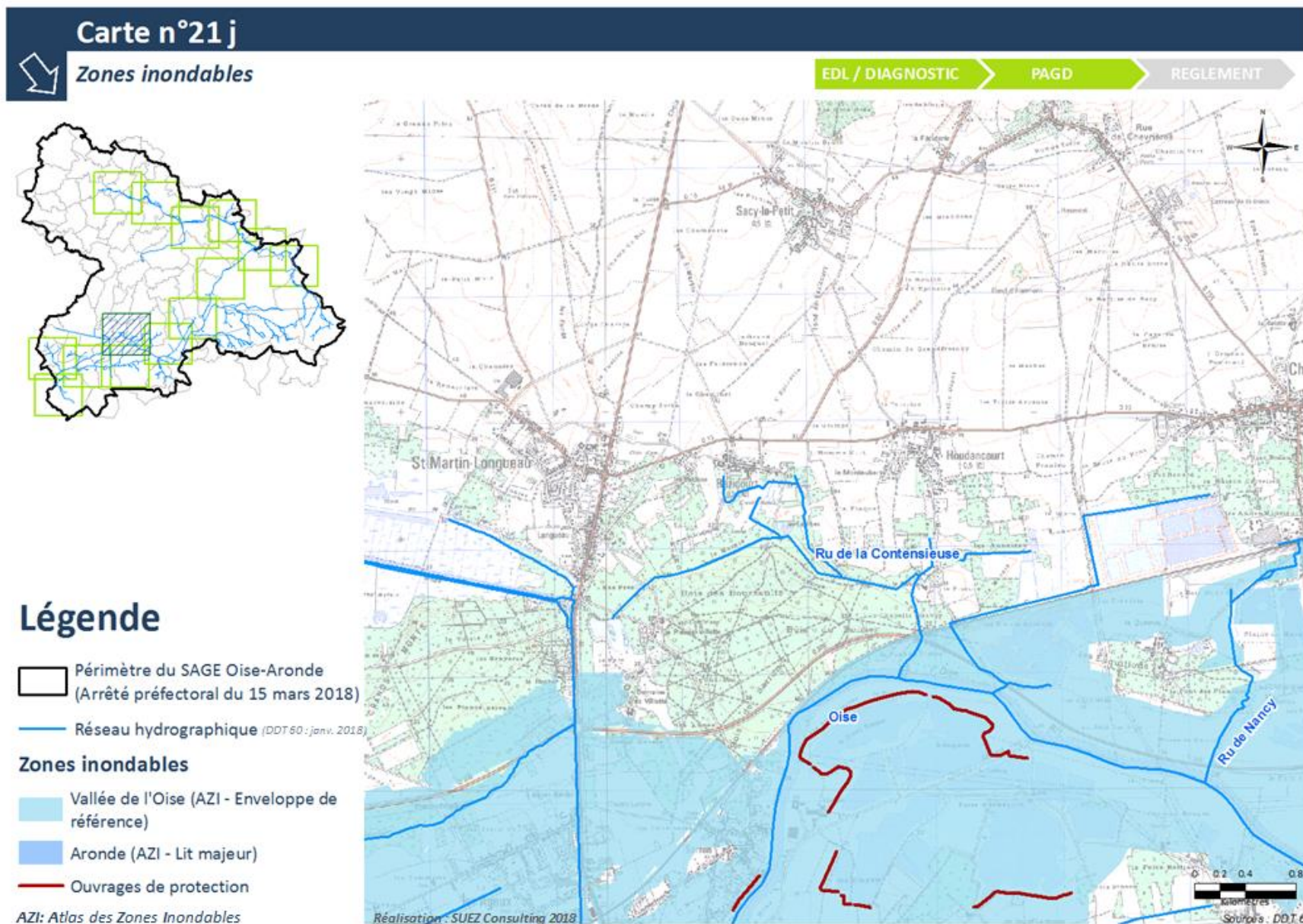
Aronde (AZI - Lit majeur)

Ouvrages de protection

AZI: Atlas des Zones Inondables

Réalisation : SUEZ Consulting 2018

Sources : DDT 60



Carte n°21 k



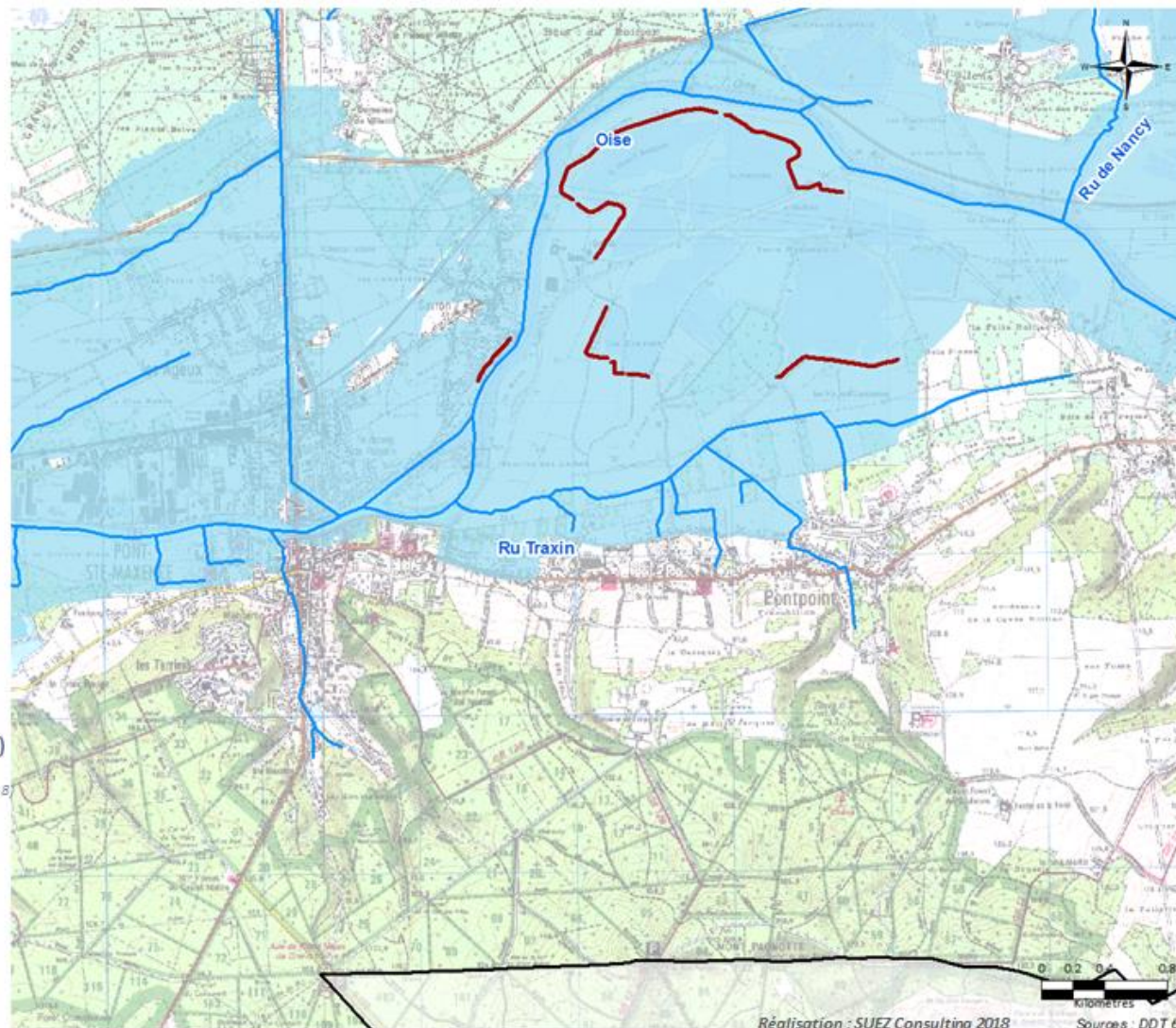
Zones inondables



EDL / DIAGNOSTIC

PAGD

REGLEMENT



Légende

Périmètre du SAGE Oise-Aronde
(Arrêté préfectoral du 15 mars 2018)

Réseau hydrographique (DDT 60 : janv. 2018)

Zones inondables

Vallée de l'Oise (AZI - Enveloppe de référence)

Aronde (AZI - Lit majeur)

Ouvrages de protection

AZI: Atlas des Zones Inondables

Réalisation : SUEZ Consulting 2018

Sources : DDT 60

Carte n°21 I



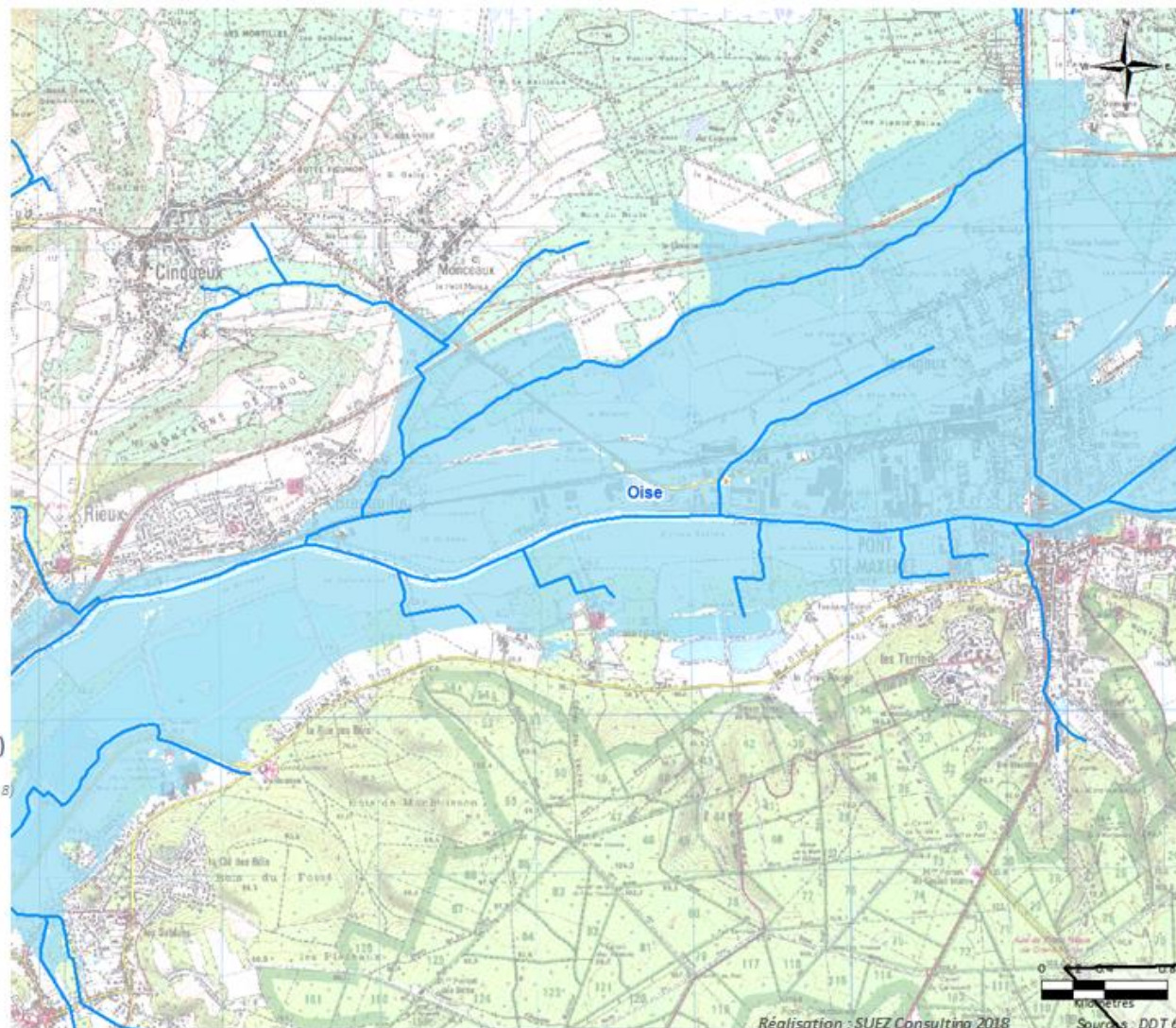
Zones inondables



EDL / DIAGNOSTIC

PAGD

REGLEMENT



Légende

Périmètre du SAGE Oise-Aronde (Arrêté préfectoral du 15 mars 2018)

Réseau hydrographique (DDT 60 : janv. 2018)

Zones inondables

Vallée de l'Oise (AZI - Enveloppe de référence)

Aronde (AZI - Lit majeur)

Ouvrages de protection

AZI: Atlas des Zones Inondables

Réalisation : SUEZ Consulting 2018

Source : DDT 60

Carte n°21 m



Zones inondables



EDL / DIAGNOSTIC

PAGD

REGLEMENT

Légende

Périmètre du SAGE Oise-Aronde
(Arrêté préfectoral du 15 mars 2018)

Réseau hydrographique (DDT 60 : janv. 2018)

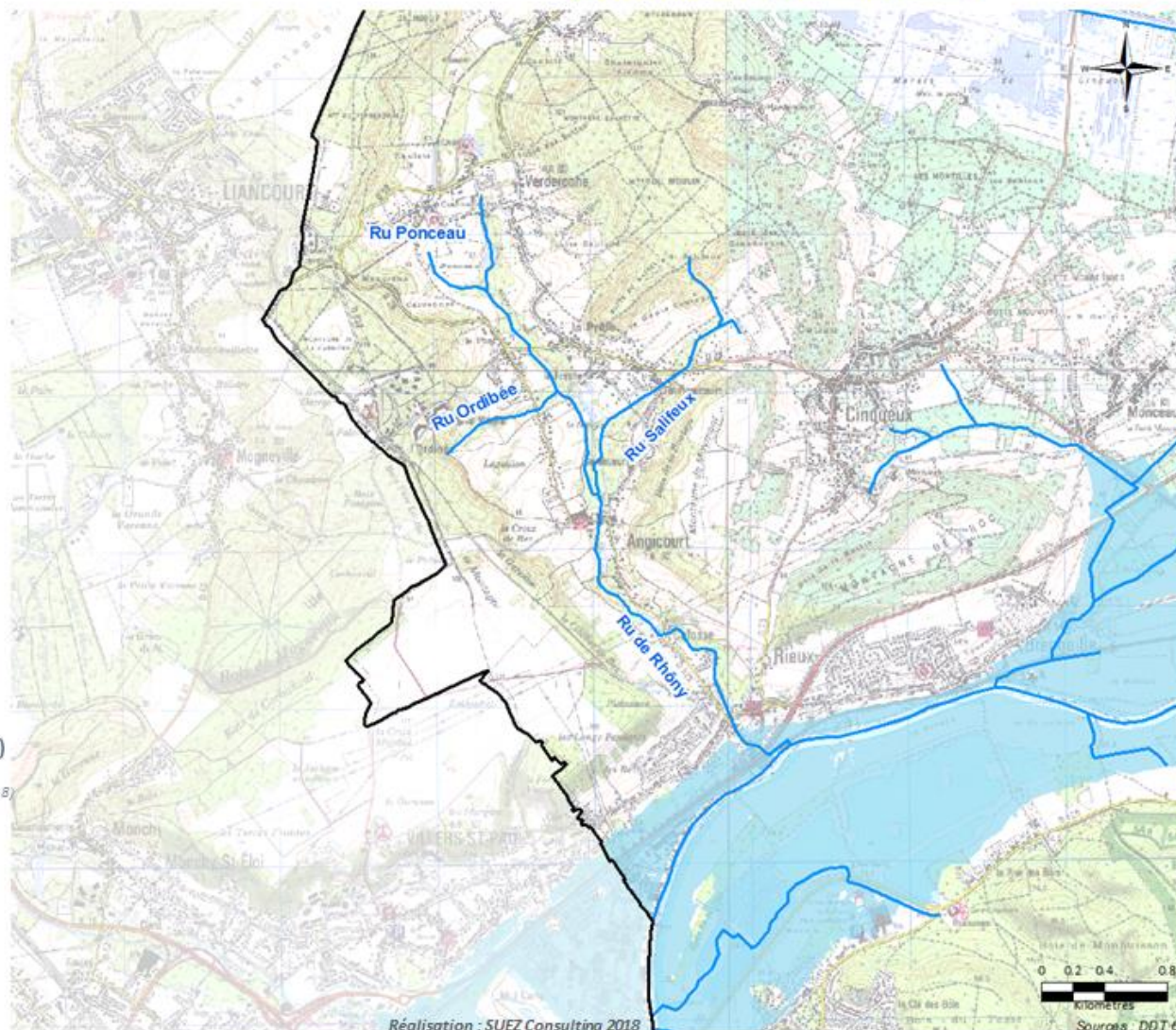
Zones inondables

Vallée de l'Oise (AZI - Enveloppe de référence)

Aronde (AZI - Lit majeur)

Ouvrages de protection

AZI: Atlas des Zones Inondables



Réalisation : SUEZ Consulting 2018

Sources : DDT 60

Carte n°21 n



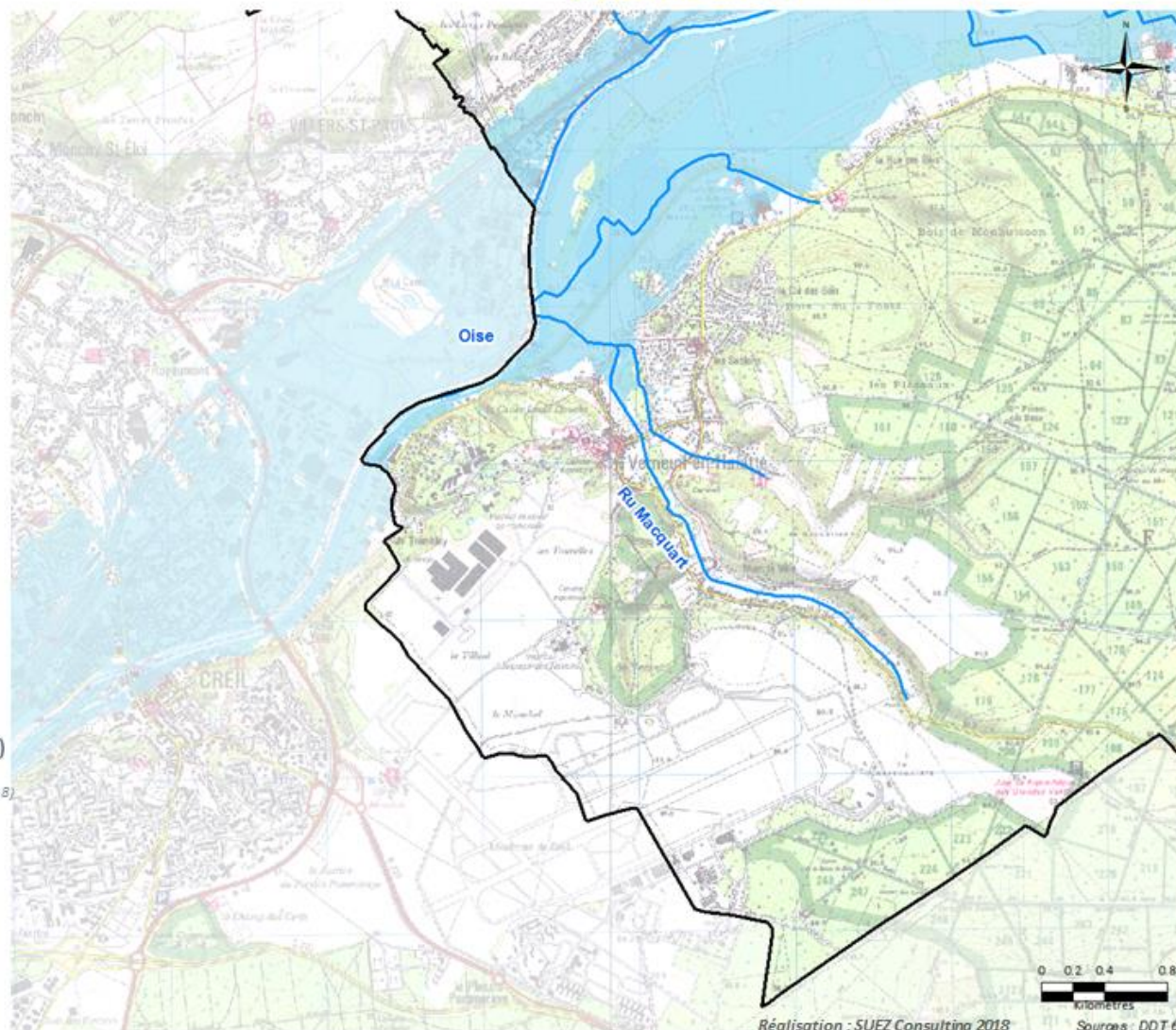
Zones inondables



EDL / DIAGNOSTIC

PAGD

REGLEMENT



Légende

Périmètre du SAGE Oise-Aronde (Arrêté préfectoral du 15 mars 2018)

Réseau hydrographique (DDT 60 : janv. 2018)

Zones inondables

Vallée de l'Oise (AZI - Enveloppe de référence)

Aronde (AZI - Lit majeur)

Ouvrages de protection

AZI: Atlas des Zones Inondables

Réalisation : SUEZ Consulting 2018

Sources : DDT 60