ANNEXE 8 : CARTES ETAT INITIAL PAYSAGE

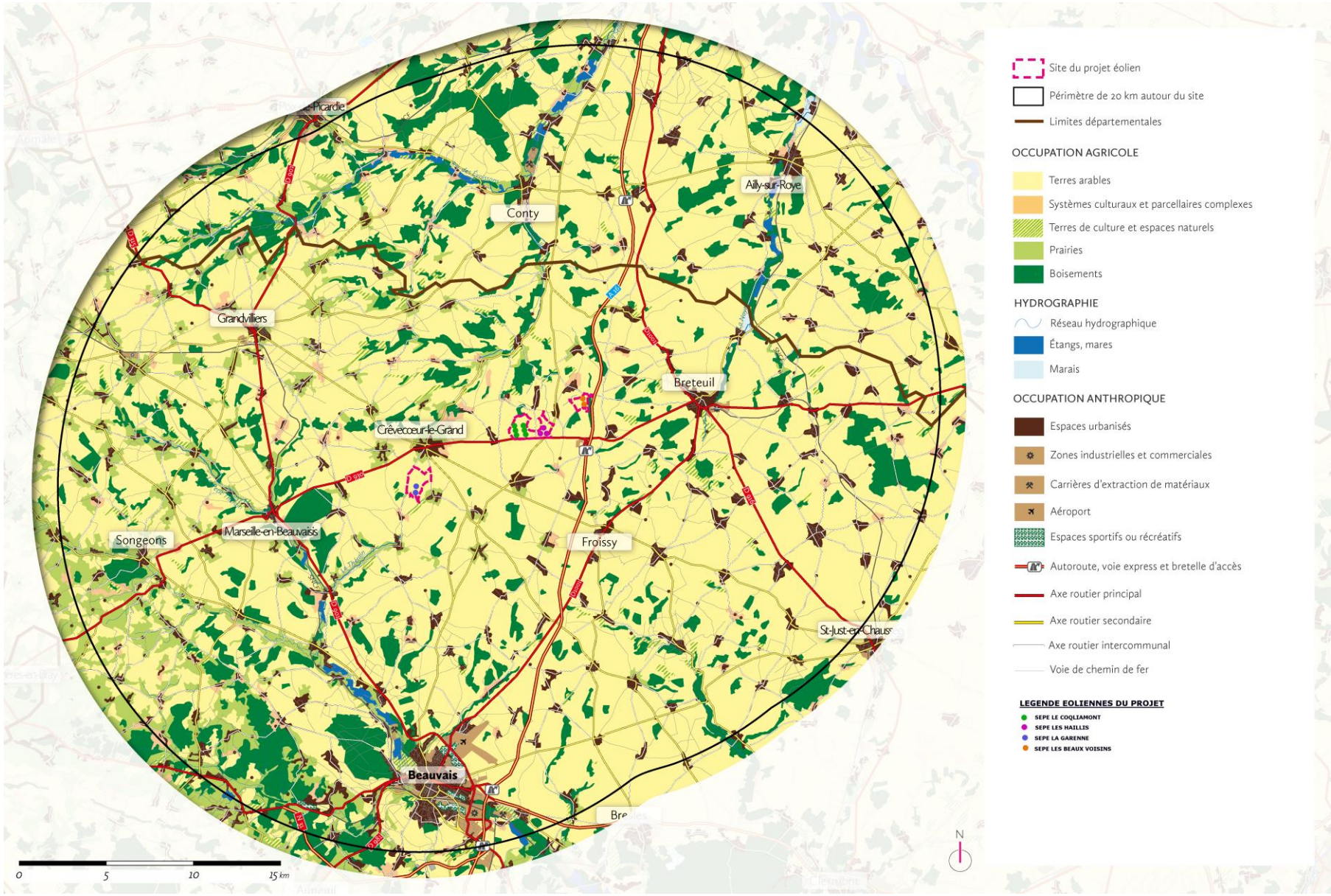

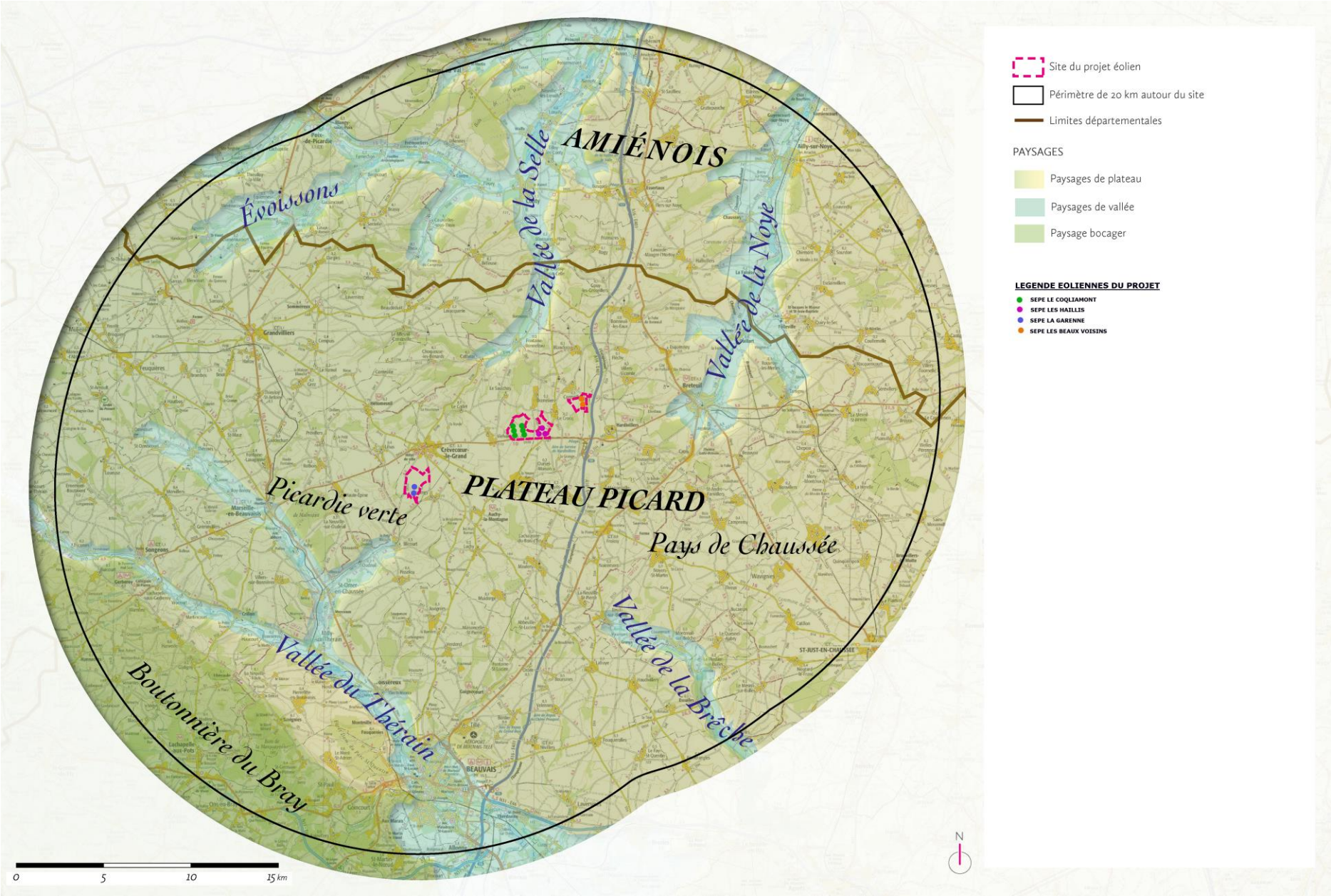
Site du projet éolien
Périmètre de 20 km autour du site
Limites départementales
PAYSAGES
Paysages de plateau
Paysages de vallée
Paysage bocager
LEGENDE EOLIENNES DU PROJET
SEPE LE COQLIAMONT
SEPE LES HAILLIS
SEPE LA GARENNE
SEPE LES BEAUX VOISINS
AMIÉNOIS
Évoissons
Vallée de la Selle
Vallée de la Noye
PLATEAU PICARD
Picardie verte
Pays de Chaussée
Vallée du Thérain
Vallée de la Brèche
Boutonnière du Bray
BEAUVAIS
0
5
10
15 km
N

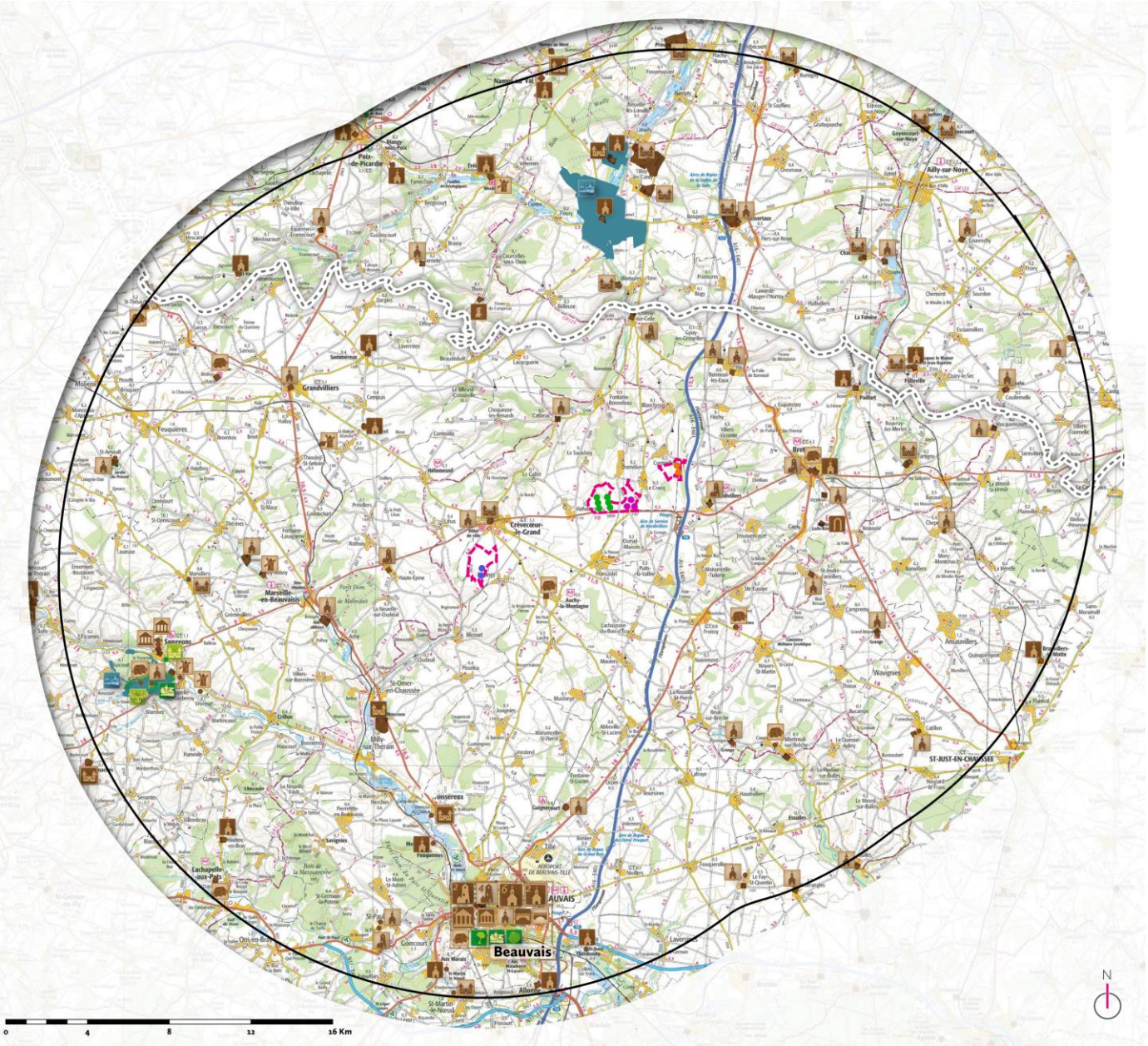

Site du projet éolien

Périmètre de 20 km autour du site

Limites départementales

MONUMENTS HISTORIQUES

inscrit - **classé** - **classé et inscrit**

- Patrimoine religieux
  Église, chapelle, prieuré, abbaye, cathédrale, cloître de cathédrale, collégiale
- Châteaux et domaines
  Château, château et ferme, demeure, manoir)
- Patrimoine civil et urbain
  Maison, immeuble, maison natale d'une personne célèbre, boutique, tour, bureau des pauvres
- Monuments de l'antiquité
  Grand théâtre antique
- Petit patrimoine
  Calvaire
- Monuments publics
  Mairie, hôtel de ville, halle, cimetière, maladrerie
- Patrimoine agricole et artisanal
  Forge, entrepôt à vin, pressoir, ferme, fours
- Moulins
  Moulin

SITES

inscrit - **classé**

- *Arbre (monument naturel)*
- *Gisement fossilifère (monument naturel)*
- *Place, promenade plantée (site urbain)*
- *Château (parc et jardin)*
- *Grand ensemble paysager*

Zone de protection du patrimoine architectural, urbanistique et paysager (ZPPAUP)

LEGENDE EOLIENNES DU PROJET

- SEPE LE COQLIAMONT
- SEPE LES HAILLIS
- SEPE LA GARENNE
- SEPE LES BEAUX VOISINS

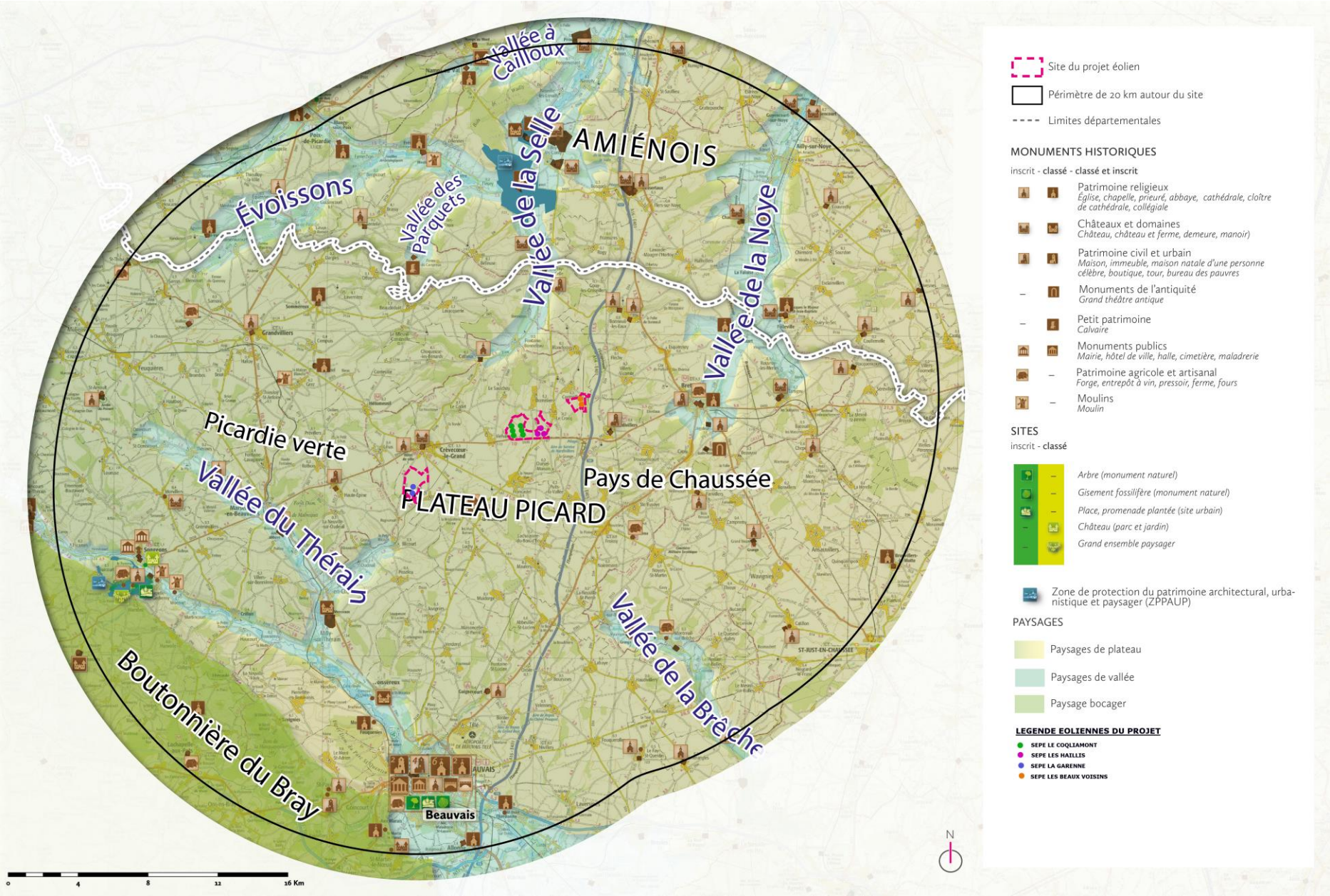
Vallée à Cailloux
AMIÉNOIS
Évoissons
Vallée des parquets
Vallée de la Selle
Vallée de la Noye
Picardie verte
Vallée du Thérain
PLATEAU PICARD
Pays de Chaussée
Vallée de la Brêche
Boutonnière du Bray
Beauvais
0 4 8 12 16 Km
N
Site du projet éolien
Périmètre de 20 km autour du site
Limites départementales
MONUMENTS HISTORIQUES
inscrit - classé - classé et inscrit
Patrimoine religieux
Église, chapelle, prieuré, abbaye, cathédrale, cloître de cathédrale, collégiale
Châteaux et domaines
Château, château et ferme, demeure, manoir)
Patrimoine civil et urbain
Maison, immeuble, maison natale d'une personne célèbre, boutique, tour, bureau des pauvres
Monuments de l'antiquité
Grand théâtre antique
Petit patrimoine
Calvaire
Monuments publics
Mairie, hôtel de ville, halle, cimetière, maladrerie
Patrimoine agricole et artisanal
Forge, entrepôt à vin, pressoir, ferme, fours
Moulins
Moulin
SITES
inscrit - classé
Arbre (monument naturel)
Gisement fossilifère (monument naturel)
Place, promenade plantée (site urbain)
Château (parc et jardin)
Grand ensemble paysager
Zone de protection du patrimoine architectural, urbanistique et paysager (ZPPAUP)
PAYSAGES
Paysages de plateau
Paysages de vallée
Paysage bocager
LEGENDE EOLIENNES DU PROJET
SEPE LE COQLIAMONT
SEPE LES HAILLIS
SEPE LA GARENNE
SEPE LES BEAUX VOISINS

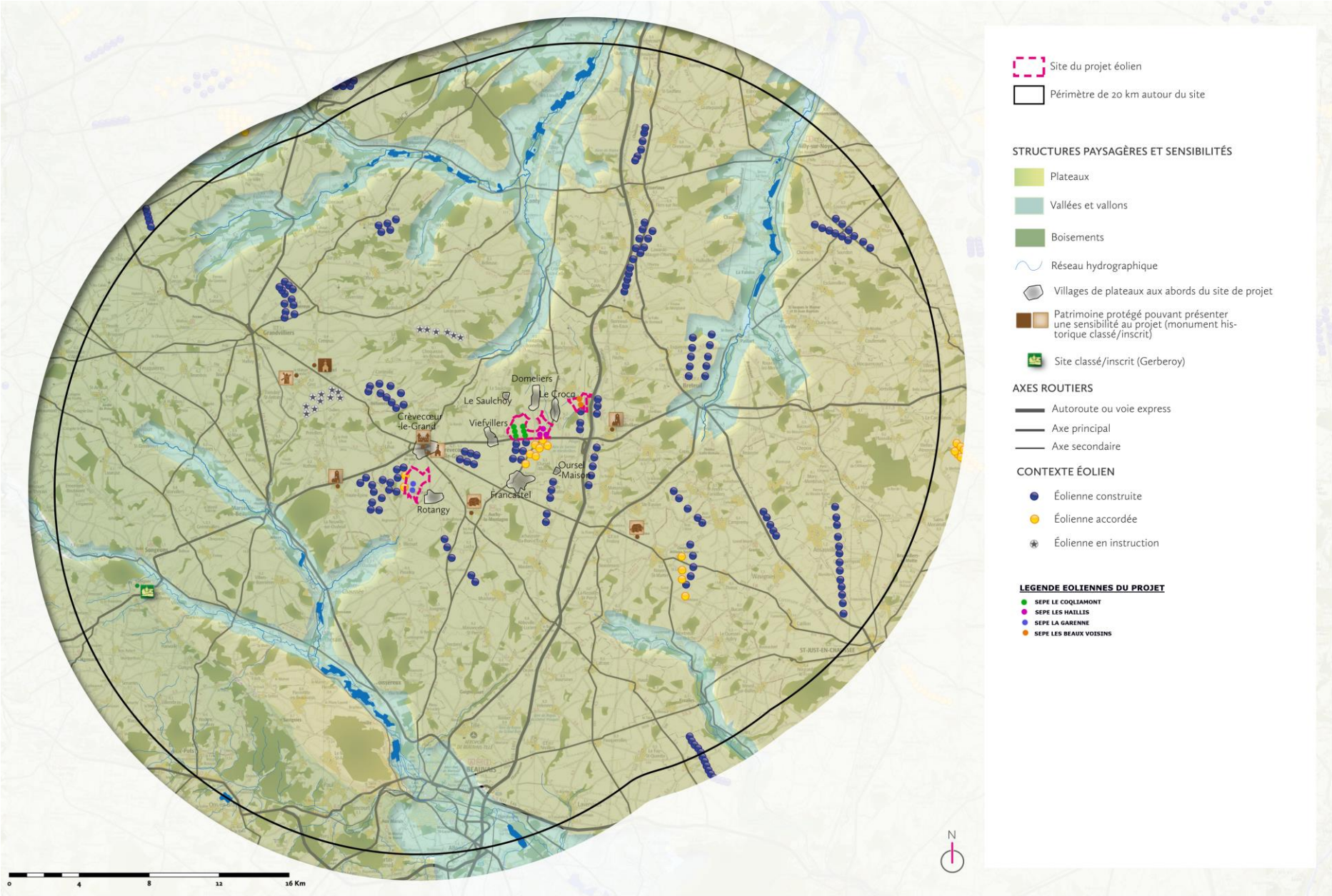
Site du projet éolien
Périmètre de 20 km autour du site
STRUCTURES PAYSAGÈRES ET SENSIBILITÉS
Plateaux
Vallées et vallons
Boisements
Réseau hydrographique
Villages de plateaux aux abords du site de projet
Patrimoine protégé pouvant présenter une sensibilité au projet (monument historique classé/inscrit)
Site classé/inscrit (Gerberoy)
AXES ROUTIERS
Autoroute ou voie express
Axe principal
Axe secondaire
CONTEXTE ÉOLIEN
Éolienne construite
Éolienne accordée
Éolienne en instruction
LEGENDE EOLIENNES DU PROJET
SEPE LE COQLIAMONT
SEPE LES HAILLIS
SEPE LA GARENNE
SEPE LES BEAUX VOISINS
Domeliers
Le Saulchoy
Le Crocq
Crèvecœur -le-Grand
Viefvillers
Ourse -Maison
Francastel
Rotangy
N
0
4
8
12
16 Km