

# SAS CHEMIN DU ROI

60149 Saint-Crépin-Ibouvillers

**ETUDE INITIALE DES ODEURS AUTOUR DE LA FUTURE UNITE DE METHANISATION SAS CHEMIN DU ROI.**



## **INTRODUCTION**

Dans le cadre de l'implantation d'un méthaniseur agricole par la SAS CHEMIN DU ROI, un diagnostic olfactif initial doit être réalisé autour de chaque parcelle d'implantation.

Ce document réalisé par les associés de la SAS CHEMIN DU ROI a pour objectif de définir l'état olfactif initial du futur centre de méthanisation situé sur la commune de Saint Crépin Ibouvillers (60 149). Ainsi le 30 novembre 2018, deux associés de la SAS CHEMIN DU ROI (Grégoire OMONT et Martial DE KONINCK) en compagnie de 4 témoins (voir ci-dessous) se sont rendus sur place afin de définir les odeurs dans l'environnement du futur site.

Mme et Monsieur VANIER, à la commune de Ressons l'Abbaye  
Olivier SCHNEUBERGER, habitant sur la commune de Ressons l'abbaye.  
Frédéric VAN TEMSCHE, habitant sur la commune d'Hénonville.

Les résultats de cette qualification des odeurs sont synthétisés dans le présent rapport.

## I) Les associés et la localisation du projet

### a) Les associés

Nous représentons 3 exploitations agricoles du sud-ouest de l'Oise (dans le canton de Méru) dont les sièges d'exploitations sont très proches.

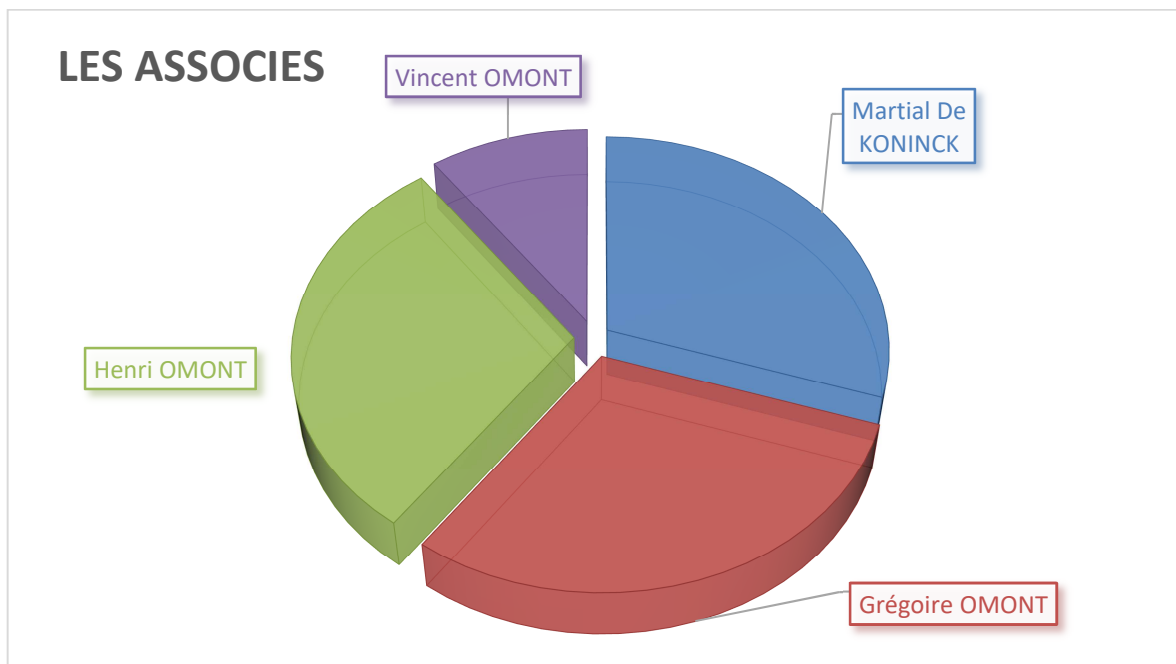
Nous souhaitons créer une unité de méthanisation pour valoriser les déchets agricoles ainsi qu'une partie de notre production.

Grégoire OMONT, agriculteur à Montherlant sur une surface de 200 hectares

Henri OMONT, agriculteur à Saint Crépin Ibouvillers sur une surface de 600 hectares

Martial de KONINCK, agriculteur à Resson l'Abbaye sur une surface de 180 hectares

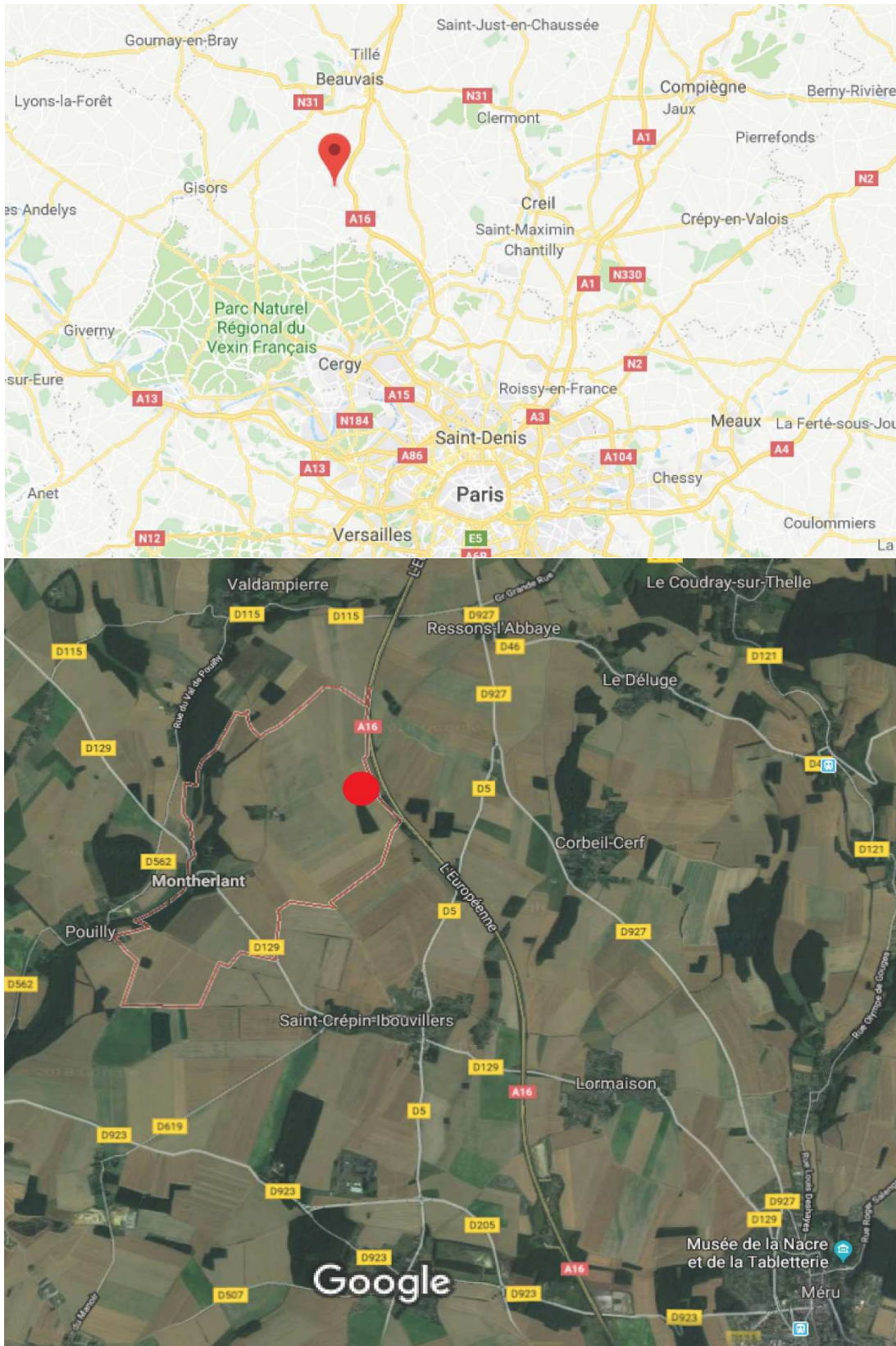
Vincent et Marie-Noëlle OMONT, agriculteurs à Montherlant sur une surface de 350 hectares



### b) Initiation du projet

Nous avons commencé à réfléchir à la méthanisation depuis plusieurs années puisque nous avons suivi l'évolution des projets d'Éric Delacour ainsi que celui de notre voisin Grégory BLOT. Depuis l'été 2017 nous avons appris qu'il serait possible d'injecter sur le gazoduc de GRt gaz qui passe chez nous. Nous avons donc commencé à prendre contact avec GRDF et GRt gaz pour évaluer nos possibilités d'injection.

c) **Localisation du projet**







La parcelle est située sur la commune de Saint Crépin Ibouvillers à 17 kms au Sud de Beauvais, entre les communes de Ressons l'abbaye (60 790 La Drenne) et de Montherlant (60 149 Saint Crépin Ibouvillers). Elle est bordée au Nord par l'autoroute A16.

## II) Résultats obtenus

Le constat s'est déroulé le vendredi 30 novembre 2018.

Nous (G. Omont et M. De koninck) en compagnie de nos 4 témoins avons réalisé à pied le tour de la parcelle.

Les conditions météorologiques étaient les suivantes :

- Ciel bleu / soleil/ peu de nuages.
- Vent d'Ouest 10 km/h
- Température 10-12 °C


Nous n'avons pas rencontré d'odeurs sur la parcelle. Néanmoins, nous avons entendu le passage des voitures sur l'autoroute A16.

## Conclusion


La zone d'implantation du futur site est donc olfactivement neutre.

Fait le 1<sup>er</sup> décembre 2018

Monsieur VANIER Renaud




Madame VANIER Marie Françoise




Monsieur SCHNEUBERGER Olivier



Monsieur VAN TEMSCHE Frédéric



Monsieur OMONT Grégoire



Monsieur DE KONINCK Martial

