

TOPOGRAPHIE – IMPLANTATION – EXPERTISE – COPROPRIETE – BORNAGE – URBANISME  
ETUDE D'AMENAGEMENT RURAL & URBAIN – SYSTEME D'INFORMATION GEOGRAPHIQUE – C.A.O / D.A.O

## Département de l'Oise

### COMMUNE DE CUIGNIERES

# 5b

### PLAN LOCAL D'URBANISME

**ARRET**

Vu pour être annexé à la délibération du 29.novembre.2018

**ENQUETE PUBLIQUE**

Vu pour être annexé à l'arrêté du

**APPROBATION**

Vu pour être annexé à la délibération du

**EXECUTOIRE**

A compter du

## PLAN DES RÉSEAUX

### Aménagement Environnement Topographie

2 rue de Catillon - B.P. 225  
60132 St Just-en-Chaussée

Tel : 03 44.77.62.30  
Fax : 03 44.77.62.39



**GÉOMÈTRE-EXPERT**  
CONSEILLER VALORISER GARANTIR

Société A Responsabilité Limitée de Géomètres-Experts  
E-mail : [aet.geometres@wanadoo.fr](mailto:aet.geometres@wanadoo.fr)  
Site : [www.aet-geometres-urbanisme-vrd.fr](http://www.aet-geometres-urbanisme-vrd.fr)

12-14, Rue St Germain  
60200 Compiègne

Tel : 03 44.20.28.67  
Fax : 03 44.77.62.39

# Réseau d'eau potable

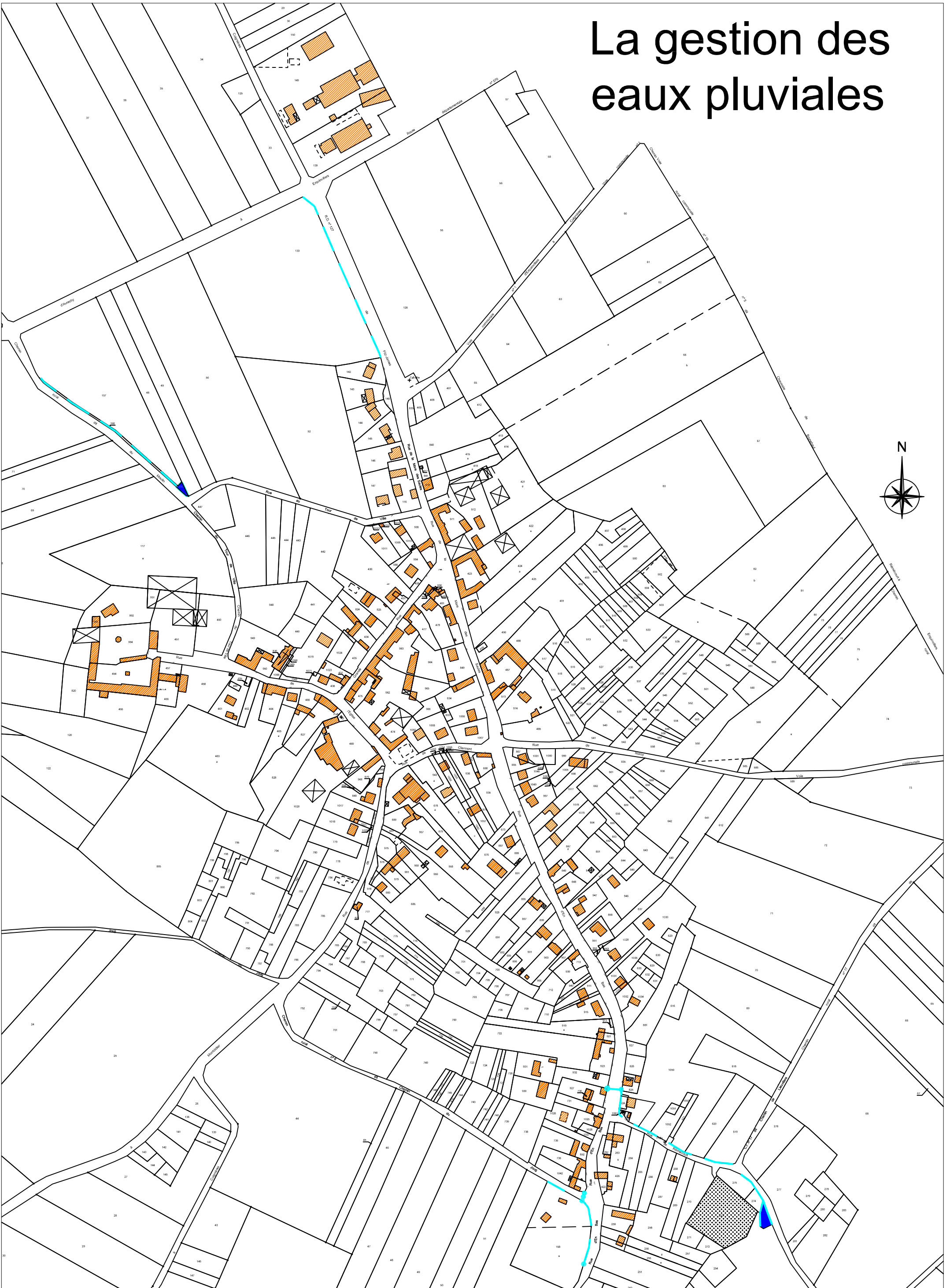


## Légende



— Réseau d'eau potable



# La gestion des eaux pluviales



## Légende

-  Fossé
-  Mare
-  Avaloir, grille caniveau, buse ...

