



TOPOGRAPHIE – IMPLANTATION – EXPERTISE – COPROPRIETE – BORNAGE – URBANISME
ETUDE D'AMENAGEMENT RURAL & URBAIN – SYSTEME D'INFORMATION GEOGRAPHIQUE – C.A.O / D.A.O

Département de l'Oise

COMMUNE DE CUIGNIERES

PLAN LOCAL D'URBANISME

6b



ARRET

Vu pour être annexé à la délibération du 29.novembre.2018

ENQUETE PUBLIQUE

Vu pour être annexé à l'arrêté du

APPROBATION

Vu pour être annexé à la délibération du

EXECUTOIRE

A compter du

PLAN DES SERVITUDES D'UTILITÉ PUBLIQUE

Aménagement Environnement Topographie

Société A Responsabilité Limitée
E-mail : aet.geometres@orange.fr
Site : www.aet-geometres-urbanisme-vrd.fr

2, rue de Catillon
B.P. 225
60132 St Just-en-Chaussée
Tél : 03 44 77 62 30
Fax : 03 44 77 62 39








12-14, rue St Germain
60200 Compiègne
Tél : 03 44 20 28 67
Fax : 03 44 77 62 39



Conception : DD1 60
Date de validité : 18/09/2017 11:00
© IGN
Servitudes AC1, AC2, AC4, A4, PT1, PT2, AR3, AR6, AS1, EL3, T5, I3

La DDT ne saurait garantir l'exhaustivité et l'exactitude des informations fournies, celles-ci étant, dans la plupart des cas, collectées auprès de personnes tierces (exploitants ...).

Légende

-  (PT2LH) SUP de protection contre obstacle pour liaison hertzien
-  (I4) Lignes électriques
-  (I4) Pylones électriques
-  (I4) Postes de transformation
-  Communes
-  Limites départementales
-  BD Ortho