POPULATION ET HABITAT

➔ L'ÉVOLUTION DE LA POPULATION 2013 - 2019

Depuis la fin des années 60, la population du département de l'Oise ne cesse d'augmenter : 541 000 habitants en 1968 à 829 400 au 1er janvier 2019.

L'analyse de l'évolution démographique s'appuie sur les données statistiques de l'INSEE avec l'année 2019 et la période 2013-2019 comme références.

Sous l'influence de l'Île-de-France, l'Oise, qui regroupe seulement 13,8 % de la population des Hauts-de-France (6 004 947), affiche une croissance démographique annuelle de 0,3 % supérieure à celles de tous les autres départements de la nouvelle région : Nord (0,1%), Somme et Pas-de-Calais (0,0 %) et Aisne (-0,3 %). Ce pourcentage permet au département d'être à la 38ème place des départements français.
L'ensemble du territoire, surtout dans les communes rurale où les variations sont les plus fortes, concourt à ce gain de population.
Beauvais (0,5%), Compiègne (0,1 %), Creil (0,9%) voient la variation annuelle de leur population être positive grâce uniquement aux soldes naturels.
313 des 679 communes, réparties sur l'ensemble du territoire isarien, affichent une perte de population.
Le phénomène de périurbanisation observé au cours des 30 dernières années a entraîné dans le département une redistribution de la population vers des territoires autrefois très peu denses et un desserrement des pôles urbains vers leur périphérie de plus en plus éloignée.

Une des caractéristiques de l'Oise est la stabilité de son solde naturel depuis maintenant près de 30 ans, l'un des plus élevés en France métropolitaine (13ème) juste derrière les huit départements de l'Île-de-France et juste devant le Nord.
Depuis 2017, le nombre de naissances est passé sous la barre des 10 000 (9 331 en 2021) alors que le nombre de décès est passé au-dessus des 7 000 (7 415 en 2021). L'évolution positive se constate sur l'ensemble des communes isariennes. Seule une soixantaine de communes, généralement modestes en nombre d'habitants et situées en zone rurale, est touchée par une différence négative naissances/décès.

C'est grâce à un solde naturel, très fort au vu des statistiques nationales, que l'Oise maintient un accroissement annuel de la population positif car le solde migratoire (-0,18 %) continue de se dégrader depuis les années 60. Entre 1990 et 1999, il passe pour la première fois depuis cinquante ans en négatif.

Une augmentation de population de moins en moins marquée

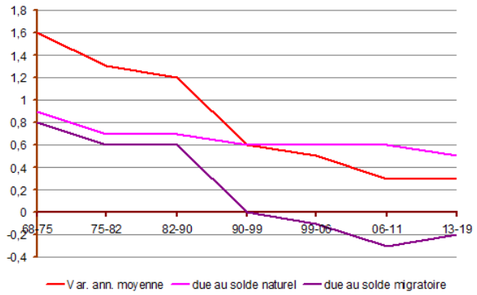

Les définitions de l'INSEE

L'**accroissement annuel** (ou variation annuelle) de population est le taux d'évolution annuel de l'effectif d'une population entre deux recensements, qu'il s'agisse d'une augmentation ou d'une diminution. C'est la somme de l'accroissement naturel et du solde migratoire.

Le **solde naturel** est la différence entre le nombre de naissances et le nombre de décès.

Le **solde migratoire** est la différence entre le nombre de personnes qui sont entrées sur le territoire et le nombre de personnes qui en sont sorties .

Quelques chiffres repères

Variation annuelle de la population

Oise : 0,3 %
Hauts de France : 0,0 %
France : 0,4 %

Solde naturel

Oise : 0,5 %
Hauts de France : 0,3 %
France : 0,3 %

Solde migratoire

Oise : -0,2 %
Hauts de France : -0,3 %
France : 0,1 %

Population projetée en 2050

Oise : 900 000 habitants
Hauts de France : 6 200 000 habitants
France : 74 000 000 habitants

Variation annuelle de la population

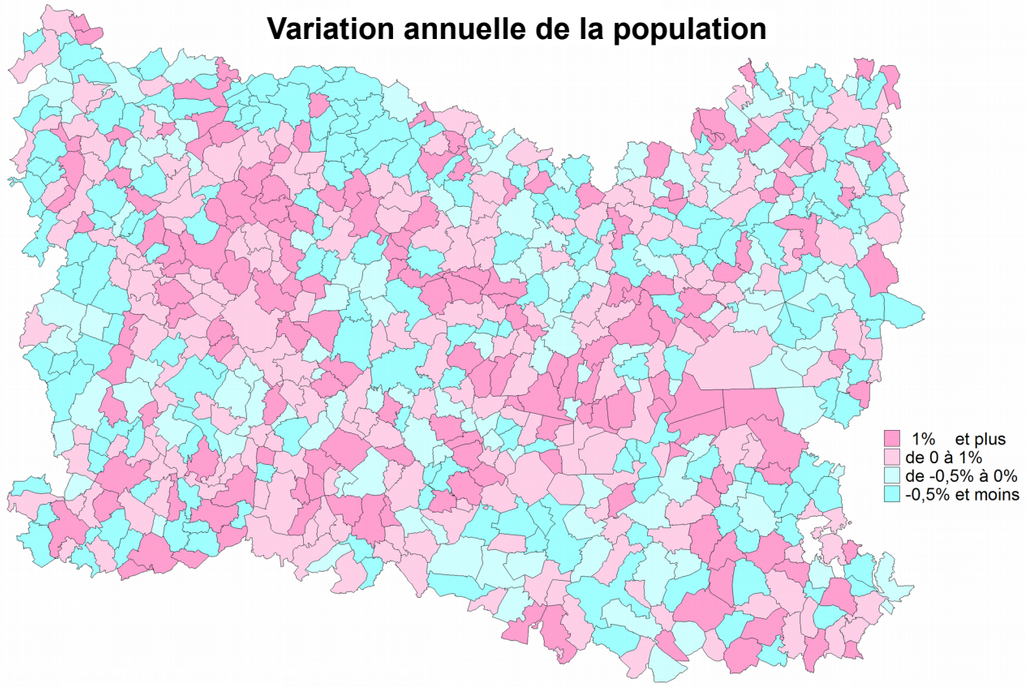

due au solde naturel

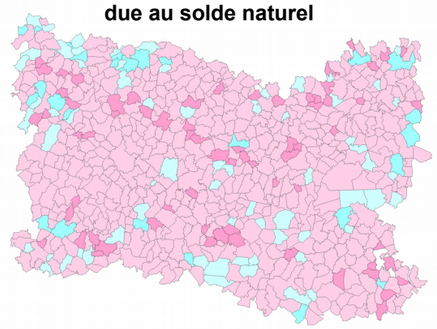

due au solde migratoire

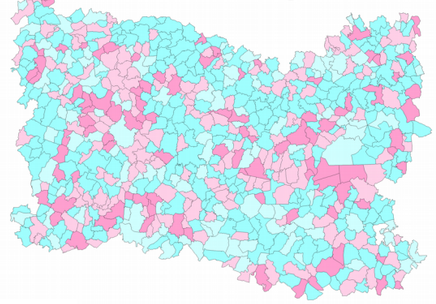

Les chiffres les plus marquants pour les communes de plus de 3 000 habitants

Variation annuelle		Solde naturel		Solde migratoire	
Neuilly-en-Thelle	3,5%	Creil	1,5%	Neuilly-en-Thelle	2,6%
Le Plessis-Belleville	2,7%	Montataire	1,2%	Chaumont-en-Vexin	2,2%
Sainte-Geneviève	2,5%	Sainte-Geneviève	1,0%	Le Plessis-Belleville	1,8%
Nanteuil-le-Haudouin	2,2%	Nogent-sur-Oise	1,0%	Lacroix-Saint-Ouen	1,8%
Lacroix-Saint-Ouen	2,0%	Le Plessis-Belleville	0,9%	Nanteuil-le-Haudouin	1,6%
Bresles	-1,0%	Clermont	-0,2%	Noyon	-1,3%
Verberie	-1,1%	Thourotte	-0,3%	Breteuil	-1,4%
Breteuil	-1,2%	Chaumont-en-Vexin	-1,1%	Verberie	-1,6%