

CARTOGRAPHIE DU PHENOMENE DANGEREUX

N° 6 bis : BLEVE d'un container de R 152 a
(effets thermiques et de surpression)

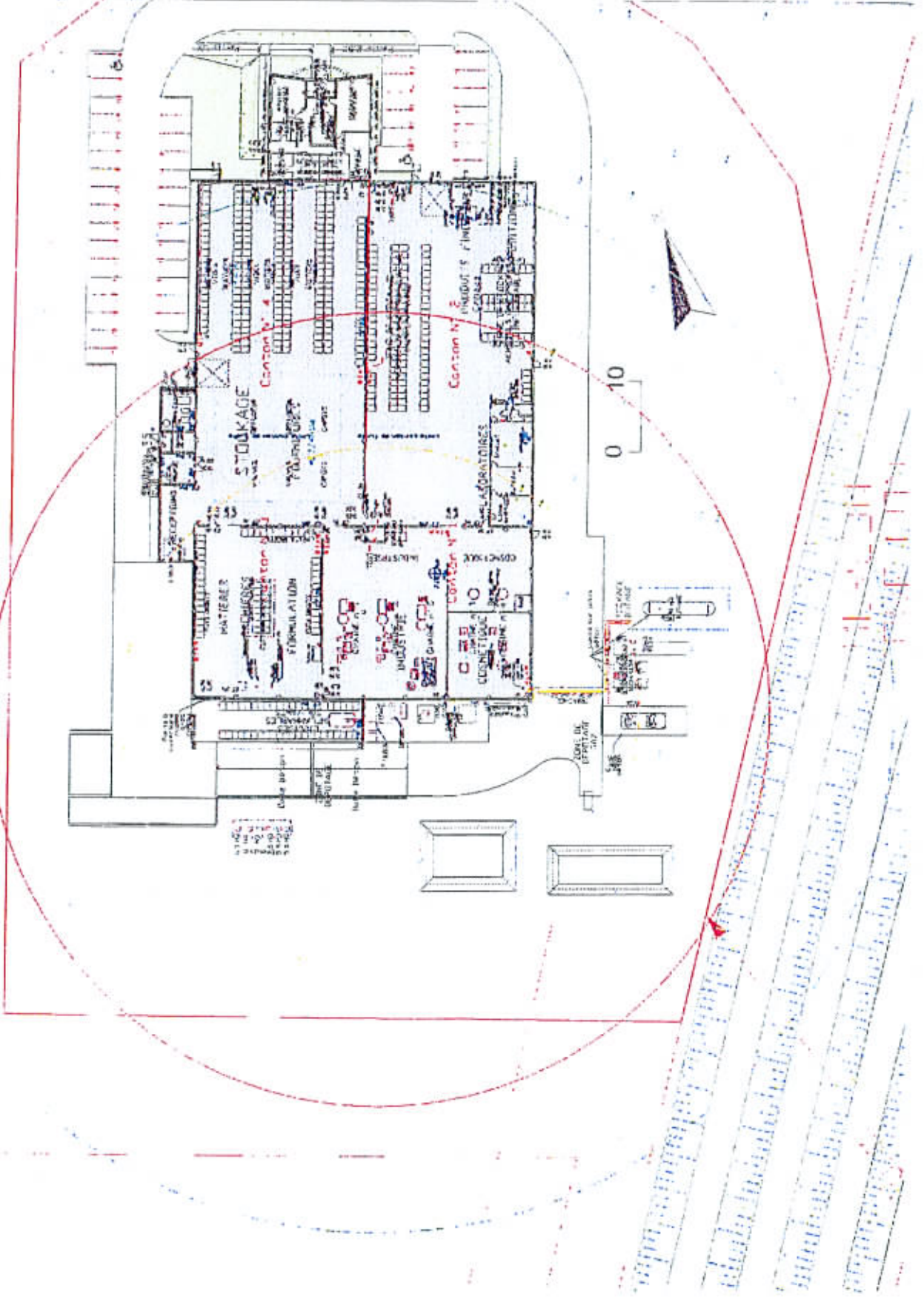


Octobre 2009

AEROLUB

25 rue Eugène BLOUIN
Zone d'Activité Economique
BP 49
95420 NIAGNY EN VEXIN

Scénario 6bis a
BLEVE d'un container
de R152a



LEGENDE
Etiels thermiques
* sur les plans de construction

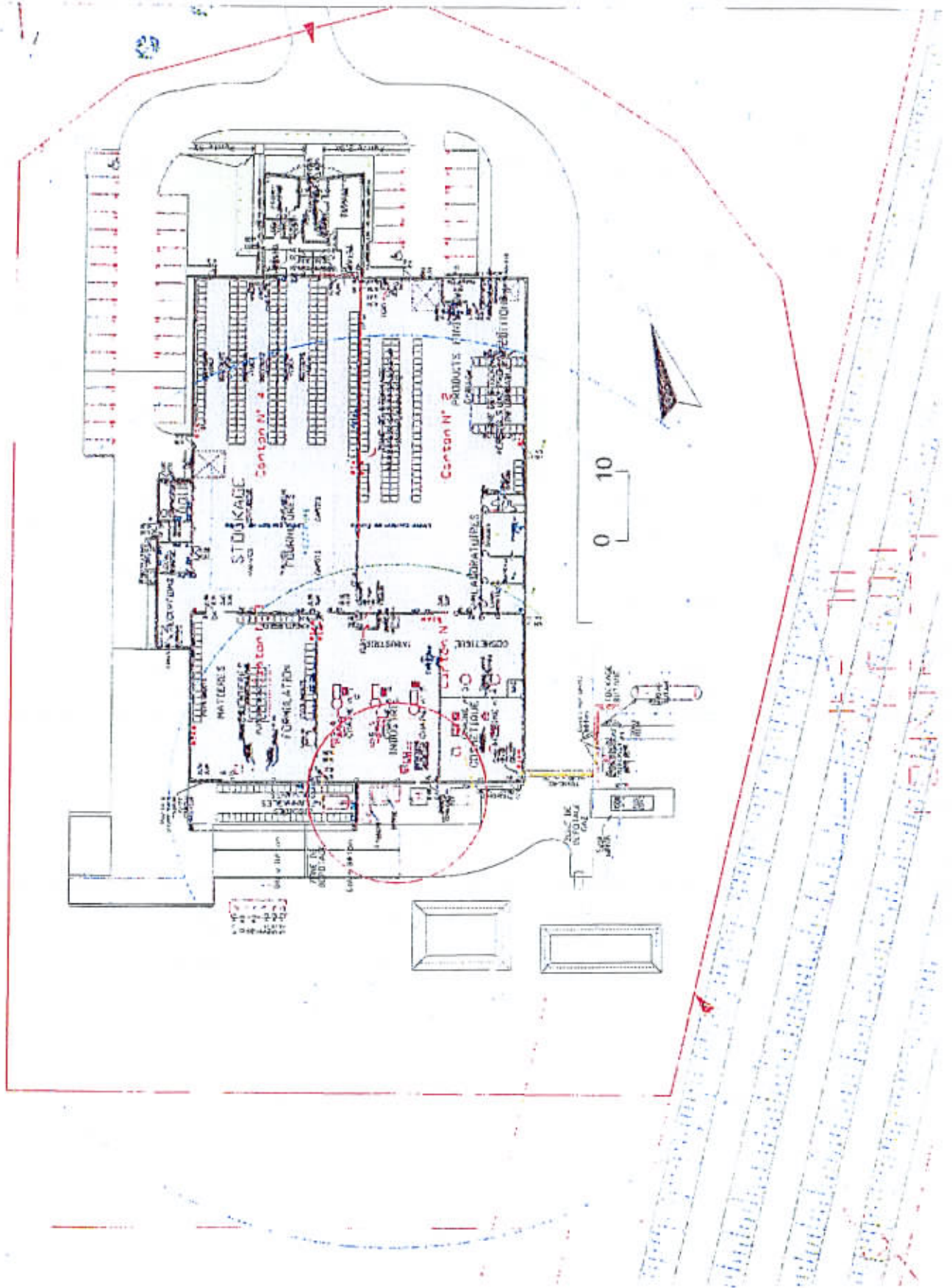
AEROLUB

25 rue Eugénie BLOUIN
Zone d'Activité Economique
BP 49
99420 MAGNY EN VERIN

Scénario 6 bis b
BLEVE d'un container
de R152a

LEGENDE ETRIS SURPAYS 00

- 2000 mbar
- 1400 mbar
- 7000 mbar



CARTOGRAPHIE DU PHENOMENE DANGEREUX

N° 8 Incendie généralisé du site
(effets thermiques)



Octobre 2009

AEROLUB

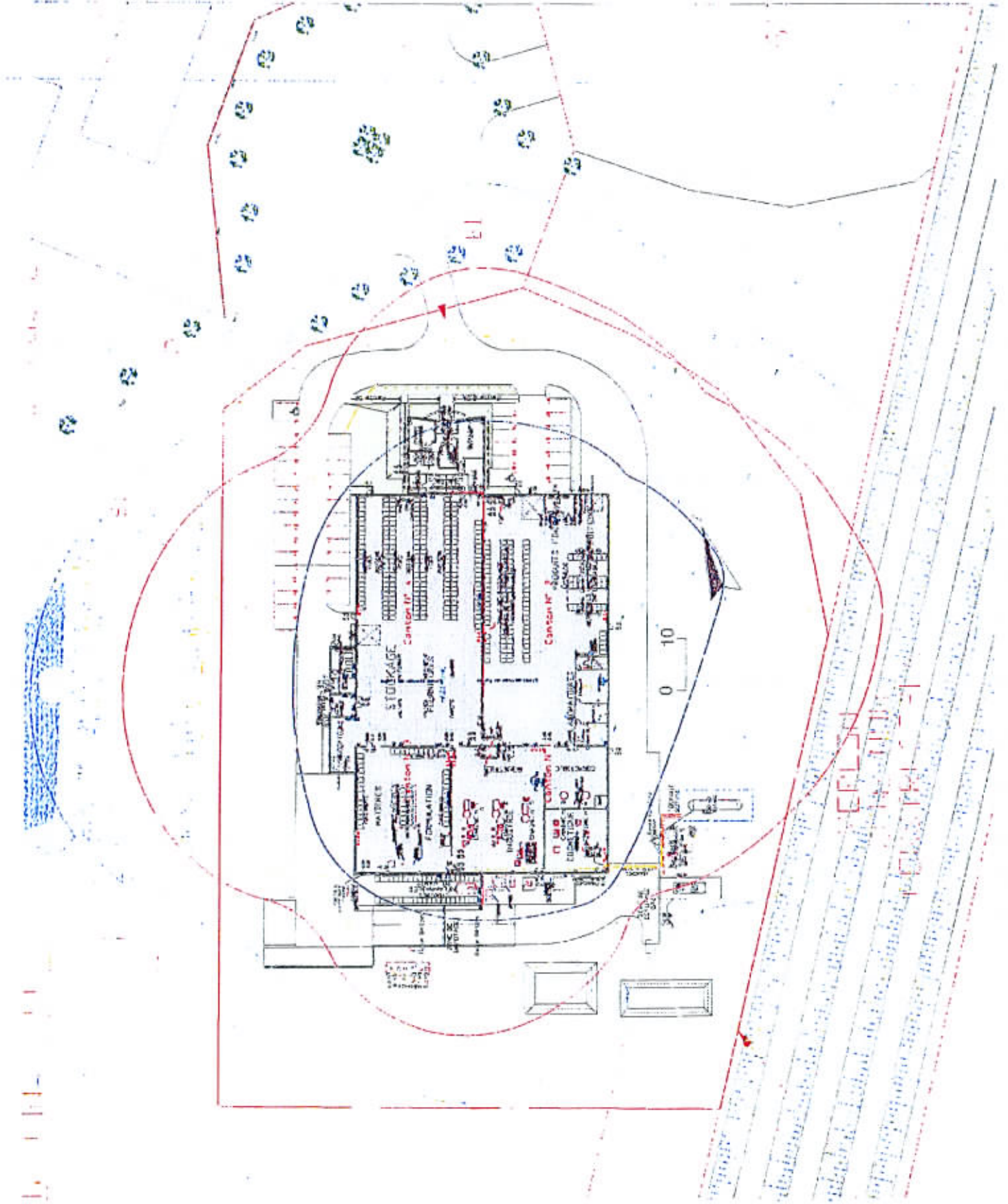
25 rue Eugénie BLOUIN
Zone d'Activité Economique
BP 45
95420 MAGNY EN VEXIN

Scénario 8
Incendie généralisé

LEGENDE
Effets thermiques

Flux de 50W/m² en 30 minutes

Flux de 10W/m²



CARTOGRAPHIE DU PHENOMENE DANGEREUX

**N° 9 : BLEVE du camion de livraison de butane
(effets thermiques et de surpression)**



Octobre 2009

AEROLUB

25 rue Eugène SLOUIN
Zone d'Activité Economique
BP 49
95420 MAGNY EN VEXIN

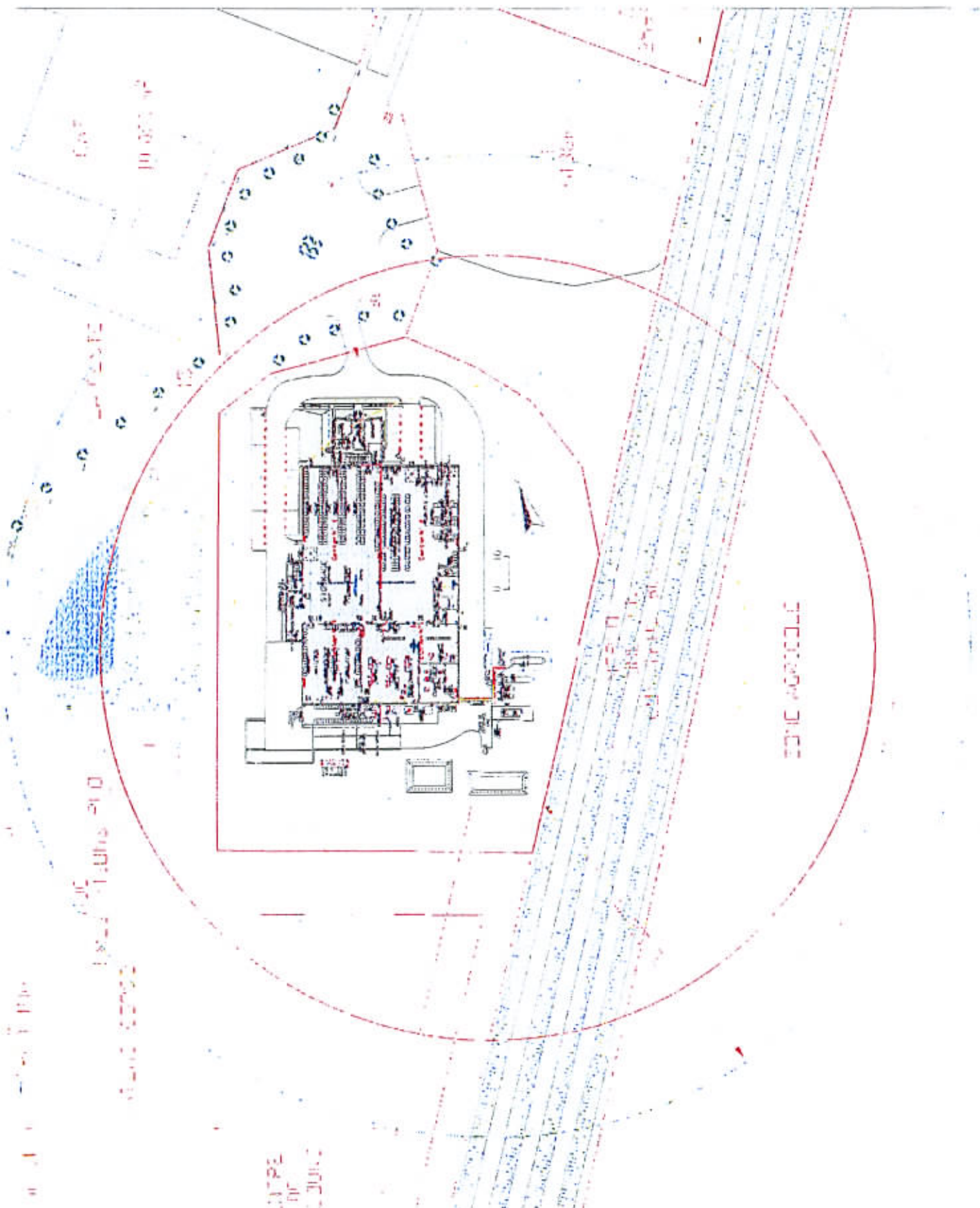
Scénario 9a

BLEVE du camion de
livraison de butane

LEGENDE

Effets thermiques

Effets mécaniques



COUPE
100m
10m

ZONE D'ACTIVITE ECONOMIQUE

100m

100m

10m



Octobre 2009

AEROLUB

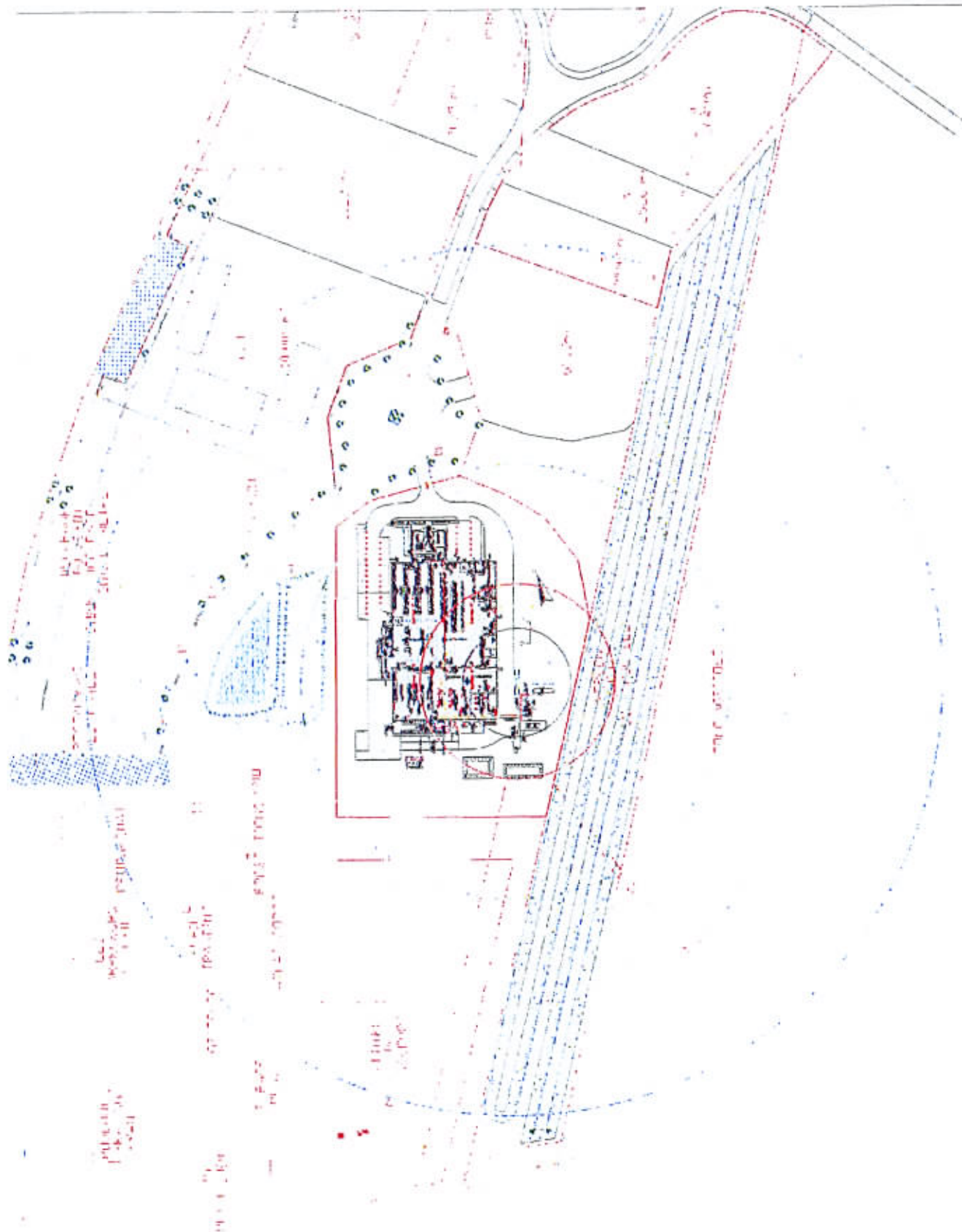
25 rue Eugène BLOUIN
Zone d'Activité Economique
BP 49
95420 MAGNY-EN-VEKIN

Scénario 0b

BLEVE du camion de
livraison de butane

LEGENDE - Effets de suppression

- 25 mca
- 50 mca
- 140 mcar
- 500 mbar



REPRESENTATION GRAPHIQUE GLOBALE
DE TOUS LES PHENOMENES DANGEREUX

7.3 Représentation graphique globale de tous les PhD



Octobre 2009

AEROLUB

25 rue Eugène DELUJIN
Zone d'Activité Economique
BP 49
95420 MARNY EN VEXIN

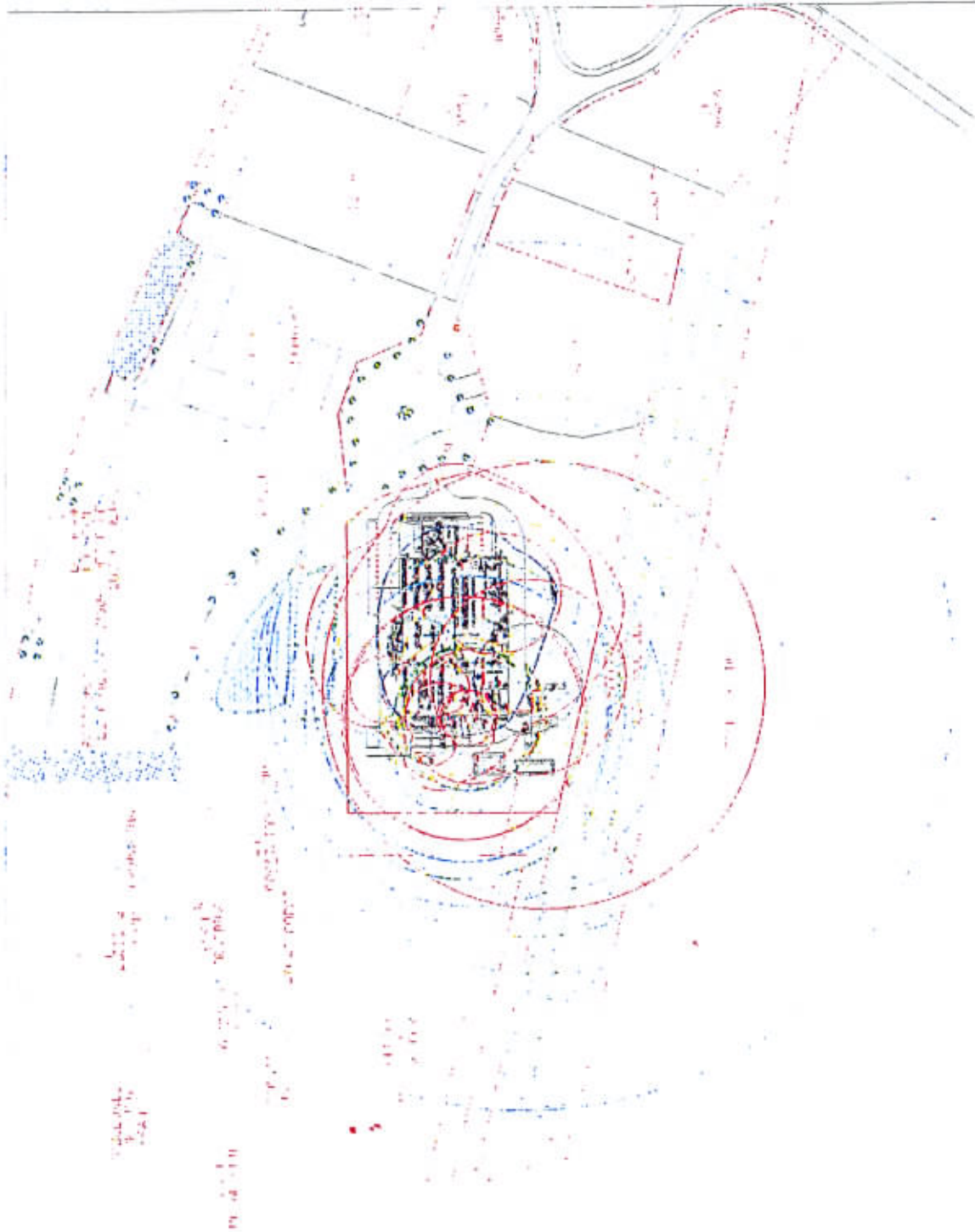
Tous les Scénarios

LEGENDE
Effets 12 substances

1-40 m/s
100 m/s

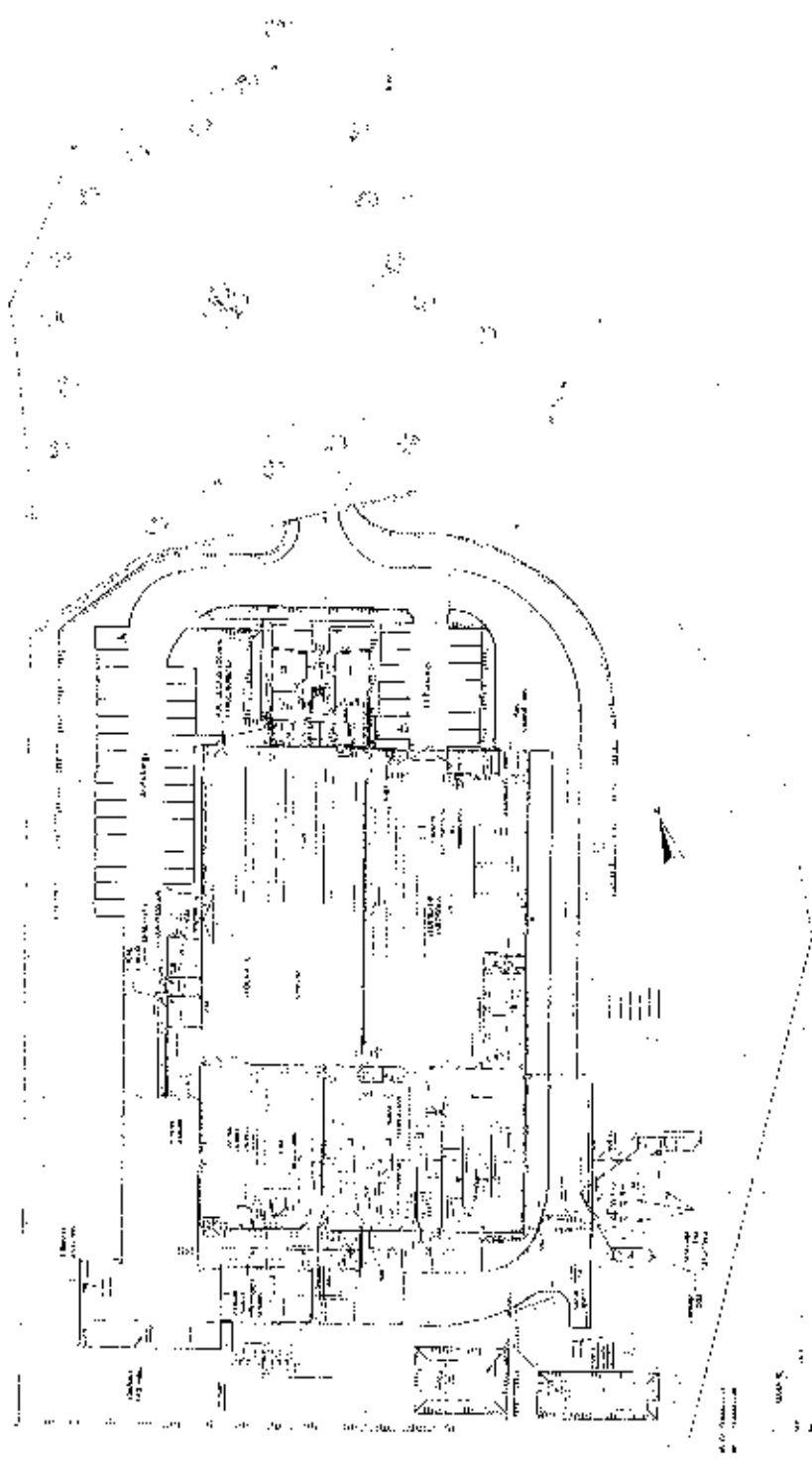
LEGENDE
Effets techniques

1-40 m/s
100 m/s



**Plan de situation de l'établissement AEROLUB
à CHAUMONT EN VEXIN (60240)**

SEE SHEET 04-002



4.21.08

04-001