

Inventaire départemental des cavités souterraines hors mines de l'Oise (60)

Rapport final

Convention MEDDTL n°0007326

BRGM/RP-60320-FR

Octobre 2011

P. Pannet, JM. Schroetter

Avec la collaboration de

M. Mulot, P. Mallard et Ö. Yilmaz

Vérificateur :

Nom : G. Noury

Date : le 07/11/2011

Approbateur :

Nom : D. Maton

Date : le 25/10/2011

En l'absence de signature, notamment pour les rapports diffusés en version numérique, l'original signé est disponible aux Archives du BRGM.

Le système de management de la qualité du BRGM est certifié AFAQ ISO 9001:2000.



Mots clés : Cavités souterraines, base de données, inventaire, cavités naturelles, carrières souterraines, ouvrages civils, ouvrages militaires, karst, Oise, Picardie.

En bibliographie, ce rapport sera cité de la façon suivante : **P. Pannet, JM. Schroetter avec la collaboration de P. Mallard, M. Mulot et Ö. Yilmaz** (2011) - Inventaire départemental des cavités souterraines hors mines de l'Oise Rapport final, BRGM/RP-60320-FR, 135 p., 19 ill., 3 ph., 2 annexes, 1 carte hors-texte.

Synthèse

Dans le cadre de la constitution d'une base de données nationale des cavités souterraines hors mines, le Ministère de l'Ecologie, du Développement durable, du Transport et du Logement (MEDDTL) a chargé le Bureau de Recherches Géologiques et Minières (BRGM) de réaliser l'inventaire des cavités souterraines hors mines dans le département de l'Oise (Convention MEDDTL n°0007326).

Cette étude fait suite à un premier inventaire de 1995 et d'un second en 2009 sur deux des quatre arrondissements du département (Senlis et Beauvais). Elle a permis de porter à **2391**, le nombre de cavités dans l'Oise qui ont été intégrées dans la base de données nationale des cavités souterraines (Bdcavites) disponible sur Internet (www.cavites.fr).

Le recueil de l'information a été effectué à partir des données bibliographiques disponibles (archives BRGM, archives départementales, cartes IGN et géologiques,...), en effectuant une enquête administrative auprès d'organismes (Préfecture et Conseil général de l'Oise, Service Historique de la Défense, Archive militaire britannique, SNCF, SANEF, EDF, DRAC, DDAF, INERIS, INRAP, Universités, Associations,...) et en interrogeant la totalité des **302** communes des arrondissements de **Clermont** et de **Compiègne** (complémentaire à l'enquête de 2009 sur les deux autres arrondissements).

En fonction de leurs enjeux potentiels ou des manques d'informations recueillies, **198** cavités signalées ont fait l'objet d'une enquête de terrain qui a permis de préciser leurs caractéristiques.

L'analyse typologique des cavités recensées dans l'Oise nous montre que plus de 43% des cavités inventoriées sont des carrières. Cette prédominance de carrières souterraines s'explique par la géologie mais aussi par l'histoire du département. Les calcaires et la craie ont été abondamment exploités, soit comme matériau de construction, soit comme amendement en direction de l'agriculture. Cette analyse typologique souligne aussi la forte présence de cavités de nature indéterminée (37%), due au fait qu'un bon nombre d'entre-elles proviennent d'effondrements aujourd'hui rebouchés, et non recoupées par d'autres sources d'informations. Il s'agit très probablement de cavités « de conflit », creusées durant les différents épisodes de guerres et de menaces qu'a pu connaître le département, et notamment lors de la première guerre mondiale.

Les 20% restant de cavités répertoriées sont représentées par des caves, des ouvrages civils (principalement souterrains refuges), des ouvrages militaires et enfin de rares cavités naturelles, la géologie du département étant peu propice à la mise en place de ce dernier type de cavité.

La quasi-totalité des cavités souterraines abandonnées de l'Oise est d'origine anthropique. Il est donc nécessaire de se pencher sur cette origine, afin d'expliquer leur présence. Ainsi, la recherche des cavités a été guidée par la géologie et par l'histoire riche en événement du département de l'Oise.

L'évaluation du nombre des cavités, effectuée pour chaque commune du département, a permis de déterminer les communes ayant le plus grand nombre de cavités souterraines sur leur territoire. Ainsi, on constate que 381 communes de l'Oise sont concernées par la présence d'au moins une cavité souterraine issue du présent inventaire sur son territoire. Il ressort également que 16 communes présentent plus de 30 cavités sur son territoire, dont une en présente plus de 100 (commune de Tricot).

La majorité de ces communes sont situées à l'extrémité Nord-est du département. Au regard de la connaissance acquise au cours de cette étude, il est probable que l'inventaire des cavités souterraines réalisé ne soit pas exhaustif et qu'il puisse être enrichi à l'avenir par des informations éparses issues du milieu de la spéléologie, d'associations historiques ou de la survenue d'effondrements. Il est à noter qu'une bonne partie des communes intensément touchées par la présence de cavités sont déjà dotées d'un PPR « mouvement de terrain » (Beaulieu-les-Fontaines, Candor, Clermont, Courcelles-Epayelles, Ecuville, Esquennoy, Magny-aux-Cerises, Tricot). Néanmoins, d'autres communes présentant un nombre important de cavité n'ont pour le moment pas de PPR « mouvement de terrain ». Parmi ces communes, nous pouvons signaler en particulier : Beauvais, Bonneuil-en-Valois, Canly, Chevrières, le Frestoy-Vaux, la Neuville-Roy, Saint-Maximin et Senlis.

L'analyse de densité fait ressortir les communes de Tricot, Courcelles-Epayelles et Margny-aux-Cerises, avec des densités comprises entre 10 et 14 cavités au km², et les communes de l'Ecuville, de Candor, de Fresnières, de le Frestoy-Vaux, d'Emeville, de Clermont et de Thiverny, avec des densités comprises entre 5 et 10 cavités au km².

Les communes qui ressortent préférentiellement de ces deux analyses (nombre et densité) sont les communes de : Candor, Clermont, Courcelles-Epayelles, Ecuville, Magny-aux-Cerises, Tricot et Frestoy-Vaux.

Pour ces communes concernées par un grand nombre de cavités et qui ne bénéficient pas actuellement de document réglementaire de type « Plan de Prévention de risques naturels (PPR) », il est recommandé que cet aléa (présence des cavités souterraines sur leur territoire), soit confronté aux risques encourus, et fasse ainsi l'objet d'une attention particulière de la part des autorités.

Sommaire

| | |
|---|-----------|
| 1. Introduction | 9 |
| 2. Présentation de l'étude | 11 |
| 2.1. OBJECTIFS DE L'ETUDE | 11 |
| 2.2. CADRE CONTRACTUEL | 12 |
| 2.3. BASE DE DONNEES NATIONALE BDCAVITES | 12 |
| 2.4. PRINCIPALES ETAPES DE LA METHODOLOGIE DES INVENTAIRES | 14 |
| 2.4.1. Recueil des données | 14 |
| 2.4.2. Validation sur le terrain – Valorisation des données et saisie | 15 |
| 2.4.3. Synthèse des données | 17 |
| 3. Nature des travaux et résultats | 19 |
| 3.1. DONNEES DE BASE | 19 |
| 3.1.1. Données bibliographiques | 19 |
| 3.1.2. Enquête communale | 21 |
| 3.1.3. Recensement auprès des organismes concernés | 21 |
| 3.2. VALIDATION DES SITES | 23 |
| 3.2.1. Validation des données sur le terrain | 23 |
| 3.2.2. Valorisation des données saisies | 23 |
| 3.3. ANALYSE CRITIQUE DE LA REPRESENTATIVITE DES DONNEES | 23 |
| 3.3.1. Enquête aux communes | 23 |
| 3.3.2. Recherche bibliographique et auprès des organismes et des particuliers | 24 |
| 3.3.3. Enquête de terrain | 25 |
| 3.4. CAVITES CONFIDENTIELLES | 25 |
| 3.5. SYNTHESE | 26 |
| 4. Analyse des résultats | 29 |
| 4.1. CADRE DEPARTEMENTAL | 29 |
| 4.1.1. Contexte géographique | 29 |
| 4.1.2. Hydrographie de l'Oise | 30 |

| | |
|--|-----------|
| 4.1.3. Contexte géologique | 31 |
| 4.1.4. Contexte Hydrogéologique..... | 34 |
| 4.1.5. Ressources exploitables | 35 |
| 4.1.6. Contexte historique | 37 |
| 4.2. ANALYSE TYPOLOGIQUE DES CAVITES REPERTORIEES..... | 39 |
| 4.2.1. Les carrières souterraines..... | 39 |
| 4.2.2. Les caves abandonnées. | 43 |
| 4.2.3. Les ouvrages civils..... | 43 |
| 4.2.4. Les ouvrages militaires | 44 |
| 4.2.5. Les cavités naturelles..... | 45 |
| 4.2.6. Les cavités d'origine indéterminée..... | 47 |
| 4.3. IDENTIFICATION DES ZONES EXPOSEES AU RISQUE « CAVITES SOUTERRAINES » | 48 |
| 4.3.1. Par horizon géologique | 48 |
| 4.3.2. Par commune..... | 49 |
| 5. Conclusions..... | 53 |
| 6. Bibliographie | 55 |

Liste des illustrations

| | |
|--|----|
| Illustration 1 : Interface graphique de Bdcavites sur Internet..... | 13 |
| Illustration 2 : Nombre de données par source | 19 |
| Illustration 3 : Synthèse des données récoltées suivant différentes sources | 22 |
| Illustration 4 : Résultats de l'enquête communale | 24 |
| Illustration 5 : Bilan des nouvelles cavités recensées lors de l'inventaire des cavités souterraines du département de l'Oise, 2011 | 26 |
| Illustration 6 : Carte du département de l'Oise (source : http://www.1france.fr/) | 29 |
| Illustration 7 : Carte (haut) et coupe (bas) géologique simplifié du bassin parisien et localisation du département de l'Oise, d'après Bréhant, 2000. | 32 |
| Illustration 8 : Extrait de la carte géologique de la France au millionième, sur le département de l'Oise (BRGM Orléans, 2003) ; Légende lithologique dans le texte ci-dessus | 34 |
| Illustration 9 : Relation entre la géologie et les matériaux d'extraction dans le département de l'Oise (modifiée et simplifiée de la Révision du schéma des carrières, BRGM 2006)..... | 36 |
| Illustration 10 : Localisation des carrières souterraines (marnières comprises) du département de l'Oise..... | 41 |
| Illustration 11 : Localisation des caves du département de l'Oise..... | 43 |
| Illustration 12 : Localisation des ouvrages civils du département de l'Oise..... | 44 |
| Illustration 13 : Localisation des ouvrages militaires abandonnés du département de l'Oise. ... | 45 |
| Illustration 14 : Plan de la grotte des Ramoneurs (Source : http://maspeleoamoi.monwebeden.fr/)..... | 46 |
| Illustration 15 : Localisation des trois cavités naturelles du département de l'Oise..... | 47 |
| Illustration 16 : Localisation des cavités souterraines indéterminées inventoriées dans le département de l'Oise..... | 48 |
| Illustration 17 : Répartition géographique des cavités souterraines du département de l'Oise et sa géologie (extrait de la carte géologique de la France au millionième, Orléans BRGM, 2003) | 49 |
| Illustration 18 : Répartition des cavités souterraines par commune dans le département de l'Oise | 50 |
| Illustration 19 : Nombre de cavités par km ² sur chaque commune du département de l'Oise | 51 |
| | |
| Photo 1 : Exemple de carrière du Lutétien. Arrondissement de Compiègne..... | 40 |
| Photo 2 : Exemple d'entrée de carrière du Lutétien à flanc de coteau présentant des instabilités..... | 40 |
| Photo 3 : Exemple de marnière. Arrondissement de Beauvais. | 42 |

1. Introduction

Dans le cadre de ses activités de Service Public, le BRGM a été chargé par le Ministère de l'Ecologie, du Développement Durable, du Transport et du Logement (MEDDTL) de réaliser un inventaire des cavités souterraines d'origine anthropique (hors mines) ou naturelle sur l'ensemble du territoire métropolitain. Ce projet est inscrit dans une convention pluriannuelle MEDDTL-BRGM qui est renouvelable annuellement. Signée pour la première fois en décembre 2001, elle comprend entre autres la réalisation d'inventaires départementaux suivant un cahier des charges général défini en accord avec le MEDDTL. L'ensemble des informations collectées au cours de ces inventaires doit ensuite être intégré à une base de données nationale qui est consultable sur Internet (<http://www.cavites.fr/>), gérée par le BRGM, en collaboration avec l'INERIS (Institut National de l'Environnement industriel et des Risques), le LCPC (Laboratoire Central des Ponts et Chaussées) et la FFS (Fédération Française de Spéléologie).

Le département de l'Oise, dont le territoire comprend un nombre important de cavités souterraines, fait partie des départements sélectionnés pour faire l'objet d'un inventaire spécifique. Ainsi, le recensement des cavités souterraines (hors mines) du département est inscrit au programme 2010-2011 et a pour objectif principal de recenser, caractériser et localiser les cavités du département. Ce recensement fait suite à un premier inventaire de 1995, puis aux inventaires des mouvements de terrains et cavités souterraines des arrondissements de Beauvais et Senlis (2009).

Les cavités concernées par le présent inventaire sont :

- les carrières souterraines abandonnées, à savoir les exploitations de substances non concessibles et dont l'exploitation est désormais arrêtée ;
- les ouvrages civils tels que les tunnels, les aqueducs ;
- les caves abandonnées à usage agricole et industriel ;
- les ouvrages militaires (fortifications et sapes des dernières guerres) ;
- les cavités naturelles.

Ce rapport de synthèse précise notamment les sources d'information exploitées, les principales difficultés rencontrées, le type des cavités identifiées, ainsi que leur répartition géographique.

2. Présentation de l'étude

2.1. OBJECTIFS DE L'ETUDE

Le présent chapitre présente le cadre général tel que défini entre le MEDDTL et le BRGM pour les inventaires des cavités à l'échelle nationale. L'adaptation de ce cadre à chaque cas départemental est présentée dans les chapitres qui suivent.

Il s'agit de recenser, localiser et caractériser les principales cavités souterraines (hors mines) présentes dans le département de l'Oise, puis d'intégrer l'ensemble de ces données factuelles dans la base de données nationale sur les cavités souterraines (BDCavités) gérée par le BRGM à la demande du MEDDTL. Les organismes extérieurs associés sont à ce jour l'INERIS (Institut National de l'Environnement Industriel et des Risques), le LCPC (Laboratoire Central de Ponts et Chaussées) et les services RTM (Restauration des Terrains en Montagne) et la FFS (Fédération Française de Spéléologie).

Le but de cette opération est multiple.

À l'échelle locale (départementale), il s'agit en premier lieu de conserver la mémoire des cavités souterraines, désormais pour la plupart abandonnées. Les archives écrites concernant les anciennes exploitations sont généralement incomplètes et dispersées. L'information est le plus souvent transmise oralement, par des témoins concernés à des titres divers (propriétaires fonciers, élus communaux, anciens carriers, champignonnistes, ...), ce qui la rend fragile et difficilement accessible. Les mouvements de populations et la pression foncière conduisent à construire ou aménager dans des sites autrefois délaissés, car sous-cavés, mais dont l'historique n'est plus connu. Il est donc primordial, pour prévenir les accidents qui pourraient résulter de tels aménagements, de maintenir la mémoire de ces carrières souterraines abandonnées et de diffuser aussi largement que possible une information fiable et homogène les concernant.

L'information concernant la localisation et l'extension des cavités souterraines abandonnées, lorsqu'elle est disponible, permet une meilleure connaissance du risque, et donc sa prévention, et l'organisation des secours en cas de crise. Elle peut en particulier permettre l'élaboration de cartes de l'aléa associé à la présence des cavités souterraines, et ainsi participer en tant que telle à celle de documents à usage réglementaire, de type PPR (Plan de Prévention des Risques naturels), comme à l'information préventive du public.

À l'échelle nationale, il s'agit d'initier une démarche globale de recensement des cavités souterraines d'origine anthropique et naturelle, ce qui suppose de réaliser ce travail d'inventaire départemental sur l'ensemble du territoire. La connaissance des zones sous-cavées est jusqu'à présent diffuse, hétérogène et incomplète. Il s'agit donc de rassembler la totalité des informations disponibles (sans qu'il soit possible de prétendre à l'exhaustivité en la matière) et de la stocker, sous forme homogène, dans

une base unique et fédérative de données géoréférencées : la Base de Données nationale des cavités.

L'opération d'inventaire départemental des cavités naturelles et des ouvrages anthropiques souterrains abandonnés permettra d'alimenter cette base avec l'ensemble des éléments connus à la date de l'étude. L'organisation de cette connaissance sous forme d'une base de données informatique gérée par un organisme public pérenne permettra de la mettre régulièrement à jour au fur et à mesure de l'acquisition de nouvelles données (l'existence de certaines cavités non mentionnées dans les archives et inconnues des acteurs locaux peut être révélée fortuitement à l'occasion d'un effondrement en surface par exemple, mais aussi lors de travaux). L'accès à cette base de données étant libre et gratuit, une large diffusion de cette connaissance sera possible, ce qui facilitera les politiques d'information et de prévention du risque.

2.2. CADRE CONTRACTUEL

Cette étude s'inscrit dans le cadre d'un programme pluriannuel demandé par le MEDDTL visant à réaliser un bilan aussi exhaustif que possible de la présence de cavités souterraines sur le territoire métropolitain.

La programmation, en termes de choix des départements à inventorier comme de calendrier de leur traitement, résulte d'une démarche logique s'appuyant sur l'Inventaire National de 1994 et la cartographie de l'aléa qui en a découlée, ainsi que sur divers épisodes événementiels en matière d'effondrement de terrain.

La méthodologie de ces inventaires est présentée dans le cahier des charges type. Celle-ci permettra d'homogénéiser la représentation des résultats obtenus. Ce recensement faisant partie d'un programme national, il est primordial que les différentes étapes de son élaboration soient définies précisément, même s'il apparaît quelques différences entre les départements en fonction de l'implication des services décentralisés de l'Etat notamment pour le recueil des données.

2.3. BASE DE DONNEES NATIONALE BDCAVITES

Afin de pouvoir mettre à la disposition du public des données fiables, homogènes et réutilisables, le BRGM a développé un outil permettant le recueil, l'analyse et la restitution des informations sur les cavités souterraines.

2.4. PRINCIPALES ETAPES DE LA METHODOLOGIE DES INVENTAIRES

2.4.1. Recueil des données

La collecte des données comprend la recherche bibliographique, un questionnaire d'enquête auprès des communes et le recueil de données auprès de divers organismes.

➤ Recherche bibliographique

Le but de cette phase est de rassembler toutes les informations déjà publiées concernant des vides souterrains ou les cavités naturelles (travaux de thèses, revues de karstologie ou de spéléologie), dans le département étudié.

Une recherche bibliographique a tout d'abord été effectuée par l'intermédiaire de la bibliothèque centrale du BRGM. Elle a notamment comporté une analyse d'éventuels rapports d'études concernant des sites sur lesquels le BRGM a déjà travaillé par le passé. Les rapports d'études référencés au Service Géologique Régional Picardie et la Banque de données du Sous-Sol (BSS) du BRGM ont également été consultés. Des premiers inventaires ont ainsi été recueillis.

Une recherche spécifique a été menée sans succès, sur GEOREF afin de récupérer des publications ayant trait aux cavités dans le département de l'Oise.

Des recherches auprès des Archives Départementales et Préfectorales ont également été menées ; elles ont permis d'intégrer des données complémentaires notamment au sujet des anciennes carrières souterraines et des souterrains refuges oubliés.

Les archives de la défense à Vincennes et les archives militaires britanniques ont aussi été consultées.

Les cartes géologiques du département à 1/50 000 et les cartes IGN à 1/25 000 ont également été exploitées afin d'obtenir des informations complémentaires : indications de grottes, d'anciennes carrières, d'ouvrages militaires, champignonnière etc.

➤ Questionnaire d'enquête auprès des communes :

Un questionnaire d'enquête type a été adressé à l'ensemble des communes des arrondissements de **Clermont** et **Compiègne** par le BRGM sous couvert de la Préfecture, en date du **9 juillet 2010**. Les maires ont été invités à fournir au BRGM tous les éléments dont ils avaient connaissance concernant des cavités souterraines présentes sur leur territoire communal. Un extrait de carte topographique de la commune a été joint au questionnaire afin de faciliter leur repérage par les maires (ou leurs services techniques). Des relances ont été effectuées par le BRGM après envoi du questionnaire à intervalles réguliers, ce qui a permis d'obtenir environ **85 %** de réponses.

➤ **Recueil de données auprès d'organismes compétents, d'associations**

Des enquêtes plus spécifiques ont été orientées vers les organismes techniques locaux ou nationaux, en vue de recueillir les informations qu'ils détiennent. Les organismes suivants ont été consultés : Base aérienne 110 de Creil, CETE, Clubs Spéléologique, Comité départementale de spéléologie, DDT, DRAC, DREAL, EDF, INRAP, INERIS, Oise Habitat, Préfecture de l'Oise, RFF, SNCF, SANEF, SDAP et divers associations historiques et/ou archéologiques.

➤ **Convention avec la Fédération Française de Spéléologie**

Suite à la convention signée le 8 octobre 2010 entre le BRGM et la Fédération Française de Spéléologie, 63 cavités ont pu être intégrées à l'inventaire départemental de l'Oise, par le biais de son Comité Départemental de Spéléologie (CDS).

2.4.2. Validation sur le terrain – Valorisation des données et saisie

La validation sur le terrain consiste à caractériser in situ les cavités recensées et peut conduire au repérage fortuit de cavités non archivées.

La phase de valorisation des données et de saisie consiste à géoréférencer les cavités, à les décrire dans des fiches de saisie et à les saisir dans la BDCavités.

➤ **Validation sur le terrain – Caractérisation des cavités recensées**

Une partie des cavités souterraines recensées par l'intermédiaire de la recherche bibliographique, des enquêtes auprès des communes et des contacts avec les différents interlocuteurs locaux a fait l'objet d'une visite sur le terrain. Le choix a porté sur les cavités :

- susceptibles de recevoir du public, d'intéresser des zones urbanisées ou aménagées ;
- pour lesquelles la documentation disponible était jugée insuffisante pour permettre une localisation et une description fiable.

Cette visite sur le terrain avait pour objectif principal de localiser précisément la situation des cavités (repérage sur carte topographique à l'échelle 1/25 000), soit à partir de l'observation directe lorsque les accès étaient encore praticables ou au moins visibles, soit à partir de témoignages concordants recueillis sur place. Il s'agissait aussi de compléter, par une observation rapide, les informations déjà disponibles sur l'environnement du site (nature de l'occupation du sol en surface et position des enjeux éventuellement exposés).

Lorsque les accès étaient connus, qu'il s'agisse d'orifices de cavités naturelles ou de bouches de cavages ou puits de carrière, leur position exacte a été notée, soit par rapport à des repères jugés pérennes, soit déterminée à l'aide d'un GPS quand cela était possible. Lorsque la cavité était encore accessible, une visite rapide des galeries

a été effectuée afin d'évaluer globalement l'extension des zones sous-cavées et leur état général de stabilité. Une description sommaire a également été effectuée en vue de décrire la géométrie, l'état, l'accessibilité, ... Les visites ont généralement été effectuées par nos propres moyens mais il est arrivé qu'elles se déroulent en présence d'un accompagnateur externe (employé de Mairie, propriétaire, etc.).

La finalité d'une telle visite n'est pas d'aboutir à un diagnostic complet de stabilité, mais de permettre une caractérisation globale de la cavité identifiée (validation des plans quand ils sont disponibles).

➤ **Validation des données et saisie – Géoréférencement des cavités**

Toutes les cavités recensées ont fait l'objet d'un géoréférencement (calcul des coordonnées dans un système de projection Lambert II étendu), à partir des cartes topographiques IGN à l'échelle 1/25 000 ou de mesures GPS quand c'était possible.

➤ **Valorisation des données et saisie – Descriptif (fiche de saisie)**

Pour chacune des cavités recensées, une fiche de saisie a été remplie afin de renseigner les différents champs la décrivant dans la BD Cavités, soit (énumération non exhaustive) :

- localisation (commune, lieu-dit, coordonnées géographiques, ...) ;
- origine de l'information ;
- descriptif (géométrie, contexte géologique, nature des matériaux exploités, photos du site, état de stabilité apparent, utilisation actuelle, ...) ;
- nature de la cavité ou type d'exploitation ;
- localisation et date d'occurrence des désordres éventuels associés (fontis, effondrement généralisé, débousses de karst, chute de blocs près des entrées, ...) ;
- nature des études et travaux éventuellement réalisés (avec références bibliographiques).

➤ **Valorisation des données et saisie – Saisie dans Bdcavites**

Les fiches ainsi remplies ont servi de support pour la saisie des informations dans la base de données nationale sur les cavités souterraines (BD Cavités).

2.4.3. Synthèse des données

La synthèse des données comprend l'analyse de la représentativité des données recueillies, la réalisation de cartes de synthèse, la typologie des cavités repérées et la rédaction d'un rapport de synthèse.

➤ Analyse critique des données

Une fois les phases de recueil, de validation et de valorisation des données achevées pour l'ensemble du département, une synthèse des cavités recensées a été effectuée.

Une analyse critique des données recueillies a été menée pour déterminer la représentativité des résultats de l'inventaire, en tenant compte des spécificités du département et des difficultés rencontrées (défaut de réponse de certains acteurs lors des enquêtes, absence d'information dans certains secteurs, imprécision dans la localisation de cavités dont les traces ne sont plus visibles sur le terrain, etc.). Cette analyse critique est indispensable pour évaluer la fiabilité des résultats de l'opération et la représentativité de l'échantillon recueilli (qui ne pourra en aucun cas être considéré comme définitivement exhaustif).

➤ Carte de synthèse

L'ensemble des cavités recensées a été reporté sur une carte synthétique présentée à l'échelle 1/ 125 000 et sur laquelle figurent, outre les cavités elles-mêmes (classées par type), les principaux repères géographiques nécessaires (limites départementales et communales, villes principales, voies de communication et cours d'eau principaux).

Cette carte synthétique permet de visualiser les zones a priori les plus exposées au vu des connaissances actuelles et pour lesquelles des analyses plus spécifiques devront être menées, pour aboutir à l'élaboration de cartes d'aléa.

➤ Caractérisation des cavités recensées

Une typologie des cavités recensées dans le département a été effectuée à l'aide des résultats de l'inventaire départemental. La typologie s'appuie non seulement sur le mode d'exploitation employé lorsqu'il s'agit de carrières, mais tient compte aussi de la nature des matériaux extraits, de l'extension des cavités, de leur mode d'utilisation actuel, de leur état de stabilité apparente et de la nature des éléments exposés. Néanmoins, dans l'ensemble, la caractérisation des cavités s'est faite sur la base de critères géologiques puis historiques.

3. Nature des travaux et résultats

La méthode d'acquisition des données relatives aux cavités souterraines peut se décliner en deux étapes principales, pouvant être simultanées si les évènements sont très bien renseignés :

- le recensement des cavités concernées par cette étude ;
- la caractérisation de ces cavités : validation et enrichissement des données.

3.1. DONNEES DE BASE

Les données recueillies pour cet inventaire sont :

- les données bibliographiques et d'archives ;
- l'enquête auprès des **302** communes des arrondissements de Clermont et Compiègne ;
- l'inventaire auprès des différents organismes concernés.

| Sources | Nombre de cavité (%) |
|---------------------------|----------------------|
| Recherche bibliographique | 1448 (60%) |
| Enquête communale | 277 (12%) |
| Organismes | 666 (28%) |
| Total | 2391 |

Illustration 2 : Nombre de données par source

3.1.1. Données bibliographiques

La recherche bibliographique s'est d'abord portée sur la documentation du BRGM.

BRGM

Ainsi, les données disponibles d'un premier inventaire des cavités souterraines de l'Oise (996 cavités souterraines), réalisé sur 391 communes, par le BRGM (Arnal, 1994 ; 1995), ont été intégrées. Pour rappel, ces cavités étaient réparties comme suit : 76 marnières, 826 carrières, 73 sapes/souterrains, 4 cavités naturelles, 16 indéterminées et 1 cave.

Mais encore des données disponibles dans des inventaires des mouvements de terrain et de cavités, réalisés par le BRGM (Bouchut et al., 2002 ; Moiriat et al., 2008 ; Nail, 2009 ; Zornette et al., 2005), ont aussi été intégrées.

D'autres documents du BRGM, de plus ou moins orientés sur le risque naturel, comme par exemple, des inventaires de matériaux de carrières (Bertrand et Nail, 1996 ; Pannet et Colin, 2009) ou des études géotechniques de stabilité de carrières (Bault et Tribout, 2011) ou encore des rapports BRGM d'appui aux administrations (Chrétien, 2007 ; Mathon, 1977 ; Mathon et Nail, 2001 ; Vincent et Wuilleumier, 2004...), ont été étudiés.

Bureaux d'études

Des documents en provenance de bureaux d'études (tel que ANTEA), sont aussi venus étayer cet inventaire, il s'agissait là aussi d'inventaires (Geolithe, 2009) ou d'études ayant débouchées sur la présence de cavités (Géodiagnostic France, 2010).

Les revues

Certains articles tirés de différentes revues archéologiques ont été consultés, comme ceux de la revue archéologique de Picardie (Blanchet et al., 1984 ; Durand, 1993 ; Gilbert, 1986), et de l'Oise (Durand, 1979 ; Fossier, 1975 ; Lhomme, 1980), mais aussi du bulletin de la Société préhistorique française (Cousset, 1910 ; Soubeiran, 1920).

Des revues consacrées au monde souterrain ont également contribué à ce recensement, comme la revue *Subterranea*, notamment deux articles, l'un de Foudrin (1979) et un second de Rallon (1995), ou encore *Le monde des souterrains refuges en France* de Triolet (1995).

Données militaires

Les archives militaires britanniques ont été analysées à travers un ouvrage, intitulé : « *Work of Royale Engineers in the European War, Geological Work in Western Front, 1914-1919* », rédigé par l'Institution des Ingénieurs Royaux. L'objectif étant de retrouver d'anciens plans des sapes de guerres réalisées lors de la guerre mondiale.

Un second ouvrage intitulé : *Les régions dans la Grande Guerre - Souterrains de la Grande Guerre : D'Attiche aux Cinq Piliers*, de Bonnard et Guénaff (2005), a été consulté.

Sites web spécialisés

Les adresses suivantes ont été consultées :

- www.speleo.oise.free.fr/cds60.htm ;
- www.megalithic.co.uk;
- www.patrimoinedelagrandequerre.com;
- www.ruedeslumieres.morkitu.org;
- www.souterrains.vestiges.free.fr.

Le premier site de spéléologie a apporté des précisions sur plusieurs cavités, tandis que les autres sites ont permis d'en recenser directement.

3.1.2. Enquête communale

La procédure de l'enquête communale a débuté le **9 juillet 2010**. Les **302** communes des arrondissements de **Clermont** et **Compiègne** ont été contactés. Chaque courrier adressé comportait une lettre signée par le cabinet du Préfet expliquant les objectifs de l'inventaire, un tableau pour la réponse, une notice explicative des phénomènes recherchés et une carte topographique au 1/25 000 de la commune.

Après des relances complémentaires (par téléphone, courrier ou fax), **257** réponses ont été obtenues soit un taux de réponse de **85 %**.

135 communes de l'Oise sur les 302 contactées ont signalé la présence de cavités souterraines sur leur territoire. Au total **277** cavités ont été signalées par cet intermédiaire. Parmi les données exploitées, beaucoup ont recoupé d'autres sources d'information.

3.1.3. Recensement auprès des organismes concernés

Soit par courrier, soit par téléphone ou bien encore par courrier électronique, des contacts ont été pris avec divers organismes, collectivités territoriales et services déconcentrés de l'Etat qui nous ont fournis les données en leur possession.

Des organismes d'échelle nationale (CETU), régional (DREAL, DRAF, CRS), départemental (DDAF, DDTM, Préfecture) ou plus locale (archéologues indépendants), ont permis d'enrichir la base de données.

D'autres n'avaient hélas pas de données à nous transmettre comme : la DRAC, le Service Archéologique d'Amiens, les Archives Militaires de Vincennes, l'OPAC, la Société HLM de l'Oise, l'Association des Anciens Combattants, GEMOP, l'UTC.

Enfin, certains n'ont pas répondu à notre sollicitation : le Service Départemental de l'Architecture et du Patrimoine, la SNCF de Creil ou encore la Délégation interrégionale de la SNCF de Lille.

La SNCF a été contactée et par l'intermédiaire de Réseau Ferré de France, RFF, a fourni les données en sa possession. La plupart des cavités souterraines existant sous les voies ferrées de la SNCF ont été comblées dans le département de l'Oise afin de réduire le risque d'affaissement ou d'effondrement. Les cavités souterraines concernées sont celles de la commune de Tricot. En lien direct avec ces cavités souterraines non comblées, la SNCF possède une base de données sur les effondrements/affaissements. Ces mouvements de terrains peuvent attester de la présence de cavités souterraines non identifiées dans les zones avoisinant les désastres. L'INERIS a mis à disposition ses archives, dans lesquelles nous avons retrouvé des cavités non encore inventoriées. Le CDS de l'Oise nous a permis de recenser **63** nouvelles cavités souterraines. Le tableau ci-dessous (Illustration 3) synthétise l'apport des différentes sources.

| Source | Total | % |
|---------------------------------|--------------|--------------|
| INERIS | 135 | 20 % |
| ANTEA | 97 | 15 % |
| Archives départementales | 59 | 9 % |
| CDS | 63 | 10 % |
| Carte IGN / Géologique | 52 | 8 % |
| Préfecture | 52 | 8 % |
| Archéologue indépendant | 48 | 7 % |
| Géolithe Grand Ouest | 42 | 6 % |
| INRAP | 35 | 5 % |
| PNO | 32 | 5 % |
| Société préhistorique française | 24 | 4 % |
| DDE | 9 | 1,5% |
| Revue archéologique de Picardie | 7 | 1 % |
| Association de spéléologie | 3 | 0,5% |
| SDIS | 2 | 0,3% |
| CETE | 2 | 0,3% |
| BURGEAP, DDAF, OCRA, SODEREF | 4 (1 / org.) | 0,1% |
| Total | 666 | 100 % |

Illustration 3 : Synthèse des données récoltées suivant différentes sources

3.2. VALIDATION DES SITES

3.2.1. Validation des données sur le terrain

Conformément au cahier des charges, un certain nombre de cavités souterraines (198) recensées lors de la phase de recueil de données ont fait l'objet d'une tentative de visite sur le terrain. Le choix s'est porté sur :

- les cavités pour lesquelles nous n'avions recensé que très peu d'information ;
- les cavités recensées à proximité d'enjeux ;
- les cavités présentant une proximité et pour lesquelles il y avait un risque de doublon. Toutefois, ce dernier cas concerne de nombreuses données d'effondrements (principalement issus des crues de nappe de 2001). Nous nous sommes rapidement rendu compte qu'ils n'étaient soit plus visibles dans le paysage, soit visibles mais grossièrement rebouchés, empêchant de définir le type de cavité associée.

3.2.2. Valorisation des données saisies

Toutes les cavités recensées par le biais de cette étude, qu'elles soient d'origine naturelle ou anthropique, sont à ce jour traitées et saisies dans BDcavités. Néanmoins, les informations recueillies sont insuffisamment exhaustives.

Il faut noter que nous avons répertorié lors de cet inventaire les plans ou représentations schématiques de certaines cavités recensées, pour la plupart (sauf réserves, de confidentialité notamment) disponibles en archives du SGR Picardie.

3.3. ANALYSE CRITIQUE DE LA REPRESENTATIVITE DES DONNEES

3.3.1. Enquête aux communes

Le taux de retour des courriers destinés aux communes (**85%**) est très bon.

Toutefois, le nombre de données recensées par ce biais est peu élevé, notamment si on le compare au nombre de cavités recensées.

Ceci peut s'expliquer par un oubli dans la mémoire collective de ces souterrains dont l'abandon s'est opéré, il y a bien longtemps (cas des souterrains refuges), ou bien par le fait qu'ils n'ont eu une utilité que très brève (ouvrages militaires ou souterrains liés au conflit de la première Guerre Mondiale).

| | | |
|--|------------|---------------|
| Nombre de communes contactées | 302 | 100,0% |
| Nombre de réponses au 1er courrier | 106 | 35.1% |
| Nombre de réponses suite à la relance courrier | 114 | 37.75% |
| Nombre de réponses suite à la relance téléphonique | 37 | 12.25% |
| Total réponses | 257 | 85.10% |
| Nombre de communes n'ayant pas répondu à l'enquête | 45 | 14.90% |
| Nombre de communes déclarant des cavités souterraines | 135 | 44.70% |

Illustration 4 : Résultats de l'enquête communale

La qualité des réponses est variable en particulier en ce qui concerne la description et la localisation des cavités. Dans certains cas, des photographies, des témoignages ou des croquis étaient joints à la fiche de réponse, alors que dans d'autres cas seule la nature de la cavité était indiquée. Certains sites étaient situés avec une grande précision, avec l'ajout de plans cadastraux, alors que d'autres n'étaient localisés que par le nom d'un lieu-dit ou une marque grossière sur la carte qui laissait une incertitude de plusieurs centaines de mètres.

Quelques erreurs ou imprécisions ont également été constatées dans les réponses aux questionnaires : par le signalement de cavités toujours en service (tunnels routiers, aqueducs d'eaux pluviales, etc.) ; par des erreurs sur la typologie de la cavité ou encore par la prise en compte de cavités d'origine minière.

Ces erreurs et imprécisions ont généralement pu être corrigées par un contrôle sur le terrain, un contact téléphonique, ou un recoupement avec d'autres sources (carte IGN pour la localisation, rapports du BRGM, etc.).

3.3.2. Recherche bibliographique et auprès des organismes et des particuliers

L'essentiel des carrières souterraines avaient déjà été répertoriées à travers des rapports du BRGM, dans le cadre d'activités de service public. Ces données ont été complétées ponctuellement par des études spécifiques en provenance de bureaux d'études, ou des diagnostics lors de sinistres réalisés par le BRGM dans le cadre d'appuis aux administrations.

La nature « à ciel ouvert » ou « souterraine » des carrières n'est en effet pas toujours précisée et les descriptions des sites, souvent réalisées par un ingénieur des mines, n'offrent qu'une information à un moment précis (souvent dans le cas d'accidents ou de contrôle de sécurité). Il est ainsi possible d'avoir une description de carrière, commencée à ciel ouvert, et ayant évolué par la suite, parfois illégalement, en souterrain. Ce sont les condamnations pour exploitation souterraine non déclarée,

retrouvées aux archives, qui pourraient indiquer l'existence de nombreux autres cas qui n'aient jamais été découverts et de ce fait, archivés.

L'utilisation de sources variées a parfois posé le problème de l'existence de doublons. Cela a notamment été le cas en ce qui concerne les carrières souterraines, lors du croisement des données des rapports BRGM, des archives départementales et des réponses des communes. En effet, les sources donnent parfois des noms différents à un même site. Dans ce cas, la source la plus précise a été privilégiée, et l'ensemble des noms trouvés a été précisé dans la rubrique « commentaires » de la saisie en ligne.

Un autre problème des données collectées est l'hétérogénéité des renseignements. En effet, ceux-ci peuvent aussi bien être assez fournis lorsqu'ils sont issus de rapports d'études ou de personnes ressources qui ont visité les cavités. A contrario, les données peuvent être assez pauvres lorsqu'il s'agit de listings sans informations précises. Nous n'avons pas cherché à compléter systématiquement l'ensemble des champs de la base de données mais plutôt à renvoyer l'utilisateur vers son auteur. Cette approche, qui vise plutôt à constituer une base de métadonnées est pour nous une garantie de l'exactitude des données finales ainsi que d'une utilisation de celles-ci en accord avec les différents auteurs.

3.3.3. Enquête de terrain

Les problèmes rencontrés ont été d'ordre pratique et ont porté sur :

- **1**, la localisation des entrées de cavité (parfois difficilement repérables en raison de la végétation, de la disparition des entrées, de la topographie ou plus simplement en raison de l'imprécision de la localisation sur le plan IGN),
- **2**, sur l'identification des doublons sur le terrain et enfin
- **3**, la disponibilité d'une « personne-ressource », permettant de mieux caractériser les données d'enquête.

Seulement **198 visites de sites** ont été faites. L'enquête de terrain est donc plus une validation des données recensées qu'une évaluation de l'aléa, du risque ou de leur état de stabilité.

3.4. CAVITES CONFIDENTIELLES

30 cavités ont fait l'objet d'une demande de confidentialité. Il s'agit de cavités se situant dans la région de Senlis. Ces demandes ont été motivées par des raisons de sécurité.

3.5. SYNTHÈSE

La répartition des cavités recensées dans cet inventaire, après élimination des doublons, est illustrée ci-après, selon leur type.

| Type de cavité | nombre de cas recensés | Pourcentage |
|------------------------|------------------------|----------------|
| cavités naturelles | 3 | 0,13% |
| ouvrages militaires | 25 | 1,05% |
| cave | 276 | 11,54% |
| carrières souterraines | 1045 | 43,71% |
| ouvrages civils | 143 | 5,98% |
| indéterminé | 899 | 37,60% |
| TOTAL | 2391 | 100,00% |

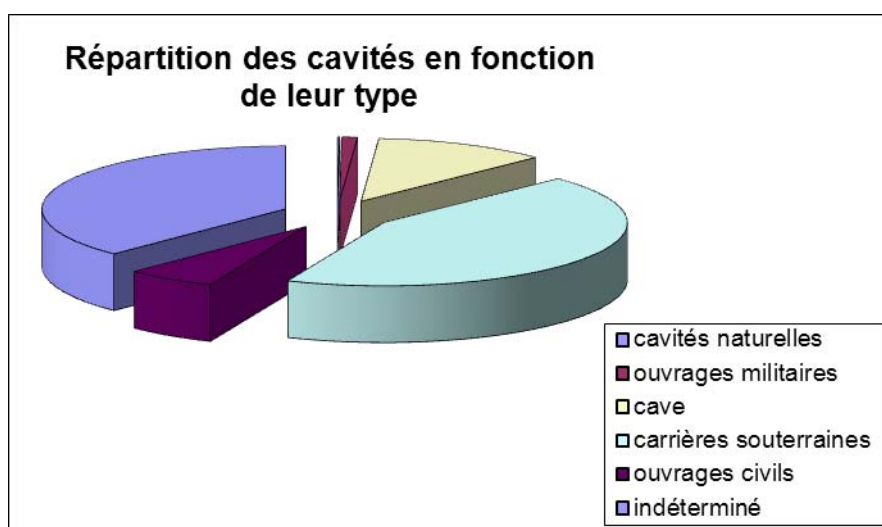


Illustration 5 : Bilan des nouvelles cavités recensées lors de l'inventaire des cavités souterraines du département de l'Oise, 2011

Un total de **2391** cavités a été recensé. Même si la contribution des données obtenues au BRGM et auprès des différents organismes consultés est importante, ce chiffre n'est cependant certainement pas exhaustif du fait que les communes n'ont pas toute la connaissance des cavités susceptibles d'être présentes sur leur territoire et que

certaines cavités abandonnées ou dont les entrées ont été bouchées ont été effacées de la mémoire collective au fil du temps.

On constate qu'une grande majorité des cavités correspond à des cavités de type carrière. Cela est dû (évoqué ci-après) à la géologie du département de l'Oise. Exploité durant des siècles, la présence du calcaire du Lutétien dans le département de l'Oise a fortement favorisé le développement de l'extraction de ce matériaux de construction.

4. Analyse des résultats

4.1. CADRE DEPARTEMENTAL

4.1.1. Contexte géographique

Le département de l'Oise se situe en Picardie dans la moitié Nord de la France. Il s'insère entre les départements de la Somme, de l'Aisne, de la Seine et Marne, du Val d'Oise, de l'Eure et de la Seine-Maritime (Illustration 6). Le département porte le nom de la rivière qui la traverse du nord-est vers le sud.

D'une superficie totale évaluée à 5900 km², ce département s'étire sur 100 km d'ouest en est et sur 60 km environ du nord au sud. Le département de l'Oise occupe 30.2% de la surface de la région Picardie.

La population légale du département de l'Oise au 1^{er} janvier 2011 est de 799 725 habitants (INSEE). Cette population est répartie sur 41 cantons et 693 communes avec une densité moyenne de 136 habitants au km². La Préfecture est Beauvais et on dénombre 4 sous-préfecture d'arrondissement : Beauvais, Compiègne, Creil et Senlis.

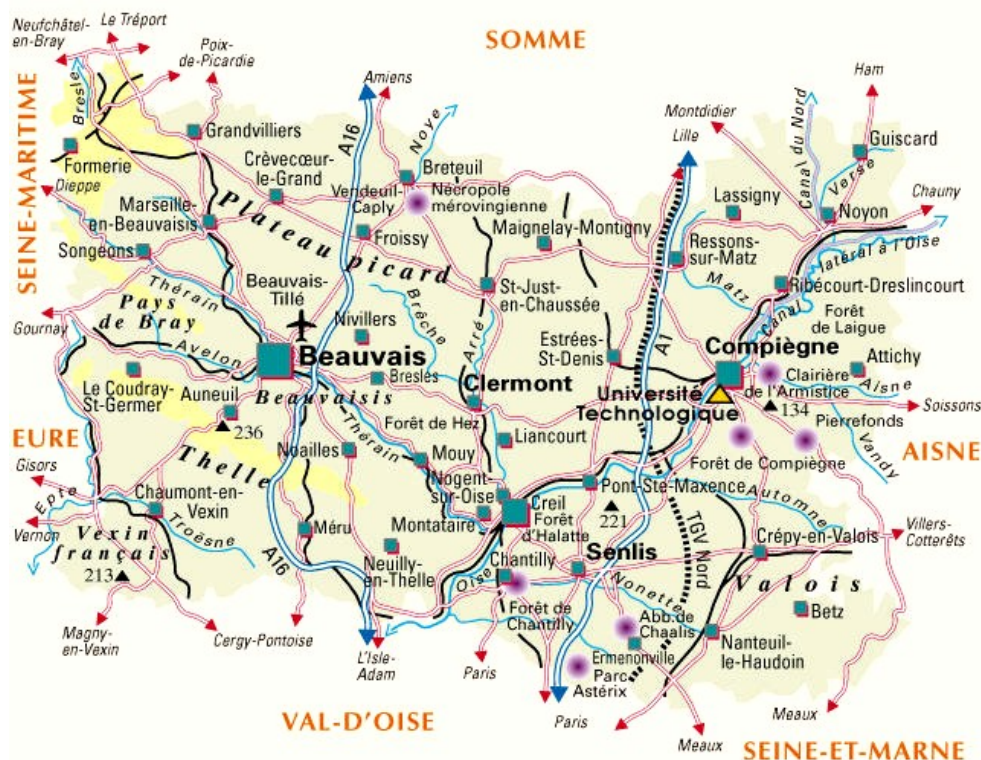


Illustration 6 : Carte du département de l'Oise (source : <http://www.1france.fr/>)

Les activités économiques du département sont essentiellement agricoles au nord sur le plateau picard. Ces activités agricoles se retrouvent aussi dans le Pays de Bray et la vallée de l'Oise (élevage bovin, cultures fruitières et maraichères). En se rapprochant de la région parisienne vers le sud, les communes-dortoirs alimentent les navettes domicile-travail reliant les communes de l'Oise aux communes de la région Ile-de-France. L'industrie du département est orientée vers la chimie, la métallurgie et la verrerie. Le Tourisme joue aussi un rôle important. Avec plus de 122 000 ha de forêt et 1500 km de rivière, le département de l'Oise accueille chaque année plus de 3 millions de visiteurs. La diversité des paysages explique cette attractivité touristique. Le territoire peut être divisé en huit unités géographiques aux paysages variés.

Au nord du département, le plateau Picard est un vaste plateau crayeux entaillé par de nombreuses vallées sèches et quelques vallées humides. L'altitude varie entre 200 m (nord-ouest) à 50 m (sud-est). Ayant un sol limoneux, ce secteur est très cultivé. Les principales activités agricoles sont les cultures céréalières et celles de betteraves.

A l'ouest, le Pays de Bray est caractérisé par une géologie structurale remarquable. Cet espace est marqué par la présence d'un anticlinal connu aussi sous le nom de boutonnière du Pays de Bray. Suite à l'érosion, il est possible d'apercevoir les terrains du jurassique au cœur de cet anticlinal. Ce contexte géologique donne naissance à un paysage bocager typique. Le relief ondulé est de 150 m en moyenne et le couvert végétal est varié.

Au sud-ouest, le Pays de Thelle est la prolongation méridionale du plateau Picard. L'altitude varie entre 200 m vers le Pays de Bray et 100 m aux abords du Vexin. Ce dernier se situe à l'extrémité sud-ouest du département. Il est constitué de terrains tertiaires.

Le Clermontois au centre et le Noyonnais au nord-est sont caractérisés par une succession de collines boisées du tertiaire. Ce territoire laisse apparaître la Cuesta de l'Ile-de-France, partiellement érodée, avec une altitude moyenne supérieure à 150 m. Cette Cuesta marque la limite entre les plateaux tertiaires du centre du bassin parisiens et la plaine de Champagne crayeuse.

A l'est et au sud-est, le plateau de Valois et le Soissonais sont caractérisés par de vastes étendus cultivées, entaillées par des vallées encaissées et boisées.

4.1.2. Hydrographie de l'Oise

Le réseau hydrographique du département de l'Oise est marqué par deux bassins hydrographiques principaux : le bassin de la Seine et celui de la Somme (Illustration 6).

Le bassin de la Seine

Le bassin versant de la Seine se constitue essentiellement de l'Oise et de ses affluents qui sont l'Aisne, l'Automne, la Nonette et la Thève en rive gauche ainsi que la Verse, le Matz, la Brèche, le Thérain et l'Esches en rive droite. Le bassin versant de l'Oise est la principale unité hydrologique du bassin de la Seine. L'Oise draine un bassin de 16 970

km². Il traverse 4 régions (Lorraine, Champagne-Ardenne, Picardie, Ile-de-France) et 6 départements (Meuse, Marne, Ardennes, Aisne, Oise, Val d'Oise).

L'Oise a une longueur totale de 330 km. Il prend sa source en Belgique, dans les Ardennes à 30 km de la frontière française pour se jeter dans la Seine en aval de la commune de Conflans-Sainte-Honorine.

La rivière traverse aussi bien des terrains tertiaires que des zones d'affleurement de la craie, dont les aquifères produisent un effet tampon sur les débits moyens. Le débit spécifique annuel moyen est à Creil de 7l/s/km².

Le principal affluent de l'Oise est l'Aisne, en rive gauche. Il prend sa source à Sommaisne dans la Meuse et se jette dans l'Oise à Compiègne. Sa longueur totale est de 280 km. Lors des crues concomitantes, l'Aisne apporte un débit plus important que l'Oise. Ceci s'explique par la prédominance des terrains imperméables sur la haute vallée de l'Aisne. Cependant, le spécifique annuel moyen de l'Aisne est comparable à celui de l'Oise avec 7,1 l/s/km². En rive droite, le Thérain est le principal affluent de l'Oise avec une longueur totale de 94.3 km. Il traverse le département sur une distance de 75 km, allant du nord-ouest au sud-est. Le Thérain prend sa source dans le Pays de Bray au lieu-dit « Mondeville », de suite il rejoint l'Oise à Montataire. Ce cours d'eau est influencé par la nappe de craie qui soutient son débit d'étiage.

Le bassin de la Somme

La Somme prend sa source au nord-ouest du département de l'Aisne à Fonsommes, à une dizaine de kilomètres de Saint-Quentin. Ayant une longueur de 192 km, ce cours d'eau se jette dans la Manche à Saint-Valéry-sur-Somme (Illustration 6). Ce fleuve est caractérisé par un débit régulier avec des eaux lentes. La vallée est marquée par la présence de nombreux marais, étangs, canaux et méandres. La superficie totale du bassin versant atteint environ les 6500 km². Néanmoins, dans l'Oise, le bassin versant de la Somme occupe une faible superficie dans l'extrême nord du département.

4.1.3. Contexte géologique

Le département de l'Oise se situe au cœur du bassin parisien qui constitue l'un des principaux bassins sédimentaires français. De forme ovoïde, il s'étendait depuis l'Angleterre jusqu'en Belgique, suivant deux directions approximativement N050 et N140.

Le bassin est bordé par les massifs armoricain, central, ardennais et vosgien (vestiges de la chaîne hercynienne), qui constituent le socle sur lequel il repose à près de 3000 m de profondeur (Illustration 7 haut et bas).

La couverture sédimentaire du bassin, forme de larges auréoles concentriques depuis le Secondaire jusqu'à l'actuel en passant par le Tertiaire (Illustration 7 haut). Cette succession sédimentaire est un empilement de couches dont les plus jeunes sont au

cœur et les plus vieilles à la périphérie, avec une très faible inclinaison vers le centre du bassin, de l'ordre d'un degré (Illustration 7 bas).

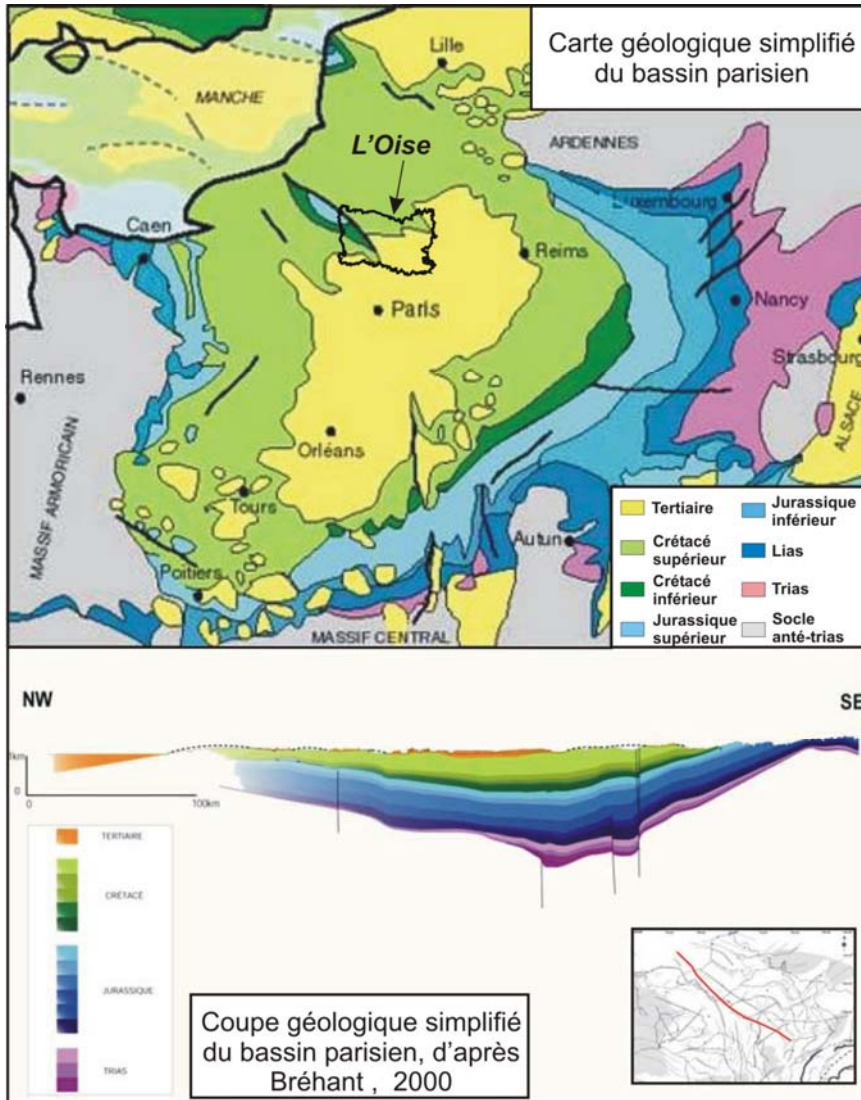


Illustration 7 : Carte (haut) et coupe (bas) géologique simplifiée du bassin parisien et localisation du département de l'Oise, d'après Bréhant, 2000.

Les premiers sédiments qui viennent remplir le bassin sont les produits de l'érosion des vieilles chaînes de montagne qui le bordent. Ces dépôts se superposent à une dépression d'âge permien, déjà existante.

Dès le Trias, les dépôts gréseux fluviaux, évoluant peu à peu vers une sédimentation marine, vont s'installer jusqu'à la fin du Trias inférieur. Les transgressions marines vont être alors de plus en plus fréquentes, et la mer s'installe dès le Trias moyen. La dualité

entre domaines marin et continental, va voir apparaître des dépôts d'évaporites (sel), mais c'est à la fin du Trias moyen que la mer va s'installer durablement.

A partir du Jurassique, la subsidence du bassin s'accuse avec la distension de la Pangée et le poids des sédiments, et au Lias (Jurassique inférieur), l'océan alpin est en communication avec le bassin de Paris, apportant une sédimentation argilo-gréseuse. Au Jurassique moyen, le seuil de Poitou permet la jonction du bassin parisien avec le bassin aquitain, et le seuil de Bourgogne avec la mer du Jura.

Une vaste plateforme carbonatée (récifale) se met en place jusqu'au Jurassique supérieur. Durant cette période, quatre cycles transgressifs – régressifs principaux sont être enregistrés et de plus en plus marins. Au Jurassique terminal, une importante régression vidange presque dans sa totalité le bassin, allant jusqu'à une karstification.

Au Crétacé inférieur, l'émersion du bassin parisien se poursuit jusqu'à l'Aptien (fin du Crétacé inférieur), dont il ne se dépose alors que principalement des sables. A l'Albien, le bassin de Paris subit une transgression depuis les bassins alentours, qui recouvrira l'ensemble du bassin. Au début du Crétacé supérieur (Cénomaniens), la transgression est maximale et les dépôts de craie sont à leur paroxysme, et ce jusqu'au Sénonien où la présence de silex dans la craie indique une influence continentale proche. A la fin du Crétacé supérieur (Maastrichtien-Danien), émersion, érosion et continentalisation se généralisent (jusqu'au Paléocène), conséquence probable du début de la collision pyrénéenne. L'émersion totale de la région est le début d'une intense altération des niveaux crayeux pour aboutir progressivement, au cours du Cénozoïque, à la formation d'importantes couches d'altérites comme les argiles à silex.

Les terrains tertiaires se déposeront dans des mers pelliculaires ou en milieu lagunaires voir continentaux. Le bassin est soumis à la tectonique extensive ouest européenne. Dans la première partie du Cénozoïque, localement des transgressions provenant de Mer du Nord et de l'Atlantique, sont suivies par un régime lacustre à l'oligocène, puis continental pour l'essentiel, dès le miocène inférieur. Depuis la fin du Rupélien, la région est restée soumise à un régime de dépôts en milieu continental marqué par la mise en place de sables, de graviers, de galets et d'argiles au niveau des cours d'eau, des meulière en milieu lacustre. L'altération et la dégradation des différentes formations vont se traduire par la mise en place de dépôts dits de « pente » plus ou moins importants, résultant du colluvionnement et de la solifluxion des matériaux issus de la roche mère.

Au Plio-quadernaire, l'alternance de périodes froides et chaudes entraîne des dépôts limoneux très fins (limon éolien) et des formations de pente (colluvions) le tout accompagnés d'un important mouvement épigénétique positif soulevant le bassin de 200 m et provoquant le dégagement des plateformes structurales qui seront limitées par les cuestas.

Le département de l'Oise est ainsi composé sur sa partie ouest, essentiellement de craies, calcaires, marnes, tuffeaux et sables du Crétacé supérieur (en vert clair, illustration 8 et **noté C2**) et pour sa partie est par des sables, argiles et marnes de l'Eocène inférieur (en orange foncé, illustration 8 et **noté e1**) et des calcaires, sables, gypse, marnes et argiles (en jaune, illustration 8 et **noté e2**).

Au niveau du Pays du Bray, en la faveur de la faille du Bray (trait noir plein, Illustration 8), sont mises à l'affleurement les calcaires, marnes, argiles et sables du Jurassique supérieur (en bleu, Illustration 8 et **noté J3**) et les marnes, argiles et grès, et sables du Crétacé inférieur (en bleu foncé, Illustration 8 et **noté C1**).

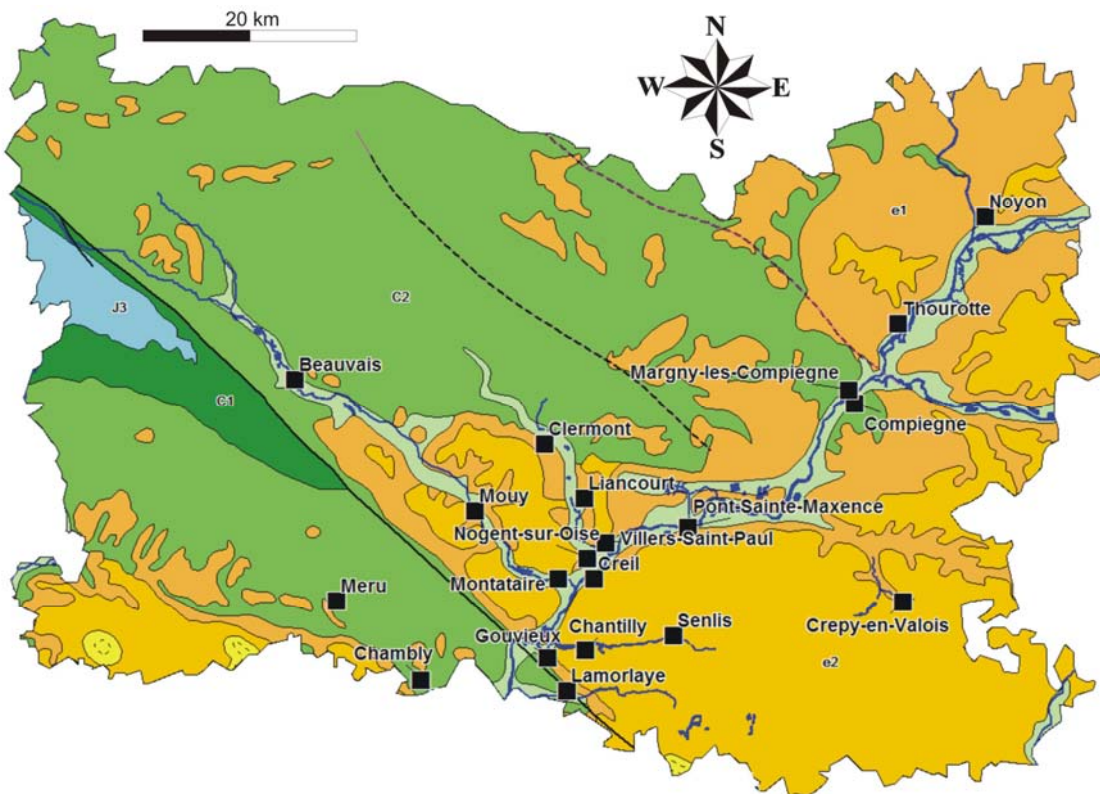


Illustration 8 : Extrait de la carte géologique de la France au millionième, sur le département de l'Oise (BRGM Orléans, 2003) ; Légende lithologique dans le texte ci-dessus

4.1.4. Contexte Hydrogéologique

Le contexte hydrogéologique de l'Oise est le reflet de sa géologie de bassin (Illustration 8 haut et bas).

Les aquifères majeurs dépassent largement les limites départementales et sont au nombre de huit, superposés les uns aux autres. Ils sont contenus dans des terrains de nature sédimentaire, composés de couches plus ou moins perméables et plus ou moins fracturés tels que les calcaires, la craie ou les sables. De la base vers le sommet, on retrouve :

- la nappe du Dogger (Bajo-Barthonien, Jurassique moyen) ;
- la nappe des formations du Wealdien-Portlandien (Jurassique supérieur) ;

- la nappe des Sables verts de l'Albien (Crétacé inférieur) ;
- la nappe de la Craie (Cénomaniens-Turonien-Sénonien, Crétacé supérieur) ;
- la nappe des Sables du Thanétien (Paléocène - Eocène inférieur) ;
- la nappe des Sables de l'Yprésien supérieur (Cuisien, Eocène inférieur) ;
- la nappe des Calcaires du Lutétien (Eocène inférieur) ;
- la nappe des Calcaires du bartonien (Eocène supérieur).

A ces aquifères libres à captifs se superposent les aquifères superficiels des nappes alluviales qui accompagnent les cours d'eau actuels (en vert très clair, le long des cours d'eau, Illustration 8).

4.1.5. Ressources exploitables

La géologie du département de l'Oise a fortement contribué à l'extraction de matériaux du sous-sol et par conséquent au creusement de cavités dans le département.

Le tableau ci-dessous (Illustration 9) montre le lien direct entre la géologie et les matériaux extraits pour divers usages anthropiques dans le département de l'Oise. Ce tableau est issu de la révision du schéma départemental des carrières, en octobre 2006.

Il est possible dans ce document synthétise qu'une grande partie des formations géologiques de l'Oise ont été exploitées par l'homme, depuis les formations les plus anciennes du Jurassique supérieur (calcaires et argiles en direction du marché des bétons) aux plus récentes comme les alluvions des rivières actuelles en direction du marché des granulats.

Les calcaires, et notamment ceux du Lutétien moyen (Eocène moyen), ont été exploités sur la partie sud de l'Oise. La craie a elle été exploitée sur sa moitié nord.

Les caractéristiques mécaniques de ces formations géologiques ont fait qu'elles ont facilité le développement de carrières souterraines. En effet, assez résistantes pour être extraites en direction du marché de la construction, elles sont aussi assez fissibles pour leurs exploitations et leurs creusements.

Que ce soit pour l'extraction de matériau, pour le stockage ou pour s'y réfugier, la nature géologique du sous-sol a ainsi fortement influencé la présence et la densité des cavités du département de l'Oise.

| PERIODE | EPOQUE | ETAGE | MATERIAU | USAGE | | |
|-------------|-------------|--------------|-------------------------|---|-------------------|-------------------|
| QUATERNAIRE | Holocène | | alluvions de rivières | granulats | | |
| | Pléistocène | | alluvions de rivières | granulats | | |
| PALEOGENE | Oligocène | Rupélien | sables de Fontainebleau | | | |
| | | | meulières | meules, construction etc | | |
| | Éocène | Priabonien | meulières | gypse | meules | plâtre |
| | | Bartonien | calcaires | sables | BTP | verrerie |
| | | Lutétien | marnes | calcaires, sables | chaux, ciments | construction |
| | | Yprésien | | sables | | routier |
| | Paléocène | Thanétien | | sables | | |
| | | Sélandien | | | | |
| | | Danien | | | | |
| | CRETACE | Supérieur | Maastrichtien | | | |
| Campanien | | | craie | chaux, ciment, amendement, granulats ... | | |
| Santonien | | | | | | |
| Coniacien | | | | | | |
| Turonien | | | | | | |
| Cénomaniens | | | | | | |
| Inférieur | | Albien | sables | argiles | routier | |
| | | Aptien | | | | |
| | | Barrémien | | argiles | | tuiles et briques |
| | | Hauterivien | | sables | | routier |
| | Valanginien | | | | | |
| Berriasien | | | | | | |
| JURASSIQUE | Supérieur | Tithonien | calcaires | | granulats | |
| | | Kimméridgien | argiles | | tuiles et briques | |
| | | Oxfordien | | | | |

Illustration 9 : Relation entre la géologie et les matériaux d'extraction dans le département de l'Oise (modifiée et simplifiée de la Révision du schéma des carrières, BRGM 2006)

4.1.6. Contexte historique

L'activité économique passée comme les conflits historiques ou les diverses occupations du territoire départemental, ont eu leurs lots d'apports en cavités souterraines d'origine anthropique. Avec l'amélioration des techniques d'exploitation, les carrières souterraines par exemple ont eu des géométries à chaque fois différentes.

Les premières **carrières** font leur apparition dès l'époque gallo-romaine. Ainsi la pierre de la vallée de l'Oise sera utilisée pour la construction de Lutèce, et les vestiges d'un port et d'un chantier de taille seront retrouvés à Saint-Maximin (Oise). Les pierres de Saint-Leu (provenant du banc de Saint-Leu, tendre et facile à travailler) seront utilisées pour les architraves du forum romain ou les thermes de Cluny, à Paris. Au cours du XIIème, un « boom » démographique et économique va accentuer cette tendance et au XVème siècle, la pierre utilisée pour la construction de Paris sera extraite sur Paris même et sur les communes de Saint-Leu d'Esserent (Oise) et de Troissy (Marne).

A partir du XVIIème siècle, les carrières se multiplient dans l'Oise. A la demande de l'académie royale d'architecture, Colbert doit réaliser un inventaire de toutes les carrières du Lutécien moyen (Eocène moyen). Cet inventaire propulse alors la pierre de Saint-Leu au rang de meilleure pierre de construction du moment. La vallée de l'Oise devient le siège d'une forte exploitation. Louis XIV réquisitionne les carrières du sud de l'Oise pour la construction de Paris, tels que le Louvre, les Invalides, le palais Bourbon, la place de la Concorde, l'école militaire etc...

A partir du XVIIIème siècle, suite à la surexploitation des carrières de Paris, de nombreux effondrements apparaissent au sein de la ville. Les architectes se détournent alors vers la pierre de Saint-Maximin et Saint-Leu d'Esserent. L'Oise est alors canalisée en 1825 pour le transport de ces pierres. Par la suite, les pierres sont acheminées par voie ferroviaire (Paris-Creil) pour la construction du Paris Haussmannien.

L'histoire de la pierre de Saint-Leu ne s'achèvera pas là pour autant ; elle sera utilisée pour la reconstruction d'après-guerre entre 1925 et 1930. C'est finalement l'utilisation massive du béton qui progressivement remplacera la pierre de taille (Maison de la pierre, 2010).

Les **marnières**, recensées comme carrières dans l'inventaire, appartiennent à un contexte historique bien particulier. Massivement creusées au cours des XVIIIème et XIVème siècles, elles servaient à extraire la craie pour en faire un amendement calcaire en direction de l'agriculture. Le terme de marnière provient directement du terme « marne », qui en réalité, est de la craie en Haute-Normandie.

En 1950, l'exploitation des marnières prend fin avec l'arrivée de la chaux industrielle.

A l'heure actuelle, de nombreuses marnières ne sont pas recensées et leurs emplacements sont souvent inconnus. Ceci est dû à l'obligation de déclaration d'ouverture des marnières promulguées en 1853 sous Napoléon III, et la taxe qui accompagnait cette déclaration. Les paysans peu fortunés creusaient clandestinement pour échapper aux taxes. Après avoir extrait la craie, les paysans rebouchaient les puits d'extraction avec des troncs d'arbres, des branches, et divers remblais.

Malgré le fait que l'emplacement de nombreuses marnières ne sont pas connu aujourd'hui, certaines d'entre elles réapparaissent suite à la dégradation des matériaux organiques ayant servi à remblayer ces puits. Ce phénomène permet de les relocaliser et de les recenser. Cependant, qu'elles soient connues ou non, les marnières représentent aujourd'hui un réel aléa d'effondrement. Elles sont présentes proches des zones d'utilisation, en campagne.

Pour les **souterrains-refuges**, malgré l'existence de nombreuses légendes et croyances, il existe très peu de documents historiques les concernant. La mise en place de ces souterrains-refuges dépend de multiples facteurs économiques ou politiques.

La Picardie présente une implantation humaine ancienne, et une agriculture très développée. Considérée comme « le grenier et rempart de Paris » (Fossier, 1975), la Picardie était la première région agricole du royaume, au XVII^{ème} et XVIII^{ème}, siècles. Ceci a provoqué le creusement de nombreux souterrains qui ont servi de silos. La nature souterraine de ces silos répond à une forte pression militaire exercée sur les populations picardes. Durant des siècles, la Picardie et donc l'Oise était un carrefour entre Anglais, Normands, Germaniques et peuples Nordiques. Les nombreuses incursions militaires sur les terres picardes ont poussé la population à creuser des souterrains pour se réfugier et protéger les biens alimentaires. Voici la présentation chronologique des facteurs militaires et agricoles qui ont contribué d'une façon majeure à la construction de souterrain refuge.

Le Haut Moyen-âge est le témoin de nombreux raids normands qui ont eu un impact considérable sur les populations (Beauvais brûlé en 851, Noyon occupé, dévasté et population massacrée en 859).

Ces invasions sont à l'origine de nombreuses « creutes » (appellation locale) dans l'Oise tel que celles du Mont Ganelon (Clairoix), Mortemer, Ressons, Canly, Mery, Remérangues ...

Le bas Moyen-âge voit passer la guerre de cent-ans (1337-1453). Si Beauvais et Noyon résistent, la région entre la Somme et l'Oise est qualifié de « mortel boulevard picard ». De plus, du point de vue agricole, la guerre de cent ans est précédée de trois années de famine. La pénurie agricole et la guerre de cent ans ont amené la population picarde à creuser de nombreux souterrains refuges pour mieux stocker et protéger leurs récoltes.

Le XVIIème siècle est très dur. Ce siècle voit la guerre de 30 ans opposant les Français aux Anglais mais aussi la guerre entre la France et les Pays-Bas espagnols. A ces guerres s'ajoutent de nombreux épisodes de famines (1573, 1587, 1628, 1650, 1662, 1694, 1709, 1742,1788). L'origine de ces famines est multifactorielle. Ainsi, l'Oise voit passer les quatre « étés pourris » (1649 à 1652 et en 1686), les sécheresses (1684, 1706,1741) et les hivers rudes (1588, 1630, 1670, 1692, 1709,1788). Ces épisodes agricoles et guerriers ont eu une importance primordiale dans l'aménagement des souterrains utilisés comme refuges pour les hommes, bêtes et vivres.

Par la suite, ces souterrains (ainsi que les carrières) ont été utilisés comme camp militaire durant la première guerre mondiale et/ou ont servi de stockage, de champignonnières, etc..., notamment pendant la première moitié du XXème siècle.

Enfin, une partie du front de la première guerre mondiale a été établi très longtemps dans le département de l'Oise, notamment en limite du département de la Somme (partie sud du front de la bataille de la Somme), ainsi que dans la vallée de l'Aisne, avec notamment des batailles dans les carrières souterraines (carrière de Tracy-le-Mont). Cela a engendré la mise en place de nombreuses cavités, appelées communément sapes de guerre (il peut s'agir de mines, de dépôts de munitions, de poste de commandement souterrain...), qu'il est aujourd'hui très difficile à localiser.

4.2. ANALYSE TYPOLOGIQUE DES CAVITES REPERTORIEES

4.2.1. Les carrières souterraines

Sont regroupées sous ce type de cavités, l'ensemble des cavités liées à l'extraction de matériaux et dont le mode d'exploitation était souterrain (**carrières souterraines**). Les **marnières** font donc partie de ce type de cavités.

1045 carrières et marnières sont inventoriées actuellement sur le territoire du département de l'Oise. Leur répartition est assez homogène mais avec cependant des densités plus importantes : à la confluence de l'Oise et du Thérain, sur l'est du département et proche des principales agglomérations (Illustration 10).




Photo 1 : Exemple de carrière du Lutétien. Arrondissement de Compiègne.



Photo 2 : Exemple d'entrée de carrière du Lutétien à flanc de coteau présentant des instabilités.

Généralement, les carriers creusaient les galeries à partir du front de taille des carrières à ciel ouvert. La hauteur, la largeur et les chambres variaient selon plusieurs critères, comme l'épaisseur de la couche exploitée, la résistance des matériaux, la hauteur des piliers et la résistance des toits. A partir du XIX^{ème} siècle, la géométrie des exploitations est devenue régulière, à cause de l'amélioration des méthodes d'exploitation plus industrielles, ce qui a apporté une certaine stabilité aux carrières souterraines. Suite aux effondrements liés aux instabilités des exploitations en piliers tournés irréguliers, une stratégie précise de soutènement est mise en place, l'exploitation en piliers tournés réguliers. Des normes d'exploitation étaient contrôlées par l'Inspection Générale des Carrières qui garantissait des galeries et des couloirs de 3 à 5 mètres de large, pour une hauteur maximale de 10 mètres. Dans le respect de ces normes, les galeries s'organisaient de façon plus symétrique et étaient souvent exploitées sur deux niveaux. Dans ce type d'exploitation, le taux de défrètement (rapport entre la surface de matériaux extraits et la surface initiale) pouvait atteindre un taux de 95%. Souvent, en fin d'exploitation, ce type de carrière était abandonné sans remblayage.

Pour remédier à ce problème, une autre méthode fût adoptée. La méthode d'exploitation dite par « Hague et Bourrage », consistant à exploiter la quasi-totalité de la masse rocheuse et à ensuite consolider l'excavation avec des déchets pierreux générés par l'extraction de matériaux. Le taux de défrètement est donc total pour cette méthode. Cette méthode était plus productive mais aussi plus stable grâce aux bourrages des excavations. La présence de bourrage explique une bonne conservation des anciennes carrières souterraines exploitées avec ce type de méthode.

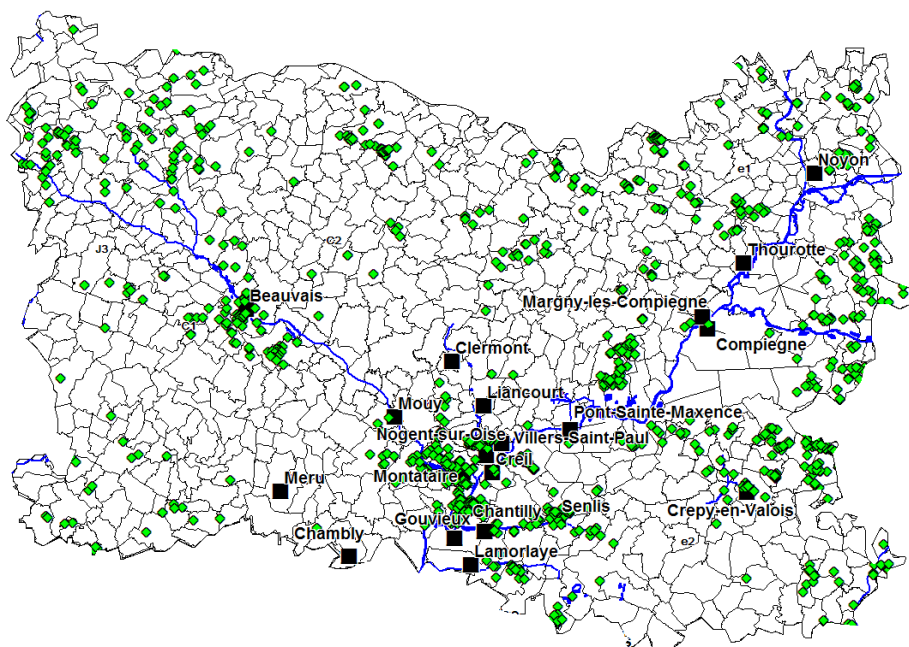


Illustration 10 : Localisation des carrières souterraines (marnières comprises) du département de l'Oise.

Tous les types de cavités liés à l'exploitation du sous-sol sont susceptibles d'être affectés par des dégradations de types fontis ou effondrement généralisé d'occurrence et d'intensité plus ou moins forte. Mais en général, les carrières sont souvent affectées par des phénomènes ayant au minimum une occurrence et une intensité moyenne.

Le temps joue un rôle important dans la stabilité des carrières souterraines. Pour les voies d'extraction avec le soutènement, les progrès techniques rendent les carrières moins vulnérables face aux effondrements. Cet aspect est à prendre en compte aujourd'hui dans l'analyse des carrières souterraines abandonnées. Plus ces carrières sont anciennes, plus leur dangerosité est grandissante. Toutefois, cette idée reste à relativiser. D'autres facteurs tels que les propriétés géologiques et topographiques du site jouent des rôles importants concernant la stabilité actuelle des carrières souterraines abandonnées.

De nombreuses **marnières** ont été recensées dans le département de l'Oise, mais l'emplacement de nombreuses marnières reste encore inconnu. C'est seulement à partir de 1853 que la déclaration d'ouverture d'une marnière a été rendu obligatoire. La localisation des marnières qui ont été creusé avant cette date est difficilement détectable. Souvent creusées d'une façon artisanale en fonction des besoins des agriculteurs d'un secteur, certaines d'entre-elles ont des étendues parfois importantes. L'importance de leurs étendues crée parfois des effondrements dévastateurs engendrant des dégâts humains et matériels. Malgré le fait que leur nombre soit beaucoup moins important que les carrières, les marnières créent aujourd'hui un danger non négligeable du fait de leurs difficiles localisations et leurs instabilités. Les marnières sont souvent confrontées à des aléas de forte occurrence et d'intensité moyenne comme les effondrements des puits d'accès.



Photo 3 : Exemple de marnière. Arrondissement de Beauvais.

4.2.2. Les caves abandonnées.

Les **caves** prennent en compte les cavités dont l'usage principal était soit le remisage ou le stockage, soit une activité industrielle (hors extraction de matériaux) ou agricole (champignonnière). **276** ouvrages de ce type ont été inventoriés (Illustration 11).

Souvent utilisées comme des zones de stockage ou des champignonnières, les caves ont des superficies beaucoup moins importantes que les souterrains refuges. Néanmoins, comme pour les souterrains refuges, elles se situent souvent en zone urbaine. Dans le département de l'Oise, des villes comme Senlis, ou Clermont connaissent un nombre important de cave abandonnées pouvant créer des désordres d'ampleur assez important.

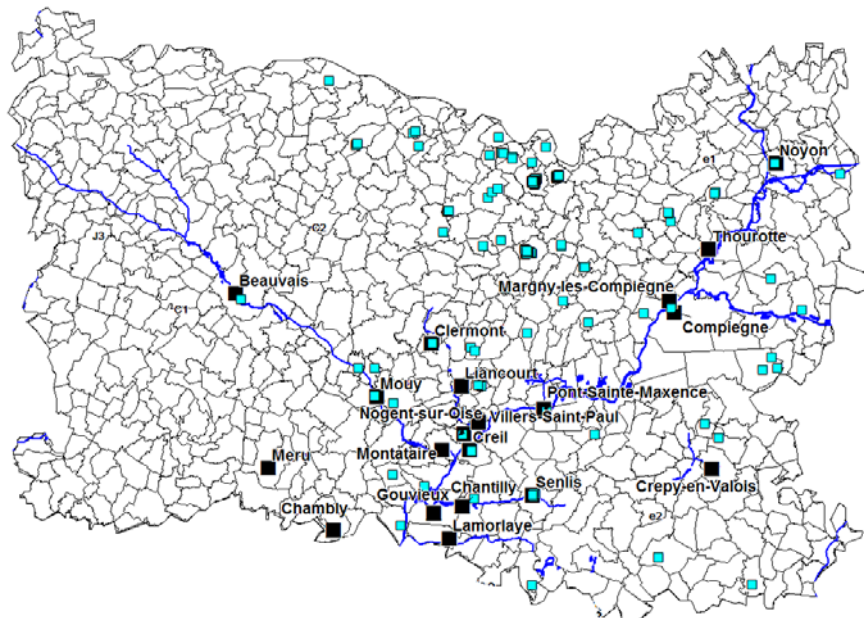


Illustration 11 : Localisation des caves du département de l'Oise.

4.2.3. Les ouvrages civils

Les **ouvrages civils** sont d'anciens ouvrages souterrains abandonnés tels que d'anciens réservoirs, parkings ou autres ouvrages de génie civil actuellement abandonnés. Parfois dans ce type de cavités, il est possible de retrouver des ouvrages souterrains divers qu'il est difficile de faire entrer dans le canevas officiel typologique en raison du manque d'informations. Toutefois, la majorité de ces ouvrages civils apparaissent être des souterrains refuges, issus des nombreux conflits qu'a connus la région au cours de l'histoire.

Les **souterrains-refuges** appelés aussi « **muches** », sont moins représentés dans l'Oise que dans la Somme. Leur répartition est concentrée sur la partie nord et est du

département. Utilisés pour stocker les biens, ces souterrains ont souvent un style architectural bien particulier, composé d'un long couloir d'où se ramifient de part et d'autre des chambres ayant des aménagements divers. Malgré leurs géométries assez régulières, leurs tailles restent très variables. La différence de tailles influence l'intensité de l'aléa mais ce type de cavité souterraine est souvent confronté à des phénomènes d'effondrement localisé tel que les fontis ou des effondrements par remontée de la nappe d'eau, les effondrements généralisés sont rares. On retrouve aussi ces souterrains-refuges dans les centres historiques des villes et des villages, sous les châteaux ou sous les églises.

143 cavités de ce type ont été inventoriées sur le département. Elles ont une répartition homogène avec de fortes concentrations pour l'essentiel dans les secteurs de Senlis, d'Héricourt-sur-Thérain et de Ressons-sur-Matz (Illustration 12).

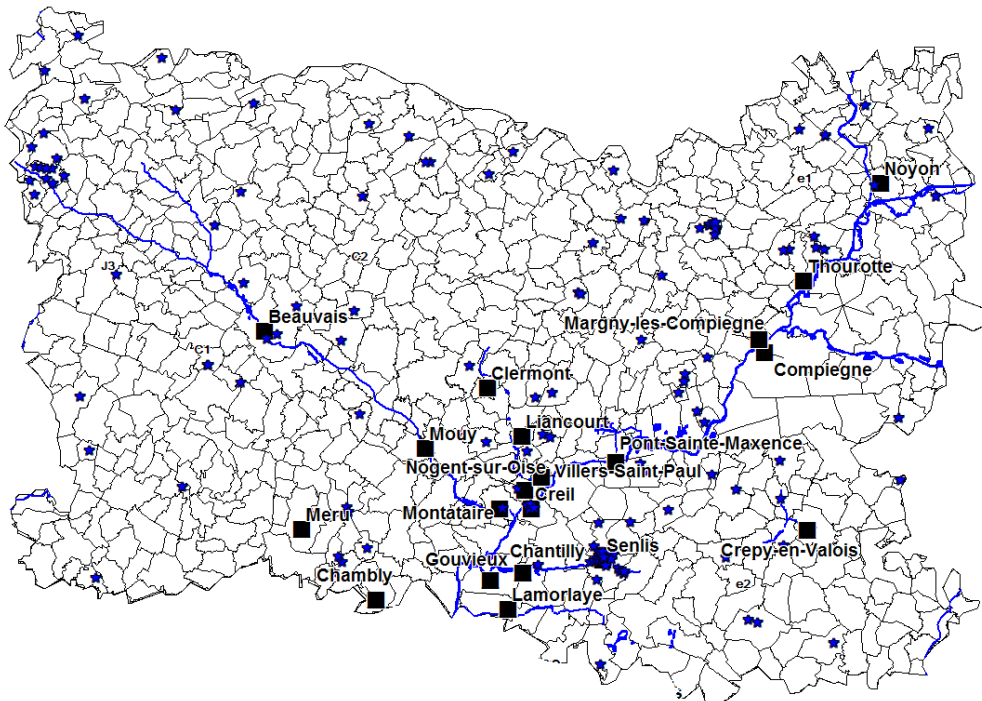


Illustration 12 : Localisation des ouvrages civils du département de l'Oise

4.2.4. Les ouvrages militaires

Le département de l'Oise connaît un nombre assez restreint d'ouvrages militaires. Ils sont pour la plupart localisés surtout sur sa partie nord-est, et au nombre de **25** inventoriés (Illustration 13).

Associés à ce type de cavités, ont été regroupés : les sapes de guerre, les bunkers ou blockhaus, les casemates, les dépôts d'armes, les cantonnements souterrains ou des tunnels stratégiques notamment aux alentours des lignes de front de la première guerre mondiale.

Maastrichtien supérieur – Danien (C2 en vert clair de l'illustration 8), avant les premiers dépôts éocènes.

Pour l'anecdote, parmi les différents types de gisement de phosphates de Picardie, ceux dits des « sables d'or », ayant la fortune des exploitants de l'époque, étaient venus remplir des poches karstiques.

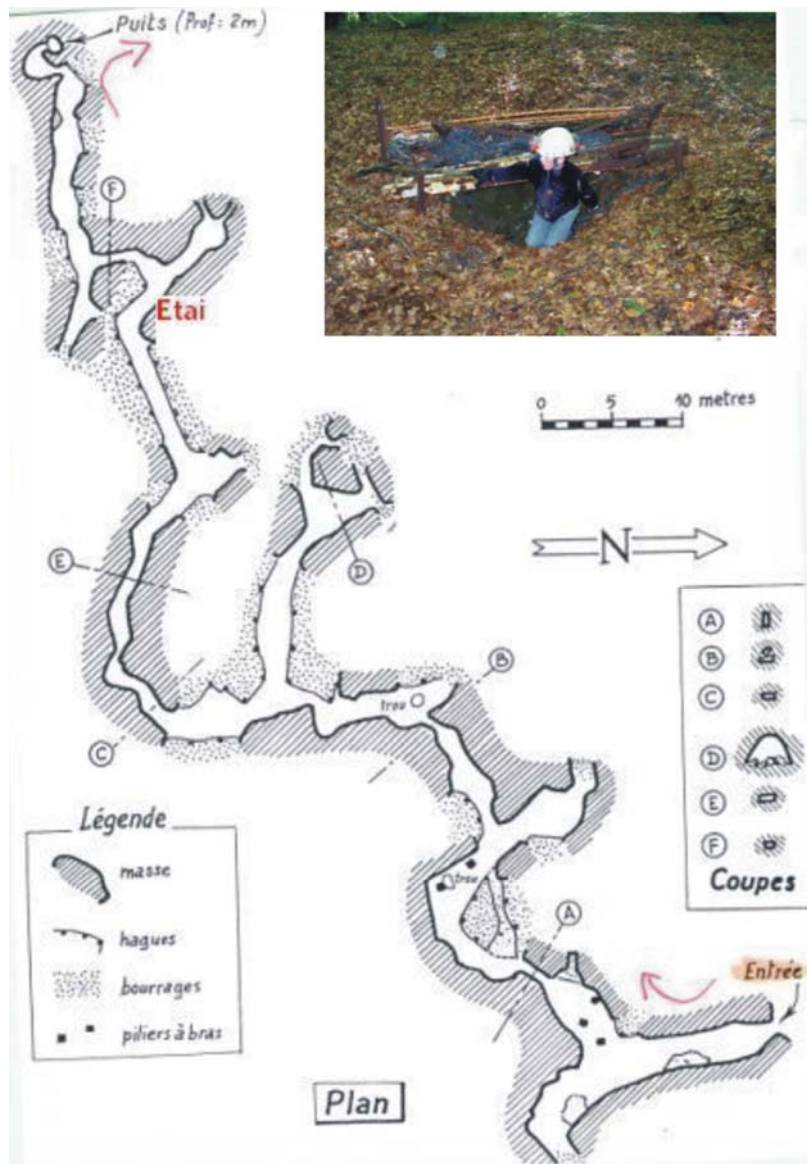


Illustration 14 : Plan de la grotte des Ramoneurs (Source : <http://maspeleoamoi.monwebeden.fr/>)

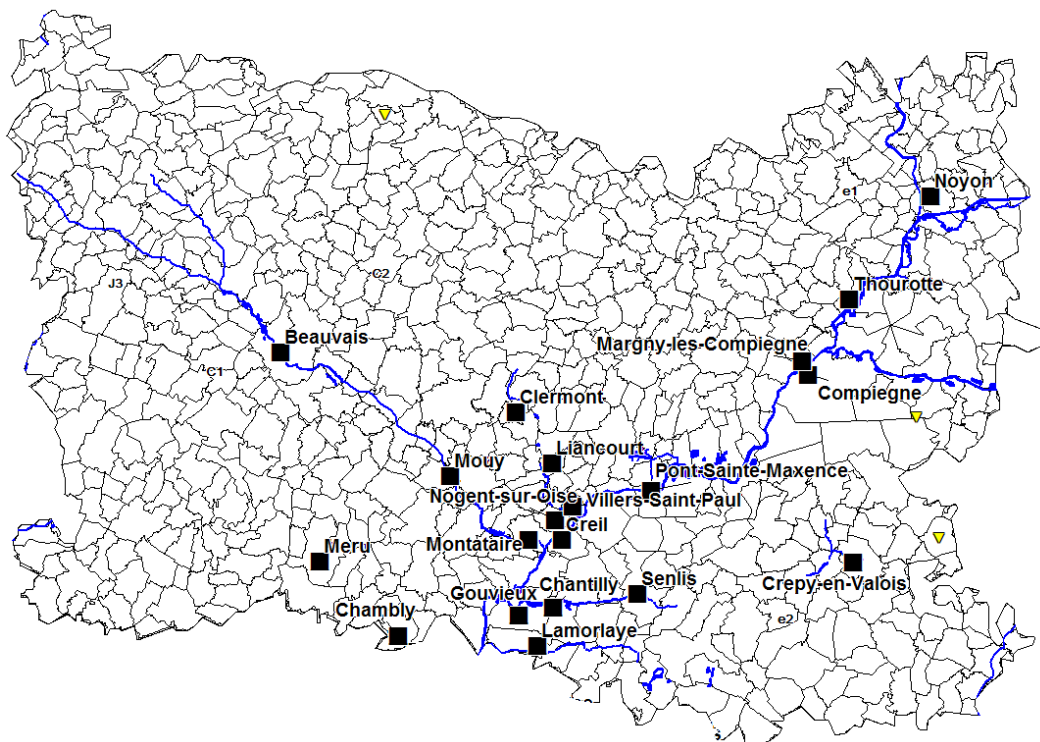


Illustration 15 : Localisation des trois cavités naturelles du département de l'Oise

4.2.6. Les cavités d'origine indéterminée

899 cavités inventoriées sont hélas des cavités appartenant à la typologie des cavités d'origine indéterminée (Illustration 16).

Une forte concentration se situe dans le nord du département, proche de la limite départementale avec la Somme. Les fortes concentrations mais de moindres importances se situent dans les agglomérations.

Il est possible de faire le lien avec les cavités inventoriées sur le département de la Somme et notamment sur sa partie sud.

Dans ce secteur sud de la Somme, les cavités sont classées majoritairement en cavités de type ouvrage civil, mais il existe aussi un bon nombre de communes du sud du département de la Somme où les cavités ne sont pas cartographiées car elles sont : soit confidentielles (sites archéologiques ou protégés) soit mal localisées (Pour plus d'informations, www.bdcavités.net).

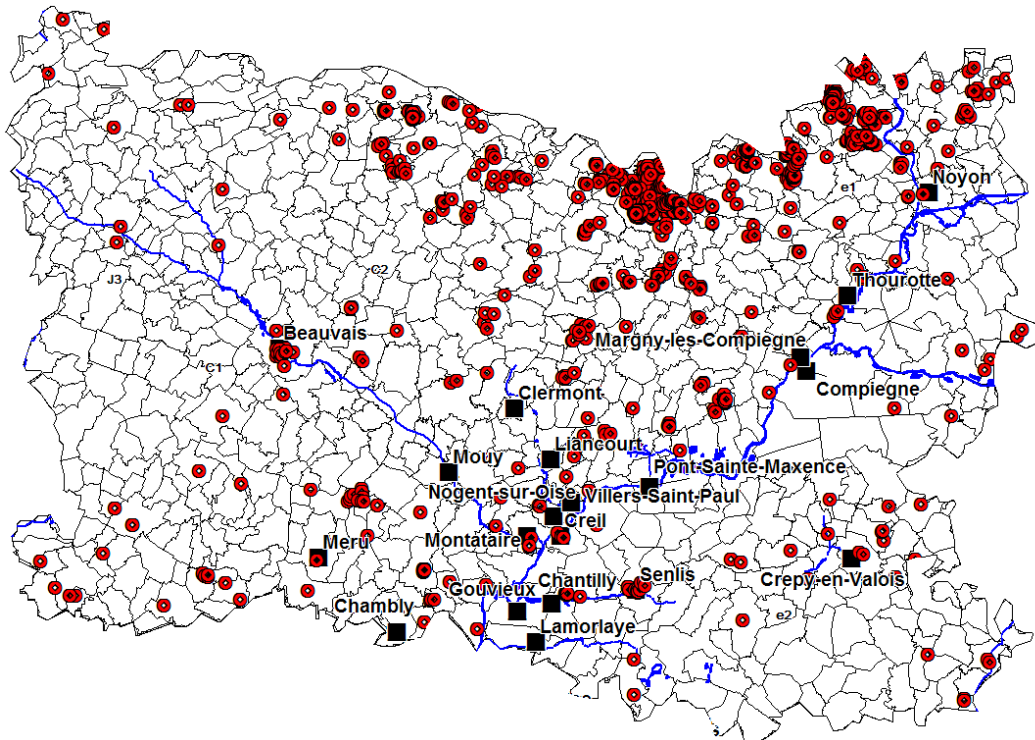


Illustration 16 : Localisation des cavités souterraines indéterminées inventoriées dans le département de l'Oise.

4.3. IDENTIFICATION DES ZONES EXPOSEES AU RISQUE « CAVITES SOUTERRAINES »

4.3.1. Par horizon géologique

Avec une géométrie relativement simple et quasi plane du bassin parisien, il est possible grâce et au degré d'incision des rivières de l'Oise, d'avoir accès à telles ou telles formations géologiques. Ainsi les carriers comme les agriculteurs ou autres, ont pu accéder à la formation géologique qui les intéressait.

Ainsi pour le département de l'Oise, nous avons mis en correspondance les cavités souterraines et la géologie du département et il est difficile de mettre en évidence une relation géographique directe entre la géologie du département et la nature des cavités.

Cependant, la majeure partie des cavités souterraines se situent proche des principales agglomérations ce qui est en accord avec l'existence importante de carrières souterraines (pour rappel : 1045 carrières souterraines / 2391 cavités totales), proche des marchés économiques qui leur sont destinés (Illustration 17).

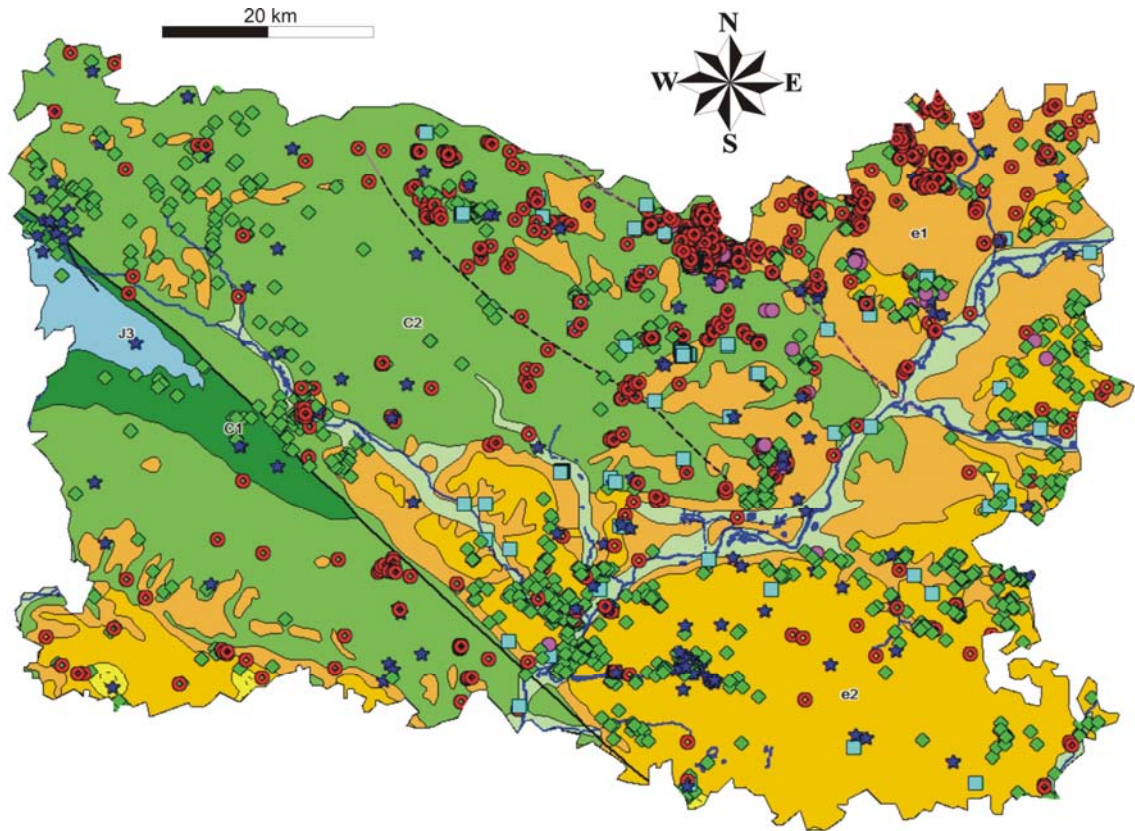


Illustration 17 : Répartition géographique des cavités souterraines du département de l'Oise et sa géologie (extrait de la carte géologique de la France au millionième, Orléans BRGM, 2003)

4.3.2. Par commune

Nombre de cavités par commune

L'analyse du nombre de cavité par commune permet d'identifier quelles sont les communes possédant les nombres les plus importants de cavités souterraines.

Sur les **693** communes du département, **317** communes n'ont pas de cavités souterraines.

6 classes d'effectifs par commune ont été réalisées pour illustrer cette relation entre les cavités souterraines et les communes de l'Oise (Illustration 19).

- 316 communes ont de 1 à 9 cavités souterraines sur leur territoire ;
- 27 communes ont de 10 à 14 cavités souterraines ;
- 17 communes ont de 15 à 29 cavités souterraines ;

- 12 communes ont de 30 à 60 cavités souterraines ;
- 2 communes ont de 60 à 90 cavités souterraines ;
- Enfin 2 communes ont de 90 à 168 cavités souterraines.

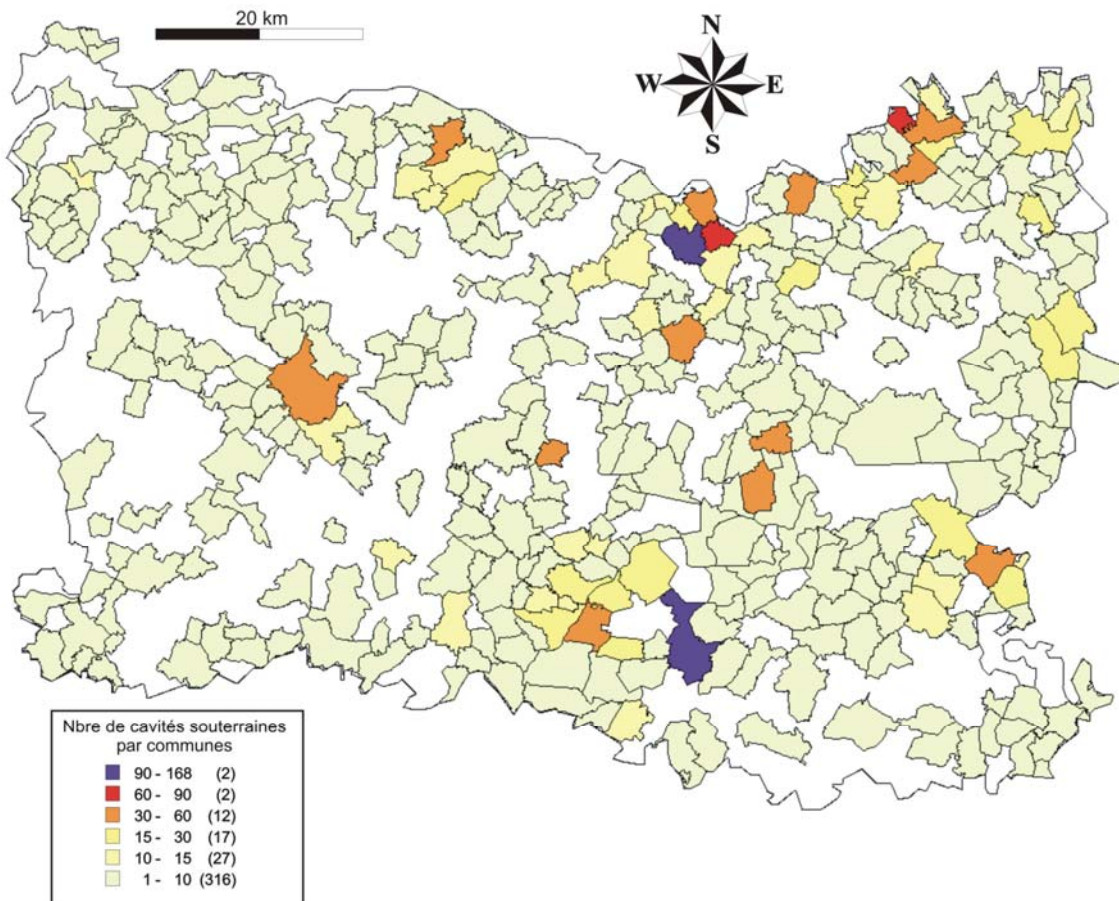


Illustration 18 : Répartition des cavités souterraines par commune dans le département de l'Oise

Les deux communes ayant le nombre le plus important de cavités sont les communes de **Tricot (168)** et **Senlis (96)**, suivies par les deux autres communes de **Courcelles-Epayelles (70)** et **Margny-aux-Cerises (61)**.

12 communes ont entre 30 et 60 cavités souterraines sur leur territoires, il s'agit des communes de : Beauvais, Saint-Maximin, Clermont, Esquennoy, Le Frestoy-Vaux, Laneuvilleroy, Canly, Chevrières, Bonneuil-en-Valois, Conchy-les-Pots, Candor et Beaulieu-les-Fontaines.

Les autres communes ayant un nombre de cavités compris entre 15 et 30, se situent dans des zones avoisinantes des quatre communes les plus impactées et citées ci-dessus. Ces secteurs sont réputés pour la qualité de leur calcaire lutétien. Pour le nord-est du département, il existe une présence importante de cavités indéterminées

qu'il faudra élucider d'autant que de nombreux effondrements et affaissements s'y produisent ou s'y sont produits. Nous pouvons toutefois émettre des hypothèses quant à l'origine de ces cavités. Cette partie du département a été affectée à la fois par les différentes guerres du Moyen-âge et du XVII^e siècle, et surtout par la première guerre mondiale. Il est donc probable que ces cavités indéterminées (pour la plupart issues de données d'effondrements) soient des sapes de guerres, d'anciennes caves de maisons détruites pendant la première guerre mondiale ou encore des souterrains refuges.

Densité de cavités par commune

Le nombre de cavités par km² pour chaque commune du département de l'Oise permet d'affiner les résultats esquissés au paragraphe précédent.

Les communes de Tricot, Courcelles-Epayelles et Margny-aux-Cerises sont les communes avec les plus grandes densités de cavités au km². Leur densité est comprise entre 10 et 14 cavités au km².

Elles sont suivies par les communes de l'Ecuvilly, de Candor, de Fresnières, de le Frestoy-Vaux, d'Emeville, de Clermont et de Thiverny. Pour ces dernières, la densité est comprise entre 5 et 10 cavités au km².

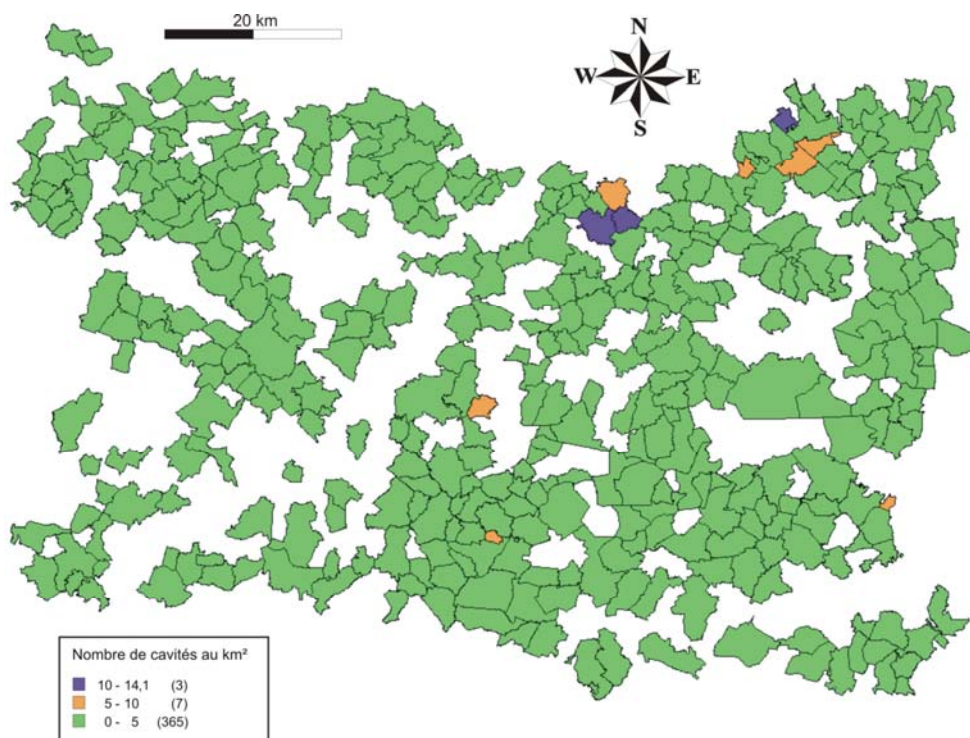


Illustration 19 : Nombre de cavités par km² sur chaque commune du département de l'Oise

5. Conclusions

Dans le cadre de la constitution d'une base de données nationale des cavités souterraines hors mines, le Ministère de l'Ecologie, du Développement durable, du Transport et du Logement (MEDDTL) a chargé le Bureau de Recherches Géologiques et Minières (BRGM) de réaliser l'inventaire des cavités souterraines hors mines dans le département de l'Oise (Convention MEDDTL n°0007326).

Cette étude fait suite à un premier inventaire de 1995 et d'un second en 2009 sur les arrondissements de Senlis et Beauvais. Elle a permis de remonter à **2391**, le nombre de cavités de l'Oise, qui ont été intégrées dans la base de données nationale des cavités souterraines (Bdcavites) disponible sur Internet (www.cavites.fr).

Le recueil de l'information a été effectué à partir des données bibliographiques disponibles (archives BRGM, archives départementales, cartes IGN et géologiques...), en effectuant une enquête administrative auprès d'organismes (Préfecture et Conseil général de l'Oise, Service Historique de la Défense, Archive militaire britannique, SNCF, SANEF, EDF, DRAC, DDAF, INERIS, INRAP, Universités, Associations...) et en interrogeant la totalité des **302** communes des arrondissements de **Clermont** et de **Compiègne** (complémentaire à celui de 2009).

En fonction de leurs enjeux potentiels ou des manques d'informations recueillies, **198** cavités signalées ont fait l'objet d'une enquête de terrain qui a permis de préciser leurs caractéristiques.

L'analyse typologique des cavités recensées dans l'Oise nous montre que plus de 43% des cavités inventoriées sont des carrières. Cette prédominance de carrières souterraines s'explique par la géologie mais aussi par l'histoire du département. Les calcaires et la craie ont été abondamment exploités, soit comme matériau de construction, soit comme amendement en direction de l'agriculture. Cette analyse typologique souligne aussi la forte présence de cavités de nature indéterminée (37%), due au fait qu'un bon nombre d'entre-elles provient d'effondrements aujourd'hui rebouchés, et non recoupées par d'autres sources d'informations. Il s'agit très probablement de cavités « de conflit », creusées durant les différents épisodes de guerres et de menaces qu'a pu connaître le département, et notamment lors de la première guerre mondiale.

La quasi-totalité des cavités souterraines abandonnées de l'Oise est d'origine anthropique. Il est donc nécessaire de se pencher sur cette origine, afin d'expliquer leurs présences. Ainsi, la recherche des cavités a été guidée par la géologie et par l'histoire riche en événements du département de l'Oise.

L'évaluation du nombre des cavités, effectuée pour chaque commune du département, a permis de déterminer les communes ayant le plus grand nombre de cavités souterraines sur leur territoire. Ainsi, on constate que 381 communes de l'Oise sont concernées par la présence d'au moins une cavité souterraine issue du présent inventaire sur son territoire. Il ressort également que 16 communes présentent plus de 30 cavités sur son territoire, dont une en présente plus de 100 (commune de Tricot).

La majorité de ces communes sont situées à l'extrémité Nord-est du département. Au regard de l'étude, il est probable que l'inventaire des cavités souterraines réalisé ne soit pas exhaustif et qu'il puisse être enrichi par des informations éparses issues du milieu de la spéléologie, d'associations historiques ou d'effondrements. Il est à noter qu'une bonne partie des communes intensément touchées par la présence de cavités sont déjà dotées d'un PPR « mouvement de terrain » (Beaulieu-les-Fontaines, Candor, Clermont, Courcelles-Epayelles, Ecuilly, Esquennoy, Magny-aux-Cerises, Tricot). Néanmoins, d'autres communes présentant un nombre important de cavités n'ont pour le moment pas de PPR « mouvement de terrain ». Parmi ces communes, nous avons Beauvais, Bonneuil-en-Valois, Canly, Chevières, le Frestoy-Vaux, la Neuville-Roy, Saint-Maximin et Senlis.

L'analyse de densité fait ressortir les communes de Tricot, Courcelles-Epayelles et Magny-aux-Cerises, avec des densités comprises entre 10 et 14 cavités au km², et les communes de l'Ecuilly, de Candor, de Fresnières, de le Frestoy-Vaux, d'Emeville, de Clermont et de Thiverny, avec des densités comprises entre 5 et 10 cavités au km².

Les communes qui ressortent préférentiellement de ces deux analyses (nombre et densité) sont les communes de : Candor, Clermont, Courcelles-Epayelles, Ecuilly, Magny-aux-Cerises, Tricot et Frestoy-Vaux.

Pour ces communes concernées par un grand nombre de cavités et qui ne bénéficient pas actuellement de document réglementaire de type « Plan de Prévention de risques naturels (PPR) », il est recommandé que cet aléa (présence des cavités souterraines sur leurs territoires), soit confronté aux risques encourus, et fasse ainsi l'objet d'une attention particulière de la part des autorités.

6. Bibliographie

Arnal C. (1994) – Cartographie des cavités souterraines abandonnées et des risques qui leur sont liés en France métropolitaine. Rapport BRGM/RR-38371-FR.

Arnal C. (1995) – Inventaire des cavités souterraines abandonnées de l'Oise. Rapport BRGM-R-38682-FR

Bault V., Tribout M. (2011) – Commune d'Avilly-Saint-Léonard (Oise). Observations et avis sur la stabilité de carrières. Rapport BRGM/RP-59982-FR.

Bernin N., Chrétien P., Dècle B., Imbault M., Vincent M. (2009) – Cartographie de l'aléa retrait-gonflement des sols argileux dans le département de l'Oise. Rapport BRGM/RP-57154-FR.

Bertrand B., Nail C. (1996) – Anciens travaux « miniers » en Picardie : bilan risques, environnement, mise en sécurité. Rapport BRGM/RR-38676-FR.

Blanchet J.C., Bouchain P., Decormeille André. (1984) – Le « Camp de César » à Catenoy (Oise) : bilan des anciennes recherches et des fouilles récentes de 1982 à 1983, *Revue archéologique de Picardie*, 1-2, 173-204.

Bonnard et Guénaff (2005) - Les régions dans la Grande Guerre - Souterrains de la Grande Guerre : D'Attiche aux Cinq Piliers, *Editions Alan Sutton Collection Témoignages et récits*. 128p.

Bouchut J., Vincent M., Saint-Omer. P., Rouxel-David E., Jacquot P. Caudron M. Zornette N. Demangeon G., Cordonnier G. (2002) - Recensement et analyse des mouvements de terrain survenus en 2000-2001 dans les arrondissements de Montdidier (Somme) et de Clermont (Oise). Rapport BRGM/RP-51753-FR.

Bréhant E. (1999) - Chronologie, longueur d'onde et amplitude des déformations compressives d'un bassin intracratonique : le Bassin de Paris, DEA, Univ. Rennes 1, Géosciences Rennes.

BRGM : Bureau de Recherches Géologiques et Minières - Cartes géologiques France (1/50 000) et Notices explicatives, Orléans : BRGM, feuilles : Neufchâtel (060), Poix (061), Moreuil (062), Roye (063), Ham (064), Forges-les-Eaux (078), Crèvecœur-le-Grand (079), Saint-Just-en-Chaussée (080), Montdidier (081), Chauny (082), Gournay (101), Beauvais (102), Clermont (103), Compiègne (104), Attichy (105), Gisors (125), Méru (126), Creil (127), Senlis (128), Villers-Cotterêts (129), l'Isle-Adam (153), Dammartin-en-Goële (154) et Meaux (155).

Carette F. (1996) - Les souterrains aménagés en Picardie, étude sur l'implantation et l'utilisation des cavités dans leur rapport avec l'habitat. Thèse de doctorat. Université d'Amiens.

Chrétien P. (2007) – Observations et avis du BRGM à la suite d'un effondrement de terrain la Mare d'Ovillers - Commune de Mortefontaine-en-Thelle (Oise). Compte-rendu de la visite du 22 janvier 2007. Rapport BRGM/RP-55329-FR.

Collectif (2005) – Bilan scientifique de la région Picardie (2005) – Direction Régionale des Affaires Culturelles, Service régional de l'archéologie.

Collectif (?) – Mémoires de la Société des Antiquaires de Picardie.

Cousset A. (1910) – Découverte de puits d'extraction de silex, à Lamécourt, canton de Clermont (Oise), *Bulletin de la Société préhistorique française*, 5, 287-290.

Durand M. (1979) – Caves médiévales à Senlis, *Revue archéologique de l'Oise*, 16, 6-7.

Durand M. (1993) – Des vestiges gallo-romains dans une cave post-médiévale à Senlis (Oise), *Revue archéologique de Picardie*, 3-4, 121-129.

Fossier R. (1975) – A propos d'une « Histoire de la Picardie », *Revue archéologique de l'Oise*, 5, 6-7.

Gibert D. (1986) – Cinq caves du Moyen Age et de la Renaissance dans la vallée de l'Automne (Oise), *Revue archéologique de Picardie*, 3-4, 129-136.

Foudrin J.P. (1979) - Cinq souterrains de Ponthieu (Somme), *Subterranea*, 29, 9-23.

Institution of the Royal Engineers (1921) – Work of the Royal Engineers in the European war 1914-1919, Geological work on western front. Chatham.

Lhomme P. (1980) – Fouille d'une cave médiévale abandonnée à Pont-Ste-Maxence (Oise), *Revue archéologique de l'Oise*, 19, 30-31.

Maison de la Pierre (2010) – La pierre et les carrières de Saint-Maximin, 8 p.

Mathon C., Nail C. – Commune de Breteuil (Oise). Effondrement de terrain de février 2001. Avis du BRGM. Rapport BRGM/RP-50776-FR.

Mathon C. (1977) – Projet de lotissement à Cambronne-les-Clermont (Oise). Reconnaissance d'une carrière souterraine. Rapport BRGM/77-SGN-554-PNO.

Moiriat D., Nail C., Thuon Y. (2008) – Inventaire des mouvements de terrain et cavités de l'arrondissement de Senlis. Rapport BRGM/RP-56608-FR.

Mulot M. (2010) – Inventaire des cavités souterraines de l'Oise (60), Rapport de Stage de Master 1. Université Jules Vernes d'Amiens. 78p.

Nail C. (2009) – Inventaire des mouvements de terrain et cavités de l'arrondissement de Beauvais. Rapport BRGM/RP-56607-FR.

- Pannet P., Colin S. (2009) – Révision du schéma des carrières, évaluation de la ressource, département de l'Oise. Rapport BRGM/RP-57228-FR.
- Pannet P., Desesquelles M., Mulot M., Neveu P. (2011) – Inventaire des cavités souterraine hors mines du département de la Somme (80). Rapport BRGM/RP-60320-FR.
- Rallon M. (1995) – Caves et carrières urbaines de Senlis (Oise), *Subterranea*, 96, 104-109.
- Roger J., (2008) – Carte géologique harmonisée du département de l'Oise, BRGM/RP-56376-Fr, 121 p., 3 fig., 3 tabl., 5 pl. ht
- Roussel P. (1988) – Département de l'Oise, alimentation en eau potable du syndicat d'Orvillers-Sorel, définition des périmètres de protection, expertise de l'hydrologue agréé. Indice BRGM 0080-3X-0050.
- Roy F. (2009) – Inventaire des vides souterrains et mouvements de terrain sur les communes affectées par les inondations du 7 et 8 Juin 2007, Protection contre les mouvements de terrain, A la demande et pour le compte de la Préfecture et la DDE de l'Oise (60). Géolithe.
- Soubeiran. (1920) – Les souterrains-refuges de l'Oise, *Bulletin de la Société préhistorique française*, 8-9, 17, 177-188.
- Triolet J. et L. (1995) – Le monde des souterrains refuges en France. 126p.
- Vincent M., Wuilleumier A. (2004) – Commune d'Esquennoy (Oise). Effondrement survenu le 18 Août 2004 devant le n° 16 de la rue Saint-Antoine. Avis et recommandations. Rapport BRGM/RP-53365-FR.
- Winocq P. (2010) – Etude géotechnique à l'assainissement collectif de la commune de la Neuville-Roy, rapport de phase 2. Geodiagnostic France.
- Zornette N., Gaudefroy M.J., Wullemier A. (2005) - Mise à jour de l'inventaire des mouvements de terrain. Arrondissements de Montdidier (Somme) et de Clermont (Oise). Rapport BRGM/RP-53728-FR.

Annexe 1 :

**Courrier envoyé aux communes pour l'inventaire,
accompagné d'une carte de localisation de la
commune et d'un tableau de description des
cavités**

Les cavités souterraines concernées par cet inventaire départemental sont :

- les carrières souterraines abandonnées, à savoir les exploitations en souterrain de substances non concessibles (pierre de taille, craie, gypse, ardoise, argile, ocre, etc.) et dont l'exploitation est désormais arrêtée ;
- les cavités anthropiques ou naturelles abandonnées à caractère industriel ou agricole ayant pour vocation le remisage (caves, entrepôts...) ou la culture (champignonnières) ;
- les ouvrages civils abandonnés à usage de transport (tunnels, aqueducs) ;
- les cavités anthropiques ou naturelles abandonnées à usage d'abris (troglodytes, abris de guerre, souterrains refuges) ;
- les ouvrages militaires abandonnés (sapes, dépôt d'armes, casemates enterrées...) ;
- les cavités naturelles (karst calcaires ou gypseux, cavernes naturelles).

Chaque cavité répertoriée fait l'objet d'une fiche descriptive complète et certaines par la suite feront l'objet d'une visite de terrain.

Afin d'aboutir à un recensement **le plus exhaustif et le mieux renseigné possible**, je vous demande de bien vouloir communiquer au BRGM toutes les informations dont vous pourriez avoir connaissance.

Par soucis d'homogénéisation des informations recueillies, une fiche de recensement type est jointe à ce courrier ainsi qu'un descriptif sommaire des champs à renseigner. Les critères de base retenus pour l'identification sont :

- nom, numéro, nature de la cavité, type de l'ouvrage, nombres de niveaux en profondeur et surface occupée ;
- localisation de la cavité sur l'extrait de la carte IGN ;
- dommages, travaux et études engagées ;
- source de l'information fournie.

Par ailleurs, je vous saurais gré de signaler, de localiser et de fournir au BRGM tout renseignement relatif aux mouvements de terrain (effondrement, affaissement...) survenus sur votre commune depuis le dernier recensement, souvent symptomatique d'une cavité souterraine.

Les fiches et extraits de cartes topographiques renseignés sont à retourner **avant le 13 Août 2010** à l'adresse suivante :


BRGM Picardie
Polytech de Rivery (A l'attention de M. Matthieu Mulot)
7 rue Anne Franck - 80136 Rivery

Ou par mail aux contacts indiqués en début de courrier ou par FAX au : 03 22 92 31 90.

Le BRGM reste à votre entière disposition pour tout renseignement complémentaire.

Je sais pouvoir compter sur votre implication et votre participation à cet inventaire, dont les données recueillies permettront de disposer d'une meilleure connaissance du territoire.

Pour le Préfet,
Le Sous-Préfet, Directeur de Cabinet



Jean-François DE MANHEULLE

1, place de la préfecture - 60022 Beauvais cedex
Tel : 03 44 06 12 34 - Télécopie : 03 44 45 39 00
Courriel : prefecture@oise.gouv.fr - Site Internet : www.oise.pref.gouv.fr

Cartographie départementale des cavités souterraines

Département de l'Oise (60)

Commune:

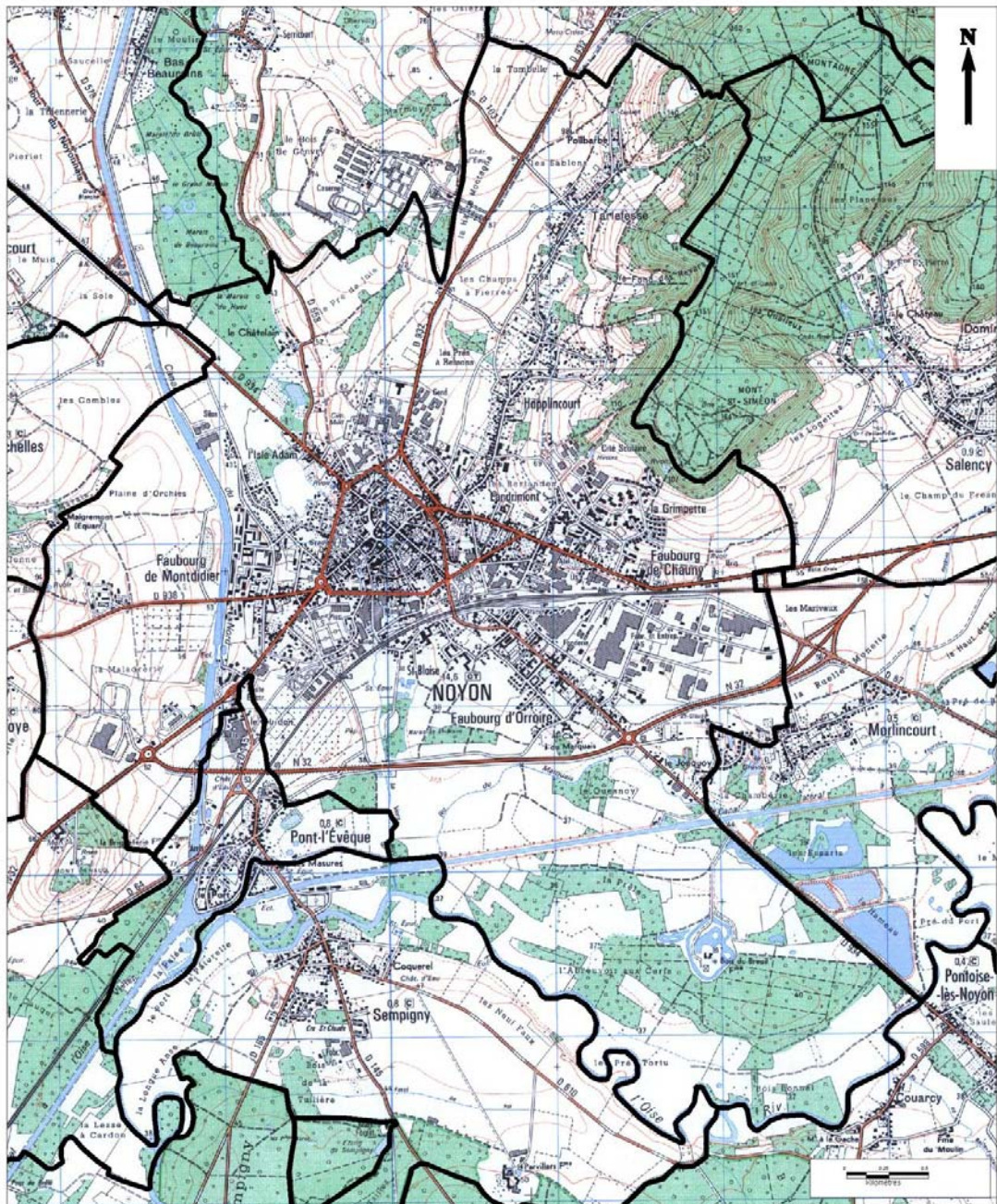
NOYON

A renvoyer à l'adresse suivante:


BRGM-SGR Picardie
A l'attention de Monsieur Özgür YILMAZ
Le Polytech' de RIVERY
7 rue Anne Frank
80136 RIVERY



Positionner les cavités et numéroté en accord avec le tableau joint



Inventaire des cavités souterraines hors mines du département de l'Oise

| | | | | | | | | |
|---|------------|--|---------------------|-----------|--|--|--|--|
|  | Commune : | | Dossier suivi par : | P. Pannet | p.pannet@brgm.fr | | | |
| | N° INSEE : | | | | | | | |
| | Contact : | | | Ö. Yilmaz | 03 22 91 18 20 | | | |
| | Tel : | | | | o.yilmaz@brgm.fr | | | |
| | E-mail : | | | | | | | |

| N° Cavité | 1 | 2 | 3 | 4 | 5 | ... | ... | ... |
|-------------------------------|-----------------------------|---|---|---|---|-----|-----|-----|
| Identification / Localisation | Type de cavité | | | | | | | |
| | Nature de la cavité | | | | | | | |
| | Nom de la cavité | | | | | | | |
| | Repérage | | | | | | | |
| | Positionnement sur la carte | | | | | | | |
| | Précision | | | | | | | |
| | Sources de l'information | | | | | | | |
| | Existence de plans | | | | | | | |
| Réf. biblio | | | | | | | | |

| | | | | | | | | |
|-------------|--------------------------------|--|--|--|--|--|--|--|
| Description | Nature du matériau / géologie | | | | | | | |
| | Géométrie | | | | | | | |
| | Surface | | | | | | | |
| | Nombre de niveaux | | | | | | | |
| | Contexte morphologique d'accès | | | | | | | |
| | Accessibilité | | | | | | | |
| | Confortement existant | | | | | | | |
| | Usage actuel | | | | | | | |
| | Evènement en surface | | | | | | | |
| | Occupation du sol | | | | | | | |
| | Propriétaire | | | | | | | |

Annexe 2 :

Liste des cavités inventoriées

Inventaire des cavités souterraines hors mines du département de l'Oise

| N° cavité | Type cavité | nom cavité | Confidentialité | Positionnement | Communes | X_L93 | Y_L93 |
|--------------|---------------|--|-----------------|----------------|-----------------|--------|---------|
| PICAW0014836 | ouvrage civil | Puits de l'ancienne station de pompage | public | précis | Abancourt | 557705 | 2522065 |
| PICAW0016980 | indéterminé | cavité 1 | public | précis | Abancourt | 557719 | 2522034 |
| PICAW0014837 | carrière | Beaupré | public | approché | Achy | 573000 | 2507406 |
| PICAW0014838 | carrière | la Mérangle | public | approché | Achy | 573190 | 2505312 |
| PICAW0016818 | carrière | Marnière 1 | public | précis | Achy | 571354 | 2505909 |
| PICAW0014839 | cave | place du marché | public | précis | Acy-en-Multien | 645129 | 2456298 |
| PICAW0016931 | ouvrage civil | Ronquerolles | public | approché | Agnetz | 603675 | 2489236 |
| PICAW0014840 | carrière | le Mont Olivet | public | précis | Allonne | 581839 | 2488405 |
| PICAW0016825 | carrière | carrière 1 | public | précis | Allonne | 586292 | 2489586 |
| PICAW0017339 | carrière | marnière f | public | précis | Allonne | 585045 | 2487909 |
| PICAW0017340 | carrière | marnière g | public | précis | Allonne | 584519 | 2488000 |
| PICAW0017343 | carrière | marnière j | public | précis | Allonne | 585299 | 2487489 |
| PICAW0017345 | carrière | marnière l | public | précis | Allonne | 585149 | 2487220 |
| PICAW0017346 | carrière | marnière m | public | précis | Allonne | 584650 | 2487254 |
| PICAW0017347 | carrière | marnière n | public | précis | Allonne | 584290 | 2487400 |
| PICAW0017348 | carrière | marnière o | public | précis | Allonne | 584060 | 2487849 |
| PICAW0017349 | carrière | marnière p | public | précis | Allonne | 585040 | 2486850 |
| PICAW0014841 | indéterminé | Eglise St-Martin | public | imprécis | Amblainville | 584370 | 2467488 |
| PICAW0014846 | cave | 239 Rue Binon | public | précis | Angivillers | 611981 | 2499046 |
| PICAW0016559 | carrière | fosse mayeux 1 | public | approché | Angivillers | 611585 | 2500001 |
| PICAW0016561 | carrière | champ d'or | public | précis | Angivillers | 610773 | 2498759 |
| PICAW0016562 | carrière | les vignettes | public | approché | Angivillers | 611358 | 2498184 |
| PICAW0016563 | carrière | fosse mayeux 2 | public | approché | Angivillers | 612812 | 2499466 |
| PICAW0014847 | carrière | Marnière | public | précis | Antheuil-Portes | 628499 | 2500137 |
| PICAW0014853 | carrière | Le bois au dessus | public | approché | Antilly | 647592 | 2462059 |
| PICAW0015461 | carrière | Le mont grival | public | précis | Antilly | 647427 | 2461378 |
| PICAW0017011 | carrière | Carrière 1 | public | précis | Antilly | 647567 | 2461215 |
| PICAW0017012 | carrière | Carrière 2 | public | précis | Antilly | 647575 | 2461392 |
| PIC0000330CS | carrière | Le moulin | public | précis | Antilly | 648000 | 2461000 |
| PICAW0014858 | carrière | carrière | public | précis | Arsy | 623879 | 2489807 |
| PICAW0014860 | cave | 95, rue de la Picardie | public | précis | Arsy | 624920 | 2489375 |
| PICAW0014861 | indéterminé | Les Chauds Fours | public | précis | Arsy | 624642 | 2489155 |
| PICAW0014862 | indéterminé | fontis de souterrain | public | précis | Arsy | 624944 | 2489378 |
| PICAW0014863 | indéterminé | fontis de souterrain | public | précis | Arsy | 624959 | 2489363 |
| PICAW0014866 | ouv militaire | fontis d'origine militaire | public | précis | Arsy | 625117 | 2489376 |

Inventaire des cavités souterraines hors mines du département de l'Oise

| | | | | | | | |
|--------------|---------------|--|--------|----------|----------------------|--------|---------|
| PIC0000460CS | carrière | La rascotte | public | précis | Arsy | 626500 | 2489500 |
| PICAW0014867 | cave | cave rue Dorchy | public | précis | Attichy | 651258 | 2490960 |
| PICAW0014868 | indéterminé | ferme de La Faloise | public | approché | Attichy | 651459 | 2492877 |
| PIC0000441CS | carrière | carrière Martial | public | précis | Attichy | 651505 | 2491828 |
| PIC0000445CS | carrière | | public | précis | Attichy | 650093 | 2491861 |
| PIC0000448CS | carrière | | public | précis | Attichy | 652696 | 2491983 |
| PIC0000454CS | carrière | | public | précis | Attichy | 652694 | 2492183 |
| PICAW0014869 | indéterminé | Hameau de Chaumont | public | précis | Auger-Saint-Vincent | 635706 | 2468740 |
| PICAW0014871 | indéterminé | chateau derrière l'Eglise | public | précis | Auneuil | 575552 | 2485853 |
| PICAW0014872 | ouvrage civil | RN31 Déviation de Beauvais "Le Pont Brisset" | public | précis | Auneuil | 578897 | 2487390 |
| PICAW0016607 | indéterminé | "le tunnel" | public | imprécis | Autrêches | 657069 | 2494305 |
| PICAW0016608 | carrière | carrière victor | public | précis | Autrêches | 656776 | 2493869 |
| PICAW0016609 | carrière | carrière paillot | public | précis | Autrêches | 658551 | 2494916 |
| PICAW0016610 | carrière | carrière juliette | public | précis | Autrêches | 658475 | 2495902 |
| PICAW0016611 | indéterminé | "l'aventure" | public | précis | Autrêches | 657645 | 2495013 |
| PIC0000562CS | carrière | | public | précis | Autrêches | 658472 | 2495837 |
| PIC0000564CS | carrière | St Victor | public | précis | Autrêches | 656000 | 2494000 |
| PICAW0014873 | carrière | Grotte | public | précis | Aux Marais | 579120 | 2491117 |
| PICAW0014874 | carrière | la Cornaille | public | précis | Aux Marais | 579191 | 2491432 |
| PICAW0014875 | carrière | Le clos | public | précis | Avilly-Saint-Léonard | 612885 | 2466094 |
| PICAW0016969 | carrière | 13-15 rue du calvaire | public | précis | Avilly-Saint-Léonard | 612868 | 2466163 |
| PICAW0016970 | carrière | 28-30 rue du calvaire | public | précis | Avilly-Saint-Léonard | 612838 | 2465967 |
| PICAW0014876 | ouvrage civil | Excavation dénommée localement "Puits Vandane" | public | approché | Avricourt | 639314 | 2515533 |
| PICAW0016565 | indéterminé | Avenue du chateau | public | approché | Avricourt | 637919 | 2517414 |
| PICAW0016567 | indéterminé | rue aux chiens | public | approché | Avricourt | 637966 | 2517381 |
| PIC0000359CS | carrière | Moulin Gorin | public | précis | Avricourt | 637000 | 2518000 |
| PICAW0014877 | cave | La Grande Pièce de Labré | public | approché | Avrigny | 617418 | 2488032 |
| PICAW0014878 | indéterminé | Grande Rue - RD 75 | public | précis | Avrigny | 617703 | 2486746 |
| PICAW0014879 | cave | cave | public | approché | Bacouël | 603374 | 2513386 |
| PICAW0014880 | cave | 12, rue Yves Maréchal | public | précis | Bacouël | 603587 | 2513583 |
| PICAW0014881 | indéterminé | cavité 2 | public | approché | Bacouël | 603255 | 2513779 |
| PICAW0014882 | indéterminé | cavité 3 | public | approché | Bacouël | 603273 | 2513372 |
| PICAW0014887 | indéterminé | cavité 4 | public | approché | Bacouël | 603328 | 2513839 |
| PICAW0014888 | indéterminé | Rue Saint Antoine | public | précis | Bacouël | 603559 | 2513199 |
| PICAW0014890 | carrière | Pérel | public | précis | Balagny-sur-Thérain | 597361 | 2478013 |
| PICAW0014891 | carrière | carrières de pérel | public | précis | Balagny-sur-Thérain | 597541 | 2478089 |

Inventaire des cavités souterraines hors mines du département de l'Oise

| | | | | | | | |
|--------------|-------------|--------------------------------|--------|----------|------------------------|--------|---------|
| PICAW0016808 | carrière | champignonnière 1 | public | précis | Balagny-sur-Thérain | 597355 | 2478118 |
| PIC0000531CS | carrière | | public | précis | Balagny-sur-Thérain | 597543 | 2478092 |
| PICAW0014892 | indéterminé | 10.place de la république | public | approché | Baron | 628939 | 2464327 |
| PICAW0014893 | indéterminé | N°47 | public | précis | Beaulieu-les-Fontaines | 638945 | 2518723 |
| PICAW0014894 | indéterminé | La Ferme de la Bouvresse | public | précis | Beaulieu-les-Fontaines | 639930 | 2518090 |
| PICAW0014895 | indéterminé | 06 Nice 1 | public | précis | Beaulieu-les-Fontaines | 641415 | 2517718 |
| PICAW0014896 | indéterminé | 06 Nice 2 | public | précis | Beaulieu-les-Fontaines | 641421 | 2517725 |
| PICAW0014897 | indéterminé | 06 Nice 3 | public | précis | Beaulieu-les-Fontaines | 641424 | 2517695 |
| PICAW0014898 | indéterminé | 06 Nice 4 | public | précis | Beaulieu-les-Fontaines | 641426 | 2517737 |
| PICAW0014899 | indéterminé | 06 Nice 5 | public | précis | Beaulieu-les-Fontaines | 641428 | 2517709 |
| PICAW0014900 | indéterminé | 06 Nice 6 | public | précis | Beaulieu-les-Fontaines | 641432 | 2517719 |
| PICAW0014901 | indéterminé | 06 Nice 7 | public | précis | Beaulieu-les-Fontaines | 641440 | 2517746 |
| PICAW0014902 | indéterminé | 06 Nice 8 | public | précis | Beaulieu-les-Fontaines | 641443 | 2517721 |
| PICAW0014903 | indéterminé | 06 Nice 9 | public | précis | Beaulieu-les-Fontaines | 641449 | 2517728 |
| PICAW0014904 | indéterminé | 06 Nice 10 | public | précis | Beaulieu-les-Fontaines | 641452 | 2517708 |
| PICAW0014905 | indéterminé | 06 Nice 11 | public | précis | Beaulieu-les-Fontaines | 641455 | 2517715 |
| PICAW0014906 | indéterminé | 06 Nice 12 | public | précis | Beaulieu-les-Fontaines | 641459 | 2517757 |
| PICAW0014907 | indéterminé | 06 Nice 13 | public | précis | Beaulieu-les-Fontaines | 641465 | 2517715 |
| PICAW0014909 | indéterminé | 06 Nice 15 | public | précis | Beaulieu-les-Fontaines | 641470 | 2517760 |
| PICAW0014910 | indéterminé | 06 Nice 16 | public | précis | Beaulieu-les-Fontaines | 641481 | 2517762 |
| PICAW0014914 | indéterminé | 06 Nice 17 | public | précis | Beaulieu-les-Fontaines | 641484 | 2517728 |
| PICAW0014915 | indéterminé | 06 Nice 18 | public | précis | Beaulieu-les-Fontaines | 641486 | 2517710 |
| PICAW0014916 | indéterminé | 06 Nice 19 | public | précis | Beaulieu-les-Fontaines | 641492 | 2517723 |
| PICAW0014917 | indéterminé | 06 Nice 20 | public | précis | Beaulieu-les-Fontaines | 641495 | 2517739 |
| PICAW0014918 | indéterminé | 06 Nice 21 | public | précis | Beaulieu-les-Fontaines | 641526 | 2517806 |
| PICAW0014919 | indéterminé | 06 Nice 22 | public | précis | Beaulieu-les-Fontaines | 641613 | 2517912 |
| PICAW0014920 | indéterminé | 06 Nice 23 | public | précis | Beaulieu-les-Fontaines | 641622 | 2517890 |
| PICAW0014921 | indéterminé | 06 Nice 24 | public | précis | Beaulieu-les-Fontaines | 641626 | 2517912 |
| PICAW0014922 | indéterminé | 15, Route de Pithon 80400 HAM | public | précis | Beaulieu-les-Fontaines | 641800 | 2517440 |
| PICAW0014933 | indéterminé | Parc de Beaulieu-les-Fontaines | public | précis | Beaulieu-les-Fontaines | 641980 | 2517980 |
| PICAW0014934 | indéterminé | champ 1 | public | précis | Beaulieu-les-Fontaines | 642166 | 2517668 |
| PICAW0014935 | indéterminé | champ 2 | public | précis | Beaulieu-les-Fontaines | 642190 | 2517640 |
| PICAW0016752 | indéterminé | cavité 1 | public | précis | Beaulieu-les-Fontaines | 639644 | 2517328 |
| PICAW0016753 | indéterminé | cavité 2 | public | précis | Beaulieu-les-Fontaines | 639294 | 2517553 |
| PICAW0016754 | indéterminé | cavité 2 | public | précis | Beaulieu-les-Fontaines | 639357 | 2517603 |
| PICAW0016755 | indéterminé | cavité 3 | public | précis | Beaulieu-les-Fontaines | 639144 | 2517703 |

Inventaire des cavités souterraines hors mines du département de l'Oise

| | | | | | | | |
|--------------|-------------|-------------------------------------|--------|----------|----------------------|--------|---------|
| PICAW0014936 | indéterminé | hameau de Marcheroux | public | précis | Beaumont-les-Nonains | 577521 | 2478713 |
| PICAW0014937 | indéterminé | la chaussée de la D 611 | public | précis | Beaurains-lès-Noyon | 645130 | 2512375 |
| PICAW0014938 | indéterminé | lieu-dit les 3 fontaines | public | précis | Beaurains-lès-Noyon | 645140 | 2512615 |
| PICAW0014939 | indéterminé | 38, Rue Principale 60400 Passel | public | précis | Beaurains-lès-Noyon | 645155 | 2512460 |
| PICAW0014940 | indéterminé | proximité de la D934 | public | précis | Beaurains-lès-Noyon | 645250 | 2512275 |
| PICAW0014941 | indéterminé | Ferme du Mériquin | public | précis | Beaurains-lès-Noyon | 645385 | 2512550 |
| PICAW0014942 | carrière | Fausse aux loups | public | précis | Beauvais | 579111 | 2494061 |
| PICAW0014943 | carrière | Saint-Just-les-Marais | public | précis | Beauvais | 579209 | 2493177 |
| PICAW0014944 | carrière | la Plaine Saint-Symphorien | public | approché | Beauvais | 580359 | 2491419 |
| PICAW0014945 | carrière | ferme de Pentemont | public | précis | Beauvais | 580369 | 2492479 |
| PICAW0014946 | carrière | côte de Bretg | public | approché | Beauvais | 580421 | 2491898 |
| PICAW0014947 | carrière | rue du Faubourg Saint-Jean | public | approché | Beauvais | 580572 | 2492265 |
| PICAW0014948 | carrière | Saint-Lucien | public | approché | Beauvais | 580620 | 2493872 |
| PICAW0014949 | carrière | Butte Saint-Jean | public | approché | Beauvais | 580709 | 2492177 |
| PICAW0014950 | carrière | les Hauts Pothuis | public | précis | Beauvais | 580797 | 2492019 |
| PICAW0014951 | carrière | Saint-Jean | public | imprécis | Beauvais | 581020 | 2491901 |
| PICAW0014952 | carrière | sur le chemin de l'Ancien Séminaire | public | précis | Beauvais | 581097 | 2491652 |
| PICAW0014953 | carrière | Saint-Symphorien | public | précis | Beauvais | 581105 | 2492043 |
| PICAW0014954 | carrière | faubourg Saint-Jean | public | approché | Beauvais | 581171 | 2492180 |
| PICAW0014955 | carrière | Maréchal Joffre | public | précis | Beauvais | 581253 | 2494353 |
| PICAW0014956 | carrière | Notre dame du Thil | public | précis | Beauvais | 581268 | 2494418 |
| PICAW0014957 | carrière | "les Grosses Têtes" | public | précis | Beauvais | 581275 | 2494363 |
| PICAW0014958 | carrière | Notre dame du Thil | public | précis | Beauvais | 581291 | 2494007 |
| PICAW0014959 | carrière | 8, avenue du Maréchal Foch | public | précis | Beauvais | 581421 | 2494007 |
| PICAW0014960 | carrière | Hôtel de Ville de Beauvais | public | précis | Beauvais | 581424 | 2492545 |
| PICAW0014961 | carrière | la Montagne Basse | public | précis | Beauvais | 581489 | 2494884 |
| PICAW0014962 | carrière | rue Villers Saint-Lucien | public | précis | Beauvais | 581521 | 2495032 |
| PICAW0014963 | carrière | rue Montreuil | public | précis | Beauvais | 581529 | 2495031 |
| PICAW0014964 | carrière | Plouy Saint-Lucien | public | précis | Beauvais | 581702 | 2496851 |
| PICAW0014965 | carrière | la Cavée des Vignes | public | approché | Beauvais | 582555 | 2493127 |
| PICAW0014966 | carrière | place Voisinlieu | public | précis | Beauvais | 582725 | 2491375 |
| PICAW0014967 | carrière | Saint-Pierre | public | imprécis | Beauvais | 583179 | 2490465 |
| PICAW0014968 | carrière | rue de Bracheux | public | approché | Beauvais | 583560 | 2492366 |
| PICAW0014972 | cave | 7 Rue de Villebois Mareuil | public | approché | Beauvais | 582099 | 2492323 |
| PICAW0014973 | indéterminé | 63 rue Marissel | public | précis | Beauvais | 582790 | 2492630 |
| PICAW0014974 | indéterminé | place du Maréchal de Boufflers | public | précis | Beauvais | 581096 | 2492236 |

Inventaire des cavités souterraines hors mines du département de l'Oise

| | | | | | | | |
|--------------|---------------|---------------------------------|--------|----------|--------------------|--------|---------|
| PICAW0014975 | indéterminé | Notre-Dame deThil | public | approché | Beauvais | 581134 | 2494875 |
| PICAW0014976 | indéterminé | rue de Saint-Quentin | public | précis | Beauvais | 581152 | 2493001 |
| PICAW0014977 | indéterminé | Palais de Justice | public | précis | Beauvais | 581258 | 2492505 |
| PICAW0014978 | indéterminé | rue du Musée | public | précis | Beauvais | 581427 | 2492901 |
| PICAW0014979 | indéterminé | rue de Bretagne | public | approché | Beauvais | 581516 | 2492104 |
| PICAW0014980 | indéterminé | rue de Malherbe | public | précis | Beauvais | 581524 | 2492456 |
| PICAW0014981 | indéterminé | rue de la Madeleine | public | approché | Beauvais | 581534 | 2492498 |
| PICAW0014982 | indéterminé | rue Villiers de l'Isle-Adam | public | approché | Beauvais | 581732 | 2492321 |
| PICAW0014983 | indéterminé | rue de Pontoise | public | approché | Beauvais | 581961 | 2491219 |
| PICAW0014984 | indéterminé | rue J-B Baillère | public | précis | Beauvais | 581973 | 2492614 |
| PICAW0014985 | indéterminé | boulevard de l'Assaut | public | approché | Beauvais | 581998 | 2493087 |
| PICAW0014986 | indéterminé | boulevard Saint-André | public | précis | Beauvais | 582070 | 2492736 |
| PICAW0014987 | indéterminé | parc municipal Marcel Dassault | public | précis | Beauvais | 582284 | 2494919 |
| PICAW0014988 | ouvrage civil | rue Marissel | public | approché | Beauvais | 582854 | 2492699 |
| PICAW0014989 | ouvrage civil | 1 avenue de la République | public | précis | Beauvais | 581721 | 2492240 |
| PIC0000506CS | carrière | St Jean | public | précis | Beauvais | 581000 | 2491000 |
| PIC0000513CS | carrière | | public | précis | Beauvais | 580595 | 2492261 |
| PICAW0014990 | carrière | marnière 1 | public | approché | Beauvoir | 597824 | 2511593 |
| PICAW0014991 | carrière | marnière 2 | public | approché | Beauvoir | 597844 | 2511667 |
| PICAW0016636 | carrière | les susseumiers | public | précis | Beauvoir | 599106 | 2512671 |
| PICAW0016637 | ouvrage civil | château | public | précis | Beauvoir | 599405 | 2511938 |
| PICAW0016638 | ouvrage civil | cavité 1 | public | précis | Beauvoir | 598915 | 2511918 |
| PICAW0016639 | carrière | marnière 1 | public | précis | Beauvoir | 598702 | 2510354 |
| PIC0000353CS | carrière | | public | précis | Béhéricourt | 652129 | 2511708 |
| PICAW0014992 | indéterminé | ZD 332 et ZC 316 et 317 | public | approché | Berlancourt | 652950 | 2520080 |
| PICAW0016612 | indéterminé | cavité 1 | public | précis | Berlancourt | 653141 | 2519780 |
| PICAW0016613 | indéterminé | cavité 2 | public | précis | Berlancourt | 653046 | 2519785 |
| PICAW0016704 | carrière | parcelle cadastrale/ C316 / 317 | public | précis | Berlancourt | 652940 | 2520194 |
| PICAW0016705 | carrière | parcelle cadastrale C 332 | public | précis | Berlancourt | 653066 | 2519787 |
| PICAW0016706 | carrière | parcelle cadastrale C 332 | public | précis | Berlancourt | 653070 | 2519808 |
| PICAW0016707 | carrière | parcelle cadastrale ZD76 | public | précis | Berlancourt | 653099 | 2519809 |
| PICAW0016708 | carrière | parcelle cadastrale ZD76 | public | précis | Berlancourt | 653118 | 2519765 |
| PICAW0016709 | carrière | parcelle cadastrale C 304 | public | précis | Berlancourt | 652884 | 2519912 |
| PICAW0016710 | indéterminé | parcelle cadastrale ZB 41 | public | précis | Berlancourt | 655039 | 2521141 |
| PICAW0016711 | indéterminé | parcelle cadastrale ZE 5 et 6 | public | précis | Berlancourt | 654235 | 2519927 |
| PICAW0016827 | carrière | champignonnière 1 | public | précis | Berneuil-sur-Aisne | 649546 | 2491571 |

Inventaire des cavités souterraines hors mines du département de l'Oise

| | | | | | | | |
|--------------|---------------|---|--------|----------|-----------------------|--------|---------|
| PIC0000325CS | carrière | | public | précis | Berneuil-sur-Aisne | 648051 | 2492279 |
| PIC0000331CS | carrière | | public | précis | Berneuil-sur-Aisne | 649202 | 2491628 |
| PIC0000336CS | carrière | | public | précis | Berneuil-sur-Aisne | 649792 | 2491959 |
| PIC0000337CS | carrière | | public | précis | Berneuil-sur-Aisne | 646794 | 2491133 |
| PIC0000339CS | carrière | | public | précis | Berneuil-sur-Aisne | 647986 | 2492344 |
| PIC0000343CS | carrière | Rolet | public | précis | Berneuil-sur-Aisne | 649002 | 2492001 |
| PIC0000434CS | carrière | Vaudron | public | précis | Berneuil-sur-Aisne | 650000 | 2492000 |
| PIC0000438CS | carrière | | public | précis | Berneuil-sur-Aisne | 650003 | 2491878 |
| PICAW0014993 | ouvrage civil | 68 rue Robert Belleil | public | précis | Berthecourt | 591810 | 2483840 |
| PICAW0016978 | cave | Centre du village, bordure départementale | public | imprécis | Béthancourt-en-Valois | 639354 | 2476532 |
| PICAW0014995 | carrière | site souterrain 1 | public | précis | Béthisy-Saint-Martin | 634064 | 2476710 |
| PICAW0014996 | carrière | Saint Lazare | public | approché | Béthisy-Saint-Martin | 635766 | 2478230 |
| PICAW0017404 | carrière | carrière a | public | précis | Béthisy-Saint-Martin | 634609 | 2475804 |
| PICAW0014994 | carrière | Bois de l'Isle | public | précis | Béthisy-Saint-Pierre | 633435 | 2479549 |
| PICAW0016602 | carrière | chemin communal | public | approché | Bitry | 653276 | 2491983 |
| PICAW0017351 | indéterminé | cavité 1 | public | précis | Bitry | 653827 | 2490816 |
| PIC0000376CS | carrière | | public | précis | Bitry | 653557 | 2492377 |
| PIC0000478CS | carrière | Flan gauche du village | public | précis | Blacourt | 565462 | 2496288 |
| PIC0000540CS | carrière | Les plaines | public | précis | Blacourt | 567500 | 2495000 |
| PICAW0014999 | cave | Les carrières | public | précis | Blaincourt-lès-Précy | 600834 | 2470102 |
| PICAW0015000 | indéterminé | Fosse | public | approché | Blancfossé | 588903 | 2518202 |
| PICAW0015001 | ouvrage civil | le Terrier | public | approché | Blicourt | 578920 | 2508632 |
| PICAW0015002 | carrière | les Grands Bois | public | approché | Boissy-le-Bois | 572168 | 2475209 |
| PICAW0015003 | ouvrage civil | le Chauffour | public | précis | Boissy-le-Bois | 572581 | 2475751 |
| PICAW0015006 | carrière | Hameau du Berval | public | précis | Bonneuil-en-Valois | 647222 | 2475357 |
| PICAW0015007 | carrière | Saint Arnoult | public | précis | Bonneuil-en-Valois | 647846 | 2476377 |
| PICAW0015010 | carrière | carrière 1 | public | précis | Bonneuil-en-Valois | 648269 | 2476677 |
| PICAW0015011 | carrière | Carrière Aveugle | public | précis | Bonneuil-en-Valois | 648283 | 2476550 |
| PICAW0015012 | carrière | Carrière Juignon | public | précis | Bonneuil-en-Valois | 648224 | 2476843 |
| PICAW0015014 | carrière | Carrière Duquesnoy 2 | public | précis | Bonneuil-en-Valois | 648372 | 2476583 |
| PICAW0015020 | carrière | la Briqueterie | public | précis | Bonneuil-en-Valois | 649119 | 2476437 |
| PICAW0015023 | carrière | Les mesures de tranloy | public | précis | Bonneuil-en-Valois | 649296 | 2476613 |
| PICAW0015026 | carrière | vers les Buts | public | précis | Bonneuil-en-Valois | 647197 | 2477222 |
| PICAW0015027 | indéterminé | 563, rue de Crépy | public | précis | Bonneuil-en-Valois | 647238 | 2476577 |
| PICAW0016837 | carrière | cavité 1 | public | précis | Bonneuil-en-Valois | 647714 | 2476811 |
| PICAW0016838 | carrière | cavité 2 | public | précis | Bonneuil-en-Valois | 648365 | 2477009 |

Inventaire des cavités souterraines hors mines du département de l'Oise

| | | | | | | | |
|--------------|-------------|---------------------------------------|--------|----------|--------------------|--------|---------|
| PICAW0016849 | carrière | carrière 1 | public | précis | Bonneuil-en-Valois | 647257 | 2476336 |
| PICAW0017027 | carrière | C. Blesson Gascogne | public | précis | Bonneuil-en-Valois | 647226 | 2477160 |
| PICAW0017028 | carrière | C. Massiti | public | précis | Bonneuil-en-Valois | 648764 | 2476232 |
| PICAW0017029 | carrière | C. Gognon | public | précis | Bonneuil-en-Valois | 648188 | 2476789 |
| PICAW0017030 | carrière | Cave à Moise | public | précis | Bonneuil-en-Valois | 648210 | 2476794 |
| PICAW0017031 | carrière | C. Decran | public | précis | Bonneuil-en-Valois | 648860 | 2476263 |
| PICAW0017032 | carrière | C. 3 fontaines | public | précis | Bonneuil-en-Valois | 648793 | 2476136 |
| PICAW0017033 | carrière | C. Lefebvre | public | précis | Bonneuil-en-Valois | 649146 | 2476314 |
| PICAW0017034 | carrière | C. Sauvenet | public | précis | Bonneuil-en-Valois | 648863 | 2476523 |
| PICAW0017039 | carrière | Carrière de Bonneuil | public | précis | Bonneuil-en-Valois | 648325 | 2477041 |
| PICAW0017040 | carrière | Carrière de Bonneuil 2 | public | précis | Bonneuil-en-Valois | 647061 | 2476903 |
| PIC0000319CS | carrière | Les trois fontaines | public | précis | Bonneuil-en-Valois | 648896 | 2476213 |
| PIC0000466CS | carrière | Les butts | public | précis | Bonneuil-en-Valois | 647000 | 2478000 |
| PIC0000467CS | carrière | Lieu restauré | public | précis | Bonneuil-en-Valois | 647000 | 2474000 |
| PIC0000468CS | carrière | Moulin de Wallu | public | précis | Bonneuil-en-Valois | 651000 | 2474000 |
| PIC0000469CS | carrière | | public | précis | Bonneuil-en-Valois | 649247 | 2476563 |
| PIC0000470CS | carrière | | public | précis | Bonneuil-en-Valois | 649196 | 2476313 |
| PIC0000471CS | carrière | | public | précis | Bonneuil-en-Valois | 648296 | 2476613 |
| PIC0000479CS | carrière | | public | précis | Bonneuil-en-Valois | 648121 | 2476424 |
| PIC0000480CS | carrière | | public | précis | Bonneuil-en-Valois | 647213 | 2477118 |
| PIC0000481CS | carrière | | public | précis | Bonneuil-en-Valois | 648416 | 2477028 |
| PIC0000482CS | carrière | | public | précis | Bonneuil-en-Valois | 648319 | 2476626 |
| PIC0000483CS | carrière | | public | précis | Bonneuil-en-Valois | 648420 | 2476527 |
| PIC0000484CS | carrière | | public | précis | Bonneuil-en-Valois | 648219 | 2476626 |
| PIC0000485CS | carrière | | public | précis | Bonneuil-en-Valois | 648617 | 2476930 |
| PIC0000486CS | carrière | | public | précis | Bonneuil-en-Valois | 648317 | 2476827 |
| PIC0000487CS | carrière | | public | précis | Bonneuil-en-Valois | 648821 | 2476430 |
| PIC0000488CS | carrière | | public | précis | Bonneuil-en-Valois | 648824 | 2476130 |
| PIC0000489CS | carrière | | public | précis | Bonneuil-en-Valois | 649320 | 2476635 |
| PICAW0015028 | carrière | Parcelle 493 | public | précis | Bonneuil-les-Eaux | 592961 | 2520057 |
| PICAW0015029 | carrière | Parcelle 496 - 497 | public | précis | Bonneuil-les-Eaux | 592977 | 2520020 |
| PICAW0015030 | carrière | Parcelle 637 | public | précis | Bonneuil-les-Eaux | 592999 | 2519989 |
| PICAW0015031 | carrière | Carrière Mon Plaisir | public | approché | Bonneuil-les-Eaux | 594393 | 2520221 |
| PICAW0015032 | cave | Rue d'en bas | public | approché | Bonneuil-les-Eaux | 592929 | 2520002 |
| PICAW0015033 | indéterminé | 10 rue de la Ville - section A n° 347 | public | précis | Bonneuil-les-Eaux | 592688 | 2520146 |
| PICAW0015034 | indéterminé | cavité 1 | public | précis | Boran-sur-Oise | 601682 | 2463434 |

Inventaire des cavités souterraines hors mines du département de l'Oise

| | | | | | | | |
|--------------|---------------|---------------------------------------|--------|----------|----------------|--------|---------|
| PICAW0016954 | cave | Château | public | précis | Boran-sur-Oise | 601850 | 2463736 |
| PICAW0015035 | carrière | proche de la Mairie | public | précis | Borest | 624535 | 2464696 |
| PICAW0015036 | ouvrage civil | Courcelles | public | précis | Bornel | 588934 | 2466184 |
| PICAW0015037 | ouvrage civil | le Paradis | public | précis | Bornel | 589842 | 2467329 |
| PICAW0017358 | carrière | marnière a | public | précis | Bornel | 589799 | 2466499 |
| PICAW0016967 | ouvrage civil | Souterrains sous ancien château | public | précis | Bouillancy | 642996 | 2458308 |
| PICAW0014855 | carrière | Chemin n°20 | public | imprécis | Boullarre | 648129 | 2460673 |
| PICAW0017010 | carrière | Carrière | public | précis | Boullarre | 650980 | 2459990 |
| PIC0000472CS | carrière | La cheminée de Tannay | public | précis | Boullarre | 648000 | 2460000 |
| PICAW0015039 | indéterminé | Cave aux Fûes: la Chartre | public | approché | Boury-en-Vexin | 556910 | 2470519 |
| PICAW0016833 | carrière | Marnière 1 | public | précis | Boutencourt | 565592 | 2480057 |
| PICAW0015040 | ouvrage civil | cavité 1 | public | précis | Brasseuse | 625175 | 2473130 |
| PIC0000449CS | carrière | Les rocs | public | précis | Brenouille | 614500 | 2479000 |
| PICAW0015041 | carrière | carrière craie phosphatée | public | approché | Breteuil | 593949 | 2513692 |
| PICAW0015042 | carrière | Stade Frédéric Maître | public | précis | Breteuil | 596984 | 2515561 |
| PICAW0015043 | carrière | à proximité du stade Frédéric Maître. | public | précis | Breteuil | 597007 | 2515594 |
| PICAW0015044 | indéterminé | cavité 1 | public | approché | Breteuil | 595143 | 2514188 |
| PICAW0015045 | indéterminé | Parcelle AH 138 | public | précis | Breteuil | 596833 | 2514721 |
| PICAW0015046 | indéterminé | Parcelle AH 75 | public | précis | Breteuil | 596851 | 2514731 |
| PICAW0015047 | indéterminé | Parcelle AH 66 | public | précis | Breteuil | 596855 | 2514714 |
| PICAW0016586 | carrière | près du village d'ebeillaux | public | précis | Breteuil | 595181 | 2514669 |
| PICAW0016965 | ouvrage civil | Souterrains près de l'hospice | public | approché | Breteuil | 597127 | 2514859 |
| PICAW0016564 | cave | cavité 1 | public | approché | Brétigny | 656007 | 2508231 |
| PICAW0015048 | carrière | chemin de Saint- Maur à Brombos | public | précis | Briot | 570138 | 2517005 |
| PICAW0016820 | carrière | Marnière 1 | public | précis | Briot | 569839 | 2514701 |
| PIC0000473CS | carrière | Briot la grange | public | précis | Briot | 569500 | 2515000 |
| PICAW0015050 | carrière | 7, rue de la Briqueterie | public | précis | Broquiers | 563446 | 2517904 |
| PICAW0016614 | carrière | marnière 1 | public | précis | Bucamps | 599520 | 2501897 |
| PICAW0016615 | carrière | marnière 2 | public | précis | Bucamps | 599295 | 2503051 |
| PICAW0016616 | carrière | marnière 3 | public | précis | Bucamps | 599046 | 2502605 |
| PICAW0016617 | carrière | marnière 4 | public | précis | Bucamps | 598426 | 2503502 |
| PICAW0015051 | cave | La Cavée Fortin - RD 137 | public | précis | Bury | 600901 | 2479150 |
| PICAW0015052 | indéterminé | cavité 1 | public | précis | Bussy | 645860 | 2514320 |
| PICAW0016712 | carrière | Lieu dit la cendrière | public | précis | Bussy | 646190 | 2515248 |
| PIC0000425CS | carrière | | public | précis | Caisnes | 654162 | 2502989 |
| PIC0000475CS | carrière | | public | précis | Caisnes | 652218 | 2501092 |

Inventaire des cavités souterraines hors mines du département de l'Oise

| | | | | | | | |
|--------------|---------------|----------------------------|--------|----------|-------------------------|--------|---------|
| PICAW0015055 | carrière | Chemin de Cambronne à Ars | public | précis | Cambronne-lès-Clermont | 604720 | 2481249 |
| PICAW0016578 | ouvrage civil | sous D137 | public | précis | Cambronne-lès-Clermont | 605478 | 2480707 |
| PICAW0016809 | carrière | carrière 1 | public | précis | Cambronne-lès-Clermont | 604249 | 2479861 |
| PICAW0016810 | carrière | carrière 2 | public | précis | Cambronne-lès-Clermont | 604695 | 2479351 |
| PICAW0017362 | indéterminé | 322 rue de Liancourt | public | précis | Cambronne-lès-Clermont | 605946 | 2480408 |
| PIC0000456CS | carrière | | public | précis | Cambronne-lès-Clermont | 605005 | 2481977 |
| PICAW0015056 | indéterminé | Place de la République | public | précis | Cambronne-lès-Ribécourt | 640730 | 2501310 |
| PICAW0015057 | indéterminé | Cité de Béthancourt | public | précis | Cambronne-lès-Ribécourt | 641200 | 2500400 |
| PICAW0015058 | indéterminé | Cité de Béthancourt | public | précis | Cambronne-lès-Ribécourt | 641330 | 2500600 |
| PICAW0015059 | carrière | Plateau de Courcelles | public | approché | Campeaux | 557630 | 2513150 |
| PICAW0015060 | carrière | marnière route de Formerie | public | précis | Campeaux | 558247 | 2513933 |
| PICAW0015063 | ouvrage civil | le Moulin de Berlure | public | approché | Campeaux | 557608 | 2515133 |
| PICAW0015064 | ouvrage civil | la plaine de Baudechon | public | approché | Campeaux | 558458 | 2511194 |
| PICAW0015065 | ouvrage civil | le Moulin de Campeaux | public | précis | Campeaux | 558959 | 2512328 |
| PIC0000457CS | carrière | Bois de Bailly | public | précis | Campeaux | 558000 | 2512000 |
| PIC0000458CS | carrière | Moulin de Bellevue | public | précis | Campeaux | 558000 | 2515000 |
| PICAW0015066 | indéterminé | cavité 1 | public | précis | Campremy | 596942 | 2506857 |
| PICAW0015067 | indéterminé | cavité 2 | public | précis | Campremy | 598179 | 2507665 |
| PICAW0015068 | indéterminé | cavité 3 | public | précis | Campremy | 598230 | 2508427 |
| PICAW0015069 | indéterminé | cavité 4 | public | précis | Campremy | 598284 | 2508538 |
| PICAW0015070 | indéterminé | cavité 5 | public | précis | Campremy | 599127 | 2508826 |
| PICAW0015071 | indéterminé | cavité 6 | public | précis | Campremy | 600612 | 2507215 |
| PICAW0015072 | indéterminé | cavité 7 | public | précis | Campremy | 600742 | 2506885 |
| PICAW0015073 | indéterminé | cavité 8 | public | précis | Campremy | 601053 | 2507992 |
| PICAW0015074 | indéterminé | 60310 Candor 1 | public | précis | Candor | 639642 | 2514904 |
| PICAW0015075 | indéterminé | 60310 Candor 2 | public | précis | Candor | 639654 | 2514909 |
| PICAW0015076 | indéterminé | 60310 Candor 3 | public | précis | Candor | 639656 | 2514895 |
| PICAW0015077 | indéterminé | 60310 Candor 4 | public | précis | Candor | 639662 | 2514918 |
| PICAW0015078 | indéterminé | 60310 Candor 5 | public | précis | Candor | 639666 | 2514899 |
| PICAW0015079 | indéterminé | 60310 Candor 6 | public | précis | Candor | 639670 | 2514910 |
| PICAW0015080 | indéterminé | lieu-dit Préfontaine | public | précis | Candor | 639731 | 2514879 |
| PICAW0015081 | indéterminé | lieu-dit Préfontaine | public | précis | Candor | 639760 | 2514990 |
| PICAW0015082 | indéterminé | lieu-dit Turotte | public | précis | Candor | 640096 | 2515480 |
| PICAW0015083 | indéterminé | lieu-dit La Fossette | public | précis | Candor | 640105 | 2515883 |
| PICAW0015084 | indéterminé | lieu-dit La Fossette | public | précis | Candor | 640131 | 2515872 |
| PICAW0015085 | indéterminé | voirie | public | précis | Candor | 640145 | 2514815 |

Inventaire des cavités souterraines hors mines du département de l'Oise

| | | | | | | | |
|--------------|---------------|--------------------------------------|--------|--------|--------|--------|---------|
| PICAW0015086 | indéterminé | Cavité 1 | public | précis | Candor | 640214 | 2514873 |
| PICAW0015087 | indéterminé | cavité 2 | public | précis | Candor | 640245 | 2514858 |
| PICAW0015088 | indéterminé | cavité 3 | public | précis | Candor | 640255 | 2514935 |
| PICAW0015089 | indéterminé | lieu-dit Préfontaine 1 | public | précis | Candor | 640267 | 2514551 |
| PICAW0015090 | indéterminé | cavité 4 | public | précis | Candor | 640267 | 2514551 |
| PICAW0015091 | indéterminé | Rue de Noyon 60310 Candor | public | précis | Candor | 640550 | 2514630 |
| PICAW0015092 | indéterminé | D 544 | public | précis | Candor | 640986 | 2514590 |
| PICAW0015093 | indéterminé | D544 - 2 | public | précis | Candor | 641838 | 2514784 |
| PICAW0015094 | indéterminé | Effondrement ancien encore visible | public | précis | Candor | 641971 | 2514721 |
| PICAW0015095 | indéterminé | Effondrement ancien encore visible 2 | public | précis | Candor | 641989 | 2514749 |
| PICAW0015096 | indéterminé | T16 | public | précis | Candor | 642059 | 2514820 |
| PICAW0015102 | indéterminé | T18 | public | précis | Candor | 642072 | 2514825 |
| PICAW0015103 | indéterminé | T17 | public | précis | Candor | 642073 | 2514821 |
| PICAW0015104 | indéterminé | T19 | public | précis | Candor | 642082 | 2514828 |
| PICAW0015105 | indéterminé | T20 | public | précis | Candor | 642085 | 2514835 |
| PICAW0015106 | indéterminé | T22 | public | précis | Candor | 642099 | 2514831 |
| PICAW0015107 | indéterminé | T25 | public | précis | Candor | 642101 | 2514850 |
| PICAW0015108 | indéterminé | T27 | public | précis | Candor | 642108 | 2514873 |
| PICAW0015109 | indéterminé | T 26 | public | précis | Candor | 642110 | 2514859 |
| PICAW0015110 | indéterminé | T23 | public | précis | Candor | 642111 | 2514836 |
| PICAW0015111 | indéterminé | T24 | public | précis | Candor | 642113 | 2514842 |
| PICAW0015112 | indéterminé | T24' | public | précis | Candor | 642113 | 2514838 |
| PICAW0015113 | indéterminé | T29 | public | précis | Candor | 642119 | 2514877 |
| PICAW0015114 | indéterminé | T28 | public | précis | Candor | 642123 | 2514861 |
| PICAW0015115 | indéterminé | T31 | public | précis | Candor | 642125 | 2514877 |
| PICAW0015116 | indéterminé | T30 | public | précis | Candor | 642130 | 2514869 |
| PICAW0015117 | indéterminé | T32 | public | précis | Candor | 642142 | 2514877 |
| PICAW0015118 | indéterminé | T34 | public | précis | Candor | 642155 | 2514862 |
| PICAW0015119 | ouvrage civil | T21 | public | précis | Candor | 642083 | 2514838 |
| PICAW0015120 | ouvrage civil | T33 | public | précis | Candor | 642141 | 2514880 |
| PICAW0016756 | indéterminé | cavité 5 | public | précis | Candor | 641282 | 2515266 |
| PICAW0016757 | indéterminé | cavité 6 | public | précis | Candor | 640970 | 2515241 |
| PICAW0016758 | indéterminé | cavité 7 | public | précis | Candor | 640963 | 2515169 |
| PICAW0016759 | indéterminé | cavité 8 | public | précis | Candor | 641074 | 2515503 |
| PICAW0016760 | indéterminé | cavité 9 | public | précis | Candor | 640984 | 2515501 |
| PICAW0016761 | indéterminé | cavité 10 | public | précis | Candor | 640993 | 2515526 |

Inventaire des cavités souterraines hors mines du département de l'Oise

| | | | | | | | |
|--------------|---------------|--|--------|----------|----------------|--------|---------|
| PICAW0016762 | indéterminé | cavité 11 | public | précis | Candor | 640707 | 2515423 |
| PICAW0015121 | carrière | fontis de marnière 1 | public | précis | Canly | 624104 | 2487697 |
| PICAW0015122 | carrière | fontis de marnière 2 | public | précis | Canly | 624241 | 2487811 |
| PICAW0015123 | carrière | fontis de marnière 3 | public | précis | Canly | 625050 | 2488329 |
| PICAW0015124 | carrière | fontis de marnière 4 | public | précis | Canly | 625090 | 2488148 |
| PICAW0015125 | carrière | fontis de marnière 5 | public | précis | Canly | 625246 | 2487843 |
| PICAW0015126 | carrière | fontis de marnière 6 | public | précis | Canly | 625276 | 2488257 |
| PICAW0015127 | carrière | fontis de marnière 7 | public | précis | Canly | 626011 | 2488685 |
| PICAW0015128 | carrière | ieu-dit Les 3 Noyers | public | précis | Canly | 626036 | 2488547 |
| PICAW0015129 | carrière | fontis de marnière 8 | public | précis | Canly | 626038 | 2488556 |
| PICAW0015130 | carrière | fontis de marnière 9 | public | précis | Canly | 626263 | 2487648 |
| PICAW0015131 | carrière | fontis de marnière 10 | public | précis | Canly | 626268 | 2487546 |
| PICAW0015132 | carrière | fontis de marnière 11 | public | précis | Canly | 626429 | 2488628 |
| PICAW0015133 | carrière | fontis de marnière 12 | public | précis | Canly | 626442 | 2488356 |
| PICAW0015134 | carrière | fontis de marnière 13 | public | précis | Canly | 626479 | 2488928 |
| PICAW0015135 | carrière | fontis de marnière 14 | public | précis | Canly | 626969 | 2488757 |
| PICAW0015136 | carrière | 25, Rue du Jeu d'Arc | public | précis | Canly | 627055 | 2487515 |
| PICAW0015137 | indéterminé | fontis de souterrain 1 | public | précis | Canly | 626551 | 2487643 |
| PICAW0015138 | indéterminé | fontis de souterrain 2 | public | précis | Canly | 627001 | 2487645 |
| PICAW0015139 | indéterminé | fontis de souterrain 2 :17 rue des écoles | public | précis | Canly | 627004 | 2488135 |
| PICAW0015140 | indéterminé | fontis de souterrain 3 : 8 rue jeu d'arc | public | précis | Canly | 627021 | 2487630 |
| PICAW0015141 | indéterminé | fontis de souterrain 5 : 25 rue du jeu d'arc | public | précis | Canly | 627088 | 2487413 |
| PICAW0015142 | indéterminé | fontis de souterrain 6 | public | précis | Canly | 627108 | 2487214 |
| PICAW0015143 | indéterminé | fontis de souterrain 6 | public | précis | Canly | 627110 | 2487393 |
| PICAW0015144 | indéterminé | fontis de souterrain 7 : 27 rue du jeu d'arc | public | précis | Canly | 627115 | 2487417 |
| PICAW0015145 | indéterminé | fontis de souterrain 9 | public | précis | Canly | 627288 | 2487663 |
| PICAW0016623 | ouv militaire | cavité 1 | public | précis | Canly | 626816 | 2487267 |
| PICAW0016624 | carrière | les 3 noyers | public | précis | Canly | 625549 | 2487961 |
| PICAW0016625 | ouvrage civil | rue du jeu de l'arc | public | précis | Canly | 626887 | 2487506 |
| PICAW0016932 | ouvrage civil | sous l'église | public | précis | Canly | 626964 | 2488326 |
| PIC000539CS | carrière | les prés hauts | public | précis | Canly | 625827 | 2488482 |
| PICAW0015146 | carrière | lieu-dit Montagne Pierrot | public | approché | Connectancourt | 639390 | 2505170 |
| PICAW0015147 | carrière | carriere 1 | public | approché | Connectancourt | 640390 | 2505070 |
| PICAW0015148 | carrière | carriere 2 | public | imprécis | Connectancourt | 641700 | 2505260 |
| PICAW0016618 | carrière | carrière 3 | public | précis | Connectancourt | 639520 | 2504478 |
| PICAW0016619 | carrière | carrière 4 | public | précis | Connectancourt | 639427 | 2504971 |

Inventaire des cavités souterraines hors mines du département de l'Oise

| | | | | | | | |
|--------------|---------------|---|--------|----------|-------------------|--------|---------|
| PICAW0016620 | carrière | carrière 5 | public | précis | Cannectancourt | 641867 | 2505396 |
| PICAW0016621 | cave | cave 1 | public | précis | Cannectancourt | 640668 | 2505868 |
| PICAW0016622 | cave | cave 2 | public | précis | Cannectancourt | 640501 | 2505751 |
| PICAW0017399 | carrière | marnière a | public | précis | Cannectancourt | 641593 | 2505286 |
| PIC0000354CS | carrière | Bois de Loërmont | public | précis | Cannectancourt | 639500 | 2506000 |
| PICAW0015149 | indéterminé | lieu-dit La Grande Pièce | public | précis | Canny-sur-Matz | 632510 | 2512010 |
| PICAW0015150 | indéterminé | lieu-dit La Cognée | public | précis | Canny-sur-Matz | 633460 | 2511020 |
| PICAW0015151 | indéterminé | ieu-dit la Ruelle de Nesle | public | précis | Canny-sur-Matz | 633650 | 2511330 |
| PICAW0015152 | indéterminé | ieu-dit La Cognée | public | précis | Canny-sur-Matz | 633710 | 2510990 |
| PICAW0015153 | indéterminé | cavité 1 | public | précis | Canny-sur-Matz | 633740 | 2511660 |
| PICAW0015154 | indéterminé | lieu-dit Champ Gamin | public | précis | Canny-sur-Matz | 633820 | 2510440 |
| PICAW0015155 | indéterminé | ieu-dit Le Cimetière aux Chevaux | public | précis | Canny-sur-Matz | 633950 | 2511580 |
| PICAW0015156 | indéterminé | cavité 2 | public | précis | Canny-sur-Matz | 633970 | 2511410 |
| PICAW0015157 | indéterminé | lieu-dit Les Usages | public | précis | Canny-sur-Matz | 634100 | 2510990 |
| PICAW0015158 | indéterminé | ieu-dit Longs Champs | public | précis | Canny-sur-Matz | 634230 | 2512330 |
| PICAW0015159 | indéterminé | cavité 3 | public | précis | Canny-sur-Matz | 634280 | 2510810 |
| PICAW0015160 | indéterminé | cavité 4 | public | précis | Canny-sur-Matz | 634400 | 2512550 |
| PICAW0015161 | indéterminé | lieu-dit Les Vingt Journaux de la Croix | public | précis | Canny-sur-Matz | 634570 | 2512780 |
| PICAW0015162 | indéterminé | lieu-dit les Alisons | public | précis | Canny-sur-Matz | 634610 | 2513060 |
| PICAW0015163 | indéterminé | lieu-dit Les Alisons | public | précis | Canny-sur-Matz | 634710 | 2513050 |
| PICAW0015164 | carrière | bois de Canny Caillamont | public | approché | Canny-sur-Thérain | 555131 | 2510672 |
| PICAW0015165 | ouvrage civil | plaine du Bois de Beaurain | public | approché | Canny-sur-Thérain | 556263 | 2513590 |
| PIC0000459CS | carrière | Plaine du bois beauvais | public | précis | Canny-sur-Thérain | 556000 | 2514000 |
| PICAW0016580 | carrière | bois de la montagne 1 | public | approché | Carlepont | 651626 | 2501198 |
| PICAW0016582 | carrière | bois de la montagne 2 | public | approché | Carlepont | 651064 | 2501054 |
| PICAW0016830 | indéterminé | Grotte Ste-Marie Oratoire | public | précis | Carlepont | 649991 | 2500391 |
| PIC0000476CS | carrière | | public | précis | Carlepont | 652159 | 2501117 |
| PICAW0016826 | carrière | carrière 1 | public | précis | Catenoy | 612748 | 2485033 |
| PICAW0017361 | ouvrage civil | 3 Rue Saint Antoine | public | précis | Catenoy | 612587 | 2486233 |
| PICAW0017363 | indéterminé | 12 rue de Visigneux | public | précis | Catenoy | 613035 | 2485662 |
| PICAW0015166 | carrière | CRoisement D934 et D24 | public | précis | Catigny | 642032 | 2515047 |
| PICAW0015167 | carrière | Bordure D934 - 1 | public | précis | Catigny | 642091 | 2515001 |
| PICAW0015168 | carrière | bordure D934 - 2 | public | précis | Catigny | 642100 | 2514986 |
| PICAW0015169 | carrière | bordure D934 - 3 | public | précis | Catigny | 642112 | 2514971 |
| PICAW0015170 | carrière | bordure D934 - 4 | public | précis | Catigny | 642117 | 2514962 |
| PICAW0015171 | carrière | bordure D935 - 5 | public | précis | Catigny | 642123 | 2514972 |

Inventaire des cavités souterraines hors mines du département de l'Oise

| | | | | | | | |
|--------------|---------------|---|--------|----------|-------------------|--------|---------|
| PICAW0015172 | carrière | bordure D 934 - 6 | public | précis | Catigny | 642128 | 2514969 |
| PICAW0015174 | carrière | bordure D934 - 7 | public | précis | Catigny | 642129 | 2514960 |
| PICAW0015175 | indéterminé | Croisement D939 et D39 | public | précis | Catigny | 642679 | 2514505 |
| PICAW0017360 | indéterminé | RD 94 | public | précis | Catillon-Fumechon | 602054 | 2502004 |
| PICAW0016598 | cave | 92 rue saint remy | public | approché | Cernoy | 614678 | 2493705 |
| PICAW0015176 | carrière | carrieres | public | précis | Chamant | 621494 | 2469023 |
| PICAW0016196 | carrière | Chapelle de Bonsecou | public | précis | Chamant | 619337 | 2468347 |
| PICAW0017315 | carrière | carrière "a" | public | précis | Chamant | 619411 | 2468552 |
| PICAW0015178 | carrière | la Croix Blanche | public | précis | Chambors | 561490 | 2474549 |
| PIC0000462CS | carrière | La croix blanche | public | précis | Chambors | 561000 | 2475000 |
| PICAW0015180 | carrière | champignonnière | public | précis | Chantilly | 610479 | 2466069 |
| PICAW0015181 | carrière | Château de Chantilly | public | précis | Chantilly | 610541 | 2466254 |
| PICAW0015590 | carrière | cavité 1 | public | approché | Chantilly | 611234 | 2463269 |
| PIC0000463CS | carrière | | public | précis | Chantilly | 610965 | 2465894 |
| PICAW0015182 | carrière | chemin de Bachivillers | public | précis | Chaumont-en-Vexin | 568843 | 2475398 |
| PICAW0015183 | indéterminé | impasse de la Montagne | public | précis | Chaumont-en-Vexin | 566314 | 2474438 |
| PICAW0017359 | indéterminé | Impasse de la montagne | public | précis | Chaumont-en-Vexin | 566298 | 2474391 |
| PIC0000464CS | carrière | St Brice | public | précis | Chaumont-en-Vexin | 567000 | 2477000 |
| PIC0000465CS | carrière | Rebetz | public | précis | Chaumont-en-Vexin | 568000 | 2475000 |
| PICAW0016604 | carrière | les vignes bazin | public | approché | Chelles | 652081 | 2484560 |
| PICAW0016605 | ouvrage civil | sur la butte entre au dessus des bois et au dessus des ravins | public | approché | Chelles | 650065 | 2483382 |
| PICAW0016606 | carrière | carrière 1 | public | approché | Chelles | 651122 | 2482192 |
| PIC0000443CS | carrière | | public | précis | Chelles | 652056 | 2484668 |
| PIC0000444CS | carrière | | public | précis | Chelles | 650751 | 2483269 |
| PIC0000446CS | carrière | | public | précis | Chelles | 650801 | 2483269 |
| PICAW0015185 | carrière | cavité 1 | public | approché | Chepoix | 603257 | 2512103 |
| PICAW0015186 | cave | 45, rue de la herelle | public | précis | Chepoix | 604025 | 2511687 |
| PICAW0015187 | indéterminé | cavité 2 | public | approché | Chepoix | 601395 | 2511420 |
| PICAW0015188 | indéterminé | cavité 3 | public | approché | Chepoix | 602206 | 2512398 |
| PICAW0015189 | indéterminé | cavité 4 | public | approché | Chepoix | 603444 | 2511208 |
| PICAW0015190 | carrière | Bois de chevincourt | public | précis | Chevincourt | 636803 | 2503163 |
| PICAW0016626 | ouvrage civil | les champs, les carrières section D | public | précis | Chevincourt | 637620 | 2502112 |
| PICAW0016627 | ouvrage civil | carrière noiraud, la plaine du maréchal | public | précis | Chevincourt | 638234 | 2502127 |
| PICAW0016824 | carrière | champignonnière 1 | public | précis | Chevincourt | 637537 | 2502002 |
| PICAW0015191 | carrière | fontis de marnière 1 | public | précis | Chevrières | 623407 | 2483978 |

Inventaire des cavités souterraines hors mines du département de l'Oise

| | | | | | | | |
|--------------|-------------|-----------------------|--------|----------|-----------------------|--------|---------|
| PICAW0015192 | carrière | fontis de marnière 2 | public | précis | Chevrières | 623519 | 2484698 |
| PICAW0015193 | carrière | fontis de marnière 3 | public | précis | Chevrières | 623521 | 2484673 |
| PICAW0015194 | carrière | fontis de marnière 4 | public | précis | Chevrières | 623538 | 2484706 |
| PICAW0015195 | carrière | fontis de marnière 5 | public | précis | Chevrières | 623546 | 2484683 |
| PICAW0015196 | carrière | fontis de marnière 6 | public | précis | Chevrières | 623558 | 2484715 |
| PICAW0015197 | carrière | fontis de marnière 7 | public | précis | Chevrières | 623571 | 2484693 |
| PICAW0015198 | carrière | fontis de marnière 8 | public | précis | Chevrières | 623583 | 2484713 |
| PICAW0015199 | carrière | marnière 1 | public | approché | Chevrières | 623775 | 2484620 |
| PICAW0015200 | carrière | marnière 2 | public | approché | Chevrières | 624075 | 2484145 |
| PICAW0015201 | carrière | fontis de marnière 9 | public | précis | Chevrières | 624090 | 2484396 |
| PICAW0015202 | carrière | fontis de marnière 10 | public | précis | Chevrières | 624090 | 2484426 |
| PICAW0015203 | carrière | fontis de marnière 10 | public | précis | Chevrières | 624794 | 2484874 |
| PICAW0015204 | carrière | fontis de marnière 11 | public | précis | Chevrières | 625191 | 2484851 |
| PICAW0015205 | carrière | fontis de marnière 12 | public | précis | Chevrières | 625196 | 2485856 |
| PICAW0015206 | carrière | marnière 3 | public | approché | Chevrières | 625370 | 2485520 |
| PICAW0015207 | carrière | fontis de marnière 13 | public | précis | Chevrières | 625371 | 2484961 |
| PICAW0015208 | carrière | fontis de marnière 14 | public | précis | Chevrières | 625476 | 2485934 |
| PICAW0015209 | carrière | fontis de marnière 15 | public | précis | Chevrières | 625519 | 2484153 |
| PICAW0015210 | carrière | fontis de marnière 16 | public | précis | Chevrières | 625602 | 2484174 |
| PICAW0016545 | carrière | marnière 1 | public | précis | Chevrières | 623336 | 2484096 |
| PICAW0016546 | carrière | marnière 2 | public | précis | Chevrières | 623413 | 2483610 |
| PICAW0016547 | carrière | marnière 3 | public | précis | Chevrières | 623775 | 2483856 |
| PICAW0016548 | carrière | marnière 4 | public | précis | Chevrières | 624415 | 2483792 |
| PICAW0016549 | carrière | marnière 5 | public | précis | Chevrières | 624027 | 2484280 |
| PICAW0016551 | carrière | marnière 6 | public | précis | Chevrières | 625269 | 2483826 |
| PICAW0016552 | carrière | marnière 7 | public | précis | Chevrières | 625399 | 2483816 |
| PICAW0016553 | carrière | marnière 8 | public | précis | Chevrières | 625156 | 2484410 |
| PICAW0016554 | carrière | marnière 9 | public | précis | Chevrières | 625189 | 2485384 |
| PICAW0016555 | carrière | marnière 10 | public | précis | Chevrières | 625485 | 2485790 |
| PICAW0015211 | indéterminé | 1, place de l'Eglise | public | précis | Choqueuse-les-Bénards | 581476 | 2517218 |
| PICAW0015212 | carrière | cavité 1 | public | précis | Cires-lès-Mello | 600702 | 2474493 |
| PICAW0015213 | carrière | Le tillet | public | précis | Cires-lès-Mello | 599908 | 2472545 |
| PICAW0015217 | carrière | Les carrières | public | précis | Cires-lès-Mello | 601953 | 2473795 |
| PICAW0016984 | carrière | C. Maysel 1 | public | précis | Cires-lès-Mello | 602091 | 2473834 |
| PICAW0017304 | carrière | mello "c" | public | précis | Cires-lès-Mello | 601498 | 2475287 |
| PIC0000450CS | carrière | | public | précis | Cires-lès-Mello | 600974 | 2475018 |

Inventaire des cavités souterraines hors mines du département de l'Oise

| | | | | | | | |
|--------------|----------|-----------------|--------|--------|-----------------|--------|---------|
| PIC0000451CS | carrière | | public | précis | Cires-lès-Mello | 600977 | 2474617 |
| PIC0000452CS | carrière | | public | précis | Cires-lès-Mello | 601779 | 2474524 |
| PIC0000453CS | carrière | La villeneuve | public | précis | Cires-lès-Mello | 599000 | 2472000 |
| PICAW0015218 | cave | Centre Clermont | public | précis | Clermont | 605858 | 2486843 |
| PICAW0016878 | cave | cave 1 | public | précis | Clermont | 605948 | 2486924 |
| PICAW0016879 | cave | cave 2 | public | précis | Clermont | 605897 | 2486932 |
| PICAW0016880 | cave | cave 3 | public | précis | Clermont | 605871 | 2486920 |
| PICAW0016881 | cave | cave 4 | public | précis | Clermont | 605824 | 2486921 |
| PICAW0016882 | cave | cave 5 | public | précis | Clermont | 605847 | 2486903 |
| PICAW0016883 | cave | cave 6 | public | précis | Clermont | 605859 | 2486890 |
| PICAW0016884 | cave | cave7 | public | précis | Clermont | 605848 | 2486876 |
| PICAW0016885 | cave | cave 8 | public | précis | Clermont | 605838 | 2486863 |
| PICAW0016886 | cave | cave 9 | public | précis | Clermont | 605936 | 2486865 |
| PICAW0016887 | cave | cave 10 | public | précis | Clermont | 605856 | 2486855 |
| PICAW0016888 | cave | cave 11 | public | précis | Clermont | 605899 | 2486835 |
| PICAW0016889 | cave | cave 12 | public | précis | Clermont | 605832 | 2486852 |
| PICAW0016890 | cave | cave 13 | public | précis | Clermont | 605825 | 2486843 |
| PICAW0016891 | cave | cave 14 | public | précis | Clermont | 605843 | 2486838 |
| PICAW0016892 | cave | cave 15 | public | précis | Clermont | 605873 | 2486829 |
| PICAW0016893 | cave | cave 16 | public | précis | Clermont | 605812 | 2486849 |
| PICAW0016894 | cave | cave 17 | public | précis | Clermont | 605819 | 2486838 |
| PICAW0016895 | cave | cave 18 | public | précis | Clermont | 605835 | 2486828 |
| PICAW0016896 | cave | cave 19 | public | précis | Clermont | 605844 | 2486812 |
| PICAW0016897 | cave | cavité 20 | public | précis | Clermont | 605805 | 2486832 |
| PICAW0016898 | cave | cavité 21 | public | précis | Clermont | 605798 | 2486823 |
| PICAW0016899 | cave | cave 22 | public | précis | Clermont | 605827 | 2486802 |
| PICAW0016900 | cave | cave 23 | public | précis | Clermont | 605776 | 2486801 |
| PICAW0016901 | cave | cave 24 | public | précis | Clermont | 605793 | 2486792 |
| PICAW0016902 | cave | cave 25 | public | précis | Clermont | 605815 | 2486789 |
| PICAW0016903 | cave | cave 26 | public | précis | Clermont | 605768 | 2486782 |
| PICAW0016904 | cave | cave 27 | public | précis | Clermont | 605745 | 2486765 |
| PICAW0016905 | cave | cave 28 | public | précis | Clermont | 605756 | 2486757 |
| PICAW0016906 | cave | cave 29 | public | précis | Clermont | 605765 | 2486735 |
| PICAW0016907 | cave | cave 30 | public | précis | Clermont | 605721 | 2486754 |
| PICAW0016908 | cave | cave 31 | public | précis | Clermont | 605711 | 2486751 |
| PICAW0016909 | cave | cave 32 | public | précis | Clermont | 605714 | 2486737 |

Inventaire des cavités souterraines hors mines du département de l'Oise

| | | | | | | | |
|--------------|-------------|---------------------------------------|--------|----------|-----------------|--------|---------|
| PICAW0016910 | cave | cave 33 | public | précis | Clermont | 605710 | 2486726 |
| PICAW0016911 | cave | cave 34 | public | précis | Clermont | 605724 | 2486731 |
| PICAW0016912 | cave | cave 35 | public | précis | Clermont | 605726 | 2486722 |
| PICAW0016913 | cave | cave 36 | public | précis | Clermont | 605731 | 2486718 |
| PICAW0016914 | cave | cave 37 | public | précis | Clermont | 605726 | 2486714 |
| PICAW0016915 | cave | cave 38 | public | précis | Clermont | 605722 | 2486711 |
| PICAW0016916 | cave | cave 39 | public | précis | Clermont | 605760 | 2486726 |
| PICAW0016917 | cave | cave 40 | public | précis | Clermont | 605749 | 2486715 |
| PICAW0015219 | carrière | devant le Cercle Militaire | public | approché | Compiègne | 635710 | 2491173 |
| PICAW0015220 | cave | "Couvent des Jacobins, Musée Vivanel" | public | précis | Compiègne | 635209 | 2491211 |
| PICAW0015221 | carrière | fontis de marnière 1 | public | précis | Conchy-les-Pots | 628926 | 2513686 |
| PICAW0015222 | carrière | fontis de marnière 2 | public | précis | Conchy-les-Pots | 629213 | 2513892 |
| PICAW0015223 | carrière | fontis de marnière 3 | public | précis | Conchy-les-Pots | 629213 | 2514061 |
| PICAW0015224 | carrière | fontis de marnière 4 | public | précis | Conchy-les-Pots | 629228 | 2513816 |
| PICAW0015225 | carrière | fontis de marnière 5 | public | précis | Conchy-les-Pots | 629316 | 2512458 |
| PICAW0015226 | carrière | fontis de marnière 6 | public | précis | Conchy-les-Pots | 629331 | 2513795 |
| PICAW0015227 | carrière | fontis de marnière 7 | public | précis | Conchy-les-Pots | 629340 | 2513680 |
| PICAW0015228 | carrière | Commune : TILLOLOY | public | imprécis | Conchy-les-Pots | 629523 | 2513770 |
| PICAW0015229 | carrière | fontis de marnière 8 | public | précis | Conchy-les-Pots | 629627 | 2513692 |
| PICAW0015230 | carrière | fontis de marnière 9 | public | précis | Conchy-les-Pots | 629700 | 2513955 |
| PICAW0015231 | carrière | fontis de marnière 10 | public | précis | Conchy-les-Pots | 629715 | 2513447 |
| PICAW0015232 | carrière | fontis de marnière 11 | public | précis | Conchy-les-Pots | 629869 | 2513804 |
| PICAW0015233 | carrière | fontis de marnière 12 | public | précis | Conchy-les-Pots | 630008 | 2513620 |
| PICAW0015234 | carrière | fontis de marnière 13 | public | précis | Conchy-les-Pots | 630141 | 2513544 |
| PICAW0015235 | indéterminé | 127, Rue de Flandres | public | précis | Conchy-les-Pots | 628030 | 2513300 |
| PICAW0015236 | indéterminé | 138, Rue de Flandres | public | précis | Conchy-les-Pots | 628900 | 2512400 |
| PICAW0015237 | indéterminé | 138, Rue de Flandres - 2 | public | précis | Conchy-les-Pots | 628930 | 2513930 |
| PICAW0015238 | indéterminé | 138, Rue de Flandres -3 | public | précis | Conchy-les-Pots | 629060 | 2513640 |
| PICAW0015239 | indéterminé | 12, Rue de la Poste | public | précis | Conchy-les-Pots | 629230 | 2512340 |
| PICAW0015240 | indéterminé | Lieu-dit les Pommiers Giettes | public | précis | Conchy-les-Pots | 629250 | 2513990 |
| PICAW0015241 | indéterminé | cavité 1 | public | précis | Conchy-les-Pots | 629273 | 2512253 |
| PICAW0015242 | indéterminé | 12, Rue de la Poste - 2 | public | précis | Conchy-les-Pots | 629300 | 2512440 |
| PICAW0015243 | indéterminé | 12, Rue de la Poste - 3 | public | précis | Conchy-les-Pots | 629320 | 2512420 |
| PICAW0015244 | indéterminé | cavité 2 | public | précis | Conchy-les-Pots | 629364 | 2512352 |
| PICAW0015245 | indéterminé | 138, Rue de Flandres - 4 | public | précis | Conchy-les-Pots | 629400 | 2513980 |
| PICAW0015246 | indéterminé | 12, Rue de la Poste - 4 | public | précis | Conchy-les-Pots | 629430 | 2513510 |

Inventaire des cavités souterraines hors mines du département de l'Oise

| | | | | | | | |
|--------------|-------------|--------------------------|--------|----------|----------------------|--------|---------|
| PICAW0015247 | indéterminé | 138, Rue de Flandres - 5 | public | précis | Conchy-les-Pots | 629450 | 2513760 |
| PICAW0015248 | indéterminé | 138, Rue de Flandres - 6 | public | précis | Conchy-les-Pots | 629480 | 2513850 |
| PICAW0015249 | indéterminé | 138, Rue de Flandres -7 | public | précis | Conchy-les-Pots | 629520 | 2513950 |
| PICAW0015250 | indéterminé | 138, Rue de Flandres - 8 | public | précis | Conchy-les-Pots | 629560 | 2514090 |
| PICAW0015251 | indéterminé | fontis 1 | public | précis | Conchy-les-Pots | 630163 | 2512697 |
| PICAW0015252 | indéterminé | fontis 2 | public | précis | Conchy-les-Pots | 630226 | 2512673 |
| PICAW0015253 | carrière | Parcelle ZR 13 | public | imprécis | Courcelles-Epayelles | 619737 | 2508007 |
| PICAW0015254 | carrière | Parcelle ZR 3, 4, 5 - 1 | public | approché | Courcelles-Epayelles | 620005 | 2508770 |
| PICAW0015255 | carrière | Parcelle ZR 3, 4, 5 - 2 | public | approché | Courcelles-Epayelles | 620047 | 2508870 |
| PICAW0015256 | carrière | Parcelle ZB 3 - 1 | public | imprécis | Courcelles-Epayelles | 621279 | 2507636 |
| PICAW0015257 | carrière | Parcelle ZB 3 - 2 | public | imprécis | Courcelles-Epayelles | 621302 | 2507654 |
| PICAW0015258 | carrière | Parcelle ZD 40 | public | approché | Courcelles-Epayelles | 622029 | 2507340 |
| PICAW0015259 | cave | 36 chaussée Brunehaut | public | approché | Courcelles-Epayelles | 620982 | 2507687 |
| PICAW0015260 | cave | 115 rue du Château | public | précis | Courcelles-Epayelles | 620994 | 2507872 |
| PICAW0015261 | cave | 97, rue du château | public | précis | Courcelles-Epayelles | 620994 | 2507852 |
| PICAW0015262 | cave | 128 rue du Château | public | précis | Courcelles-Epayelles | 620997 | 2507898 |
| PICAW0015263 | cave | 172, rue du château | public | précis | Courcelles-Epayelles | 621000 | 2507921 |
| PICAW0015264 | cave | 172, rue du château | public | approché | Courcelles-Epayelles | 621008 | 2507938 |
| PICAW0015265 | cave | 71 rue du Château | public | précis | Courcelles-Epayelles | 621026 | 2507831 |
| PICAW0015266 | cave | 78, rue du château | public | précis | Courcelles-Epayelles | 621040 | 2507853 |
| PICAW0015267 | cave | 1 rue du château | public | précis | Courcelles-Epayelles | 621053 | 2507794 |
| PICAW0015268 | cave | 70, rue des Sureaux | public | précis | Courcelles-Epayelles | 621132 | 2507729 |
| PICAW0015269 | cave | 234 chaussée Brunehaut | public | précis | Courcelles-Epayelles | 621153 | 2507841 |
| PICAW0015270 | cave | 309 chaussée Brunehaut | public | précis | Courcelles-Epayelles | 621167 | 2507920 |
| PICAW0015271 | cave | 319 chaussée Brunehaut | public | précis | Courcelles-Epayelles | 621177 | 2507932 |
| PICAW0015272 | cave | 391 chaussée Brunehaut | public | précis | Courcelles-Epayelles | 621221 | 2507957 |
| PICAW0015273 | cave | 203 rue des Sureaux | public | précis | Courcelles-Epayelles | 621240 | 2507743 |
| PICAW0015274 | cave | 54 rue des Marionnettes | public | précis | Courcelles-Epayelles | 621275 | 2507873 |
| PICAW0015275 | cave | 33 rue des Marionnettes | public | précis | Courcelles-Epayelles | 621284 | 2507918 |
| PICAW0015276 | cave | 437 chaussée Brunehaut | public | précis | Courcelles-Epayelles | 621286 | 2508002 |
| PICAW0015277 | cave | 10 rue Grand Louis | public | précis | Courcelles-Epayelles | 621325 | 2508037 |
| PICAW0015278 | indéterminé | cavité 1 | public | approché | Courcelles-Epayelles | 620013 | 2507668 |
| PICAW0015279 | indéterminé | cavité 2 | public | approché | Courcelles-Epayelles | 620047 | 2508948 |
| PICAW0015280 | indéterminé | cavité 3 | public | approché | Courcelles-Epayelles | 620054 | 2508754 |
| PICAW0015281 | indéterminé | cavité 4 | public | approché | Courcelles-Epayelles | 620149 | 2508707 |
| PICAW0015282 | indéterminé | cavité 5 | public | approché | Courcelles-Epayelles | 620191 | 2508677 |

Inventaire des cavités souterraines hors mines du département de l'Oise

| | | | | | | | |
|--------------|-------------|------------------------|--------|----------|----------------------|--------|---------|
| PICAW0015283 | indéterminé | cavité 6 | public | précis | Courcelles-Epayelles | 620192 | 2508288 |
| PICAW0015284 | indéterminé | cavité 7 | public | approché | Courcelles-Epayelles | 620220 | 2508584 |
| PICAW0015285 | indéterminé | cavité 8 | public | approché | Courcelles-Epayelles | 620239 | 2508658 |
| PICAW0015286 | indéterminé | ZR12 | public | précis | Courcelles-Epayelles | 620271 | 2508314 |
| PICAW0015287 | indéterminé | cavité 9 | public | approché | Courcelles-Epayelles | 620353 | 2507867 |
| PICAW0015288 | indéterminé | ZR8 | public | précis | Courcelles-Epayelles | 620596 | 2508589 |
| PICAW0015289 | indéterminé | cavité 10 | public | approché | Courcelles-Epayelles | 620637 | 2508702 |
| PICAW0015290 | indéterminé | cavité 11 | public | approché | Courcelles-Epayelles | 620768 | 2508592 |
| PICAW0015292 | indéterminé | cavité 13 | public | précis | Courcelles-Epayelles | 620879 | 2508264 |
| PICAW0015293 | indéterminé | cavité 14 | public | précis | Courcelles-Epayelles | 620978 | 2507885 |
| PICAW0015294 | indéterminé | cavité 15 | public | précis | Courcelles-Epayelles | 621000 | 2507952 |
| PICAW0015295 | indéterminé | cavité 16 | public | précis | Courcelles-Epayelles | 621011 | 2507960 |
| PICAW0015296 | indéterminé | cavité 17 | public | précis | Courcelles-Epayelles | 621015 | 2507949 |
| PICAW0015297 | indéterminé | cavité 18 | public | précis | Courcelles-Epayelles | 621016 | 2507835 |
| PICAW0015298 | indéterminé | cavité 19 | public | approché | Courcelles-Epayelles | 621082 | 2507330 |
| PICAW0015299 | indéterminé | ZL20 | public | précis | Courcelles-Epayelles | 621126 | 2508424 |
| PICAW0015300 | indéterminé | cavité 20 | public | approché | Courcelles-Epayelles | 621180 | 2507110 |
| PICAW0015301 | indéterminé | 337 chaussée Brunehaut | public | précis | Courcelles-Epayelles | 621191 | 2507943 |
| PICAW0015302 | indéterminé | cavité 21 | public | précis | Courcelles-Epayelles | 621202 | 2507954 |
| PICAW0015303 | indéterminé | cavité 22 | public | approché | Courcelles-Epayelles | 621222 | 2508258 |
| PICAW0015304 | indéterminé | cavité 23 | public | approché | Courcelles-Epayelles | 621273 | 2507264 |
| PICAW0015305 | indéterminé | cavité 24 | public | approché | Courcelles-Epayelles | 621405 | 2508638 |
| PICAW0015306 | indéterminé | cavité 25 | public | approché | Courcelles-Epayelles | 621464 | 2507892 |
| PICAW0015307 | indéterminé | cavité 26 | public | approché | Courcelles-Epayelles | 621606 | 2508489 |
| PICAW0015308 | indéterminé | cavité 27 | public | approché | Courcelles-Epayelles | 621657 | 2508754 |
| PICAW0015309 | indéterminé | cavité 28 | public | approché | Courcelles-Epayelles | 621713 | 2508702 |
| PICAW0015310 | indéterminé | cavité 29 | public | approché | Courcelles-Epayelles | 621747 | 2507626 |
| PICAW0015311 | indéterminé | cavité 30 | public | approché | Courcelles-Epayelles | 621759 | 2508662 |
| PICAW0015312 | indéterminé | cavité 31 | public | approché | Courcelles-Epayelles | 621791 | 2508615 |
| PICAW0015313 | indéterminé | cavité 32 | public | approché | Courcelles-Epayelles | 621907 | 2507393 |
| PICAW0015314 | indéterminé | cavité 33 | public | approché | Courcelles-Epayelles | 621907 | 2507428 |
| PICAW0015315 | indéterminé | cavité 34 | public | approché | Courcelles-Epayelles | 621922 | 2507466 |
| PICAW0015316 | indéterminé | cavité 35 | public | approché | Courcelles-Epayelles | 621935 | 2508657 |
| PICAW0015317 | indéterminé | cavité 36 | public | approché | Courcelles-Epayelles | 622228 | 2508354 |
| PICAW0015318 | indéterminé | cavité 37 | public | approché | Courcelles-Epayelles | 622411 | 2508376 |
| PICAW0015319 | indéterminé | cavité 38 | public | approché | Courcelles-Epayelles | 622521 | 2508333 |

Inventaire des cavités souterraines hors mines du département de l'Oise

| | | | | | | | |
|--------------|---------------|-------------------------|--------|----------|----------------------|--------|---------|
| PICAW0015320 | indéterminé | cavité 39 | public | approché | Courcelles-Epayelles | 622633 | 2508294 |
| PICAW0015321 | ouv militaire | 172, rue du château | public | approché | Courcelles-Epayelles | 620966 | 2507971 |
| PICAW0015322 | ouv militaire | 365 chaussée Brunehaut | public | précis | Courcelles-Epayelles | 621211 | 2507932 |
| PICAW0015323 | carrière | Calégari | public | précis | Courteuil | 614771 | 2466750 |
| PICAW0015324 | carrière | Saint Nicolas d'Acy | public | précis | Courteuil | 615615 | 2467467 |
| PICAW0016817 | carrière | champignonnière | public | précis | Courteuil | 615636 | 2467581 |
| PICAW0017312 | carrière | carrière "a" | public | précis | Courteuil | 615672 | 2467215 |
| PICAW0017313 | carrière | carrière "d" | public | précis | Courteuil | 615709 | 2467551 |
| PICAW0017314 | carrière | carrière "f" | public | précis | Courteuil | 615467 | 2467084 |
| PIC0000317CS | carrière | Chemin des poissonniers | public | précis | Courteuil | 615000 | 2468000 |
| PIC0000431CS | carrière | champignonnaire 1 | public | précis | Courteuil | 615556 | 2467536 |
| PIC0000432CS | carrière | champignonnaire 2 | public | précis | Courteuil | 615857 | 2467438 |
| PICAW0015325 | carrière | la Reine Blanche | public | précis | Coye-la-Forêt | 610476 | 2461854 |
| PICAW0015326 | carrière | carriere 1 | public | précis | Coye-la-Forêt | 610757 | 2460487 |
| PIC0000435CS | carrière | | public | précis | Coye-la-Forêt | 610799 | 2461888 |
| PICAW0015327 | carrière | Le chemin de Précy | public | précis | Cramoisy | 604928 | 2471878 |
| PICAW0015328 | carrière | Le clos | public | précis | Cramoisy | 604198 | 2472986 |
| PICAW0015329 | carrière | carriere 2 | public | précis | Cramoisy | 604246 | 2473130 |
| PICAW0015330 | carrière | carriere 3 | public | précis | Cramoisy | 604817 | 2472806 |
| PICAW0015331 | carrière | carrière 4 | public | précis | Cramoisy | 604998 | 2472608 |
| PICAW0015332 | carrière | champignonnière | public | précis | Cramoisy | 605000 | 2472485 |
| PICAW0015333 | carrière | La fosse guillaume | public | approché | Cramoisy | 605253 | 2472154 |
| PICAW0016255 | carrière | carrière 1 | public | précis | Cramoisy | 605783 | 2472376 |
| PIC0000436CS | carrière | | public | précis | Cramoisy | 605200 | 2472552 |
| PIC0000437CS | carrière | | public | précis | Cramoisy | 605299 | 2472652 |
| PICAW0015500 | indéterminé | Chemin vicinal | public | précis | Crapeaumesnil | 633500 | 2514760 |
| PICAW0015334 | carrière | route de Vaux | public | précis | Creil | 610470 | 2473706 |
| PICAW0015335 | carrière | cavée de senlis | public | précis | Creil | 610628 | 2473241 |
| PICAW0015336 | ouvrage civil | Allée du musée | public | approché | Creil | 609847 | 2473700 |
| PICAW0015337 | ouvrage civil | rue de Verdun | public | précis | Creil | 610114 | 2473205 |
| PICAW0015338 | ouvrage civil | rue de la République | public | imprécis | Creil | 610240 | 2473431 |
| PICAW0015339 | carrière | rue Boursier | public | précis | Creil | 610306 | 2473748 |
| PICAW0015340 | ouvrage civil | rue des hauts tuffs | public | approché | Creil | 610668 | 2473401 |
| PICAW0015341 | indéterminé | La faiencerie | public | approché | Creil | 609917 | 2473594 |
| PICAW0017317 | indéterminé | 25 rue Léon Blum | public | précis | Creil | 610377 | 2473164 |
| PICAW0017318 | indéterminé | 25 rue Léon Blum 2 | public | précis | Creil | 610375 | 2473156 |

Inventaire des cavités souterraines hors mines du département de l'Oise

| | | | | | | | |
|--------------|---------------|---------------------------------------|--------|----------|--------------------|--------|---------|
| PICAW0017319 | indéterminé | 3 bis rue du plessis pommeraye | public | précis | Creil | 610544 | 2473184 |
| PICAW0017320 | indéterminé | 3 bis rue du plessis pommeraye | public | précis | Creil | 610545 | 2473171 |
| PICAW0017321 | cave | 19 rue du plessis pommeraye | public | précis | Creil | 610579 | 2473102 |
| PICAW0017322 | indéterminé | 22 rue du plessis pommeraye | public | précis | Creil | 610517 | 2473082 |
| PIC0000439CS | carrière | Plessis Pommeraye | public | précis | Creil | 612000 | 2472000 |
| PICAW0015342 | carrière | Azumont | public | approché | Crépy-en-Valois | 639747 | 2471633 |
| PICAW0015344 | carrière | chemin des vignes | public | précis | Crépy-en-Valois | 640248 | 2471684 |
| PICAW0015345 | carrière | Le coq | public | précis | Crépy-en-Valois | 641007 | 2470975 |
| PICAW0015346 | carrière | Saint Germain | public | approché | Crépy-en-Valois | 642283 | 2470275 |
| PICAW0016248 | carrière | carrière 1 | public | imprécis | Crépy-en-Valois | 638626 | 2473007 |
| PICAW0016835 | indéterminé | cavité 1 | public | précis | Crépy-en-Valois | 640883 | 2471521 |
| PICAW0016836 | indéterminé | cavité 2 | public | précis | Crépy-en-Valois | 641285 | 2471237 |
| PICAW0017020 | carrière | Carrière 1 | public | précis | Crépy-en-Valois | 639870 | 2471292 |
| PICAW0017021 | carrière | Carrière 2 | public | précis | Crépy-en-Valois | 639772 | 2471230 |
| PICAW0017025 | carrière | Puits Carrière de Crepy | public | précis | Crépy-en-Valois | 640043 | 2471376 |
| PICAW0017044 | carrière | Carrière 3 | public | précis | Crépy-en-Valois | 640309 | 2471565 |
| PIC0000440CS | carrière | Mermont | public | précis | Crépy-en-Valois | 640000 | 2472000 |
| PICAW0015347 | indéterminé | cavité 1 | public | précis | Cressonsacq | 616976 | 2495382 |
| PICAW0015348 | carrière | 42, rue Francastel | public | précis | Crèvecœur-le-Grand | 581774 | 2512171 |
| PICAW0015349 | indéterminé | RD929 | public | imprécis | Crèvecœur-le-Petit | 612119 | 2509015 |
| PICAW0016713 | indéterminé | cavité 1 | public | précis | Crisolles | 650080 | 2513887 |
| PICAW0015350 | indéterminé | Martimont | public | précis | Croutoy | 650343 | 2485885 |
| PIC0000442CS | carrière | | public | précis | Croutoy | 650236 | 2486756 |
| PICAW0015351 | indéterminé | Eglise | public | précis | Crouy-en-Thelle | 598881 | 2468393 |
| PICAW0016829 | naturelle | Grotte des ramoneurs | public | précis | Cuise-la-Motte | 646683 | 2486174 |
| PIC0000420CS | carrière | | public | précis | Cuts | 655009 | 2502718 |
| PIC0000421CS | carrière | | public | précis | Cuts | 655405 | 2503323 |
| PIC0000422CS | carrière | La justice | public | précis | Cuts | 654500 | 2504000 |
| PIC0000424CS | carrière | | public | précis | Cuts | 655263 | 2503389 |
| PIC0000426CS | carrière | | public | précis | Cuts | 655013 | 2502788 |
| PICAW0015353 | indéterminé | cavité 1 | public | précis | Cuvilly | 625872 | 2506190 |
| PICAW0015354 | indéterminé | cavité 2 | public | précis | Cuvilly | 625882 | 2506296 |
| PICAW0016968 | ouvrage civil | Sous ruines ancien château, rue neuve | public | imprécis | Daméraucourt | 570312 | 2523549 |
| PICAW0015368 | carrière | Frocourt | public | précis | Dargies | 573415 | 2524424 |
| PIC0000427CS | carrière | Bois de Sommereux | public | précis | Dargies | 575000 | 2521500 |
| PIC0000428CS | carrière | La Gatelette | public | précis | Dargies | 576500 | 2522000 |

Inventaire des cavités souterraines hors mines du département de l'Oise

| | | | | | | | |
|--------------|---------------|-------------------------------------|--------|----------|------------|--------|---------|
| PIC0000429CS | carrière | Les Puchots | public | précis | Dargies | 573000 | 2521000 |
| PICAW0015369 | carrière | cavité 1 | public | approché | Delincourt | 562971 | 2471031 |
| PICAW0015370 | carrière | lotissement des Carrières | public | approché | Delincourt | 563378 | 2471600 |
| PICAW0015371 | indéterminé | cavité 2 | public | précis | Delincourt | 563358 | 2471352 |
| PICAW0015372 | indéterminé | village | public | approché | Doméliers | 587505 | 2515131 |
| PICAW0015373 | indéterminé | cavité 1 | public | précis | Domfront | 615611 | 2511910 |
| PICAW0015374 | indéterminé | cavité 2 | public | précis | Domfront | 615842 | 2511837 |
| PICAW0015375 | indéterminé | cavité 3 | public | précis | Domfront | 616268 | 2511310 |
| PICAW0015376 | indéterminé | cavité 4 | public | précis | Domfront | 616577 | 2511154 |
| PICAW0015377 | ouv militaire | cagna | public | précis | Domfront | 616327 | 2510752 |
| PICAW0016587 | carrière | fosse augustin, route de royaucourt | public | approché | Domfront | 615122 | 2511938 |
| PICAW0016589 | indéterminé | fosse augustin, route de dompierre | public | approché | Domfront | 615220 | 2511347 |
| PICAW0016590 | indéterminé | route de rubescourt | public | approché | Domfront | 616152 | 2511984 |
| PICAW0016591 | indéterminé | fosse ronde | public | approché | Domfront | 616441 | 2511350 |
| PICAW0016592 | indéterminé | fiel raineval | public | approché | Domfront | 616475 | 2510864 |
| PICAW0016593 | indéterminé | maison de retraite | public | approché | Domfront | 616087 | 2511590 |
| PICAW0015378 | carrière | 5 rue des nids | public | précis | Dompierre | 614237 | 2510815 |
| PICAW0015379 | cave | 9 rue de l'école | public | précis | Dompierre | 614209 | 2510885 |
| PICAW0015380 | cave | 10 rue de l'école | public | précis | Dompierre | 614263 | 2510924 |
| PICAW0015381 | cave | 6 rue Jules Balligny | public | approché | Dompierre | 614527 | 2510756 |
| PICAW0015382 | indéterminé | Rue de la gare | public | précis | Dompierre | 614161 | 2510605 |
| PICAW0015383 | indéterminé | 14 bis et 12, rue de la gare | public | précis | Dompierre | 614266 | 2510656 |
| PICAW0015384 | indéterminé | 4 rue de l'école | public | approché | Dompierre | 614286 | 2510926 |
| PICAW0015385 | indéterminé | 11 Place publique | public | précis | Dompierre | 614429 | 2510872 |
| PICAW0015386 | indéterminé | 2 rue de l'église | public | précis | Dompierre | 614494 | 2510858 |
| PICAW0015387 | indéterminé | 4 impasse des Trois Doms | public | précis | Dompierre | 614551 | 2510774 |
| PICAW0015388 | indéterminé | carrière 1 | public | approché | Duvy | 637945 | 2469921 |
| PICAW0015389 | ouvrage civil | puits 1 | public | précis | Duvy | 637556 | 2469231 |
| PIC0000407CS | carrière | | public | précis | Duvy | 637553 | 2471029 |
| PICAW0014908 | indéterminé | 06 Nice 14 | public | précis | Écuville | 641466 | 2517235 |
| PICAW0014923 | indéterminé | terrain de football 1 | public | précis | Écuville | 641913 | 2517324 |
| PICAW0014924 | indéterminé | terrain de football 2 | public | précis | Écuville | 641939 | 2517394 |
| PICAW0014925 | indéterminé | terrain de football 3 | public | précis | Écuville | 641946 | 2517393 |
| PICAW0014926 | indéterminé | terrain de football 4 | public | précis | Écuville | 641952 | 2517392 |
| PICAW0014927 | indéterminé | terrain de football 5 | public | précis | Écuville | 641961 | 2517381 |
| PICAW0014928 | indéterminé | terraain de football 6 | public | précis | Écuville | 641993 | 2517355 |

Inventaire des cavités souterraines hors mines du département de l'Oise

| | | | | | | | |
|--------------|-------------|-----------------------------------|--------|----------|-----------------------------|--------|---------|
| PICAW0014929 | indéterminé | terrain de football 7 | public | précis | Écuvilly | 642000 | 2517357 |
| PICAW0014930 | indéterminé | terrain de football 8 | public | précis | Écuvilly | 642009 | 2517367 |
| PICAW0014931 | indéterminé | terrain de football 9 | public | précis | Écuvilly | 642010 | 2517358 |
| PICAW0014932 | indéterminé | terrain de football 10 | public | précis | Écuvilly | 642020 | 2517388 |
| PICAW0015390 | carrière | bordure de la route de Catigny | public | précis | Écuvilly | 642531 | 2516731 |
| PICAW0015391 | carrière | effondrement sub-circulaire | public | précis | Écuvilly | 642562 | 2516752 |
| PICAW0015392 | indéterminé | route de Candor | public | précis | Écuvilly | 641764 | 2516865 |
| PICAW0015393 | indéterminé | terrain de tennis | public | précis | Écuvilly | 642027 | 2517424 |
| PICAW0015394 | indéterminé | terrains de tennis | public | précis | Écuvilly | 642033 | 2517425 |
| PICAW0015395 | indéterminé | cavité 1 | public | précis | Écuvilly | 642051 | 2517379 |
| PICAW0015396 | indéterminé | cavité 2 | public | précis | Écuvilly | 642055 | 2517386 |
| PICAW0015397 | indéterminé | cavité 3 | public | précis | Écuvilly | 642431 | 2516843 |
| PICAW0015398 | indéterminé | 11, Rue de Catigny | public | précis | Écuvilly | 642437 | 2516833 |
| PICAW0015399 | indéterminé | bordure de route menant à Catigny | public | précis | Écuvilly | 642535 | 2516698 |
| PICAW0015400 | indéterminé | chaussée de la route de Catigny | public | précis | Écuvilly | 642537 | 2516718 |
| PICAW0016857 | indéterminé | cavité 1 | public | précis | Écuvilly | 643363 | 2517600 |
| PICAW0016858 | indéterminé | cavité 2 | public | précis | Écuvilly | 641942 | 2517369 |
| PICAW0016859 | indéterminé | cavité 3 | public | précis | Écuvilly | 643456 | 2517424 |
| PICAW0016860 | indéterminé | cavité 4 | public | précis | Écuvilly | 643596 | 2517400 |
| PICAW0016861 | indéterminé | cavité 5 | public | précis | Écuvilly | 641687 | 2515363 |
| PICAW0016862 | indéterminé | cavité 6 | public | précis | Écuvilly | 641615 | 2515430 |
| PICAW0017402 | indéterminé | local terrain de foot | public | précis | Écuvilly | 641977 | 2517465 |
| PIC0000408CS | carrière | Ecuvilly | public | précis | Écuvilly | 642000 | 2517000 |
| PICAW0016955 | carrière | montagne du couvent | public | précis | Élincourt-Sainte-Marguerite | 634229 | 2503902 |
| PICAW0016956 | cave | champ baudet | public | précis | Élincourt-Sainte-Marguerite | 635058 | 2502132 |
| PICAW0016957 | cave | rue du Rhône | public | précis | Élincourt-Sainte-Marguerite | 634916 | 2503231 |
| PICAW0016958 | indéterminé | cavité 1 | public | précis | Élincourt-Sainte-Marguerite | 634797 | 2503267 |
| PICAW0016959 | cave | rd 589 | public | précis | Élincourt-Sainte-Marguerite | 634766 | 2503270 |
| PICAW0016960 | indéterminé | rue de l'Abbaye | public | précis | Élincourt-Sainte-Marguerite | 634723 | 2503318 |
| PICAW0016961 | indéterminé | rue du crotois | public | approché | Élincourt-Sainte-Marguerite | 634751 | 2503192 |
| PICAW0017035 | carrière | C. Bloloye | public | précis | Éméville | 649373 | 2476137 |
| PICAW0017036 | carrière | C. Duquénoi | public | précis | Éméville | 649432 | 2476077 |
| PICAW0017037 | carrière | C. chemin de Vez | public | précis | Éméville | 650125 | 2476045 |
| PICAW0017038 | carrière | C. Sarrazin | public | précis | Éméville | 650470 | 2475839 |
| PICAW0017046 | carrière | Puits | public | précis | Éméville | 650225 | 2476469 |
| PIC0000409CS | carrière | | public | précis | Éméville | 649426 | 2476036 |

Inventaire des cavités souterraines hors mines du département de l'Oise

| | | | | | | | |
|--------------|-------------|-----------------------------|--------------|----------|---------------------|--------|---------|
| PIC0000410CS | carrière | | public | précis | Éméville | 650027 | 2475940 |
| PIC0000411CS | carrière | | public | précis | Éméville | 650429 | 2475743 |
| PIC0000412CS | carrière | | public | précis | Éméville | 649347 | 2476113 |
| PIC0000413CS | carrière | Chemin de Vez | public | précis | Éméville | 650097 | 2475962 |
| PIC0000414CS | carrière | | public | précis | Éméville | 650498 | 2475812 |
| PICAW0015478 | carrière | cavité 1 | public | approché | Ermenonville | 622968 | 2460095 |
| PICAW0015402 | carrière | Basse Courier | confidentiel | précis | Ernemont-Boutavent | | |
| PICAW0015403 | carrière | bois de Forval | public | précis | Ernemont-Boutavent | 561523 | 2512037 |
| PICAW0015352 | indéterminé | champ | public | précis | Erquinvillers | 612343 | 2495520 |
| PICAW0016804 | carrière | Champignonnaire 1 | public | précis | Erquinvillers | 609870 | 2495914 |
| PICAW0015404 | carrière | cavité 1 | public | précis | Escles-Saint-Pierre | 561171 | 2526944 |
| PICAW0015405 | carrière | chemin vicinal d'Espaubourg | public | approché | Espaubourg | 564929 | 2490790 |
| PICAW0015406 | indéterminé | rue Saint Pierre | public | précis | Esquennoy | 594650 | 2518051 |
| PICAW0015407 | indéterminé | 1 rue Saint Pierre | public | précis | Esquennoy | 594700 | 2518118 |
| PICAW0015408 | indéterminé | 43 rue Saint Pierre | public | précis | Esquennoy | 594717 | 2518058 |
| PICAW0015409 | indéterminé | 31 rue Saint Pierre | public | précis | Esquennoy | 594939 | 2517990 |
| PICAW0015410 | indéterminé | 9 rue des Aires | public | précis | Esquennoy | 594945 | 2517483 |
| PICAW0015411 | indéterminé | 2 rue des Aires | public | précis | Esquennoy | 595014 | 2517497 |
| PICAW0015412 | indéterminé | cavité 1 | public | précis | Esquennoy | 595028 | 2517529 |
| PICAW0015413 | indéterminé | cavité 2 | public | précis | Esquennoy | 595038 | 2517861 |
| PICAW0015414 | indéterminé | cavité 3 | public | précis | Esquennoy | 595055 | 2517792 |
| PICAW0015415 | indéterminé | 43 rue Saint Antoine | public | précis | Esquennoy | 595061 | 2517489 |
| PICAW0015416 | indéterminé | cavité 4 | public | précis | Esquennoy | 595067 | 2517749 |
| PICAW0015417 | indéterminé | Rue Saint-Antoine | public | approché | Esquennoy | 595072 | 2517460 |
| PICAW0015418 | indéterminé | 38 rue Saint Antoine | public | précis | Esquennoy | 595073 | 2517431 |
| PICAW0015419 | indéterminé | 36 rue Saint Antoine | public | précis | Esquennoy | 595077 | 2517387 |
| PICAW0015420 | indéterminé | 28 rue Saint Antoine | public | précis | Esquennoy | 595091 | 2517306 |
| PICAW0015421 | indéterminé | 4 grande rue | public | précis | Esquennoy | 595091 | 2517918 |
| PICAW0015422 | indéterminé | derrière l'église | public | précis | Esquennoy | 595093 | 2517979 |
| PICAW0015423 | indéterminé | cavité 5 | public | précis | Esquennoy | 595096 | 2517303 |
| PICAW0015424 | indéterminé | pâturage 1 | public | précis | Esquennoy | 595097 | 2518039 |
| PICAW0015425 | indéterminé | cavité 6 | public | précis | Esquennoy | 595097 | 2517861 |
| PICAW0015426 | indéterminé | 27 rue Saint Antoine | public | précis | Esquennoy | 595099 | 2517300 |
| PICAW0015436 | indéterminé | Rue de la commanderie | public | précis | Esquennoy | 595108 | 2517524 |
| PICAW0015438 | indéterminé | 10 rue Saint-Antoine | public | précis | Esquennoy | 595113 | 2517380 |
| PICAW0015439 | indéterminé | 22 rue Saint Antoine | public | précis | Esquennoy | 595114 | 2517191 |

Inventaire des cavités souterraines hors mines du département de l'Oise

| | | | | | | | |
|--------------|---------------|-----------------------------------|--------|----------|---------------------|--------|---------|
| PICAW0015440 | indéterminé | 12 rue Saint Antoine | public | précis | Esquennoy | 595122 | 2517329 |
| PICAW0015441 | indéterminé | 13 rue Saint Antoine | public | précis | Esquennoy | 595129 | 2517319 |
| PICAW0015442 | indéterminé | 16 rue Saint Antoine | public | précis | Esquennoy | 595129 | 2517256 |
| PICAW0015443 | indéterminé | cavité 7 | public | précis | Esquennoy | 595132 | 2517342 |
| PICAW0015444 | indéterminé | 17 rue de la Commanderie | public | précis | Esquennoy | 595132 | 2517590 |
| PICAW0015446 | indéterminé | 18 route Paillart | public | précis | Esquennoy | 595142 | 2517627 |
| PICAW0015447 | indéterminé | Rue Saint-Antoine | public | précis | Esquennoy | 595150 | 2517352 |
| PICAW0015448 | indéterminé | Rue Saint-Antoine | public | précis | Esquennoy | 595151 | 2517361 |
| PICAW0015449 | indéterminé | cavité 8 | public | précis | Esquennoy | 595157 | 2517345 |
| PICAW0015450 | indéterminé | cavité 9 | public | précis | Esquennoy | 595166 | 2517338 |
| PICAW0015451 | indéterminé | cavité 10 | public | précis | Esquennoy | 595173 | 2517328 |
| PICAW0015452 | indéterminé | 4 rue de la Commanderie | public | précis | Esquennoy | 595174 | 2517479 |
| PICAW0015454 | indéterminé | route de Paillart | public | précis | Esquennoy | 595186 | 2517669 |
| PICAW0015455 | indéterminé | pâturage | public | précis | Esquennoy | 595199 | 2517309 |
| PICAW0015456 | indéterminé | Commanderie | public | précis | Esquennoy | 595223 | 2517534 |
| PICAW0015457 | indéterminé | Rue Saint-Pierre | public | précis | Esquennoy | 595298 | 2518085 |
| PICAW0015458 | indéterminé | cavité 11 | public | précis | Esquennoy | 595697 | 2517569 |
| PICAW0015459 | carrière | terrain cultivé | public | précis | Esquennoy | 595400 | 2517251 |
| PIC0000415CS | carrière | | public | précis | Essuiles | 596372 | 2497306 |
| PICAW0016628 | cave | nombreuses sur d117 | public | précis | Estrées-Saint-Denis | 621856 | 2492097 |
| PICAW0016629 | ouvrage civil | cavité 1 | public | précis | Estrées-Saint-Denis | 622178 | 2492119 |
| PICAW0014852 | carrière | Chemin d'Etavigny | public | approché | Étavigny | 647109 | 2459692 |
| PICAW0014856 | indéterminé | Galerie | public | précis | Étavigny | 648003 | 2460715 |
| PICAW0015401 | carrière | cavité 1 | public | approché | Étavigny | 646755 | 2458778 |
| PICAW0017013 | carrière | Carrière 3 | public | précis | Étavigny | 648049 | 2460732 |
| PICAW0017333 | indéterminé | Ferme de la Garenne | public | précis | Étouy | 602737 | 2490456 |
| PICAW0015462 | indéterminé | cavité 1 | public | approché | Feigneux | 642236 | 2473472 |
| PICAW0015463 | carrière | le Chêne | public | précis | Feigneux | 643506 | 2472962 |
| PICAW0016834 | indéterminé | cavité 1 | public | précis | Feigneux | 643476 | 2472777 |
| PICAW0016946 | indéterminé | Grotte Sepulcrale du Loris Goguet | public | précis | Feigneux | 643246 | 2473673 |
| PICAW0016947 | indéterminé | Grotte Sepulcrale de Lari-Baré | public | précis | Feigneux | 643316 | 2473771 |
| PICAW0016977 | cave | Eglise | public | précis | Feigneux | 641060 | 2474813 |
| PICAW0017007 | carrière | Carrière 2 | public | précis | Feigneux | 643499 | 2472647 |
| PICAW0017008 | carrière | Carrière 3 | public | précis | Feigneux | 643487 | 2472742 |
| PICAW0017009 | carrière | Carrière 4 | public | précis | Feigneux | 643469 | 2472848 |
| PIC0000416CS | carrière | | public | précis | Feigneux | 643547 | 2472581 |

Inventaire des cavités souterraines hors mines du département de l'Oise

| | | | | | | | |
|--------------|---------------|--------------------------|--------|----------|--------------------|--------|---------|
| PIC0000417CS | carrière | | public | précis | Feigneux | 643646 | 2472682 |
| PIC0000418CS | carrière | | public | précis | Feigneux | 643642 | 2473183 |
| PIC0000573CS | carrière | Le chêne | public | précis | Feigneux | 643000 | 2473000 |
| PICAW0015464 | indéterminé | cavité 1 | public | approché | Ferrières | 612746 | 2510419 |
| PICAW0015465 | indéterminé | cavité 2 | public | approché | Ferrières | 612776 | 2510434 |
| PICAW0015467 | indéterminé | cavité 3 | public | précis | Ferrières | 612954 | 2510374 |
| PICAW0015468 | indéterminé | 7 chaussée du Moulin | public | précis | Ferrières | 613025 | 2510342 |
| PICAW0017369 | cave | 12 rue du Calvaire | public | précis | Ferrières | 612767 | 2510562 |
| PICAW0017368 | indéterminé | cavité a | public | précis | Feuquières | 564402 | 2516341 |
| PICAW0015469 | naturelle | 6 rue blanche | public | précis | Fléchy | 592215 | 2518153 |
| PICAW0015470 | indéterminé | Chemin tour de ville | public | précis | Fléchy | 592148 | 2518208 |
| PICAW0015471 | indéterminé | 6 rue de la ruelle | public | précis | Fléchy | 592173 | 2518067 |
| PICAW0015472 | indéterminé | Boulodrome | public | précis | Fléchy | 592238 | 2518109 |
| PICAW0015473 | indéterminé | 39 rue principale | public | précis | Fléchy | 592242 | 2518150 |
| PICAW0015474 | indéterminé | 37 rue principale | public | précis | Fléchy | 592276 | 2518145 |
| PICAW0015475 | indéterminé | 25 rue principale | public | précis | Fléchy | 592397 | 2518159 |
| PICAW0015477 | indéterminé | près du village | public | approché | Fontaine-Bonneleau | 586565 | 2518436 |
| PICAW0015479 | carrière | le Bosquet | public | approché | Fontaine-Lavaganne | 572995 | 2511560 |
| PIC0000532CS | carrière | Le Blanc mont | public | précis | Fontaine-Lavaganne | 573000 | 2511000 |
| PICAW0015480 | carrière | bois de Bas, bois de Fil | public | approché | Fontenay-Torcy | 558038 | 2508104 |
| PICAW0017364 | carrière | marnière a | public | précis | Formerie | 555689 | 2517664 |
| PICAW0017365 | carrière | Impasse Pré Duflos | public | précis | Formerie | 556324 | 2516804 |
| PICAW0017366 | carrière | Rue Pré Duflos | public | précis | Formerie | 556244 | 2516864 |
| PICAW0017367 | carrière | Rue à Cailloux | public | précis | Formerie | 556066 | 2516812 |
| PIC0000563CS | carrière | Le Vaudois | public | précis | Formerie | 556000 | 2516000 |
| PICAW0017370 | ouvrage civil | Derrière l'école | public | précis | Fosseuse | 589502 | 2467966 |
| PICAW0015481 | indéterminé | le Catez | public | approché | Fouilloy | 563459 | 2526718 |
| PICAW0016933 | ouvrage civil | cavité 1 | public | précis | Fouilloy | 561327 | 2526003 |
| PICAW0015482 | carrière | cavité 1 | public | précis | Foulangues | 597522 | 2474227 |
| PICAW0015483 | carrière | cavité 2 | public | précis | Foulangues | 597705 | 2474318 |
| PICAW0015485 | carrière | cavité 3 | public | approché | Foulangues | 598787 | 2475203 |
| PICAW0017300 | carrière | carrière Overt | public | précis | Foulangues | 597452 | 2475220 |
| PIC0000565CS | carrière | Foulangues | public | précis | Foulangues | 598000 | 2475500 |
| PICAW0016962 | ouvrage civil | Sous le cimetière | public | approché | Fouquerolles | 591142 | 2495340 |
| PICAW0015486 | indéterminé | Ferme de l'argillère | public | précis | Fournival | 602380 | 2495778 |
| PICAW0015487 | indéterminé | Ferme de l'argillère | public | précis | Fournival | 602552 | 2496798 |

Inventaire des cavités souterraines hors mines du département de l'Oise

| | | | | | | | |
|--------------|-------------|--|--------|----------|--------------------|--------|---------|
| PICAW0015488 | indéterminé | Ferme de l'argillère | public | précis | Fournival | 602719 | 2495148 |
| PICAW0015489 | indéterminé | 34 grande rue | public | précis | Fournival | 603413 | 2496663 |
| PIC0000566CS | carrière | Le chemin vert | public | précis | Francastel | 587000 | 2508500 |
| PICAW0015490 | carrière | fontis de marnière 1 | public | précis | Francières | 625344 | 2495356 |
| PICAW0015491 | carrière | fontis de marnière 2 | public | précis | Francières | 625400 | 2495227 |
| PICAW0015492 | carrière | fontis de marnière 3 | public | précis | Francières | 625500 | 2495327 |
| PICAW0015493 | carrière | fontis de marnière 4 | public | précis | Francières | 625613 | 2495464 |
| PICAW0016716 | indéterminé | cavité 1 | public | précis | Fréniches | 648983 | 2520732 |
| PICAW0015494 | indéterminé | Effondrement dans un champ 1 | public | précis | Fresnières | 633360 | 2513370 |
| PICAW0015495 | indéterminé | Effondrement dans un champ 2 | public | précis | Fresnières | 633410 | 2514240 |
| PICAW0015496 | indéterminé | champ en bordure du Bois des Loges | public | précis | Fresnières | 633420 | 2513640 |
| PICAW0015498 | indéterminé | bordure du Bois des Loges, en limite des communes de Fresnières et de Beuvra | public | précis | Fresnières | 633450 | 2513920 |
| PICAW0015499 | indéterminé | champ au lieu-dit Le Bois de la Chaussée | public | précis | Fresnières | 633500 | 2513490 |
| PICAW0015501 | indéterminé | Effondrement dans un champ 3 | public | précis | Fresnières | 633500 | 2514360 |
| PICAW0015502 | indéterminé | champ au lieu-dit Le Bois de la Chaussée | public | précis | Fresnières | 633620 | 2513540 |
| PICAW0015503 | indéterminé | champ en bordure de la Route de Flandres | public | précis | Fresnières | 633770 | 2513880 |
| PICAW0015504 | indéterminé | Effondrement survenu dans un champ 4 | public | précis | Fresnières | 633770 | 2514030 |
| PICAW0015506 | indéterminé | Effondrement survenu dans un champ 5 | public | précis | Fresnières | 633840 | 2513970 |
| PICAW0015507 | indéterminé | Effondrement dans un champ 6 | public | précis | Fresnières | 633860 | 2514280 |
| PICAW0015508 | indéterminé | Effondrement dans un champ 7 | public | précis | Fresnières | 633880 | 2514220 |
| PICAW0015509 | indéterminé | champ en bordure d'un chemin rural | public | précis | Fresnières | 633900 | 2514060 |
| PICAW0015510 | indéterminé | Effondrement survenu dans un champ 8 | public | précis | Fresnières | 633920 | 2513850 |
| PICAW0015512 | indéterminé | Effondrement dans un champ 8 | public | précis | Fresnières | 633930 | 2514320 |
| PICAW0015513 | indéterminé | Effondrement dans un champ 9 | public | précis | Fresnières | 633940 | 2514000 |
| PICAW0015514 | indéterminé | Effondrement survenu dans un champ 10 | public | précis | Fresnières | 633950 | 2513750 |
| PICAW0015515 | indéterminé | Effondrement dans un champ 11 | public | précis | Fresnières | 633980 | 2513820 |
| PICAW0015516 | indéterminé | Effondrement dans un champ 12 | public | précis | Fresnières | 634160 | 2514180 |
| PICAW0015517 | indéterminé | Effondrement dans un champ 13 | public | précis | Fresnières | 634190 | 2514110 |
| PICAW0015518 | indéterminé | Effondrement dans un champ 14 | public | précis | Fresnières | 634200 | 2514020 |
| PICAW0015519 | indéterminé | Effondrement survenu dans un champ 14 | public | précis | Fresnières | 634500 | 2513460 |
| PICAW0015520 | carrière | cavité 1 | public | approché | Fresnoy-la-Rivière | 643096 | 2475289 |
| PICAW0015522 | carrière | Pondron | public | précis | Fresnoy-la-Rivière | 643802 | 2476204 |
| PICAW0015523 | carrière | Vattier voisin | public | précis | Fresnoy-la-Rivière | 644214 | 2475980 |
| PICAW0015524 | carrière | Paléo-carrière | public | précis | Fresnoy-la-Rivière | 644478 | 2476464 |
| PICAW0017041 | carrière | C. Violette | public | précis | Fresnoy-la-Rivière | 643856 | 2476218 |

Inventaire des cavités souterraines hors mines du département de l'Oise

| | | | | | | | |
|--------------|---------------|--|--------|----------|--------------------|--------|---------|
| PIC0000511CS | carrière | Chapelle St Annobert | public | précis | Fresnoy-la-Rivière | 643000 | 2477000 |
| PIC0000568CS | carrière | | public | précis | Fresnoy-la-Rivière | 644416 | 2476394 |
| PICAW0015527 | ouvrage civil | cavité 1 | public | précis | Fresnoy-le-Luat | 631402 | 2467901 |
| PICAW0016715 | carrière | parcelle cadastrale AH 90/91 | public | précis | Frétoy-le-Château | 646026 | 2518041 |
| PICAW0016717 | carrière | parcelle cadastrale AH 92 | public | précis | Frétoy-le-Château | 646085 | 2518034 |
| PICAW0016718 | carrière | parcelle cadastrale AH 90/91 | public | précis | Frétoy-le-Château | 646026 | 2518041 |
| PICAW0016963 | ouvrage civil | Sous les ruines du château | public | approché | Frétoy-le-Château | 646468 | 2518296 |
| PICAW0015528 | carrière | au SE de la ferme de Metz - déviation RN31 | public | précis | Frocourt | 581850 | 2488230 |
| PICAW0015529 | indéterminé | Contournement RN 31 | public | précis | Frocourt | 581772 | 2488168 |
| PICAW0017344 | carrière | marnière k | public | précis | Frocourt | 581950 | 2487309 |
| PIC0000430CS | carrière | Frocourt | public | précis | Frocourt | 574000 | 2525000 |
| PICAW0016964 | ouvrage civil | Provinlieu | public | imprécis | Froissy | 592117 | 2508132 |
| PICAW0015530 | carrière | le Poiret | public | précis | Gaudechart | 572805 | 2514793 |
| PICAW0015531 | carrière | la plaine du Gros Buquet | public | précis | Gaudechart | 573511 | 2512446 |
| PICAW0016823 | carrière | Marnière 1 | public | précis | Gaudechart | 573916 | 2512868 |
| PIC0000569CS | carrière | Le gros Buquet | public | précis | Gaudechart | 572500 | 2514500 |
| PICAW0015533 | indéterminé | forteresse | public | approché | Gerberoy | 564734 | 2504219 |
| PICAW0015534 | carrière | cavité 1 | public | approché | Glaignes | 637088 | 2474687 |
| PICAW0016936 | ouvrage civil | Chateau de Glaignes, grotte des morts | public | précis | Glaignes | 637274 | 2474395 |
| PICAW0015535 | cave | 13 rue d'en haut | public | précis | Godenvillers | 615595 | 2510315 |
| PICAW0015536 | cave | 38 rue d'en haut | public | précis | Godenvillers | 615625 | 2510207 |
| PICAW0015537 | indéterminé | 63 rue d'enfer | public | précis | Godenvillers | 615689 | 2510362 |
| PICAW0015538 | indéterminé | Carrefour route de Maignelay et la RD 587. | public | précis | Godenvillers | 615701 | 2509713 |
| PICAW0015539 | indéterminé | 20 rue d'en haut | public | précis | Godenvillers | 615715 | 2509976 |
| PICAW0015540 | indéterminé | Eglise | public | précis | Godenvillers | 615725 | 2509886 |
| PICAW0015541 | indéterminé | château de goincourt 14, rue Jean Jaures | public | précis | Goincourt | 578324 | 2491833 |
| PICAW0015542 | carrière | route de Gisors | public | approché | Goincourt | 579013 | 2492662 |
| PICAW0016719 | indéterminé | cavité 1 | public | précis | Golancourt | 652200 | 2522320 |
| PICAW0016720 | indéterminé | cavité 2 | public | précis | Golancourt | 652670 | 2522700 |
| PICAW0015543 | indéterminé | cavité 1 | public | approché | Gondreville | 644642 | 2468894 |
| PICAW0015544 | ouv militaire | fontis d'origine militaire 1 | public | précis | Gournay-sur-Aronde | 625196 | 2502568 |
| PICAW0015545 | ouv militaire | fontis d'origine militaire 2 | public | précis | Gournay-sur-Aronde | 625838 | 2502614 |
| PICAW0016630 | ouvrage civil | rue de paris | public | précis | Gournay-sur-Aronde | 624438 | 2499297 |
| PICAW0016631 | indéterminé | cavité 1 | public | précis | Gournay-sur-Aronde | 624512 | 2499572 |
| PICAW0016632 | indéterminé | rue du point du jou | public | précis | Gournay-sur-Aronde | 624656 | 2499584 |
| PICAW0016633 | indéterminé | cavité 2 | public | précis | Gournay-sur-Aronde | 624554 | 2499377 |

Inventaire des cavités souterraines hors mines du département de l'Oise

| | | | | | | | |
|--------------|---------------|---------------------------------|--------|----------|--------------------|--------|---------|
| PICAW0016634 | indéterminé | rue égalité | public | précis | Gournay-sur-Aronde | 624605 | 2499358 |
| PICAW0016635 | indéterminé | rue maucournet | public | précis | Gournay-sur-Aronde | 624531 | 2499222 |
| PICAW0015546 | carrière | cavité 1 | public | précis | Gouvieux | 605380 | 2467221 |
| PICAW0015547 | carrière | camp de César | public | précis | Gouvieux | 605577 | 2467032 |
| PICAW0015548 | carrière | le Champ Familier | public | précis | Gouvieux | 605717 | 2467324 |
| PICAW0016845 | carrière | champignonnière 1 | public | précis | Gouvieux | 606248 | 2467065 |
| PIC0000393CS | carrière | Les longues raies | public | précis | Gouvieux | 607000 | 2468000 |
| PIC0000570CS | carrière | | public | précis | Gouvieux | 606548 | 2467258 |
| PICAW0015549 | carrière | marnière 1 | public | précis | Grandfresnoy | 625134 | 2486625 |
| PIC0000572CS | carrière | Hermont | public | précis | Grandfresnoy | 623000 | 2485000 |
| PICAW0017136 | carrière | carrière 1 | public | précis | Grandrû | 654623 | 2512616 |
| PIC0000561CS | carrière | | public | précis | Grandrû | 654716 | 2513732 |
| PICAW0015550 | carrière | rue de la Cense | public | approché | Grandvilliers | 570679 | 2518590 |
| PICAW0015551 | carrière | marnière 2 | public | approché | Grandvilliers | 572190 | 2519979 |
| PICAW0016822 | carrière | Marnière 1 | public | précis | Grandvilliers | 572136 | 2518104 |
| PICAW0016934 | ouvrage civil | cavité 1 | public | précis | Grandvilliers | 571894 | 2517738 |
| PICAW0017371 | indéterminé | 58 rue Eugène de Saint Fuscien | public | précis | Grandvilliers | 571285 | 2518796 |
| PICAW0017372 | indéterminé | 10 rue des Roses | public | précis | Grandvilliers | 572027 | 2518775 |
| PIC0000550CS | carrière | Le chemin des boeufs | public | précis | Grémévillers | 567462 | 2507801 |
| PICAW0015552 | carrière | marnière 1 ; chemin de chaufour | public | imprécis | Guiscard | 651162 | 2518660 |
| PICAW0016721 | indéterminé | parcelle cadastrale AH 160 | public | précis | Guiscard | 651693 | 2517908 |
| PICAW0016722 | carrière | parcelle cadastrale AI 141 | public | précis | Guiscard | 652057 | 2517758 |
| PICAW0016723 | indéterminé | parcelle cadastrale AK 66 | public | précis | Guiscard | 651745 | 2518242 |
| PICAW0016724 | carrière | parcelle cadastrale AI 14 | public | précis | Guiscard | 652167 | 2517710 |
| PICAW0016725 | carrière | parcelle cadastrale AI 92 | public | précis | Guiscard | 652195 | 2517710 |
| PICAW0016726 | carrière | parcelle cadastrale AI 130 | public | précis | Guiscard | 652112 | 2517693 |
| PICAW0016727 | indéterminé | parcelle cadastrale AI 100 | public | précis | Guiscard | 652223 | 2517637 |
| PICAW0016728 | indéterminé | parcelle cadastrale AH 20 | public | précis | Guiscard | 651465 | 2517410 |
| PICAW0016729 | carrière | parcelle cadastrale AI 58 | public | précis | Guiscard | 651980 | 2518040 |
| PICAW0016732 | carrière | carrière 1 | public | précis | Guiscard | 651950 | 2518040 |
| PICAW0016733 | carrière | Lieu dit les grandes Beines | public | précis | Guiscard | 654480 | 2518580 |
| PICAW0016734 | carrière | parcelle cadastrale ZK 36 | public | précis | Guiscard | 654535 | 2518620 |
| PICAW0016737 | indéterminé | parcelle cadastrale AI 116 | public | précis | Guiscard | 652247 | 2517521 |
| PICAW0016738 | indéterminé | parcelle cadastrale AI 58 | public | précis | Guiscard | 651970 | 2517995 |
| PICAW0016739 | carrière | parcelle cadastrale AN 3 | public | précis | Guiscard | 649507 | 2518857 |
| PIC0000551CS | carrière | Buchoir | public | précis | Guiscard | 653000 | 2517500 |

Inventaire des cavités souterraines hors mines du département de l'Oise

| | | | | | | | |
|--------------|---------------|---|--------|----------|--------------|--------|---------|
| PICAW0015553 | carrière | carriere 1 | public | imprécis | Gury | 633591 | 2507936 |
| PICAW0015554 | indéterminé | Le long de la RD 27 | public | précis | Gury | 633870 | 2507910 |
| PICAW0015555 | ouv militaire | cagna dans les bois | public | précis | Gury | 633648 | 2507435 |
| PICAW0015556 | ouv militaire | cagnas creusés dans du sable | public | approché | Gury | 633660 | 2507380 |
| PICAW0015557 | ouv militaire | cagnas dans les bois | public | précis | Gury | 633954 | 2507864 |
| PICAW0015558 | ouv militaire | cagnas creusés dans du sable | public | approché | Gury | 633990 | 2507780 |
| PICAW0015559 | ouv militaire | lieu-dit Les Carrières du Moulin de Gury | public | approché | Gury | 634140 | 2507210 |
| PICAW0015687 | carrière | carrière de craie phosphatée, très délabrée | public | approché | Gury | 633990 | 2507780 |
| PICAW0017299 | indéterminé | Rue de beauvais (RD901) | public | précis | Halloy | 571511 | 2517719 |
| PICAW0015683 | carrière | mine de craie phosphatée | public | approché | Hardivillers | 593497 | 2513728 |
| PICAW0015684 | carrière | mine de craie phosphatée 2 | public | approché | Hardivillers | 593587 | 2513746 |
| PICAW0015685 | carrière | mine de craie phosphatée 3 | public | approché | Hardivillers | 593653 | 2513770 |
| PICAW0015688 | carrière | mine de craie phosphatée 4 | public | approché | Hardivillers | 593779 | 2513473 |
| PICAW0015689 | indéterminé | Effondrement dans un champ 1 | public | approché | Hardivillers | 591608 | 2514455 |
| PICAW0015691 | indéterminé | Effondrement dans un champ 2 | public | approché | Hardivillers | 591824 | 2514623 |
| PICAW0015692 | indéterminé | Effondrement dans un champ 3 | public | approché | Hardivillers | 592053 | 2514755 |
| PICAW0015693 | indéterminé | Le bois des plantis | public | imprécis | Hardivillers | 592395 | 2513401 |
| PICAW0016802 | carrière | cavité 1 | public | précis | Hardivillers | 592463 | 2514087 |
| PICAW0016803 | carrière | cavité 2 | public | précis | Hardivillers | 593230 | 2514135 |
| PICAW0015561 | carrière | le Rindet | public | précis | Haudivillers | 593325 | 2499552 |
| PICAW0015562 | carrière | les Carrières | public | approché | Haudivillers | 593403 | 2499630 |
| PICAW0015564 | carrière | marnière 1 | public | imprécis | Hautbos | 566859 | 2515117 |
| PIC0000351CS | carrière | Les treize mines | public | précis | Hautbos | 567460 | 2514309 |
| PICAW0015565 | carrière | la Briqueterie | public | approché | Haute-Épine | 575776 | 2510303 |
| PICAW0015566 | carrière | Au Bout du Presbytère D930 | public | approché | Haute-Épine | 575894 | 2510106 |
| PICAW0015567 | carrière | la Bouillère | public | précis | Haute-Épine | 575984 | 2510945 |
| PICAW0015568 | indéterminé | ferme de Woimaison | public | précis | Haute-Épine | 575533 | 2509875 |
| PIC0000552CS | carrière | La briqueterie | public | précis | Haute-Épine | 576000 | 2510000 |
| PICAW0016595 | carrière | ferme du chateau | public | approché | Hautfontaine | 652909 | 2485183 |
| PICAW0016596 | carrière | chemin vicinal de haute fontaine à croutoy | public | approché | Hautfontaine | 652949 | 2485957 |
| PICAW0017305 | carrière | carrière "a" | public | précis | Hautfontaine | 653381 | 2484525 |
| PICAW0017306 | carrière | carrière "a" | public | précis | Hautfontaine | 652976 | 2484525 |
| PIC0000553CS | carrière | | public | précis | Hautfontaine | 651346 | 2485764 |
| PIC0000554CS | carrière | | public | précis | Hautfontaine | 652346 | 2485872 |
| PIC0000555CS | carrière | La sente des plaideurs | public | précis | Hautfontaine | 654000 | 2486000 |
| PIC0000556CS | carrière | L'églantier | public | précis | Hautfontaine | 654000 | 2485500 |

Inventaire des cavités souterraines hors mines du département de l'Oise

| | | | | | | | |
|--------------|---------------|---------------------------------------|--------|----------|-----------------------|--------|---------|
| PIC0000557CS | carrière | | public | précis | Hautefontaine | 653304 | 2485921 |
| PICAW0017353 | indéterminé | cavité a | public | précis | Hémévillers | 624364 | 2496350 |
| PICAW0017354 | indéterminé | cavité b | public | précis | Hémévillers | 624535 | 2496294 |
| PICAW0017355 | cave | cavité c | public | précis | Hémévillers | 624323 | 2496341 |
| PICAW0017356 | cave | cavité d | public | précis | Hémévillers | 624323 | 2496357 |
| PIC0000558CS | carrière | | public | précis | Hénonville | 578412 | 2467610 |
| PICAW0015569 | carrière | bois de Ibert | public | approché | Héricourt-sur-Thérain | 557585 | 2508977 |
| PICAW0015570 | carrière | bois aux Moines | public | précis | Héricourt-sur-Thérain | 558450 | 2510500 |
| PICAW0015571 | carrière | plaine de Beauve | public | précis | Héricourt-sur-Thérain | 558000 | 2509700 |
| PICAW0015572 | ouvrage civil | la plaine de Beauve | public | précis | Héricourt-sur-Thérain | 557905 | 2510012 |
| PICAW0015574 | ouvrage civil | le Bosquet | public | approché | Héricourt-sur-Thérain | 558570 | 2509499 |
| PICAW0015575 | ouvrage civil | les Cent Mines | public | approché | Héricourt-sur-Thérain | 559773 | 2510317 |
| PIC0000378CS | carrière | Plaine de beauve | public | précis | Héricourt-sur-Thérain | 558000 | 2510000 |
| PIC0000379CS | carrière | Bois aux moines | public | précis | Héricourt-sur-Thérain | 558500 | 2510500 |
| PICAW0015576 | carrière | chemin de Grandvillers: le Pied Saute | public | précis | Hétomesnil | 577273 | 2515371 |
| PIC0000559CS | carrière | Le chemin de Granvillers | public | précis | Hétomesnil | 577000 | 2515000 |
| PICAW0015577 | carrière | les Plaines | public | approché | Hodenc-en-Bray | 567686 | 2495700 |
| PICAW0016579 | cave | escagneaux | public | précis | Hondainville | 598553 | 2483655 |
| PICAW0015578 | indéterminé | Effondrement sur chaussée | public | imprécis | Houdancourt | 622500 | 2482300 |
| PIC0000538CS | carrière | | public | précis | Jaulzy | 652423 | 2488577 |
| PIC0000549CS | carrière | carrière "e" | public | précis | Jaulzy | 652925 | 2488480 |
| PIC0000560CS | carrière | | public | précis | Jaulzy | 652626 | 2488278 |
| PICAW0015579 | indéterminé | chaussée dans une cavée | public | précis | Jaux | 631640 | 2488430 |
| PICAW0016971 | ouvrage civil | près du hameau de Mont-plaisir | public | imprécis | Jonquières | 629330 | 2490100 |
| PICAW0017374 | indéterminé | 251 rue Marinnet | public | précis | Jouy-sous-Thelle | 573182 | 2480118 |
| PICAW0015580 | indéterminé | Effondrement dans un champ | public | approché | La Hérelle | 605904 | 2511241 |
| PICAW0015583 | indéterminé | Effondrement dans un champ 2 | public | approché | La Hérelle | 606151 | 2511093 |
| PICAW0015584 | indéterminé | Effondrement dans un champ 3 | public | approché | La Hérelle | 606708 | 2510845 |
| PICAW0016966 | ouvrage civil | Souterrains sous ancien château fort | public | approché | La Hérelle | 605766 | 2510586 |
| PICAW0016603 | indéterminé | La-Neuville-en-Hez | public | approché | La Neuville-en-Hez | 598982 | 2489427 |
| PICAW0017379 | indéterminé | Cimetière | public | précis | La Neuville-en-Hez | 599634 | 2489590 |
| PICAW0016764 | cave | 261 rue du Tour de ville | public | précis | La Neuville-Roy | 617727 | 2498296 |
| PICAW0016765 | cave | 172 rue Neuve | public | précis | La Neuville-Roy | 617615 | 2498363 |
| PICAW0016766 | cave | 49 rue de la Libération | public | précis | La Neuville-Roy | 617721 | 2498105 |
| PICAW0016767 | cave | 155 Rue Pennelier | public | précis | La Neuville-Roy | 617365 | 2498411 |
| PICAW0016769 | cave | 169 rue Vieuville | public | précis | La Neuville-Roy | 617985 | 2498156 |

Inventaire des cavités souterraines hors mines du département de l'Oise

| | | | | | | | |
|--------------|-------------|-------------------------------|--------|----------|-------------------------|--------|---------|
| PICAW0016770 | cave | 263 rue Pennelier | public | précis | La Neuville-Roy | 617319 | 2498482 |
| PICAW0016771 | cave | 208 rue du Tour de ville | public | précis | La Neuville-Roy | 617754 | 2498269 |
| PICAW0016772 | cave | 44 rue de Paris | public | précis | La Neuville-Roy | 617626 | 2498131 |
| PICAW0016773 | cave | 24 rue de Paris | public | précis | La Neuville-Roy | 617648 | 2498109 |
| PICAW0016774 | cave | 258 rue Pennelier | public | précis | La Neuville-Roy | 617332 | 2498457 |
| PICAW0016775 | cave | 274 rue Sauvage | public | précis | La Neuville-Roy | 617391 | 2498493 |
| PICAW0016777 | cave | 57 rue Neuve | public | précis | La Neuville-Roy | 617514 | 2498317 |
| PICAW0016778 | cave | 26 rue Pennelier | public | précis | La Neuville-Roy | 617444 | 2498305 |
| PICAW0016779 | cave | 134 rue de Paris | public | précis | La Neuville-Roy | 617500 | 2498241 |
| PICAW0016780 | cave | 50 rue Sauvage | public | précis | La Neuville-Roy | 617492 | 2498357 |
| PICAW0016781 | cave | 371 rue Verte | public | précis | La Neuville-Roy | 617167 | 2497989 |
| PICAW0016782 | cave | 471 rue Pennelier | public | précis | La Neuville-Roy | 617134 | 2498697 |
| PICAW0016783 | cave | 163 rue de la Libération | public | précis | La Neuville-Roy | 617818 | 2498173 |
| PICAW0016784 | cave | 360 rue des Brodeuses | public | précis | La Neuville-Roy | 617371 | 2498176 |
| PICAW0016785 | cave | 152 rue de Paris | public | précis | La Neuville-Roy | 617485 | 2498256 |
| PICAW0016786 | cave | 95 rue du Château | public | précis | La Neuville-Roy | 617242 | 2498221 |
| PICAW0016787 | cave | 121 rue Verte | public | précis | La Neuville-Roy | 617328 | 2498169 |
| PICAW0016788 | cave | 64 rue du Puits de Notre-Dame | public | précis | La Neuville-Roy | 617262 | 2498422 |
| PICAW0016789 | cave | 272 rue Pennelier | public | précis | La Neuville-Roy | 617290 | 2498505 |
| PICAW0016790 | cave | 10 rue de la Libération | public | précis | La Neuville-Roy | 617684 | 2498088 |
| PICAW0016791 | cave | 268 rue de la Libération | public | précis | La Neuville-Roy | 617874 | 2498204 |
| PICAW0016792 | cave | 399 rue Pennelier | public | précis | La Neuville-Roy | 617220 | 2498592 |
| PICAW0016793 | cave | 104 rue de Gayolles | public | précis | La Neuville-Roy | 617440 | 2498087 |
| PICAW0016794 | cave | 146 rue Sauvage | public | précis | La Neuville-Roy | 617431 | 2498454 |
| PICAW0016795 | cave | 52 rue des Belles | public | précis | La Neuville-Roy | 617565 | 2498266 |
| PICAW0016796 | cave | 93 rue des Brodeuses | public | précis | La Neuville-Roy | 617475 | 2498113 |
| PICAW0016797 | cave | 402 rue des Brodeuses | public | précis | La Neuville-Roy | 617349 | 2498195 |
| PICAW0016798 | cave | 130 rue Verte | public | précis | La Neuville-Roy | 617312 | 2498155 |
| PICAW0016799 | cave | 233 rue Pennelier | public | précis | La Neuville-Roy | 617339 | 2498438 |
| PICAW0016800 | cave | 17 rue des Belles | public | précis | La Neuville-Roy | 617547 | 2498286 |
| PICAW0016801 | cave | 195 rue des Brodeuses | public | précis | La Neuville-Roy | 617422 | 2498145 |
| PICAW0015585 | indéterminé | fontis | public | précis | La Neuville-sur-Ressons | 630057 | 2506057 |
| PICAW0017373 | indéterminé | 214 rue du Colonel Fabien | public | précis | Labruyère | 612634 | 2483777 |
| PICAW0015586 | carrière | les Plaines | public | approché | Lachapelle-aux-Pots | 567900 | 2495380 |
| PICAW0017405 | carrière | cavité a | public | précis | Lachapelle-aux-Pots | 569313 | 2494226 |
| PICAW0016640 | indéterminé | 5 rue de l'église | public | précis | Lachelle | 628853 | 2494342 |

Inventaire des cavités souterraines hors mines du département de l'Oise

| | | | | | | | |
|--------------|---------------|---|--------|----------|---------------|--------|---------|
| PICAW0016641 | ouv militaire | la vallée | public | précis | Lachelle | 629265 | 2494517 |
| PICAW0016935 | ouvrage civil | Eglise de Lachelle | public | précis | Lachelle | 628638 | 2494116 |
| PICAW0015587 | indéterminé | Effondrement dans un champ 1 | public | précis | Lagny | 642223 | 2514782 |
| PICAW0016642 | carrière | cavité 1 | public | précis | Laigneville | 607995 | 2476583 |
| PICAW0016643 | indéterminé | cavité 2 | public | précis | Laigneville | 608085 | 2476500 |
| PICAW0016644 | indéterminé | cavité 3 | public | précis | Laigneville | 608109 | 2476396 |
| PICAW0016645 | carrière | champignonnière 1 | public | précis | Laigneville | 608201 | 2476465 |
| PICAW0016646 | carrière | champignonnière 2 | public | précis | Laigneville | 607597 | 2476689 |
| PICAW0016647 | carrière | champignonnière 3 | public | précis | Laigneville | 607550 | 2477257 |
| PICAW0016815 | carrière | cavité 1 | public | précis | Laigneville | 607770 | 2476674 |
| PIC0000541CS | carrière | | public | précis | Laigneville | 608366 | 2476885 |
| PIC0000542CS | carrière | | public | précis | Laigneville | 607965 | 2476981 |
| PIC0000543CS | carrière | champignonnaire 1 | public | précis | Laigneville | 607764 | 2476979 |
| PIC0000544CS | carrière | | public | précis | Laigneville | 607362 | 2477277 |
| PICAW0016979 | carrière | Route de Cuignière | public | imprécis | Lamécourt | 609594 | 2492857 |
| PICAW0015589 | carrière | carrefour du gros Hêtre | public | précis | Lamorlaye | 609672 | 2462546 |
| PICAW0015592 | indéterminé | le talus de l'accotement de la route C1 - 2 | public | précis | Larbroye | 645907 | 2509101 |
| PICAW0015593 | indéterminé | lieu-dit Le Clos aux Fènes 1 | public | précis | Lassigny | 634100 | 2511065 |
| PICAW0015594 | indéterminé | lieu-dit Le Clos aux Fènes 2 | public | précis | Lassigny | 634148 | 2511113 |
| PICAW0015596 | indéterminé | lieu-dit Le Clos aux Fènes 3 | public | précis | Lassigny | 634180 | 2511121 |
| PICAW0015597 | indéterminé | lieu-dit Le Clos aux Fènes 4 | public | précis | Lassigny | 634202 | 2511214 |
| PICAW0015598 | indéterminé | lieu-dit Le Clos aux Fènes 5 | public | précis | Lassigny | 634209 | 2511149 |
| PICAW0015599 | indéterminé | lieu-dit Le Clos aux Fènes. 6 | public | précis | Lassigny | 634212 | 2511203 |
| PICAW0015600 | indéterminé | lieu-dit Le Clos aux Fènes 7 | public | précis | Lassigny | 634272 | 2511336 |
| PICAW0015601 | indéterminé | lieu-dit Le Clos aux Fènes 8 | public | précis | Lassigny | 634380 | 2511245 |
| PICAW0015602 | indéterminé | lieu-dit Le Champ du Diable 1 | public | précis | Lassigny | 634869 | 2513439 |
| PICAW0015603 | indéterminé | lieu-dit Le Champ du Diable 2 | public | précis | Lassigny | 634882 | 2513427 |
| PICAW0015605 | indéterminé | lieu-dit Le Champ du Diable 3 | public | précis | Lassigny | 634896 | 2513442 |
| PICAW0015606 | indéterminé | La Rue du Moulin 60310 La Potière | public | précis | Lassigny | 637571 | 2513251 |
| PIC0000545CS | carrière | La potière | public | précis | Lassigny | 638000 | 2513000 |
| PICAW0015607 | carrière | 35, rue du Fay-Saint-Quentin | public | précis | Laversines | 589998 | 2492277 |
| PICAW0015608 | indéterminé | carrefour Lefevre Stephan | public | précis | Laversines | 589645 | 2492115 |
| PICAW0015610 | indéterminé | Saint-Germain | public | approché | Laversines | 590007 | 2491661 |
| PICAW0015611 | ouvrage civil | secteur église - écoles | public | approché | Laversines | 589780 | 2491995 |
| PICAW0015612 | carrière | le Dessus des Carrières | public | précis | Lavilletterte | 569731 | 2466033 |
| PICAW0015613 | indéterminé | cavité 1 | public | précis | Lavilletterte | 569510 | 2465888 |

Inventaire des cavités souterraines hors mines du département de l'Oise

| | | | | | | | |
|--------------|---------------|---|--------|----------|-----------------------|--------|---------|
| PICAW0015614 | indéterminé | cavité 1 | public | précis | Le Coudray-sur-Thelle | 584617 | 2478144 |
| PICAW0015615 | carrière | marnière 1 | public | précis | Le Fayel | 626137 | 2486094 |
| PICAW0015616 | ouvrage civil | mûche | public | précis | Le Fayel | 626239 | 2486258 |
| PICAW0015617 | indéterminé | la route d'Arcy | public | précis | Le Fayel | 625995 | 2486663 |
| PICAW0015619 | indéterminé | Place du Village | public | précis | Le Fayel | 626193 | 2486309 |
| PICAW0015620 | indéterminé | rue à cailloux | public | précis | Le Fay-Saint-Quentin | 593525 | 2494900 |
| PICAW0015621 | ouvrage civil | mûche | public | précis | Le Frestoy-Vaux | 619173 | 2510949 |
| PICAW0015622 | cave | Vaux | public | approché | Le Frestoy-Vaux | 619741 | 2511625 |
| PICAW0015624 | indéterminé | Effondrement dans un champ 1 | public | approché | Le Frestoy-Vaux | 618588 | 2510660 |
| PICAW0015625 | indéterminé | Effondrement dans un champ 2 | public | approché | Le Frestoy-Vaux | 618632 | 2510660 |
| PICAW0015626 | indéterminé | Effondrement dans un champ 3 | public | approché | Le Frestoy-Vaux | 618741 | 2511396 |
| PICAW0015627 | indéterminé | Effondrement dans un champ 4 | public | approché | Le Frestoy-Vaux | 618767 | 2511861 |
| PICAW0015629 | indéterminé | Effondrement dans un champ 5 | public | approché | Le Frestoy-Vaux | 618775 | 2511791 |
| PICAW0015630 | indéterminé | Effondrement dans un champ 6 | public | approché | Le Frestoy-Vaux | 618776 | 2511415 |
| PICAW0015631 | indéterminé | Effondrement dans un champ 7 | public | approché | Le Frestoy-Vaux | 618789 | 2512230 |
| PICAW0015632 | indéterminé | Effondrement dans un champ 9 | public | approché | Le Frestoy-Vaux | 618828 | 2511816 |
| PICAW0015634 | indéterminé | Effondrement dans un champ 8 | public | approché | Le Frestoy-Vaux | 618865 | 2510408 |
| PICAW0015635 | indéterminé | Effondrement dans un champ 9 | public | approché | Le Frestoy-Vaux | 619049 | 2511455 |
| PICAW0015636 | indéterminé | Effondrement dans un champ 10 | public | précis | Le Frestoy-Vaux | 619061 | 2512087 |
| PICAW0015638 | indéterminé | Effondrement dans un champ 11 | public | précis | Le Frestoy-Vaux | 619134 | 2511046 |
| PICAW0015639 | indéterminé | Effondrement dans un champ 12 | public | approché | Le Frestoy-Vaux | 619178 | 2510990 |
| PICAW0015640 | indéterminé | Effondrement dans un champ 13 | public | précis | Le Frestoy-Vaux | 619195 | 2512359 |
| PICAW0015641 | indéterminé | Effondrement dans une propriété 14 | public | approché | Le Frestoy-Vaux | 619223 | 2510942 |
| PICAW0015642 | indéterminé | Effondrement dans un champ 15 | public | approché | Le Frestoy-Vaux | 619229 | 2512323 |
| PICAW0015643 | indéterminé | Effondrement de petites dimensions dans un champ 16 | public | approché | Le Frestoy-Vaux | 619246 | 2512064 |
| PICAW0015644 | indéterminé | Effondrement dans un champ 17 | public | approché | Le Frestoy-Vaux | 619508 | 2511358 |
| PICAW0015645 | indéterminé | Effondrement dans un champ 18 | public | précis | Le Frestoy-Vaux | 619562 | 2511387 |
| PICAW0015646 | indéterminé | Effondrement dans un champ 19 | public | précis | Le Frestoy-Vaux | 619696 | 2510968 |
| PICAW0015647 | indéterminé | Effondrement dans un champ 20 | public | précis | Le Frestoy-Vaux | 619754 | 2511163 |
| PICAW0015648 | indéterminé | Effondrement de petites dimensions dans un champ 21 | public | approché | Le Frestoy-Vaux | 619770 | 2511051 |
| PICAW0015649 | indéterminé | Effondrement dans un champ 22 | public | approché | Le Frestoy-Vaux | 619800 | 2512348 |
| PICAW0015651 | indéterminé | Effondrement en forme de puits dans un champ 23 | public | approché | Le Frestoy-Vaux | 619837 | 2510965 |
| PICAW0015652 | indéterminé | Effondrement dans un champ 24 | public | approché | Le Frestoy-Vaux | 619840 | 2511843 |
| PICAW0015653 | indéterminé | Effondrement dans un champ 25 | public | approché | Le Frestoy-Vaux | 619875 | 2511131 |
| PICAW0015654 | indéterminé | Effondrement dans un champ 26 | public | approché | Le Frestoy-Vaux | 619892 | 2512345 |
| PICAW0015655 | indéterminé | Effondrement dans un champ 27 | public | approché | Le Frestoy-Vaux | 619990 | 2511511 |

Inventaire des cavités souterraines hors mines du département de l'Oise

| | | | | | | | |
|--------------|---------------|---|--------|----------|------------------------|--------|---------|
| PICAW0015657 | indéterminé | Effondrement dans un champ 28 | public | approché | Le Frestoy-Vaux | 620055 | 2509856 |
| PICAW0015658 | indéterminé | Effondrement dans un champ 29 | public | précis | Le Frestoy-Vaux | 620111 | 2510464 |
| PICAW0015659 | indéterminé | Effondrement dans un champ 30 | public | approché | Le Frestoy-Vaux | 620111 | 2509685 |
| PICAW0015660 | indéterminé | Effondrement dans un champ 31 | public | approché | Le Frestoy-Vaux | 620143 | 2512195 |
| PICAW0015661 | indéterminé | Effondrement dans un champ 32 | public | précis | Le Frestoy-Vaux | 620150 | 2510444 |
| PICAW0015662 | indéterminé | Effondrement dans un champ 33 | public | approché | Le Frestoy-Vaux | 620178 | 2510691 |
| PICAW0015663 | indéterminé | Effondrement dans un champ, 34 | public | précis | Le Frestoy-Vaux | 620200 | 2510424 |
| PICAW0015664 | indéterminé | Effondrement dans un champ 35 | public | précis | Le Frestoy-Vaux | 620259 | 2510416 |
| PICAW0015665 | indéterminé | Effondrement dans un champ 36 | public | approché | Le Frestoy-Vaux | 620309 | 2512023 |
| PICAW0015666 | indéterminé | Effondrement dans un champ 37 | public | approché | Le Frestoy-Vaux | 620332 | 2512428 |
| PICAW0015667 | indéterminé | Effondrement dans un champ 38 | public | approché | Le Frestoy-Vaux | 620379 | 2510898 |
| PICAW0015668 | indéterminé | Effondrement dans un champ 39 | public | approché | Le Frestoy-Vaux | 620386 | 2512431 |
| PICAW0015669 | indéterminé | Effondrement dans un champ 40 | public | approché | Le Frestoy-Vaux | 620438 | 2510321 |
| PICAW0015670 | indéterminé | Effondrement dans un champ 41 | public | approché | Le Frestoy-Vaux | 620447 | 2510901 |
| PICAW0015671 | indéterminé | Effondrement de 1 m3 dans un champ 42 | public | approché | Le Frestoy-Vaux | 620469 | 2511704 |
| PICAW0015672 | indéterminé | Effondrement dans un champ 43 | public | approché | Le Frestoy-Vaux | 620477 | 2511821 |
| PICAW0015673 | indéterminé | Effondrement dans un champ 44 | public | approché | Le Frestoy-Vaux | 620482 | 2510566 |
| PICAW0015674 | indéterminé | Effondrement dans un champ 45 | public | approché | Le Frestoy-Vaux | 620542 | 2510282 |
| PICAW0015675 | indéterminé | Effondrement dans un champ 46 | public | approché | Le Frestoy-Vaux | 620564 | 2512583 |
| PICAW0015676 | indéterminé | Effondrement dans un champ 47 | public | approché | Le Frestoy-Vaux | 620565 | 2511597 |
| PICAW0015677 | indéterminé | Effondrement dans un champ 48 | public | approché | Le Frestoy-Vaux | 620601 | 2512227 |
| PICAW0015678 | indéterminé | Effondrement dans un champ 49 | public | approché | Le Frestoy-Vaux | 620659 | 2510052 |
| PICAW0015679 | indéterminé | Effondrement dans un champ 50 | public | approché | Le Frestoy-Vaux | 620724 | 2510267 |
| PICAW0015680 | indéterminé | Effondrement dans un champ 51 | public | approché | Le Frestoy-Vaux | 620788 | 2510774 |
| PICAW0015681 | indéterminé | Effondrement dans un champ 52 | public | approché | Le Frestoy-Vaux | 620824 | 2510080 |
| PICAW0015682 | indéterminé | Effondrement dans un champ 53 | public | approché | Le Frestoy-Vaux | 621023 | 2510133 |
| PICAW0015695 | indéterminé | le Vieux Moulin | public | approché | Le Hamel | 574688 | 2516885 |
| PICAW0015696 | carrière | le chemin du Hamel au Mesnil Couteville | public | précis | Le Hamel | 574944 | 2517178 |
| PICAW0015697 | carrière | la Haute Borne | public | précis | Le Hamel | 576000 | 2515000 |
| PIC0000396CS | carrière | La haute borne | public | précis | Le Hamel | 576000 | 2515000 |
| PICAW0016938 | ouvrage civil | Bois des Larris | public | approché | Le Mesnil-Conteville | 580345 | 2518444 |
| PICAW0015698 | indéterminé | L'ormeteau | public | précis | Le Mesnil-en-Thelle | 596283 | 2464098 |
| PICAW0015699 | carrière | sous le chemin du Four à Chaux | public | approché | Le Mont-Saint-Adrien | 577054 | 2493165 |
| PICAW0015702 | carrière | cavité 1 | public | approché | Le Plessis-Patte-d'Oie | 652800 | 2520170 |
| PICAW0015703 | indéterminé | cavité 2 | public | approché | Le Plessis-Patte-d'Oie | 653070 | 2520480 |
| PICAW0016663 | indéterminé | cavité 1 | public | précis | Le Plessis-Patte-d'Oie | 652501 | 2520222 |

Inventaire des cavités souterraines hors mines du département de l'Oise

| | | | | | | | |
|--------------|-------------|-------------------------------------|--------|--------|------------------------|--------|---------|
| PICAW0016664 | indéterminé | cavité 2 | public | précis | Le Plessis-Patte-d'Oie | 652691 | 2520240 |
| PICAW0016740 | carrière | parcelle cadastrale ZB 420-148-180 | public | précis | Le Plessis-Patte-d'Oie | 653004 | 2520318 |
| PICAW0016741 | carrière | parcelle cadastrale ZB 420-148-181 | public | précis | Le Plessis-Patte-d'Oie | 652972 | 2520287 |
| PICAW0016742 | carrière | parcelle cadastrale ZB-159-160 | public | précis | Le Plessis-Patte-d'Oie | 652669 | 2519984 |
| PICAW0015704 | carrière | marnière 1 | public | précis | Le Ployron | 617632 | 2509186 |
| PICAW0015705 | carrière | marnière 2 | public | précis | Le Ployron | 617704 | 2509028 |
| PICAW0015706 | carrière | marnière 3 | public | précis | Le Ployron | 617803 | 2510768 |
| PICAW0015707 | carrière | marnière 4 | public | précis | Le Ployron | 618059 | 2510244 |
| PICAW0015708 | carrière | marnière 5 | public | précis | Le Ployron | 618127 | 2510060 |
| PICAW0015710 | cave | cavité 2 | public | précis | Le Ployron | 618024 | 2509619 |
| PICAW0015711 | indéterminé | cavité 3 | public | précis | Le Ployron | 617224 | 2509342 |
| PICAW0015712 | indéterminé | cavité 4 | public | précis | Le Ployron | 617539 | 2509888 |
| PICAW0015713 | indéterminé | cavité 5 | public | précis | Le Ployron | 617559 | 2510456 |
| PICAW0015715 | indéterminé | cavité 6 | public | précis | Le Ployron | 617598 | 2510419 |
| PICAW0015716 | indéterminé | cavité 7 | public | précis | Le Ployron | 617640 | 2510797 |
| PICAW0015717 | indéterminé | cavité 8 | public | précis | Le Ployron | 617831 | 2510015 |
| PICAW0015718 | indéterminé | cavité 9 | public | précis | Le Ployron | 617880 | 2509832 |
| PICAW0015719 | indéterminé | cavité 10 | public | précis | Le Ployron | 617890 | 2509900 |
| PICAW0015720 | indéterminé | cavité 11 | public | précis | Le Ployron | 617943 | 2509842 |
| PICAW0015721 | indéterminé | cavité 12 | public | précis | Le Ployron | 618418 | 2509789 |
| PICAW0015722 | indéterminé | cavité 13 | public | précis | Le Ployron | 618445 | 2509940 |
| PICAW0015723 | carrière | la Planquette | public | précis | Le Saulchoy | 584426 | 2514605 |
| PICAW0015724 | carrière | marnière 1 | public | précis | Léglantiers | 613210 | 2499808 |
| PICAW0015725 | carrière | marnière 2 | public | précis | Léglantiers | 613290 | 2499823 |
| PICAW0015727 | carrière | marnière 3 | public | précis | Léglantiers | 613422 | 2499507 |
| PICAW0015728 | carrière | marnière 4 | public | précis | Léglantiers | 614147 | 2500923 |
| PICAW0015729 | carrière | marnière 5 | public | précis | Léglantiers | 614319 | 2500916 |
| PICAW0015730 | carrière | marnière 6 | public | précis | Léglantiers | 614553 | 2498951 |
| PICAW0015731 | carrière | marnière 7 | public | précis | Léglantiers | 615300 | 2501413 |
| PICAW0015732 | carrière | cave creusée dans la craie altérée. | public | précis | Léglantiers | 614210 | 2499780 |
| PICAW0015733 | indéterminé | cavité 1 | public | précis | Léglantiers | 614015 | 2499709 |
| PICAW0015734 | indéterminé | cavité 2 | public | précis | Léglantiers | 614254 | 2499806 |
| PICAW0015735 | indéterminé | cavité 3 | public | précis | Léglantiers | 614353 | 2499883 |
| PICAW0015736 | indéterminé | cavité 4 | public | précis | Léglantiers | 614366 | 2499874 |
| PICAW0015737 | indéterminé | cavité 5 | public | précis | Léglantiers | 614411 | 2499880 |
| PICAW0015738 | indéterminé | cavité 6 | public | précis | Léglantiers | 614576 | 2499915 |

Inventaire des cavités souterraines hors mines du département de l'Oise

| | | | | | | | |
|--------------|---------------|--|--------|----------|-----------------------|--------|---------|
| PICAW0016743 | indéterminé | parcelle cadastrale ZA9 | public | précis | Libermont | 645143 | 2521055 |
| PICAW0016744 | indéterminé | parcelle cadastrale ZA9 | public | précis | Libermont | 645196 | 2521071 |
| PICAW0016745 | indéterminé | parcelle cadastrale ZA9 | public | précis | Libermont | 645195 | 2521141 |
| PICAW0016746 | indéterminé | parcelle cadastrale ZA5 | public | précis | Libermont | 645163 | 2521612 |
| PICAW0015740 | carrière | marnière / l'ancien bois de Lihus et la Basse Vue, les Halloys | public | imprécis | Lihus | 577945 | 2510362 |
| PICAW0015741 | indéterminé | Avenue de l'Oise | public | précis | Longueil-Annel | 638320 | 2496350 |
| PICAW0015742 | indéterminé | Rue de l'Abbé Darras | public | précis | Longueil-Annel | 638540 | 2496820 |
| PICAW0015743 | indéterminé | Rue de l'Abbé Darras 2 | public | précis | Longueil-Annel | 638550 | 2496830 |
| PICAW0015744 | indéterminé | Rue de l'Abbé Darras 3 | public | précis | Longueil-Annel | 638750 | 2497040 |
| PICAW0016937 | ouvrage civil | Montagne de Longueil | public | approché | Longueil-Sainte-Marie | 628300 | 2484110 |
| PICAW0016929 | ouv militaire | hameau de Montigny | public | approché | Machemont | 639038 | 2503148 |
| PICAW0016997 | carrière | C. du Bois de Mélicocq entrée 1 | public | précis | Machemont | 639111 | 2502683 |
| PICAW0016998 | carrière | C. du Bois de Mélicocq entrée 2 | public | précis | Machemont | 639058 | 2502733 |
| PICAW0016999 | carrière | C. du Bois de Mélicocq entrée 3 | public | précis | Machemont | 639038 | 2502639 |
| PIC0000447CS | carrière | Bois de Melicocq | public | précis | Machemont | 638500 | 2502500 |
| PICAW0015745 | cave | 6, rue d'Audivillers | public | approché | Maignelay-Montigny | 612600 | 2505150 |
| PICAW0015746 | cave | 22, rue Antoine Marminia | public | imprécis | Maignelay-Montigny | 613088 | 2505934 |
| PICAW0015747 | cave | 87, rue de la Madeleine | public | approché | Maignelay-Montigny | 613738 | 2506369 |
| PICAW0015748 | cave | 132, rue de la Madeleine | public | approché | Maignelay-Montigny | 613763 | 2506296 |
| PICAW0015749 | indéterminé | Rue d'Audivillers | public | précis | Maignelay-Montigny | 612684 | 2505125 |
| PICAW0015750 | indéterminé | 4, rue des Avesnes | public | précis | Maignelay-Montigny | 612764 | 2505113 |
| PICAW0015751 | indéterminé | 46, rue Louis Henry | public | approché | Maignelay-Montigny | 612804 | 2505455 |
| PICAW0015752 | indéterminé | 48, rue Louis Henry 2 | public | précis | Maignelay-Montigny | 612834 | 2505494 |
| PICAW0015753 | indéterminé | 48, rue Louis Henry 3 | public | précis | Maignelay-Montigny | 612842 | 2505482 |
| PICAW0015754 | indéterminé | RD938 | public | imprécis | Maignelay-Montigny | 613238 | 2506027 |
| PICAW0015755 | indéterminé | 33, rue Georges Normand | public | approché | Maignelay-Montigny | 613265 | 2506058 |
| PICAW0017375 | indéterminé | Supermarché Aldi | public | précis | Maignelay-Montigny | 614331 | 2506285 |
| PIC0000521CS | carrière | Les carrières Mancheronnes | public | précis | Maignelay-Montigny | 614000 | 2504000 |
| PICAW0015756 | carrière | Commune : GURY | public | imprécis | Mareuil-la-Motte | 633532 | 2506688 |
| PICAW0015757 | carrière | Carrières de St Claude | public | précis | Mareuil-la-Motte | 634080 | 2505930 |
| PICAW0015758 | indéterminé | 7, Rue des Amazeaux | public | précis | Mareuil-la-Motte | 633240 | 2505400 |
| PIC0000546CS | carrière | St Claude | public | précis | Mareuil-la-Motte | 634500 | 2506000 |
| PIC0000547CS | carrière | Le chaufour | public | précis | Mareuil-la-Motte | 632500 | 2507000 |
| PIC0000548CS | carrière | | public | précis | Mareuil-la-Motte | 634140 | 2505929 |
| PICAW0015759 | indéterminé | Ecole | public | précis | Mareuil-sur-Ourcq | 654198 | 2460031 |

Inventaire des cavités souterraines hors mines du département de l'Oise

| | | | | | | | |
|--------------|-------------|-----------------|--------|----------|--------------------|--------|---------|
| PICAW0015760 | indéterminé | 29 rue de Meaux | public | approché | Mareuil-sur-Ourcq | 654116 | 2460142 |
| PICAW0015761 | indéterminé | 1 rue de Meaux | public | approché | Mareuil-sur-Ourcq | 654247 | 2459921 |
| PIC0000526CS | carrière | Fulaines | public | précis | Mareuil-sur-Ourcq | 655000 | 2461000 |
| PIC0000537CS | carrière | | public | précis | Mareuil-sur-Ourcq | 654960 | 2460863 |
| PICAW0015762 | indéterminé | N°28 | public | précis | Margny-aux-Cerises | 637677 | 2520160 |
| PICAW0015763 | indéterminé | N°30 | public | précis | Margny-aux-Cerises | 637784 | 2520755 |
| PICAW0015764 | indéterminé | N°27 | public | précis | Margny-aux-Cerises | 637793 | 2520073 |
| PICAW0015765 | indéterminé | N°29 | public | précis | Margny-aux-Cerises | 637825 | 2520871 |
| PICAW0015766 | indéterminé | N°35 | public | précis | Margny-aux-Cerises | 637978 | 2519680 |
| PICAW0015767 | indéterminé | N°38 | public | précis | Margny-aux-Cerises | 637982 | 2519324 |
| PICAW0015768 | indéterminé | N°33 | public | précis | Margny-aux-Cerises | 638004 | 2520006 |
| PICAW0015769 | indéterminé | N°46 | public | précis | Margny-aux-Cerises | 638010 | 2518987 |
| PICAW0015770 | indéterminé | N°26 | public | précis | Margny-aux-Cerises | 637858 | 2519148 |
| PICAW0015771 | indéterminé | N°2 | public | précis | Margny-aux-Cerises | 638073 | 2519413 |
| PICAW0015772 | indéterminé | N°4 | public | précis | Margny-aux-Cerises | 638075 | 2519712 |
| PICAW0015773 | indéterminé | N°31 | public | précis | Margny-aux-Cerises | 638098 | 2520468 |
| PICAW0015774 | indéterminé | N°1 | public | précis | Margny-aux-Cerises | 638117 | 2519365 |
| PICAW0015775 | indéterminé | N°22 | public | précis | Margny-aux-Cerises | 638123 | 2518628 |
| PICAW0015776 | indéterminé | N°20 | public | précis | Margny-aux-Cerises | 638137 | 2518728 |
| PICAW0015777 | indéterminé | N°21 | public | précis | Margny-aux-Cerises | 638140 | 2518700 |
| PICAW0015779 | indéterminé | N°3 | public | précis | Margny-aux-Cerises | 638142 | 2519706 |
| PICAW0015780 | indéterminé | N°25 | public | précis | Margny-aux-Cerises | 638145 | 2519122 |
| PICAW0015781 | indéterminé | N°39 | public | précis | Margny-aux-Cerises | 638146 | 2519183 |
| PICAW0015783 | indéterminé | N°19 | public | précis | Margny-aux-Cerises | 638151 | 2518751 |
| PICAW0015784 | indéterminé | N°15 | public | précis | Margny-aux-Cerises | 638153 | 2518774 |
| PICAW0015785 | indéterminé | N°24 | public | précis | Margny-aux-Cerises | 638161 | 2519075 |
| PICAW0015786 | indéterminé | N°23 | public | précis | Margny-aux-Cerises | 638175 | 2519011 |
| PICAW0015787 | indéterminé | N°34 | public | précis | Margny-aux-Cerises | 638178 | 2520006 |
| PICAW0015788 | indéterminé | N°16 | public | précis | Margny-aux-Cerises | 638180 | 2518658 |
| PICAW0015789 | indéterminé | N°14 | public | précis | Margny-aux-Cerises | 638186 | 2518684 |
| PICAW0015791 | indéterminé | N°45 | public | précis | Margny-aux-Cerises | 638188 | 2518849 |
| PICAW0015792 | indéterminé | N°13 | public | précis | Margny-aux-Cerises | 638194 | 2518712 |
| PICAW0015793 | indéterminé | N°44 | public | précis | Margny-aux-Cerises | 638198 | 2518909 |
| PICAW0015794 | indéterminé | N°17 | public | précis | Margny-aux-Cerises | 638202 | 2518663 |
| PICAW0015795 | indéterminé | N°11 | public | précis | Margny-aux-Cerises | 638212 | 2518769 |
| PICAW0015796 | indéterminé | N°12 | public | précis | Margny-aux-Cerises | 638220 | 2518731 |

Inventaire des cavités souterraines hors mines du département de l'Oise

| | | | | | | | |
|--------------|-------------|---------------------|--------|----------|-------------------------|--------|---------|
| PICAW0015797 | indéterminé | N°18 | public | précis | Margny-aux-Cerises | 638224 | 2518671 |
| PICAW0015798 | indéterminé | N°37 | public | précis | Margny-aux-Cerises | 638224 | 2519796 |
| PICAW0015799 | indéterminé | N°43 | public | précis | Margny-aux-Cerises | 638225 | 2518982 |
| PICAW0015800 | indéterminé | N°8 | public | précis | Margny-aux-Cerises | 638244 | 2519699 |
| PICAW0015802 | indéterminé | N°36 | public | précis | Margny-aux-Cerises | 638250 | 2519817 |
| PICAW0015803 | indéterminé | N°9 | public | précis | Margny-aux-Cerises | 638256 | 2519680 |
| PICAW0015804 | indéterminé | N°6 | public | précis | Margny-aux-Cerises | 638370 | 2519959 |
| PICAW0015805 | indéterminé | N°5 | public | précis | Margny-aux-Cerises | 638432 | 2520376 |
| PICAW0015806 | indéterminé | N°7 | public | précis | Margny-aux-Cerises | 638534 | 2519884 |
| PICAW0015807 | indéterminé | N°41 | public | précis | Margny-aux-Cerises | 638630 | 2519901 |
| PICAW0015808 | indéterminé | N°42 | public | précis | Margny-aux-Cerises | 638630 | 2519874 |
| PICAW0015809 | indéterminé | N°32 | public | précis | Margny-aux-Cerises | 638650 | 2520299 |
| PICAW0015810 | indéterminé | N°40 | public | précis | Margny-aux-Cerises | 638860 | 2519145 |
| PICAW0015811 | indéterminé | N°10 | public | précis | Margny-aux-Cerises | 638932 | 2520625 |
| PICAW0016863 | indéterminé | cavité 1 | public | précis | Margny-aux-Cerises | 638499 | 2520736 |
| PICAW0016864 | indéterminé | cavité 2 | public | précis | Margny-aux-Cerises | 638528 | 2520219 |
| PICAW0016865 | indéterminé | cavité 3 | public | précis | Margny-aux-Cerises | 638646 | 2520248 |
| PICAW0016866 | indéterminé | cavité 4 | public | précis | Margny-aux-Cerises | 638516 | 2519973 |
| PICAW0016867 | indéterminé | cavité 5 | public | précis | Margny-aux-Cerises | 638356 | 2519949 |
| PICAW0016868 | indéterminé | cavité 6 | public | précis | Margny-aux-Cerises | 638231 | 2519952 |
| PICAW0016869 | indéterminé | cavité 7 | public | précis | Margny-aux-Cerises | 638517 | 2519896 |
| PICAW0016870 | indéterminé | cavité 8 | public | précis | Margny-aux-Cerises | 638686 | 2519873 |
| PICAW0016871 | indéterminé | cavité 9 | public | précis | Margny-aux-Cerises | 638341 | 2519833 |
| PICAW0016872 | indéterminé | cavité 10 | public | précis | Margny-aux-Cerises | 638426 | 2519806 |
| PICAW0016873 | indéterminé | cavité 11 | public | précis | Margny-aux-Cerises | 638270 | 2519710 |
| PICAW0016874 | indéterminé | cavité 12 | public | précis | Margny-aux-Cerises | 638106 | 2519360 |
| PICAW0016875 | indéterminé | cavité 13 | public | précis | Margny-aux-Cerises | 638216 | 2519018 |
| PICAW0016876 | indéterminé | cavité 14 | public | précis | Margny-aux-Cerises | 637618 | 2519378 |
| PICAW0016877 | indéterminé | cavité 15 | public | précis | Margny-aux-Cerises | 638163 | 2518629 |
| PICAW0015812 | carrière | Port de queue d'ham | public | précis | Marolles | 655940 | 2462095 |
| PICAW0015813 | carrière | cavité 1 | public | approché | Marolles | 656773 | 2462198 |
| PIC0000527CS | carrière | La queue marais | public | précis | Marolles | 656000 | 2462000 |
| PIC0000528CS | carrière | | public | précis | Marolles | 656756 | 2461479 |
| PIC0000529CS | carrière | | public | précis | Marolles | 655049 | 2462066 |
| PIC0000530CS | carrière | | public | précis | Marolles | 656230 | 2464579 |
| PICAW0015814 | indéterminé | cavité 2 | public | précis | Marseille-en-Beauvaisis | 572675 | 2508796 |

Inventaire des cavités souterraines hors mines du département de l'Oise

| | | | | | | | |
|--------------|---------------|---|--------|----------|-------------------------|--------|---------|
| PICAW0015815 | carrière | le Blanc Mont; rue du Chaufour | public | approché | Marseille-en-Beauvaisis | 572675 | 2508796 |
| PICAW0015816 | carrière | cavité 3 | public | précis | Marseille-en-Beauvaisis | 572672 | 2509545 |
| PICAW0015818 | carrière | cavité 4 | public | précis | Marseille-en-Beauvaisis | 572817 | 2508851 |
| PICAW0015819 | carrière | le Blanc Mont | public | précis | Marseille-en-Beauvaisis | 572867 | 2510156 |
| PICAW0016996 | carrière | C. de Marseille-en-Beauvaisis | public | précis | Marseille-en-Beauvaisis | 572744 | 2508912 |
| PICAW0016648 | ouvrage civil | face à la mairie, rue st Leu, Grotte d'hérouval | public | précis | Maucourt | 653282 | 2515673 |
| PICAW0016649 | carrière | Territoire de maucourt ou grandru | public | précis | Maucourt | 653558 | 2514582 |
| PICAW0015820 | carrière | cavité 1 | public | précis | Maysel | 602203 | 2473638 |
| PICAW0015821 | carrière | les carrières | public | précis | Maysel | 602879 | 2473084 |
| PICAW0016925 | carrière | carrière de Maysel | public | précis | Maysel | 602699 | 2473639 |
| PICAW0016983 | carrière | C. Maysel 3 | public | précis | Maysel | 602832 | 2473109 |
| PICAW0016985 | carrière | C. Maysel 2 | public | précis | Maysel | 602194 | 2473797 |
| PICAW0015822 | carrière | cavité 1 | public | précis | Mello | 602495 | 2475476 |
| PICAW0015823 | carrière | cavité 2 | public | précis | Mello | 602716 | 2475668 |
| PICAW0015826 | carrière | la Hacherenne | public | précis | Mello | 603700 | 2476559 |
| PIC0000533CS | carrière | | public | précis | Mello | 602771 | 2475634 |
| PIC0000534CS | carrière | Martincourt | public | précis | Mello | 603000 | 2476000 |
| PICAW0017376 | indéterminé | 39 Rue Anatole France | public | précis | Méru | 585265 | 2470687 |
| PICAW0015827 | carrière | Effondrement dans un champ 1 | public | précis | Méry-la-Bataille | 621067 | 2504998 |
| PICAW0015828 | indéterminé | Effondrement dans un champ 2 | public | précis | Méry-la-Bataille | 620418 | 2505798 |
| PICAW0015829 | indéterminé | Effondrement dans un champ 3 | public | précis | Méry-la-Bataille | 620681 | 2505013 |
| PICAW0015830 | indéterminé | Effondrement dans un champ 4 | public | précis | Méry-la-Bataille | 620686 | 2505025 |
| PICAW0015831 | indéterminé | Effondrement dans un champ 5 | public | précis | Méry-la-Bataille | 621137 | 2506232 |
| PICAW0015832 | indéterminé | Effondrement entre deux maisons | public | précis | Méry-la-Bataille | 621149 | 2505762 |
| PICAW0015833 | indéterminé | Effondrement dans un champ 6 | public | précis | Méry-la-Bataille | 623133 | 2506858 |
| PICAW0015834 | ouvrage civil | Effondrement dans un champ 7 | public | précis | Méry-la-Bataille | 620048 | 2505640 |
| PICAW0015835 | ouvrage civil | Effondrement dans un champ 8 | public | précis | Méry-la-Bataille | 622512 | 2505435 |
| PICAW0015836 | ouv militaire | Effondrement dans un champ 9 | public | précis | Méry-la-Bataille | 620685 | 2505034 |
| PICAW0015838 | carrière | cavité 1 | public | précis | Milly-sur-Thérain | 577146 | 2501454 |
| PICAW0016543 | ouvrage civil | église | public | précis | Mogneville | 609906 | 2479706 |
| PICAW0016544 | indéterminé | bois fontaine | public | approché | Mogneville | 610893 | 2479475 |
| PICAW0015840 | carrière | 1, rue de Picardie | public | précis | Moliens | 562289 | 2519490 |
| PICAW0015841 | ouvrage civil | cavité 1 | public | précis | Moliens | 562037 | 2518938 |
| PIC0000535CS | carrière | La Neuville Moliens | public | précis | Moliens | 562000 | 2520000 |
| PICAW0015842 | carrière | fontis de marnière 1 | public | précis | Monchy-Humières | 628042 | 2497911 |
| PICAW0015843 | carrière | fontis de marnière 2 | public | précis | Monchy-Humières | 628945 | 2497282 |

Inventaire des cavités souterraines hors mines du département de l'Oise

| | | | | | | | |
|--------------|---------------|----------------------------|--------|----------|-------------------|--------|---------|
| PICAW0015844 | carrière | fontis de marnière 3 | public | précis | Monchy-Humières | 629026 | 2497169 |
| PICAW0015845 | carrière | fontis de marnière 4 | public | précis | Monchy-Humières | 629047 | 2497024 |
| PICAW0015846 | carrière | fontis de marnière 5 | public | précis | Monchy-Humières | 629432 | 2498497 |
| PICAW0015847 | ouv militaire | fontis d'origine militaire | public | précis | Monchy-Humières | 627749 | 2498768 |
| PICAW0016763 | indéterminé | cavité 1 | public | précis | Monchy-Humières | 629838 | 2496873 |
| PICAW0016653 | carrière | lieu dit "les carrières" 1 | public | précis | Monchy-Saint-Éloi | 609701 | 2477337 |
| PICAW0016654 | carrière | lieu dit "les carrières" 2 | public | précis | Monchy-Saint-Éloi | 609741 | 2477278 |
| PICAW0016655 | carrière | lieu dit "les carrières" 3 | public | précis | Monchy-Saint-Éloi | 610034 | 2477091 |
| PICAW0016656 | carrière | lieu dit "les carrières" 4 | public | précis | Monchy-Saint-Éloi | 610103 | 2477015 |
| PICAW0016986 | carrière | C. de Monchy 4 | public | précis | Monchy-Saint-Éloi | 609708 | 2477306 |
| PICAW0016990 | carrière | C. de Monchy 1 | public | précis | Monchy-Saint-Éloi | 609876 | 2477074 |
| PICAW0016992 | carrière | C. de Monchy 3 | public | précis | Monchy-Saint-Éloi | 609722 | 2477237 |
| PICAW0017307 | carrière | carrière "a" | public | précis | Monchy-Saint-Éloi | 610308 | 2477208 |
| PICAW0017310 | carrière | carrière "b" | public | précis | Monchy-Saint-Éloi | 610125 | 2477165 |
| PICAW0017311 | carrière | carrière "c" | public | précis | Monchy-Saint-Éloi | 609878 | 2477265 |
| PIC0000536CS | carrière | | public | précis | Monchy-Saint-Éloi | 609766 | 2477097 |
| PIC0000586CS | carrière | Saulcy | public | précis | Monchy-Saint-Éloi | 609000 | 2477000 |
| PICAW0015849 | carrière | hameau de Marquemon | public | imprécis | Monneville | 572943 | 2469465 |
| PICAW0015850 | carrière | chemin de la Messe | public | approché | Monneville | 573074 | 2468933 |
| PICAW0015851 | carrière | hameau de Marquemon | public | approché | Monneville | 573078 | 2468944 |
| PICAW0015852 | indéterminé | Marquemon | public | précis | Monneville | 573556 | 2469176 |
| PICAW0015855 | indéterminé | Marquemon | public | précis | Monneville | 573559 | 2469275 |
| PIC0000514CS | carrière | Carrière aux renards | public | précis | Monneville | 574000 | 2469000 |
| PICAW0015856 | carrière | les Petites Carrières | public | approché | Montagny-en-Vexin | 560229 | 2466990 |
| PICAW0015857 | indéterminé | cavité 1 | public | précis | Montagny-en-Vexin | 560507 | 2466928 |
| PIC0000520CS | carrière | | public | précis | Montagny-en-Vexin | 561096 | 2467155 |
| PICAW0015858 | carrière | champignonnière | public | précis | Montataire | 608029 | 2473675 |
| PICAW0015859 | carrière | cavité 1 | public | précis | Montataire | 604785 | 2474656 |
| PICAW0015860 | carrière | Les petits murs | public | approché | Montataire | 605036 | 2474271 |
| PICAW0015862 | carrière | Magenta 1 | public | précis | Montataire | 605219 | 2473870 |
| PICAW0015863 | carrière | Magenta 2 | public | précis | Montataire | 605347 | 2473899 |
| PICAW0015865 | carrière | les Murgets | public | précis | Montataire | 605568 | 2474132 |
| PICAW0015866 | carrière | champignonnière | public | précis | Montataire | 606050 | 2473977 |
| PICAW0015867 | carrière | les Murgets | public | précis | Montataire | 606109 | 2473893 |
| PICAW0015868 | carrière | champignonnière 2 | public | précis | Montataire | 606255 | 2474418 |
| PICAW0015869 | carrière | champignonnière 3 | public | précis | Montataire | 606557 | 2474641 |

Inventaire des cavités souterraines hors mines du département de l'Oise

| | | | | | | | |
|--------------|---------------|----------------------------|--------|----------|---------------|--------|---------|
| PICAW0015870 | carrière | cavité 2 | public | précis | Montataire | 606739 | 2474002 |
| PICAW0015871 | carrière | cavité 3 | public | précis | Montataire | 607179 | 2473778 |
| PICAW0015873 | carrière | la Garenne | public | précis | Montataire | 607293 | 2473850 |
| PICAW0015875 | carrière | allée des marronniers | public | précis | Montataire | 607655 | 2473410 |
| PICAW0015876 | carrière | champignonnière | public | précis | Montataire | 608077 | 2473802 |
| PICAW0015877 | carrière | cavité 1 | public | précis | Montataire | 604785 | 2474656 |
| PICAW0016264 | indéterminé | rue Victor Hugo | public | précis | Montataire | 607245 | 2473085 |
| PICAW0016939 | ouvrage civil | Eglise | public | précis | Montataire | 607256 | 2473346 |
| PIC0000515CS | carrière | | public | précis | Montataire | 605277 | 2475256 |
| PIC0000516CS | carrière | | public | précis | Montataire | 606583 | 2474666 |
| PIC0000517CS | carrière | | public | précis | Montataire | 606688 | 2474167 |
| PIC0000518CS | carrière | | public | précis | Montataire | 606194 | 2473462 |
| PIC0000519CS | carrière | | public | précis | Montataire | 605290 | 2473754 |
| PICAW0015878 | indéterminé | Effondrement dans un champ | public | précis | Montiers | 616689 | 2500706 |
| PICAW0015879 | indéterminé | 13, rue des vignes | public | approché | Montiers | 617097 | 2499954 |
| PICAW0015880 | indéterminé | 2 rue du parc | public | précis | Montiers | 617317 | 2500097 |
| PICAW0015881 | indéterminé | Rue des vignes | public | précis | Montiers | 617357 | 2500114 |
| PICAW0016568 | carrière | les combes | public | approché | Montiers | 616379 | 2499966 |
| PICAW0016569 | carrière | les cornouillers | public | approché | Montiers | 616650 | 2500815 |
| PICAW0015883 | indéterminé | cavité 1 | public | précis | Montjavoult | 559944 | 2466968 |
| PICAW0015884 | carrière | La victoire | public | approché | Mont-l'Évêque | 620551 | 2466252 |
| PICAW0015885 | carrière | Les villequins | public | approché | Mont-l'Évêque | 621820 | 2465550 |
| PICAW0015886 | carrière | Les fourrières | public | approché | Mont-l'Évêque | 621865 | 2466222 |
| PICAW0015887 | carrière | La maladerie | public | précis | Mont-l'Évêque | 622354 | 2466252 |
| PICAW0015888 | carrière | D330 | public | précis | Mont-l'Évêque | 623008 | 2465536 |
| PIC0000522CS | carrière | Les Marronniers | public | précis | Mont-l'Évêque | 622500 | 2466500 |
| PIC0000524CS | carrière | Les carrières | public | précis | Mont-l'Évêque | 622000 | 2466000 |
| PICAW0015889 | indéterminé | cavité 1 | public | précis | Monts | 574027 | 2468864 |
| PICAW0015890 | indéterminé | cavité 2 | public | précis | Monts | 574074 | 2469100 |
| PICAW0015891 | indéterminé | 137, rue de la mare du bo | public | précis | Morangles | 596886 | 2466447 |
| PICAW0015892 | indéterminé | 135, rue du prieuré | public | précis | Morangles | 596962 | 2466470 |
| PICAW0015893 | indéterminé | PICAW0015892 | public | précis | Morangles | 597264 | 2466555 |
| PICAW0015054 | carrière | Carrière Cassebras | public | précis | Morienval | 645119 | 2476786 |
| PICAW0015525 | indéterminé | Vattier-Voisin | public | précis | Morienval | 643976 | 2476414 |
| PICAW0015895 | carrière | rue Edmond Lebee | public | approché | Morienval | 642324 | 2477921 |
| PICAW0015896 | carrière | cavité 1 | public | précis | Morienval | 643155 | 2478604 |

Inventaire des cavités souterraines hors mines du département de l'Oise

| | | | | | | | |
|--------------|---------------|--|--------|----------|-------------------------|--------|---------|
| PICAW0015897 | carrière | cavité 2 | public | précis | Morienvall | 643665 | 2478451 |
| PICAW0016846 | carrière | carrière 1 | public | précis | Morienvall | 643921 | 2476322 |
| PICAW0016847 | carrière | carrière 2 | public | précis | Morienvall | 643949 | 2476308 |
| PICAW0016848 | carrière | carrière 3 | public | précis | Morienvall | 643972 | 2476278 |
| PICAW0016850 | carrière | champignonnière 1 | public | précis | Morienvall | 644806 | 2476634 |
| PIC0000502CS | carrière | | public | précis | Morienvall | 642794 | 2478682 |
| PIC0000503CS | carrière | | public | précis | Morienvall | 643005 | 2477483 |
| PIC0000504CS | carrière | | public | précis | Morienvall | 643095 | 2478585 |
| PIC0000505CS | carrière | | public | précis | Morienvall | 643698 | 2478390 |
| PIC0000507CS | carrière | | public | précis | Morienvall | 642102 | 2477676 |
| PIC0000508CS | carrière | | public | précis | Morienvall | 641305 | 2477168 |
| PIC0000509CS | carrière | | public | précis | Morienvall | 644813 | 2476697 |
| PIC0000510CS | carrière | Les carrières de Buy | public | précis | Morienvall | 645000 | 2477000 |
| PIC0000567CS | carrière | | public | précis | Morienvall | 644116 | 2476391 |
| PICAW0015291 | indéterminé | cavité 12 | public | précis | Morlincourt | 650853 | 2508136 |
| PICAW0015898 | carrière | cavité 1 | public | approché | Mortefontaine | 619694 | 2458252 |
| PICAW0016003 | carrière | Montmeliant | public | précis | Mortefontaine | 618000 | 2455169 |
| PIC0000596CS | carrière | Montmélian | public | précis | Mortefontaine | 618000 | 2455000 |
| PICAW0015900 | ouvrage civil | cavité 1 | public | précis | Mortefontaine-en-Thelle | 590359 | 2473500 |
| PICAW0015902 | ouvrage civil | cavité 2 | public | précis | Mortefontaine-en-Thelle | 590511 | 2472929 |
| PICAW0017377 | indéterminé | chateau d'eau | public | précis | Mortefontaine-en-Thelle | 590415 | 2473209 |
| PICAW0015903 | carrière | lieu-dit Terre de Presles | public | précis | Mortemer | 625890 | 2508240 |
| PICAW0015904 | carrière | limite de la commune d'Orvillers-Sorel | public | précis | Mortemer | 626240 | 2507940 |
| PICAW0015905 | indéterminé | lieu-dit Le Champ des Morts | public | précis | Mortemer | 622545 | 2507405 |
| PICAW0015906 | indéterminé | lieu-dit Le Champ des Morts 2 | public | précis | Mortemer | 622608 | 2507354 |
| PICAW0015907 | indéterminé | lieu-dit La Sablière | public | précis | Mortemer | 624059 | 2508405 |
| PICAW0015908 | indéterminé | lieu-dit Le Petit Bois | public | précis | Mortemer | 624071 | 2508795 |
| PICAW0015909 | indéterminé | herbage au Sud du bourg | public | précis | Mortemer | 624384 | 2508012 |
| PICAW0015910 | indéterminé | lieu-dit La Rue Neuve | public | précis | Mortemer | 624495 | 2508638 |
| PICAW0015911 | indéterminé | lieu-dit Terre de Presles | public | précis | Mortemer | 625843 | 2508012 |
| PICAW0015912 | indéterminé | lieu-dit L'Ormelet | public | précis | Mortemer | 625870 | 2508036 |
| PICAW0015913 | carrière | cavité 1 | public | précis | Mory-Montcrux | 604154 | 2510526 |
| PICAW0015914 | indéterminé | cavité 2 | public | précis | Mory-Montcrux | 603197 | 2510338 |
| PICAW0016650 | indéterminé | Mt St Marc | public | précis | Mory-Montcrux | 604907 | 2511244 |
| PICAW0016651 | indéterminé | cavité 1 | public | précis | Mory-Montcrux | 604756 | 2511234 |
| PICAW0016652 | indéterminé | cavité 2 | public | précis | Mory-Montcrux | 604196 | 2510191 |

Inventaire des cavités souterraines hors mines du département de l'Oise

| | | | | | | | |
|--------------|---------------|----------------------------|--------|--------|---------------------|--------|---------|
| PICAW0016920 | ouv militaire | "le cheptel de moulin" | public | précis | Moulin-sous-Touvent | 651914 | 2497786 |
| PICAW0016921 | ouv militaire | " la carrière Vedelle" | public | précis | Moulin-sous-Touvent | 650762 | 2499552 |
| PIC0000490CS | carrière | | public | précis | Moulin-sous-Touvent | 654772 | 2495106 |
| PIC0000491CS | carrière | | public | précis | Moulin-sous-Touvent | 652955 | 2496792 |
| PIC0000492CS | carrière | | public | précis | Moulin-sous-Touvent | 653569 | 2495295 |
| PIC0000493CS | carrière | | public | précis | Moulin-sous-Touvent | 653759 | 2496499 |
| PIC0000494CS | carrière | | public | précis | Moulin-sous-Touvent | 653045 | 2498095 |
| PIC0000495CS | carrière | | public | précis | Moulin-sous-Touvent | 653444 | 2498199 |
| PIC0000496CS | carrière | Près de la ferme des loges | public | précis | Moulin-sous-Touvent | 653000 | 2499000 |
| PIC0000497CS | carrière | rosin | public | précis | Moulin-sous-Touvent | 654409 | 2495360 |
| PIC0000498CS | carrière | madeleine | public | précis | Moulin-sous-Touvent | 653808 | 2495130 |
| PIC0000501CS | carrière | | public | précis | Moulin-sous-Touvent | 653166 | 2495593 |
| PIC0000578CS | carrière | | public | précis | Moulin-sous-Touvent | 652640 | 2498693 |
| PIC0000579CS | carrière | | public | précis | Moulin-sous-Touvent | 651530 | 2499584 |
| PIC0000585CS | carrière | | public | précis | Moulin-sous-Touvent | 653359 | 2498184 |
| PICAW0016583 | cave | rue des caves | public | précis | Mouy | 598621 | 2480121 |
| PICAW0016806 | carrière | cavité 1 | public | précis | Mouy | 598206 | 2479918 |
| PICAW0016807 | carrière | champignonnière 1 | public | précis | Mouy | 596933 | 2479164 |
| PICAW0015915 | cave | 14 Impasse du pré villette | public | précis | Moyenneville | 621595 | 2499071 |
| PICAW0015916 | cave | 173 place du jeu de paume | public | précis | Moyenneville | 621602 | 2499293 |
| PICAW0016747 | indéterminé | parcelle cadastrale AD20 | public | précis | Muirancourt | 648587 | 2516636 |
| PICAW0015917 | carrière | cavité 1 | public | précis | Mureaumont | 560382 | 2512916 |
| PICAW0015918 | carrière | cavité 2 | public | précis | Mureaumont | 560459 | 2513106 |
| PICAW0015919 | carrière | cavité 3 | public | précis | Mureaumont | 559351 | 2514291 |
| PICAW0015920 | carrière | cavité 4 | public | précis | Mureaumont | 559523 | 2514480 |
| PICAW0015921 | carrière | cavité 5 | public | précis | Mureaumont | 559810 | 2514293 |
| PICAW0015922 | carrière | cavité 6 | public | précis | Mureaumont | 560154 | 2514140 |
| PICAW0015923 | carrière | cavité 7 | public | précis | Mureaumont | 560551 | 2512850 |
| PICAW0015924 | carrière | cavité 8 | public | précis | Mureaumont | 561260 | 2512790 |
| PICAW0015925 | carrière | cavité 9 | public | précis | Mureaumont | 561261 | 2513566 |
| PICAW0015926 | carrière | cavité 10 | public | précis | Mureaumont | 561549 | 2513464 |
| PICAW0016922 | carrière | champignonnière 1 | public | précis | Nampcel | 654803 | 2502473 |
| PICAW0016923 | carrière | champignonnière 2 | public | précis | Nampcel | 654305 | 2502624 |
| PICAW0016924 | carrière | carrière à puce | public | précis | Nampcel | 655758 | 2497683 |
| PIC0000423CS | carrière | | public | précis | Nampcel | 655162 | 2501116 |
| PIC0000455CS | carrière | | public | précis | Nampcel | 654462 | 2502538 |

Inventaire des cavités souterraines hors mines du département de l'Oise

| | | | | | | | |
|--------------|---------------|-------------------------------|--------|----------|-----------------------|--------|---------|
| PIC0000477CS | carrière | | public | précis | Nampcel | 654312 | 2502488 |
| PIC0000500CS | carrière | | public | précis | Nampcel | 655143 | 2498613 |
| PIC0000574CS | carrière | | public | précis | Nampcel | 655438 | 2499317 |
| PIC0000575CS | carrière | | public | précis | Nampcel | 655644 | 2498617 |
| PIC0000576CS | carrière | | public | précis | Nampcel | 655135 | 2499615 |
| PIC0000577CS | carrière | | public | précis | Nampcel | 655040 | 2499013 |
| PIC0000581CS | carrière | fond pelton | public | précis | Nampcel | 653911 | 2500536 |
| PIC0000582CS | carrière | la croisette | public | précis | Nampcel | 655062 | 2499685 |
| PIC0000583CS | carrière | gillard | public | précis | Nampcel | 655011 | 2499034 |
| PIC0000584CS | carrière | maigremont | public | précis | Nampcel | 655161 | 2498533 |
| PICAW0015927 | cave | La Remise Charles Lejeune | public | précis | Nanteuil-le-Haudouin | 633585 | 2459649 |
| PICAW0015928 | ouvrage civil | ZAC du Bois Fournier | public | approché | Nanteuil-le-Haudouin | 634802 | 2460633 |
| PICAW0015929 | ouvrage civil | cavité 1 | public | précis | Nanteuil-le-Haudouin | 633813 | 2460903 |
| PICAW0015930 | ouvrage civil | FERME DE FEU | public | précis | Néry | 632429 | 2475466 |
| PIC0000403CS | carrière | Vanoelle | public | précis | Néry | 633000 | 2478000 |
| PICAW0015931 | indéterminé | lieu dit Les Soixante Mines | public | précis | Neufvy-sur-Aronde | 623140 | 2500410 |
| PICAW0015933 | indéterminé | lieu dit Les Soixante Mines 2 | public | précis | Neufvy-sur-Aronde | 623170 | 2500620 |
| PICAW0015934 | indéterminé | 9, Rue du Moulin | public | précis | Neufvy-sur-Aronde | 623640 | 2499860 |
| PICAW0015935 | indéterminé | Hameau du Bellé | public | précis | Neuilly-en-Thelle | 596178 | 2469425 |
| PICAW0015936 | indéterminé | 7 rue du 8 mai 1945 | public | précis | Neuilly-en-Thelle | 596202 | 2469693 |
| PICAW0015937 | indéterminé | place du Mal Leclerc | public | précis | Neuilly-en-Thelle | 596223 | 2469619 |
| PICAW0015938 | indéterminé | 15 place du Maréchal | public | précis | Neuilly-en-Thelle | 596226 | 2469646 |
| PICAW0015939 | indéterminé | 13 rue de Paris | public | précis | Neuilly-en-Thelle | 596238 | 2469553 |
| PICAW0015940 | indéterminé | 21 rue de Beauvais | public | précis | Neuilly-en-Thelle | 596247 | 2469604 |
| PICAW0015941 | indéterminé | 23 rue de Beauvais | public | précis | Neuilly-en-Thelle | 596259 | 2469756 |
| PICAW0015942 | indéterminé | 2 rue de Beauvais | public | précis | Neuilly-en-Thelle | 596262 | 2469741 |
| PICAW0015943 | indéterminé | 4 rue de Beauvais | public | précis | Neuilly-en-Thelle | 596265 | 2469705 |
| PICAW0015944 | indéterminé | 11 rue de Beauvais | public | précis | Neuilly-en-Thelle | 596265 | 2469658 |
| PICAW0015945 | indéterminé | rue des martyrs | public | précis | Neuilly-en-Thelle | 596288 | 2469616 |
| PICAW0016657 | carrière | sous le château d'eau | public | précis | Neuilly-sous-Clermont | 604154 | 2484151 |
| PICAW0016658 | carrière | le long d'un chemin | public | précis | Neuilly-sous-Clermont | 604788 | 2482502 |
| PICAW0015946 | carrière | Tambrel | public | approché | Neuville-Bosc | 575317 | 2467493 |
| PICAW0015947 | indéterminé | cavité 1 | public | précis | Neuville-Bosc | 575839 | 2468275 |
| PICAW0017378 | indéterminé | rue de la Croix Mathieu | public | précis | Neuville-Bosc | 577369 | 2466557 |
| PICAW0015588 | carrière | carriere 1 | public | précis | Nogent-sur-Oise | 608816 | 2476472 |
| PICAW0015948 | carrière | Le clos cornu | public | précis | Nogent-sur-Oise | 608376 | 2474770 |

Inventaire des cavités souterraines hors mines du département de l'Oise

| | | | | | | | |
|--------------|---------------|--|--------|----------|-----------------|--------|---------|
| PICAW0015949 | carrière | Saulcy | public | précis | Nogent-sur-Oise | 608985 | 2476838 |
| PICAW0015950 | cave | avenue du 8 m | public | précis | Nogent-sur-Oise | 609505 | 2475185 |
| PICAW0016940 | ouvrage civil | grotte retiro, proximité chateau des rochers | public | précis | Nogent-sur-Oise | 608877 | 2475575 |
| PICAW0016991 | carrière | C. de Monchy 2 | public | précis | Nogent-sur-Oise | 609783 | 2476202 |
| PICAW0016574 | cave | 16, impasse de l'église | public | précis | Nointel | 610460 | 2486169 |
| PICAW0016575 | ouvrage civil | aqueduc | public | précis | Nointel | 610774 | 2485708 |
| PICAW0016576 | cave | face au chateau | public | précis | Nointel | 610998 | 2485822 |
| PICAW0016941 | carrière | Puits d'extraction de silex dans ancienne marnière | public | précis | Nointel | 610280 | 2485195 |
| PICAW0015951 | indéterminé | effondrement dans un champs 1 | public | précis | Noroy | 611442 | 2493852 |
| PICAW0015952 | indéterminé | effondrement dans un champ 2 | public | précis | Noroy | 611578 | 2493908 |
| PICAW0015953 | indéterminé | effondrement dans un champs 3 | public | précis | Noroy | 611895 | 2494951 |
| PICAW0015954 | indéterminé | effondrement dans un champs 4 | public | précis | Noroy | 612135 | 2494542 |
| PICAW0015955 | indéterminé | effondrement dans un champs 6 | public | précis | Noroy | 612218 | 2494778 |
| PICAW0015956 | indéterminé | effondrement en champs | public | précis | Noroy | 612858 | 2494138 |
| PICAW0015591 | indéterminé | le talus de l'accotement de la route C1 | public | précis | Noyon | 645903 | 2508995 |
| PICAW0015957 | cave | Rue des deux bornes | public | précis | Noyon | 647987 | 2509519 |
| PICAW0015958 | indéterminé | place du marché franc | public | précis | Noyon | 647439 | 2509290 |
| PICAW0015959 | ouvrage civil | parcelles 651, 650, | public | précis | Noyon | 647409 | 2509296 |
| PICAW0016699 | carrière | carrière 12 | public | précis | Noyon | 649851 | 2509888 |
| PICAW0016748 | indéterminé | parcelle cadastrale 31 | public | précis | Noyon | 648955 | 2512057 |
| PICAW0015960 | carrière | affaissement de marnière | public | précis | Ognolles | 641825 | 2521969 |
| PICAW0015962 | indéterminé | 63, rue de Noyon 60 Ognolles | public | précis | Ognolles | 640150 | 2521970 |
| PICAW0015963 | indéterminé | 44, rue du Moulin | public | précis | Ognolles | 640330 | 2522540 |
| PICAW0015964 | indéterminé | 44, rue du Moulin | public | précis | Ognolles | 640510 | 2522560 |
| PICAW0015965 | indéterminé | 44, rue du Moulin | public | précis | Ognolles | 640700 | 2522380 |
| PICAW0015966 | indéterminé | Ferme des Loges | public | précis | Ognolles | 641280 | 2522090 |
| PICAW0015967 | indéterminé | Ferme de Nancourt | public | précis | Ognolles | 641350 | 2522590 |
| PICAW0015968 | indéterminé | Ferme des Loges 60 Canny | public | précis | Ognolles | 641390 | 2522050 |
| PICAW0015969 | indéterminé | 62, rue de Noyon | public | précis | Ognolles | 641500 | 2522780 |
| PICAW0015970 | indéterminé | 62, rue de Noyon | public | précis | Ognolles | 641600 | 2523280 |
| PICAW0015971 | indéterminé | Ferme des Loges | public | précis | Ognolles | 642250 | 2521600 |
| PIC0000587CS | carrière | Fontaine St Eloi | public | précis | Ognolles | 642000 | 2521000 |
| PICAW0015986 | carrière | cavité 2 | public | approché | Ognon | 622776 | 2471185 |
| PIC0000588CS | carrière | Chateau | public | précis | Ognon | 622500 | 2471000 |
| PICAW0015972 | carrière | cavité 1 | public | précis | Ormoy-Villers | 636563 | 2467020 |

Inventaire des cavités souterraines hors mines du département de l'Oise

| | | | | | | | |
|--------------|---------------|----------------------------|--------|----------|-----------------|--------|---------|
| PICAW0015973 | carrière | dessous la garenne | public | précis | Orrouy | 637996 | 2477795 |
| PICAW0015974 | carrière | les Grottes | public | précis | Orrouy | 638422 | 2478437 |
| PICAW0015976 | carrière | chemin du chaufour | public | précis | Orrouy | 638475 | 2478394 |
| PICAW0015977 | carrière | les Eluats | public | précis | Orrouy | 638481 | 2478792 |
| PICAW0016949 | indéterminé | Grotte du Mont-Megre | public | précis | Orrouy | 637902 | 2477088 |
| PICAW0016953 | ouvrage civil | Catacombes de Champlieu | public | approché | Orrouy | 637234 | 2478622 |
| PIC0000321CS | carrière | | public | précis | Orrouy | 636389 | 2478428 |
| PICAW0015978 | carrière | Comelle 1 | public | précis | Orry-la-Ville | 612558 | 2462017 |
| PICAW0015979 | carrière | Comelle 2 | public | précis | Orry-la-Ville | 612703 | 2461860 |
| PICAW0015980 | carrière | Comelle 3 | public | précis | Orry-la-Ville | 612791 | 2461772 |
| PICAW0015981 | carrière | Moulin d'Orry | public | précis | Orry-la-Ville | 613056 | 2461415 |
| PICAW0015983 | carrière | La Fontaine d'ORRY | public | précis | Orry-la-Ville | 613479 | 2460365 |
| PICAW0015984 | carrière | cavité 1 | public | précis | Orry-la-Ville | 613506 | 2461511 |
| PICAW0015985 | indéterminé | section C 165 | public | précis | Orry-la-Ville | 614044 | 2460312 |
| PICAW0016816 | carrière | champignonnière 1 | public | précis | Orry-la-Ville | 612817 | 2461887 |
| PIC0000589CS | carrière | | public | précis | Orry-la-Ville | 613506 | 2461511 |
| PIC0000590CS | carrière | | public | précis | Orry-la-Ville | 612506 | 2461302 |
| PIC0000591CS | carrière | | public | précis | Orry-la-Ville | 613708 | 2461213 |
| PICAW0015987 | carrière | lieu-dit La Hayette | public | précis | Orvillers-Sorel | 626310 | 2507620 |
| PICAW0015988 | carrière | lieu-dit La Hayette | public | précis | Orvillers-Sorel | 626360 | 2507580 |
| PICAW0015989 | carrière | lieu-dit Près Cati | public | précis | Orvillers-Sorel | 627360 | 2508720 |
| PICAW0015990 | carrière | lieu-dit Près Cati | public | précis | Orvillers-Sorel | 627370 | 2508690 |
| PICAW0015991 | carrière | lieu-dit Près Cati | public | précis | Orvillers-Sorel | 627670 | 2508600 |
| PICAW0015992 | indéterminé | lieu-dit Le Champ Trouffet | public | précis | Orvillers-Sorel | 627530 | 2509270 |
| PICAW0015993 | indéterminé | lieu-dit le Pont de Conchy | public | précis | Orvillers-Sorel | 627930 | 2510270 |
| PICAW0015994 | indéterminé | lieu-dit Longue Remise, | public | précis | Orvillers-Sorel | 628370 | 2508260 |
| PICAW0015995 | carrière | la Couture | public | imprécis | Oudeuil | 578580 | 2504833 |
| PICAW0016659 | indéterminé | cavité 1 | public | précis | Paillart | 598818 | 2519073 |
| PICAW0016660 | indéterminé | cavité 2 | public | précis | Paillart | 599048 | 2518941 |
| PICAW0016661 | indéterminé | cavité 3 | public | précis | Paillart | 599247 | 2518849 |
| PICAW0016662 | indéterminé | cavité 4 | public | précis | Paillart | 600895 | 2518175 |
| PICAW0015996 | indéterminé | les Bauves 1 | public | précis | Parnes | 558230 | 2467788 |
| PICAW0015997 | indéterminé | les Bauves 2 | public | précis | Parnes | 558381 | 2467797 |
| PIC0000592CS | carrière | Les bauves | public | précis | Parnes | 558000 | 2468000 |
| PICAW0015998 | cave | Eglise Saint Sulpice | public | précis | Pierrefonds | 646498 | 2483441 |
| PICAW0015999 | cave | La queue de Saint Etienne | public | précis | Pierrefonds | 647601 | 2484935 |

Inventaire des cavités souterraines hors mines du département de l'Oise

| | | | | | | | |
|--------------|---------------|--------------------------------|--------|----------|---------------------|--------|---------|
| PICAW0016828 | carrière | carrière 1 | public | précis | Pierrefonds | 647692 | 2484395 |
| PICAW0017302 | carrière | carrière b | public | précis | Pierrefonds | 647494 | 2483701 |
| PICAW0017303 | carrière | carrière a | public | précis | Pierrefonds | 647069 | 2483721 |
| PIC0000593CS | carrière | Les Maupignys | public | précis | Pierrefonds | 648000 | 2484000 |
| PIC0000594CS | carrière | La solette | public | précis | Pierrefonds | 646000 | 2482999 |
| PICAW0016000 | indéterminé | 271, Rue Robert Delage | public | précis | Pimprez | 644647 | 2502268 |
| PICAW0016001 | carrière | 19. rue G.Bouchard | public | approché | Plailly | 617093 | 2455280 |
| PICAW0016002 | carrière | La legere | public | précis | Plailly | 617571 | 2455932 |
| PICAW0016005 | carrière | cavité 1 | public | approché | Plailly | 618532 | 2455474 |
| PICAW0016006 | cave | 13 à 21 rue de Paris | public | précis | Plailly | 618025 | 2456186 |
| PICAW0016007 | indéterminé | rue grosille | public | précis | Plailly | 617795 | 2456506 |
| PICAW0016008 | indéterminé | La ferme | public | approché | Plailly | 617828 | 2460203 |
| PICAW0016009 | ouvrage civil | cavité 1 | public | précis | Plailly | 617788 | 2455923 |
| PIC0000395CS | carrière | Chaout | public | précis | Plailly | 618000 | 2457000 |
| PIC0000597CS | carrière | Les vieilles platières | public | précis | Plailly | 618000 | 2456000 |
| PICAW0016010 | carrière | Effondrement dans un champ 1 | public | approché | Plainval | 607118 | 2504313 |
| PICAW0016011 | carrière | Effondrement dans un champ 2 | public | approché | Plainval | 607139 | 2504064 |
| PICAW0016012 | carrière | Effondrement dans un champ 3 | public | approché | Plainval | 607160 | 2503894 |
| PICAW0016013 | carrière | Effondrement dans un champ 4 | public | approché | Plainval | 608023 | 2503366 |
| PICAW0016014 | carrière | Effondrement dans un champ 6 | public | approché | Plainval | 608894 | 2504720 |
| PICAW0016015 | carrière | Effondrement dans un champ 7 | public | approché | Plainval | 609995 | 2505122 |
| PICAW0016016 | cave | 96, rue du Friquet | public | précis | Plainval | 607529 | 2503374 |
| PICAW0016017 | cave | 92, rue d'en bas | public | précis | Plainval | 607611 | 2503417 |
| PICAW0016018 | cave | 146, rue Riquet | public | précis | Plainval | 607757 | 2503484 |
| PICAW0016019 | indéterminé | Effondrement dans un champ | public | précis | Plainval | 607693 | 2503448 |
| PICAW0016020 | ouvrage civil | 1, rue du Chalet | public | approché | Plainville | 608304 | 2513049 |
| PICAW0016021 | indéterminé | parking, place du Jeu de Paume | public | précis | Plainville | 608363 | 2512902 |
| PICAW0016022 | ouvrage civil | 331, rue Basse | public | précis | Pontpoint | 622168 | 2478352 |
| PICAW0016023 | ouvrage civil | cavité 1 | public | précis | Pontpoint | 622948 | 2477492 |
| PICAW0016024 | carrière | cavité 1 | public | précis | Pont-Sainte-Maxence | 619327 | 2476813 |
| PICAW0016025 | carrière | cavité 2 | public | précis | Pont-Sainte-Maxence | 619798 | 2477779 |
| PICAW0016976 | cave | Rue du moustier | public | approché | Pont-Sainte-Maxence | 619832 | 2478125 |
| PICAW0016026 | indéterminé | Bois Prudent | public | précis | Porquéricourt | 645155 | 2512092 |
| PICAW0016027 | carrière | carriere 1 | public | approché | Précy-sur-Oise | 602465 | 2466848 |
| PICAW0016028 | carrière | rue des roses | public | précis | Précy-sur-Oise | 602931 | 2467492 |
| PICAW0016029 | indéterminé | 43 route de Beauvais | public | précis | Précy-sur-Oise | 602642 | 2468073 |

Inventaire des cavités souterraines hors mines du département de l'Oise

| | | | | | | | |
|--------------|---------------|------------------------------|--------|----------|------------------------|--------|---------|
| PICAW0016030 | carrière | la Haute Borne | public | précis | Prévillers | 576300 | 2514222 |
| PICAW0016031 | carrière | carrière 1 | public | précis | Prévillers | 576271 | 2514732 |
| PICAW0016032 | indéterminé | champ 1 | public | précis | Pronleroy | 612871 | 2495334 |
| PICAW0016033 | indéterminé | champ 2 | public | précis | Pronleroy | 613205 | 2495479 |
| PICAW0016750 | ouvrage civil | rue de la bergerie | public | précis | Pronleroy | 615381 | 2497459 |
| PICAW0016751 | ouvrage civil | entre rue verte et rue dehon | public | précis | Pronleroy | 615680 | 2497198 |
| PICAW0016034 | ouvrage civil | cavité 1 | public | précis | Puiseux-le-Hauberger | 592600 | 2468878 |
| PICAW0016035 | indéterminé | cimetière | public | précis | Quincampoix-Fleuzy | 559153 | 2527833 |
| PICAW0016036 | carrière | bois de Beaufays | public | imprécis | Rainvillers | 574948 | 2489979 |
| PICAW0016037 | ouvrage civil | Bois de Beaufays 2 | public | approché | Rainvillers | 575286 | 2489298 |
| PICAW0016038 | ouvrage civil | Bois de Beaufays 3 | public | approché | Rainvillers | 575410 | 2489329 |
| PIC0000397CS | carrière | Bois de Bouffay | public | précis | Rainvillers | 575000 | 2490000 |
| PICAW0016039 | carrière | marnière 1 | public | précis | Remy | 627857 | 2491812 |
| PICAW0016040 | carrière | marnière 2 | public | précis | Remy | 627932 | 2491919 |
| PICAW0016041 | carrière | marnière 3 | public | approché | Remy | 627959 | 2491812 |
| PICAW0017352 | indéterminé | Eglise | public | précis | Remy | 626712 | 2490816 |
| PICAW0016043 | ouvrage civil | muché | public | précis | Ressons-sur-Matz | 629590 | 2504948 |
| PICAW0016044 | ouvrage civil | muché 2 | public | précis | Ressons-sur-Matz | 629612 | 2504838 |
| PICAW0016045 | ouvrage civil | muché 3 | public | précis | Ressons-sur-Matz | 629620 | 2504945 |
| PICAW0016046 | ouvrage civil | muché 4 | public | précis | Ressons-sur-Matz | 629622 | 2504975 |
| PICAW0016047 | ouvrage civil | muché 5 | public | précis | Ressons-sur-Matz | 630009 | 2505182 |
| PICAW0016048 | ouvrage civil | muché 6 | public | précis | Ressons-sur-Matz | 630192 | 2503830 |
| PICAW0016049 | ouvrage civil | muché 7 | public | précis | Ressons-sur-Matz | 630300 | 2504612 |
| PICAW0016050 | indéterminé | place André Léger | public | approché | Ressons-sur-Matz | 629606 | 2504880 |
| PICAW0016051 | ouvrage civil | Le Fond Madelon Duriez | public | précis | Ressons-sur-Matz | 628561 | 2504538 |
| PICAW0016052 | ouv militaire | hopital militaire | public | précis | Ressons-sur-Matz | 630367 | 2504711 |
| PICAW0016851 | carrière | carrière 1 | public | précis | Ressons-sur-Matz | 630330 | 2505073 |
| PICAW0016852 | ouvrage civil | cavité 1 | public | précis | Ressons-sur-Matz | 630355 | 2504572 |
| PICAW0016853 | ouvrage civil | cavité 2 | public | précis | Ressons-sur-Matz | 630275 | 2505177 |
| PICAW0016854 | carrière | carrière 2 | public | précis | Ressons-sur-Matz | 630089 | 2505159 |
| PICAW0016855 | carrière | carrière 3 | public | précis | Ressons-sur-Matz | 629431 | 2505321 |
| PICAW0016856 | indéterminé | cavité 3 | public | précis | Ressons-sur-Matz | 629521 | 2504892 |
| PICAW0017380 | indéterminé | 119 Rue Bayencourt | public | précis | Ressons-sur-Matz | 630161 | 2504987 |
| PICAW0016665 | carrière | montagne d'attiche 1 | public | précis | Ribécourt-Dreslincourt | 642116 | 2504728 |
| PICAW0016666 | carrière | montagne d'attiche 2 | public | précis | Ribécourt-Dreslincourt | 640996 | 2504217 |
| PICAW0016667 | ouvrage civil | belle assise | public | précis | Ribécourt-Dreslincourt | 640953 | 2503595 |

Inventaire des cavités souterraines hors mines du département de l'Oise

| | | | | | | | |
|--------------|---------------|--------------------------------------|--------|----------|------------------------|--------|---------|
| PICAW0016668 | ouv militaire | buissonx renards | public | précis | Ribécourt-Dreslincourt | 641960 | 2504302 |
| PICAW0016669 | ouv militaire | montagne d'attiche 3 | public | précis | Ribécourt-Dreslincourt | 640392 | 2504226 |
| PICAW0016670 | ouv militaire | belle assise 2 | public | précis | Ribécourt-Dreslincourt | 640483 | 2503553 |
| PICAW0016671 | ouvrage civil | chateau de la folie | public | précis | Ribécourt-Dreslincourt | 641147 | 2502428 |
| PICAW0016928 | carrière | champignonnière 1 | public | approché | Ribécourt-Dreslincourt | 642411 | 2505014 |
| PICAW0016942 | ouvrage civil | lieu dit la cavée oudard | public | approché | Ribécourt-Dreslincourt | 642064 | 2502214 |
| PICAW0016053 | carrière | marnière 1 | public | précis | Ricquebourg | 629162 | 2507645 |
| PICAW0016054 | indéterminé | Face au 30 rue Jean Carette - RD 525 | public | précis | Rieux | 613145 | 2477991 |
| PICAW0016055 | ouvrage civil | Le Saule Ferré | public | précis | Rivecourt | 629096 | 2482909 |
| PICAW0016056 | carrière | cavité 1 | public | précis | Roberval | 625196 | 2477495 |
| PICAW0016057 | carrière | Site C : Petite cavit, 2 | public | précis | Roberval | 625536 | 2477108 |
| PICAW0017301 | carrière | carrière Desmet | public | précis | Rocquemont | 635388 | 2473289 |
| PIC0000398CS | carrière | A 500 mètres du village | public | précis | Rocquemont | 635783 | 2473515 |
| PICAW0016058 | indéterminé | 16 rue de l'aiguillon | public | précis | Rosoy | 611900 | 2482486 |
| PICAW0016059 | carrière | les Boquetiers | public | précis | Rothois | 574610 | 2511397 |
| PICAW0016060 | carrière | Les garennes | public | approché | Rousseloy | 604205 | 2477630 |
| PICAW0016061 | indéterminé | Val de Flandre | public | imprécis | Rousseloy | 604161 | 2477323 |
| PICAW0016599 | carrière | carriere 1 | public | approché | Rousseloy | 604436 | 2477988 |
| PICAW0016600 | carrière | caarière 2 | public | approché | Rousseloy | 604232 | 2478169 |
| PICAW0016811 | carrière | carrière 1 | public | précis | Rousseloy | 604347 | 2478077 |
| PICAW0016812 | carrière | carrière 2 | public | précis | Rousseloy | 604493 | 2478110 |
| PICAW0016813 | carrière | champignonnière 1 | public | précis | Rousseloy | 603929 | 2477434 |
| PIC0000399CS | carrière | Les garennes | public | précis | Rousseloy | 604000 | 2477500 |
| PICAW0017019 | carrière | Carrière 2 | public | précis | Rouvres-en-Multien | 649137 | 2455336 |
| PICAW0016062 | indéterminé | Commune : FOLLEVILLE | public | précis | Rouvroy-les-Merles | 601865 | 2518670 |
| PICAW0016570 | indéterminé | voie no 5, zone Z2 + A1 | public | approché | Rouvroy-les-Merles | 602071 | 2516483 |
| PICAW0017381 | indéterminé | cavité a | public | précis | Rouvroy-les-Merles | 601245 | 2516944 |
| PICAW0016066 | indéterminé | cavité 1 | public | précis | Royaucourt | 613846 | 2512562 |
| PICAW0016067 | indéterminé | 4 rue de la Morlière | public | approché | Royaucourt | 613860 | 2512526 |
| PICAW0016068 | indéterminé | cavité 2 | public | précis | Royaucourt | 613864 | 2512562 |
| PICAW0016069 | indéterminé | cavité 3 | public | précis | Royaucourt | 613871 | 2512550 |
| PICAW0016070 | indéterminé | 1, rue du cul du sac | public | précis | Royaucourt | 613910 | 2512451 |
| PICAW0016071 | indéterminé | cavité 4 | public | précis | Royaucourt | 613963 | 2512547 |
| PICAW0016072 | indéterminé | cavité 5 | public | précis | Royaucourt | 613985 | 2512386 |
| PICAW0016601 | cave | 20 rue du mesnil | public | approché | Royaucourt | 613861 | 2512812 |
| PIC0000400CS | carrière | Lannoy | public | précis | Roy-Boissy | 569500 | 2510500 |

Inventaire des cavités souterraines hors mines du département de l'Oise

| | | | | | | | |
|--------------|-------------|--|--------|----------|--------------------------|--------|---------|
| PICAW0016073 | carrière | marnière 1 | public | précis | Roye-sur-Matz | 630302 | 2511974 |
| PICAW0016074 | carrière | marnière 2 | public | précis | Roye-sur-Matz | 630317 | 2512059 |
| PICAW0016076 | carrière | marnière 3 | public | précis | Roye-sur-Matz | 630326 | 2512144 |
| PICAW0016077 | carrière | marnière 4 | public | précis | Roye-sur-Matz | 632631 | 2510444 |
| PICAW0016078 | carrière | marnière 5 | public | précis | Roye-sur-Matz | 632872 | 2510501 |
| PICAW0016079 | indéterminé | rue de Bouleux | public | précis | Rully | 627736 | 2470799 |
| PICAW0016080 | indéterminé | champ 1 | public | précis | Rully | 628720 | 2470482 |
| PICAW0016081 | indéterminé | Rue de la Motte, rue du sergent Grévin | public | précis | Sacy-le-Grand | 614796 | 2484332 |
| PICAW0016083 | indéterminé | 170, rue Etienne Dollet | public | précis | Sacy-le-Grand | 614930 | 2483964 |
| PICAW0016084 | indéterminé | Rue d'Avrigny | public | précis | Sacy-le-Grand | 615402 | 2483998 |
| PICAW0016086 | indéterminé | 3 rue de la Fontaine | public | imprécis | Sacy-le-Petit | 621275 | 2484915 |
| PICAW0016088 | indéterminé | 11 rue de la Fontaine | public | imprécis | Sacy-le-Petit | 621296 | 2484901 |
| PICAW0016089 | indéterminé | rue du Parc | public | imprécis | Sacy-le-Petit | 621398 | 2484772 |
| PICAW0016091 | indéterminé | angle rue du Parc et rue Armand Dupuis | public | approché | Sacy-le-Petit | 621417 | 2484717 |
| PICAW0016092 | indéterminé | champs 1 | public | précis | Sacy-le-Petit | 621455 | 2485215 |
| PICAW0016093 | indéterminé | cavité 1 | public | précis | Saint-André-Farivillers | 598058 | 2508649 |
| PICAW0016094 | carrière | Colagnies le bas | public | approché | Saint-Arnoult | 560637 | 2514813 |
| PICAW0016095 | indéterminé | 5 rue de la Maimbeville | public | précis | Saint-Aubin-sous-Erquery | 610773 | 2490017 |
| PICAW0016672 | indéterminé | 2 rue maimbeville | public | précis | Saint-Aubin-sous-Erquery | 610761 | 2490115 |
| PICAW0016673 | indéterminé | 9 rue plisson | public | précis | Saint-Aubin-sous-Erquery | 610646 | 2489879 |
| PICAW0016674 | indéterminé | 17 rue plisson | public | précis | Saint-Aubin-sous-Erquery | 610467 | 2489944 |
| PICAW0016675 | indéterminé | 3 rue maimbeville | public | précis | Saint-Aubin-sous-Erquery | 610898 | 2490116 |
| PICAW0016676 | indéterminé | 8 rue nointel | public | précis | Saint-Aubin-sous-Erquery | 610805 | 2489978 |
| PICAW0016677 | indéterminé | ferme leplessier rd 532 | public | précis | Saint-Aubin-sous-Erquery | 611650 | 2490496 |
| PICAW0016556 | cave | abbaye de saint croix | public | précis | Saint-Crépin-aux-Bois | 647477 | 2494970 |
| PICAW0016558 | carrière | ferme de la carrière | public | précis | Saint-Crépin-aux-Bois | 648255 | 2494340 |
| PICAW0016943 | carrière | Marivaux | public | approché | Saint-Crépin-Ibouvillers | 579628 | 2472348 |
| PICAW0016096 | carrière | le Montry | public | précis | Saint-Denis-court | 564850 | 2511300 |
| PICAW0017383 | indéterminé | cavité a | public | précis | Sainte-Geneviève | 588499 | 2476884 |
| PICAW0017384 | indéterminé | cavité b | public | précis | Sainte-Geneviève | 588614 | 2477116 |
| PICAW0017385 | indéterminé | cavité c | public | précis | Sainte-Geneviève | 588779 | 2477382 |
| PICAW0017386 | indéterminé | cavité d | public | précis | Sainte-Geneviève | 589030 | 2477566 |
| PICAW0017387 | indéterminé | cavité e | public | précis | Sainte-Geneviève | 589852 | 2478240 |
| PICAW0017388 | indéterminé | cavité f | public | précis | Sainte-Geneviève | 589900 | 2477877 |
| PICAW0017389 | indéterminé | cavité g | public | précis | Sainte-Geneviève | 589959 | 2477346 |
| PICAW0017390 | indéterminé | cavité h | public | précis | Sainte-Geneviève | 589614 | 2477088 |

Inventaire des cavités souterraines hors mines du département de l'Oise

| | | | | | | | |
|--------------|---------------|----------------------------------|--------|----------|------------------------|--------|---------|
| PICAW0017391 | indéterminé | cavité i | public | précis | Sainte-Geneviève | 589458 | 2476971 |
| PICAW0017392 | indéterminé | cavité j | public | précis | Sainte-Geneviève | 589885 | 2476846 |
| PICAW0017393 | indéterminé | cavité k | public | précis | Sainte-Geneviève | 590089 | 2476897 |
| PICAW0017394 | indéterminé | cavité l | public | précis | Sainte-Geneviève | 591439 | 2476420 |
| PICAW0016097 | cave | LES CARRIERES | public | précis | Saint-Étienne-Roilaye | 648308 | 2483620 |
| PIC0000401CS | carrière | Carrière de Roilaye | public | précis | Saint-Étienne-Roilaye | 650000 | 2486000 |
| PIC0000402CS | carrière | | public | précis | Saint-Étienne-Roilaye | 648348 | 2483520 |
| PIC0000595CS | carrière | | public | précis | Saint-Étienne-Roilaye | 647748 | 2484972 |
| PICAW0016571 | cave | cavité 1 | public | précis | Saint-Félix | 596628 | 2483656 |
| PICAW0016098 | carrière | Vaucelle | public | précis | Saintines | 632406 | 2477981 |
| PICAW0016099 | carrière | cavée de l'église | public | approché | Saintines | 631419 | 2478504 |
| PICAW0016831 | carrière | carrière 1 | public | précis | Saintines | 632455 | 2477844 |
| PICAW0016100 | cave | 34, rue Carnot | public | approché | Saint-Just-en-Chaussée | 607003 | 2500818 |
| PICAW0016101 | indéterminé | 59, rue Carnot | public | précis | Saint-Just-en-Chaussée | 607137 | 2500613 |
| PICAW0017382 | indéterminé | cavité a | public | précis | Saint-Just-en-Chaussée | 607681 | 2501208 |
| PICAW0016102 | carrière | cavité 1 | public | approché | Saint-Leu-d'Esserent | 605603 | 2469235 |
| PICAW0016103 | carrière | chemin du val d'hardillie | public | précis | Saint-Leu-d'Esserent | 606031 | 2469538 |
| PICAW0016104 | carrière | Carrière du couvent | public | précis | Saint-Leu-d'Esserent | 606198 | 2468936 |
| PICAW0016105 | carrière | Le fossé rouge | public | approché | Saint-Leu-d'Esserent | 606277 | 2470770 |
| PICAW0016106 | carrière | chemin des carrières | public | précis | Saint-Leu-d'Esserent | 606429 | 2469459 |
| PICAW0016107 | carrière | carrière des danses | public | précis | Saint-Leu-d'Esserent | 606462 | 2469469 |
| PICAW0016108 | carrière | Les Epinettes | public | approché | Saint-Leu-d'Esserent | 606476 | 2470549 |
| PICAW0016112 | carrière | Le Dessus des Carrieres | public | précis | Saint-Leu-d'Esserent | 606567 | 2469621 |
| PICAW0016113 | carrière | carrière saint chris | public | précis | Saint-Leu-d'Esserent | 606641 | 2469905 |
| PICAW0016257 | carrière | L'épine pouilleuse | public | précis | Saint-Leu-d'Esserent | 606424 | 2471050 |
| PICAW0016840 | carrière | champignonnière 1 | public | précis | Saint-Leu-d'Esserent | 606776 | 2470065 |
| PICAW0016927 | ouv militaire | carrière de Saint-Leu-d'Esserent | public | précis | Saint-Leu-d'Esserent | 604623 | 2469834 |
| PICAW0017002 | carrière | C. des Danses | public | précis | Saint-Leu-d'Esserent | 606569 | 2469327 |
| PIC0000383CS | carrière | Le dessus des carrières | public | précis | Saint-Leu-d'Esserent | 606500 | 2470000 |
| PIC0000394CS | carrière | | public | précis | Saint-Leu-d'Esserent | 606432 | 2469058 |
| PIC0000404CS | carrière | | public | précis | Saint-Leu-d'Esserent | 606626 | 2469761 |
| PIC0000405CS | carrière | | public | précis | Saint-Leu-d'Esserent | 606527 | 2469660 |
| PIC0000406CS | carrière | | public | précis | Saint-Leu-d'Esserent | 606429 | 2469459 |
| PIC0000571CS | carrière | Cote arrièrmont | public | précis | Saint-Leu-d'Esserent | 606000 | 2468000 |
| PICAW0016115 | carrière | 3,rue de Osiers | public | précis | Saint-Martin-le-Nœud | 580278 | 2488886 |
| PICAW0016116 | carrière | cavité de Larris Millet | public | précis | Saint-Martin-le-Nœud | 579850 | 2490146 |

Inventaire des cavités souterraines hors mines du département de l'Oise

| | | | | | | | |
|--------------|----------|------------------------------------|--------|----------|----------------------|--------|---------|
| PIC0000384CS | carrière | | public | précis | Saint-Martin-le-Nœud | 579712 | 2490249 |
| PIC0000385CS | carrière | Sénéfontaine | public | précis | Saint-Martin-le-Nœud | 580000 | 2489000 |
| PICAW0016117 | carrière | le Chemin des Beus | public | approché | Saint-Maur | 568796 | 2513005 |
| PICAW0016821 | carrière | Marnière 1 | public | précis | Saint-Maur | 570502 | 2513637 |
| PICAW0015179 | carrière | Les Ripailles | public | précis | Saint-Maximin | 609243 | 2467833 |
| PICAW0016121 | carrière | Hameau de Trossy | public | approché | Saint-Maximin | 607469 | 2469567 |
| PICAW0016122 | carrière | Le tropique | public | précis | Saint-Maximin | 607490 | 2469168 |
| PICAW0016123 | carrière | La côte de Trossy | public | approché | Saint-Maximin | 607709 | 2469655 |
| PICAW0016124 | carrière | Les Dormants | public | précis | Saint-Maximin | 607827 | 2468575 |
| PICAW0016125 | carrière | 20.rue Jean Jaures | public | précis | Saint-Maximin | 607856 | 2469425 |
| PICAW0016126 | carrière | cavité 4 | public | précis | Saint-Maximin | 607892 | 2469378 |
| PICAW0016127 | carrière | chemin rural 31 | public | précis | Saint-Maximin | 607960 | 2468727 |
| PICAW0016128 | carrière | Les chariots | public | précis | Saint-Maximin | 608064 | 2469082 |
| PICAW0016129 | carrière | Nord Commune - près voie | public | précis | Saint-Maximin | 608082 | 2469694 |
| PICAW0016130 | carrière | La tranchée | public | précis | Saint-Maximin | 608118 | 2469264 |
| PICAW0016131 | carrière | Les hautes fontaines | public | précis | Saint-Maximin | 608154 | 2469478 |
| PICAW0016132 | carrière | Les chariots | public | précis | Saint-Maximin | 608280 | 2468641 |
| PICAW0016133 | carrière | Place publique | public | précis | Saint-Maximin | 608349 | 2469324 |
| PICAW0016134 | carrière | Les chariots | public | précis | Saint-Maximin | 608437 | 2469237 |
| PICAW0016135 | carrière | Le Bosquet de l'Ange | public | précis | Saint-Maximin | 608683 | 2468298 |
| PICAW0016136 | carrière | carrières | public | précis | Saint-Maximin | 608819 | 2469159 |
| PICAW0016138 | carrière | Les Cerisiers | public | approché | Saint-Maximin | 609449 | 2471856 |
| PICAW0016139 | carrière | carrières | public | approché | Saint-Maximin | 609487 | 2469308 |
| PICAW0016841 | carrière | carrière 1 | public | précis | Saint-Maximin | 607737 | 2469941 |
| PICAW0016842 | carrière | champignonnière 1 | public | précis | Saint-Maximin | 607254 | 2468596 |
| PICAW0016843 | carrière | champignonnière | public | précis | Saint-Maximin | 607720 | 2468472 |
| PICAW0016987 | carrière | C. Parrain entrée touristique | public | précis | Saint-Maximin | 607874 | 2469440 |
| PICAW0016988 | carrière | C. Parrain bis | public | précis | Saint-Maximin | 608177 | 2469305 |
| PICAW0016989 | carrière | C. Puits | public | précis | Saint-Maximin | 608899 | 2468711 |
| PICAW0017000 | carrière | C. Parrain porte SNCF | public | précis | Saint-Maximin | 608087 | 2469534 |
| PICAW0017001 | carrière | C. Parrain puits aération Tranchée | public | précis | Saint-Maximin | 608135 | 2469398 |
| PIC0000372CS | carrière | Le vieux moulin | public | précis | Saint-Maximin | 609000 | 2470000 |
| PIC0000373CS | carrière | Les dormants | public | précis | Saint-Maximin | 607000 | 2468500 |
| PIC0000374CS | carrière | Route des chariots | public | précis | Saint-Maximin | 610000 | 2468500 |
| PIC0000382CS | carrière | Les asperges | public | précis | Saint-Maximin | 609000 | 2469000 |
| PIC0000386CS | carrière | | public | précis | Saint-Maximin | 608536 | 2468977 |

Inventaire des cavités souterraines hors mines du département de l'Oise

| | | | | | | | |
|--------------|---------------|----------------------------------|--------|----------|-------------------------|--------|---------|
| PIC0000387CS | carrière | | public | précis | Saint-Maximin | 608335 | 2468975 |
| PIC0000388CS | carrière | | public | précis | Saint-Maximin | 608434 | 2469176 |
| PIC0000389CS | carrière | | public | précis | Saint-Maximin | 608839 | 2468579 |
| PIC0000390CS | carrière | Les dormants | public | précis | Saint-Maximin | 607235 | 2468765 |
| PIC0000391CS | carrière | | public | précis | Saint-Maximin | 607539 | 2468468 |
| PIC0000392CS | carrière | | public | précis | Saint-Maximin | 607830 | 2469471 |
| PICAW0016140 | indéterminé | 12, rue Belloy | public | précis | Saint-Omer-en-Chaussée | 575171 | 2503976 |
| PICAW0016141 | ouvrage civil | commune de Villepooix | public | approché | Saint-Omer-en-Chaussée | 576091 | 2504821 |
| PICAW0016142 | carrière | le Becquet | public | précis | Saint-Paul | 574680 | 2491999 |
| PICAW0016143 | carrière | les Plancquettes | public | approché | Saint-Paul | 575640 | 2492029 |
| PICAW0016144 | carrière | la Montagne des Ponts | public | approché | Saint-Paul | 576379 | 2492046 |
| PIC0000375CS | carrière | Le Becquet | public | précis | Saint-Paul | 575000 | 2492000 |
| PICAW0016145 | indéterminé | La Bergerie | public | précis | Saint-Pierre-lès-Bitry | 654432 | 2491884 |
| PIC0000499CS | carrière | libertreux | public | précis | Saint-Pierre-lès-Bitry | 654759 | 2493979 |
| PICAW0016146 | indéterminé | Ferme Malorgne | public | précis | Saint-Remy-en-l'Eau | 604539 | 2498606 |
| PICAW0016147 | carrière | le Pré du Blanc Cheval | public | approché | Saint-Samson-la-Poterie | 555673 | 2510571 |
| PICAW0016148 | carrière | chemin de Caillamont à Mercastel | public | approché | Saint-Samson-la-Poterie | 556162 | 2510599 |
| PICAW0016149 | ouvrage civil | les Entes | public | approché | Saint-Samson-la-Poterie | 556686 | 2511402 |
| PICAW0016150 | ouvrage civil | Muid | public | approché | Saint-Samson-la-Poterie | 557251 | 2511343 |
| PICAW0016151 | ouvrage civil | Baudechon | public | approché | Saint-Samson-la-Poterie | 557920 | 2511242 |
| PIC0000377CS | carrière | Plaine de Beaudéchon | public | précis | Saint-Samson-la-Poterie | 558000 | 2511500 |
| PICAW0016152 | carrière | cavité 1 | public | précis | Saint-Vaast-de-Longmont | 629671 | 2478287 |
| PICAW0016153 | carrière | Cavée du tertre | public | approché | Saint-Vaast-de-Longmont | 630228 | 2476891 |
| PICAW0016489 | ouv militaire | cavité 1 | public | précis | Saint-Vaast-de-Longmont | 630078 | 2478756 |
| PICAW0017045 | ouvrage civil | Puits ferme | public | précis | Saint-Vaast-de-Longmont | 629859 | 2477079 |
| PIC0000381CS | carrière | Bellevue | public | précis | Saint-Vaast-de-Longmont | 630000 | 2478000 |
| PICAW0015824 | carrière | cavité 3 | public | approché | Saint-Vaast-lès-Mello | 603468 | 2475292 |
| PICAW0016154 | carrière | Les petits bois | public | précis | Saint-Vaast-lès-Mello | 604147 | 2474898 |
| PICAW0016155 | carrière | Bois Bernier | public | approché | Saint-Vaast-lès-Mello | 605181 | 2476109 |
| PICAW0016156 | indéterminé | rue des fontaines | public | approché | Saint-Vaast-lès-Mello | 603598 | 2474267 |
| PICAW0016926 | carrière | carrière de Saint Vaast | public | précis | Saint-Vaast-lès-Mello | 604557 | 2474618 |
| PIC0000360CS | carrière | Petit bois | public | précis | Saint-Vaast-lès-Mello | 604000 | 2476000 |
| PIC0000361CS | carrière | Magenta | public | précis | Saint-Vaast-lès-Mello | 605000 | 2474000 |
| PIC0000371CS | carrière | carrière "x" | public | précis | Saint-Vaast-lès-Mello | 604277 | 2475047 |
| PICAW0016687 | carrière | carrière 1 | public | précis | Salency | 651091 | 2511980 |
| PICAW0016688 | carrière | carrière 2 | public | précis | Salency | 651615 | 2511542 |

Inventaire des cavités souterraines hors mines du département de l'Oise

| | | | | | | | |
|--------------|-------------|------------------------|--------------|----------|-----------|--------|---------|
| PICAW0016689 | carrière | carrière 3 | public | précis | Salency | 651644 | 2511537 |
| PICAW0016690 | carrière | carrière 4 | public | précis | Salency | 651634 | 2511546 |
| PICAW0016691 | carrière | carrière 5 | public | précis | Salency | 651544 | 2511443 |
| PICAW0016692 | carrière | carrière 6 | public | précis | Salency | 651654 | 2511743 |
| PICAW0016693 | carrière | carrière 7 | public | précis | Salency | 651652 | 2511753 |
| PICAW0016694 | carrière | carrière 8 | public | précis | Salency | 651680 | 2511747 |
| PICAW0016695 | carrière | carrière 9 | public | précis | Salency | 651696 | 2511781 |
| PICAW0016696 | carrière | carrière 10 | public | précis | Salency | 651700 | 2511800 |
| PICAW0016698 | carrière | carrière 11 | public | précis | Salency | 650984 | 2510522 |
| PICAW0016700 | carrière | carrière 13 | public | précis | Salency | 649883 | 2509938 |
| PICAW0016701 | carrière | carrière 14 | public | précis | Salency | 649884 | 2509969 |
| PIC0000362CS | carrière | Dominois | public | précis | Salency | 652000 | 2510500 |
| PIC0000363CS | carrière | Mont de Salency | public | précis | Salency | 651000 | 2512000 |
| PICAW0016157 | carrière | proximité ferme Wallon | public | précis | Sarcus | 567769 | 2519299 |
| PICAW0016158 | carrière | bois des Fosses | public | approché | Savignies | 571774 | 2497120 |
| PIC0000364CS | carrière | Bois des fosses | public | précis | Savignies | 572000 | 2497000 |
| PICAW0016159 | carrière | la tour du Bray | public | approché | Senantes | 562480 | 2495907 |
| PICAW0016168 | carrière | place de Creil | confidentiel | précis | Senlis | | |
| PICAW0016170 | carrière | rue de la Contrescar | confidentiel | précis | Senlis | | |
| PICAW0016171 | carrière | place de Gérard Nerv | confidentiel | précis | Senlis | | |
| PICAW0016172 | carrière | rue de Beauvais | confidentiel | précis | Senlis | | |
| PICAW0016175 | carrière | rue aux Prêtres | confidentiel | précis | Senlis | | |
| PICAW0016176 | carrière | rue de la montagne | confidentiel | précis | Senlis | | |
| PICAW0016177 | carrière | place Henri IV | confidentiel | précis | Senlis | | |
| PICAW0016178 | carrière | rue vieille de Paris | confidentiel | précis | Senlis | | |
| PICAW0016179 | carrière | rue du Haubergier | confidentiel | précis | Senlis | | |
| PICAW0016180 | carrière | rue de l'apport au p. | confidentiel | précis | Senlis | | |
| PICAW0016181 | carrière | rue du Chatel | confidentiel | précis | Senlis | | |
| PICAW0016182 | carrière | rue Sainte Geneviève | confidentiel | précis | Senlis | | |
| PICAW0016184 | carrière | rue Sainte Prothaise | confidentiel | précis | Senlis | | |
| PICAW0016185 | carrière | place de la halle | confidentiel | précis | Senlis | | |
| PICAW0016188 | carrière | place Saint Frambour | confidentiel | précis | Senlis | | |
| PICAW0016189 | carrière | cours thore Montmore | confidentiel | précis | Senlis | | |
| PICAW0016190 | indéterminé | église Saint Pierre | confidentiel | précis | Senlis | | |
| PICAW0016198 | cave | église Saint Pierre | confidentiel | précis | Senlis | | |
| PICAW0016203 | carrière | place Lavarande | confidentiel | précis | Senlis | | |

Inventaire des cavités souterraines hors mines du département de l'Oise

| | | | | | | | |
|--------------|---------------|---------------------------|--------------|--------|--------|--------|---------|
| PICAW0016204 | indéterminé | 16, rue de Beauvais | confidentiel | précis | Senlis | | |
| PICAW0016205 | indéterminé | rue du puits Tiphain | confidentiel | précis | Senlis | | |
| PICAW0016206 | indéterminé | 21, rue Saint Genevi | confidentiel | précis | Senlis | | |
| PICAW0016207 | indéterminé | rue Saint Pierre | confidentiel | précis | Senlis | | |
| PICAW0016210 | indéterminé | rue Bellon | confidentiel | précis | Senlis | | |
| PICAW0016215 | ouvrage civil | cavité 1 | confidentiel | précis | Senlis | | |
| PICAW0016227 | ouvrage civil | rue Saint Pérvy | confidentiel | précis | Senlis | | |
| PICAW0016228 | ouvrage civil | Musée | confidentiel | précis | Senlis | | |
| PICAW0016229 | ouvrage civil | rue du chat Haret | confidentiel | précis | Senlis | | |
| PICAW0016231 | ouvrage civil | rue du villevvert | confidentiel | précis | Senlis | | |
| PICAW0014870 | indéterminé | Queue de la brosse | public | précis | Senlis | 617539 | 2470875 |
| PICAW0016160 | carrière | Ouest de la Ville - Champ | public | précis | Senlis | 617030 | 2468524 |
| PICAW0016161 | carrière | place de la Gatelièr | public | précis | Senlis | 617101 | 2467660 |
| PICAW0016162 | carrière | Ecole du val d'aunet | public | précis | Senlis | 617421 | 2467711 |
| PICAW0016163 | carrière | route d'Aumont | public | précis | Senlis | 617471 | 2468487 |
| PICAW0016164 | carrière | la fontaine des arènes | public | précis | Senlis | 617477 | 2467319 |
| PICAW0016165 | carrière | La fontaine des prés | public | précis | Senlis | 617485 | 2468366 |
| PICAW0016166 | carrière | les Closeaux | public | précis | Senlis | 617545 | 2466855 |
| PICAW0016167 | carrière | clos de la santé | public | précis | Senlis | 617586 | 2468175 |
| PICAW0016169 | carrière | impasse du Tombray | public | précis | Senlis | 617684 | 2468526 |
| PICAW0016173 | carrière | ruelle St Tron | public | précis | Senlis | 617774 | 2468425 |
| PICAW0016174 | carrière | rue Quemiset | public | précis | Senlis | 617829 | 2467175 |
| PICAW0016183 | carrière | clos de Villevert | public | précis | Senlis | 618109 | 2468427 |
| PICAW0016186 | carrière | château royal | public | précis | Senlis | 618142 | 2467769 |
| PICAW0016187 | carrière | rue de la République | public | précis | Senlis | 618181 | 2467318 |
| PICAW0016191 | carrière | rue Thomas Couture | public | précis | Senlis | 618400 | 2467925 |
| PICAW0016192 | carrière | rue des Jardiniers | public | précis | Senlis | 618410 | 2466929 |
| PICAW0016193 | carrière | Marechal Joffre | public | précis | Senlis | 618547 | 2467828 |
| PICAW0016194 | carrière | Avenue de Beauval | public | précis | Senlis | 618853 | 2467970 |
| PICAW0016195 | carrière | Notre Dame de bon se | public | précis | Senlis | 619000 | 2468500 |
| PICAW0016197 | cave | 21 rue de la Poterne | public | précis | Senlis | 618240 | 2467327 |
| PICAW0016199 | indéterminé | place des Arènes | public | précis | Senlis | 617590 | 2467591 |
| PICAW0016200 | indéterminé | Avenue du pré l'Eveq | public | précis | Senlis | 617212 | 2467765 |
| PICAW0016201 | indéterminé | avenue de Creil | public | précis | Senlis | 617237 | 2467907 |
| PICAW0016202 | indéterminé | Avenue de Chantilly | public | précis | Senlis | 617280 | 2467571 |
| PICAW0016208 | indéterminé | rempart Bellevue | public | précis | Senlis | 618226 | 2467199 |

Inventaire des cavités souterraines hors mines du département de l'Oise

| | | | | | | | |
|--------------|---------------|---|--------|----------|--------|--------|---------|
| PICAW0016209 | indéterminé | rue de Meaux | public | précis | Senlis | 618241 | 2467395 |
| PICAW0016211 | indéterminé | rue du moulin rieu | public | approché | Senlis | 618511 | 2468302 |
| PICAW0016212 | indéterminé | Avenue compiègne | public | précis | Senlis | 618775 | 2468361 |
| PICAW0016213 | indéterminé | 11, rue Beauval | public | précis | Senlis | 618946 | 2467919 |
| PICAW0016214 | ouvrage civil | Saint Rieul station 1 | public | précis | Senlis | 618146 | 2467943 |
| PICAW0016216 | ouvrage civil | cavité 2 | public | précis | Senlis | 618566 | 2468624 |
| PICAW0016217 | ouvrage civil | La gateliere | public | précis | Senlis | 616650 | 2467388 |
| PICAW0016218 | ouvrage civil | Ferme des alouettes | public | précis | Senlis | 617050 | 2469094 |
| PICAW0016219 | ouvrage civil | N327 ferme | public | précis | Senlis | 617105 | 2467413 |
| PICAW0016220 | ouvrage civil | maison forestière "la mue | public | précis | Senlis | 617365 | 2465391 |
| PICAW0016221 | ouvrage civil | avenue Bonséjour | public | précis | Senlis | 617446 | 2467806 |
| PICAW0016222 | ouvrage civil | cavité 3 | public | précis | Senlis | 617596 | 2468088 |
| PICAW0016223 | ouvrage civil | cavité 4 | public | précis | Senlis | 617636 | 2468464 |
| PICAW0016224 | ouvrage civil | Maison forestière | public | précis | Senlis | 617636 | 2471667 |
| PICAW0016225 | ouvrage civil | place de Creil | public | précis | Senlis | 617655 | 2467640 |
| PICAW0016226 | ouvrage civil | puits 1 | public | précis | Senlis | 617786 | 2468454 |
| PICAW0016230 | ouvrage civil | haut de Villevert | public | précis | Senlis | 618142 | 2468472 |
| PICAW0016232 | ouvrage civil | puit 2 | public | précis | Senlis | 618176 | 2468338 |
| PICAW0016233 | ouvrage civil | AEP COMM. STATION N2 | public | précis | Senlis | 618186 | 2467983 |
| PICAW0016234 | ouvrage civil | puit 3 | public | précis | Senlis | 618431 | 2466907 |
| PICAW0016235 | ouvrage civil | Puits N32 avenue Foch | public | précis | Senlis | 618651 | 2468003 |
| PICAW0016236 | ouvrage civil | Cercle hippique | public | précis | Senlis | 618847 | 2468694 |
| PICAW0016237 | ouvrage civil | PN 23 | public | précis | Senlis | 618993 | 2467694 |
| PICAW0016238 | ouvrage civil | puit 4 | public | précis | Senlis | 619213 | 2468214 |
| PICAW0016239 | ouvrage civil | rue de villemetrie | public | précis | Senlis | 619757 | 2466622 |
| PICAW0016240 | ouvrage civil | puit 5 | public | précis | Senlis | 619917 | 2466361 |
| PICAW0016241 | ouvrage civil | Chateau de la victoire 1 | public | précis | Senlis | 620288 | 2466141 |
| PICAW0016242 | ouvrage civil | Chateau de la victoire 2 | public | précis | Senlis | 620338 | 2466151 |
| PICAW0016243 | ouvrage civil | Chateau de la victoire 3 | public | précis | Senlis | 620368 | 2466281 |
| PICAW0016972 | cave | Cave du Vermandois, place du parvis | public | précis | Senlis | 618125 | 2467715 |
| PICAW0016973 | cave | Cave du jardin de l'eveche, Rue aux Flageards | public | précis | Senlis | 618231 | 2467729 |
| PICAW0016974 | cave | 4 impasse courtillet | public | précis | Senlis | 618079 | 2467555 |
| PICAW0016975 | cave | 15 rue de la Tonnellerie | public | précis | Senlis | 618124 | 2467584 |
| PIC0000365CS | carrière | | public | précis | Senlis | 619454 | 2468270 |
| PIC0000366CS | carrière | | public | précis | Senlis | 618549 | 2468763 |
| PIC0000367CS | carrière | | public | précis | Senlis | 618648 | 2468964 |

Inventaire des cavités souterraines hors mines du département de l'Oise

| | | | | | | | |
|--------------|---------------|-------------------------------------|--------|----------|---------------|--------|---------|
| PIC0000368CS | carrière | | public | précis | Senlis | 616948 | 2468649 |
| PIC0000369CS | carrière | | public | précis | Senlis | 616845 | 2469048 |
| PIC0000370CS | carrière | Le valotru | public | précis | Senlis | 617000 | 2468500 |
| PIC0000461CS | carrière | Notre Dame de Bon Secours | public | précis | Senlis | 619000 | 2468500 |
| PIC0000523CS | carrière | Chaussée de la victoire | public | précis | Senlis | 620000 | 2466000 |
| PICAW0016244 | carrière | les Carrières | public | précis | Serans | 563623 | 2463833 |
| PICAW0016245 | ouvrage civil | 2, avenue de l'Eglise | public | précis | Serans | 563187 | 2465610 |
| PICAW0016805 | carrière | Champignonniere | public | précis | Serans | 563832 | 2464252 |
| PIC0000348CS | carrière | | public | précis | Serans | 563727 | 2464075 |
| PIC0000349CS | carrière | Sur les carrières | public | précis | Serans | 564000 | 2464000 |
| PICAW0016246 | carrière | le Bois Raban | public | approché | Sérifontaine | 559675 | 2484678 |
| PICAW0016945 | ouvrage civil | Champignolles | public | précis | Sérifontaine | 561470 | 2485748 |
| PICAW0016584 | carrière | VC n°6 entre la vignette et catigny | public | précis | Sermaize | 644289 | 2513956 |
| PIC0000474CS | carrière | Sermaize | public | précis | Sermaize | 645000 | 2514000 |
| PICAW0016247 | carrière | Près de Séry | public | précis | Séry-Magneval | 637470 | 2473235 |
| PICAW0016948 | indéterminé | Grotte du Sery-Magneval | public | précis | Séry-Magneval | 637729 | 2473492 |
| PICAW0016572 | carrière | chemin du tour de ville | public | précis | Solente | 639119 | 2522439 |
| PICAW0016249 | carrière | carrière 1 | public | précis | Sommereux | 575609 | 2520268 |
| PICAW0016250 | carrière | bois de Limermont | public | précis | Songeon | 564958 | 2508301 |
| PICAW0016251 | indéterminé | 20, rue du mal de Boufflers | public | précis | Songeon | 565124 | 2505880 |
| PIC0000350CS | carrière | Les rouges rues | public | précis | Songeon | 564959 | 2507300 |
| PIC0000512CS | carrière | Bois de limermont | public | précis | Songeon | 564958 | 2508301 |
| PICAW0016252 | carrière | Parcelle B137 "les Longues Raies" | public | précis | Sully | 558350 | 2506040 |
| PICAW0016253 | carrière | Parcelle B138 "les Longues Raies" | public | précis | Sully | 558368 | 2505990 |
| PICAW0016254 | carrière | les Treize Mines | public | précis | Thérines | 567460 | 2513800 |
| PIC0000352CS | carrière | Le fiéivot | public | précis | Thérines | 568462 | 2512307 |
| PICAW0016930 | carrière | carrière 1 | public | précis | Thiescourt | 638785 | 2506003 |
| PICAW0017400 | indéterminé | cavité a | public | précis | Thiescourt | 638945 | 2506317 |
| PICAW0017401 | carrière | cavité b | public | précis | Thiescourt | 638957 | 2506491 |
| PIC0000355CS | carrière | Montagne St Aubin | public | précis | Thiescourt | 639000 | 2506000 |
| PICAW0016256 | carrière | Lieu dit La Mine | public | précis | Thiverny | 606020 | 2472366 |
| PICAW0016258 | carrière | champignonnière | public | précis | Thiverny | 606780 | 2472106 |
| PICAW0016259 | carrière | Section B1 | public | approché | Thiverny | 606985 | 2472343 |
| PICAW0016260 | carrière | Le cimetièrè | public | précis | Thiverny | 607212 | 2471966 |
| PICAW0016261 | carrière | Les carrières | public | précis | Thiverny | 607287 | 2471841 |
| PICAW0016262 | indéterminé | affaissement | public | approché | Thiverny | 607066 | 2472102 |

Inventaire des cavités souterraines hors mines du département de l'Oise

| | | | | | | | |
|--------------|---------------|--------------------------------|--------|----------|-----------------|--------|---------|
| PICAW0016263 | indéterminé | cavité 1 | public | précis | Thiverny | 607084 | 2472189 |
| PICAW0016814 | carrière | champignonnière 1 | public | précis | Thiverny | 606034 | 2472237 |
| PIC0000356CS | carrière | | public | précis | Thiverny | 606506 | 2472063 |
| PIC0000357CS | carrière | | public | précis | Thiverny | 606704 | 2472265 |
| PIC0000358CS | carrière | | public | précis | Thiverny | 607410 | 2471771 |
| PICAW0016265 | carrière | carrière de grivet | public | précis | Thury-en-Valois | 650395 | 2461217 |
| PICAW0016950 | ouvrage civil | Hameau de tilloy | public | approché | Tillé | 584936 | 2495854 |
| PICAW0016266 | carrière | les trente Arpents | public | précis | Tourly | 571698 | 2468352 |
| PIC0000525CS | carrière | | public | précis | Tourly | 571698 | 2468352 |
| PICAW0016918 | carrière | carrière de la maison du garde | public | précis | Tracy-le-Mont | 649043 | 2496713 |
| PICAW0016919 | carrière | carrière 1 | public | précis | Tracy-le-Mont | 648738 | 2497305 |
| PIC0000346CS | carrière | | public | précis | Tracy-le-Mont | 649452 | 2496562 |
| PIC0000335CS | carrière | Bimont | public | précis | Tracy-le-Val | 650000 | 2499000 |
| PICAW0016267 | cave | 18, grande rue | public | précis | Tricot | 617985 | 2507253 |
| PICAW0016268 | cave | 16, grande rue | public | approché | Tricot | 617987 | 2507267 |
| PICAW0016269 | cave | 23, grande rue | public | approché | Tricot | 618016 | 2507269 |
| PICAW0016270 | cave | 9, rue Saint-Antoine | public | approché | Tricot | 618032 | 2507019 |
| PICAW0016271 | cave | 11, rue Louis Hennon | public | précis | Tricot | 618102 | 2507293 |
| PICAW0016272 | cave | 13, rue Louis Hennon | public | précis | Tricot | 618114 | 2507300 |
| PICAW0016273 | cave | 15, rue Louis Hennon | public | précis | Tricot | 618140 | 2507312 |
| PICAW0016274 | cave | 17, rue Louis Hennon | public | précis | Tricot | 618152 | 2507321 |
| PICAW0016275 | cave | 19, rue Louis Hennon | public | précis | Tricot | 618165 | 2507327 |
| PICAW0016276 | cave | 21, rue Louis Hennon | public | précis | Tricot | 618179 | 2507338 |
| PICAW0016277 | cave | 40, grande rue | public | précis | Tricot | 618189 | 2507107 |
| PICAW0016278 | cave | 23, rue Louis Hennon | public | précis | Tricot | 618192 | 2507347 |
| PICAW0016279 | cave | 42, grande rue | public | précis | Tricot | 618192 | 2507101 |
| PICAW0016280 | cave | 44, grande rue | public | précis | Tricot | 618196 | 2507096 |
| PICAW0016281 | cave | 35, grande rue | public | précis | Tricot | 618197 | 2507128 |
| PICAW0016282 | cave | 25, rue Louis Hennon | public | précis | Tricot | 618207 | 2507362 |
| PICAW0016283 | cave | 37, grande rue | public | précis | Tricot | 618209 | 2507116 |
| PICAW0016284 | cave | 50, grande rue | public | précis | Tricot | 618215 | 2507071 |
| PICAW0016285 | cave | 12, rue Louis Hennon | public | précis | Tricot | 618225 | 2507346 |
| PICAW0016286 | cave | 14, rue Louis Hennon | public | précis | Tricot | 618237 | 2507356 |
| PICAW0016287 | cave | 43, grande rue | public | précis | Tricot | 618239 | 2507076 |
| PICAW0016288 | cave | 1, rue du petit Priez | public | précis | Tricot | 618255 | 2507214 |
| PICAW0016289 | cave | 49, grande rue | public | précis | Tricot | 618262 | 2507043 |

Inventaire des cavités souterraines hors mines du département de l'Oise

| | | | | | | | |
|--------------|------|--------------------------|--------|--------|--------|--------|---------|
| PICAW0016290 | cave | 74, grande rue | public | précis | Tricot | 618265 | 2506847 |
| PICAW0016291 | cave | 3, rue du petit Priez | public | précis | Tricot | 618266 | 2507213 |
| PICAW0016292 | cave | 1, rue verte | public | précis | Tricot | 618276 | 2507032 |
| PICAW0016293 | cave | 5, rue du petit Priez | public | précis | Tricot | 618277 | 2507215 |
| PICAW0016294 | cave | 7, rue du petit Priez | public | précis | Tricot | 618291 | 2507218 |
| PICAW0016295 | cave | 4, rue du petit Priez | public | précis | Tricot | 618294 | 2507202 |
| PICAW0016296 | cave | 3, rue verte | public | précis | Tricot | 618297 | 2507050 |
| PICAW0016297 | cave | 9, rue du petit Priez | public | précis | Tricot | 618300 | 2507219 |
| PICAW0016298 | cave | 18, rue Louis Hennon | public | précis | Tricot | 618302 | 2507429 |
| PICAW0016299 | cave | 53, grande rue | public | précis | Tricot | 618305 | 2506986 |
| PICAW0016300 | cave | 3, place du petit Priez | public | précis | Tricot | 618306 | 2507223 |
| PICAW0016301 | cave | 6, rue du petit Priez | public | précis | Tricot | 618306 | 2507205 |
| PICAW0016302 | cave | 20, rue Louis Hennon | public | précis | Tricot | 618313 | 2507446 |
| PICAW0016303 | cave | Place du petit Priez | public | précis | Tricot | 618320 | 2507255 |
| PICAW0016304 | cave | 8, rue du petit Priez | public | précis | Tricot | 618320 | 2507214 |
| PICAW0016305 | cave | 22, rue Louis Hennon | public | précis | Tricot | 618321 | 2507456 |
| PICAW0016306 | cave | 5, rue verte | public | précis | Tricot | 618322 | 2507073 |
| PICAW0016307 | cave | 55, grande rue | public | précis | Tricot | 618323 | 2506969 |
| PICAW0016308 | cave | 24, rue Louis Hennon | public | précis | Tricot | 618330 | 2507469 |
| PICAW0016309 | cave | Rue Brûlée | public | précis | Tricot | 618331 | 2507533 |
| PICAW0016310 | cave | 7, rue verte | public | précis | Tricot | 618331 | 2507080 |
| PICAW0016311 | cave | 57, grande rue | public | précis | Tricot | 618332 | 2506957 |
| PICAW0016312 | cave | Place du petit Priez | public | précis | Tricot | 618332 | 2507251 |
| PICAW0016313 | cave | 9, rue verte | public | précis | Tricot | 618337 | 2507085 |
| PICAW0016314 | cave | 24 bis, rue Louis Hennon | public | précis | Tricot | 618338 | 2507480 |
| PICAW0016315 | cave | 39, rue Louis Hennon | public | précis | Tricot | 618339 | 2507524 |
| PICAW0016316 | cave | 61, grande rue | public | précis | Tricot | 618343 | 2506938 |
| PICAW0016317 | cave | 63, grande rue | public | précis | Tricot | 618345 | 2506930 |
| PICAW0016318 | cave | 8, place du petit Priez | public | précis | Tricot | 618347 | 2507249 |
| PICAW0016319 | cave | 26, rue Louis Hennon | public | précis | Tricot | 618347 | 2507492 |
| PICAW0016320 | cave | 11, rue verte | public | précis | Tricot | 618349 | 2507098 |
| PICAW0016321 | cave | 28, rue Louis Hennon | public | précis | Tricot | 618353 | 2507501 |
| PICAW0016322 | cave | 4, rue verte | public | précis | Tricot | 618358 | 2507073 |
| PICAW0016323 | cave | 30, rue Louis Hennon | public | précis | Tricot | 618359 | 2507510 |
| PICAW0016325 | cave | 6, rue verte | public | précis | Tricot | 618361 | 2507077 |
| PICAW0016326 | cave | 67, grande rue | public | précis | Tricot | 618362 | 2506894 |

Inventaire des cavités souterraines hors mines du département de l'Oise

| | | | | | | | |
|--------------|------|--------------------------------------|--------|--------|--------|--------|---------|
| PICAW0016327 | cave | 13, rue verte | public | précis | Tricot | 618363 | 2507113 |
| PICAW0016328 | cave | 32, rue Louis Hennon | public | précis | Tricot | 618366 | 2507521 |
| PICAW0016329 | cave | 15, rue verte | public | précis | Tricot | 618369 | 2507120 |
| PICAW0016330 | cave | 10, rue verte | public | précis | Tricot | 618374 | 2507092 |
| PICAW0016331 | cave | 10 bis, rue verte | public | précis | Tricot | 618383 | 2507103 |
| PICAW0016332 | cave | 45, rue Louis Hennon | public | précis | Tricot | 618384 | 2507667 |
| PICAW0016333 | cave | 12, rue verte | public | précis | Tricot | 618389 | 2507115 |
| PICAW0016334 | cave | 19, rue verte | public | précis | Tricot | 618389 | 2507160 |
| PICAW0016335 | cave | 14, rue verte | public | précis | Tricot | 618391 | 2507121 |
| PICAW0016336 | cave | 23, rue verte | public | précis | Tricot | 618395 | 2507194 |
| PICAW0016337 | cave | 21, rue verte | public | précis | Tricot | 618396 | 2507179 |
| PICAW0016338 | cave | Chute de toit dans la deuxième cave. | public | précis | Tricot | 618400 | 2507222 |
| PICAW0016340 | cave | 29, rue verte | public | précis | Tricot | 618409 | 2507250 |
| PICAW0016341 | cave | 38, rue Louis Hennon | public | précis | Tricot | 618411 | 2507580 |
| PICAW0016342 | cave | 36, rue Louis Hennon | public | précis | Tricot | 618414 | 2507565 |
| PICAW0016343 | cave | 31, rue verte | public | précis | Tricot | 618416 | 2507266 |
| PICAW0016344 | cave | 33, rue verte | public | précis | Tricot | 618419 | 2507277 |
| PICAW0016345 | cave | 40, rue Louis Hennon | public | précis | Tricot | 618420 | 2507594 |
| PICAW0016346 | cave | 35, rue verte | public | précis | Tricot | 618420 | 2507284 |
| PICAW0016347 | cave | 37, rue verte | public | précis | Tricot | 618425 | 2507297 |
| PICAW0016348 | cave | 42, rue Louis Hennon | public | précis | Tricot | 618427 | 2507607 |
| PICAW0016349 | cave | 44, rue Louis Hennon | public | précis | Tricot | 618429 | 2507616 |
| PICAW0016350 | cave | 39, rue verte | public | précis | Tricot | 618433 | 2507321 |
| PICAW0016351 | cave | 41, rue verte | public | précis | Tricot | 618435 | 2507330 |
| PICAW0016352 | cave | 43, rue verte | public | précis | Tricot | 618440 | 2507348 |
| PICAW0016353 | cave | 43 bis, rue verte | public | précis | Tricot | 618448 | 2507368 |
| PICAW0016354 | cave | 53, rue verte | public | précis | Tricot | 618456 | 2507424 |
| PICAW0016355 | cave | 56, rue verte | public | précis | Tricot | 618480 | 2507381 |
| PICAW0016356 | cave | 57, rue verte | public | précis | Tricot | 618482 | 2507479 |
| PICAW0016357 | cave | 58, rue verte | public | précis | Tricot | 618485 | 2507396 |
| PICAW0016358 | cave | 59, rue verte | public | précis | Tricot | 618485 | 2507487 |
| PICAW0016359 | cave | 61, rue verte | public | précis | Tricot | 618493 | 2507500 |
| PICAW0016360 | cave | Chute de toit supposée dans la cave | public | précis | Tricot | 618496 | 2507507 |
| PICAW0016361 | cave | 66, rue verte | public | précis | Tricot | 618502 | 2507462 |
| PICAW0016362 | cave | 65, rue verte | public | précis | Tricot | 618503 | 2507515 |
| PICAW0016363 | cave | 68, rue verte | public | précis | Tricot | 618506 | 2507470 |

Inventaire des cavités souterraines hors mines du département de l'Oise

| | | | | | | | |
|--------------|-------------|---------------|--------|----------|--------|--------|---------|
| PICAW0016364 | cave | 67, rue verte | public | précis | Tricot | 618523 | 2507552 |
| PICAW0016365 | cave | 78, rue verte | public | précis | Tricot | 618535 | 2507525 |
| PICAW0016366 | cave | 82, rue verte | public | précis | Tricot | 618559 | 2507526 |
| PICAW0016367 | cave | 87, rue verte | public | précis | Tricot | 618560 | 2507699 |
| PICAW0016368 | cave | 81, rue verte | public | précis | Tricot | 618566 | 2507666 |
| PICAW0016369 | cave | 85, rue verte | public | précis | Tricot | 618567 | 2507685 |
| PICAW0016370 | cave | 77, rue verte | public | précis | Tricot | 618568 | 2507643 |
| PICAW0016371 | cave | 83, rue verte | public | précis | Tricot | 618570 | 2507676 |
| PICAW0016372 | indéterminé | cavité 1 | public | approché | Tricot | 616978 | 2508491 |
| PICAW0016373 | indéterminé | cavité 2 | public | approché | Tricot | 617419 | 2508333 |
| PICAW0016374 | indéterminé | ZP32 - 1 | public | précis | Tricot | 617781 | 2508659 |
| PICAW0016375 | indéterminé | ZP32 - 2 | public | précis | Tricot | 617783 | 2508681 |
| PICAW0016376 | indéterminé | Parcelle ZR3 | public | approché | Tricot | 617816 | 2507402 |
| PICAW0016377 | indéterminé | cavité 3 | public | précis | Tricot | 617890 | 2507399 |
| PICAW0016378 | indéterminé | cavité 4 | public | précis | Tricot | 617899 | 2507402 |
| PICAW0016379 | indéterminé | cavité 5 | public | précis | Tricot | 617918 | 2507374 |
| PICAW0016380 | indéterminé | cavité 6 | public | précis | Tricot | 617938 | 2507386 |
| PICAW0016381 | indéterminé | cavité 7 | public | précis | Tricot | 617970 | 2508143 |
| PICAW0016383 | indéterminé | cavité 8 | public | précis | Tricot | 617973 | 2508080 |
| PICAW0016384 | indéterminé | cavité 9 | public | précis | Tricot | 618000 | 2507220 |
| PICAW0016385 | indéterminé | cavité 10 | public | précis | Tricot | 618012 | 2507281 |
| PICAW0016386 | indéterminé | cavité 11 | public | précis | Tricot | 618015 | 2508118 |
| PICAW0016387 | indéterminé | cavité 12 | public | précis | Tricot | 618015 | 2507293 |
| PICAW0016388 | indéterminé | cavité 13 | public | précis | Tricot | 618017 | 2506985 |
| PICAW0016389 | indéterminé | cavité 14 | public | précis | Tricot | 618020 | 2507026 |
| PICAW0016390 | indéterminé | cavité 15 | public | précis | Tricot | 618025 | 2507284 |
| PICAW0016391 | indéterminé | cavité 16 | public | précis | Tricot | 618034 | 2507034 |
| PICAW0016392 | indéterminé | cavité 17 | public | précis | Tricot | 618198 | 2507372 |
| PICAW0016393 | indéterminé | cavité 18 | public | précis | Tricot | 618204 | 2507127 |
| PICAW0016394 | indéterminé | cavité 19 | public | précis | Tricot | 618248 | 2507073 |
| PICAW0016395 | indéterminé | cavité 20 | public | précis | Tricot | 618289 | 2506980 |
| PICAW0016396 | indéterminé | cavité 21 | public | précis | Tricot | 618298 | 2506998 |
| PICAW0016397 | indéterminé | cavité 22 | public | précis | Tricot | 618298 | 2507231 |
| PICAW0016398 | indéterminé | cavité 23 | public | précis | Tricot | 618314 | 2506834 |
| PICAW0016399 | indéterminé | cavité 24 | public | précis | Tricot | 618344 | 2507539 |
| PICAW0016400 | indéterminé | cavité 25 | public | précis | Tricot | 618346 | 2507260 |

Inventaire des cavités souterraines hors mines du département de l'Oise

| | | | | | | | |
|--------------|---------------|-------------------|--------|----------|--------|--------|---------|
| PICAW0016401 | indéterminé | RD938 | public | imprécis | Tricot | 618350 | 2506838 |
| PICAW0016402 | indéterminé | cavité 26 | public | précis | Tricot | 618355 | 2506881 |
| PICAW0016403 | indéterminé | cavité 27 | public | précis | Tricot | 618368 | 2507073 |
| PICAW0016405 | indéterminé | cavité 28 | public | précis | Tricot | 618369 | 2506894 |
| PICAW0016406 | indéterminé | cavité 29 | public | précis | Tricot | 618379 | 2507657 |
| PICAW0016407 | indéterminé | cavité 30 | public | précis | Tricot | 618385 | 2507174 |
| PICAW0016408 | indéterminé | cavité 31 | public | précis | Tricot | 618386 | 2507194 |
| PICAW0016409 | indéterminé | cavité 32 | public | précis | Tricot | 618387 | 2507540 |
| PICAW0016410 | indéterminé | cavité 33 | public | précis | Tricot | 618396 | 2507559 |
| PICAW0016411 | indéterminé | cavité 34 | public | précis | Tricot | 618396 | 2507548 |
| PICAW0016412 | indéterminé | 27 bis, rue verte | public | précis | Tricot | 618398 | 2507232 |
| PICAW0016413 | indéterminé | cavité 35 | public | précis | Tricot | 618402 | 2507540 |
| PICAW0016414 | indéterminé | cavité 36 | public | précis | Tricot | 618404 | 2507556 |
| PICAW0016415 | indéterminé | cavité 37 | public | précis | Tricot | 618413 | 2507545 |
| PICAW0016416 | indéterminé | cavité 38 | public | précis | Tricot | 618416 | 2507554 |
| PICAW0016417 | indéterminé | cavité 39 | public | précis | Tricot | 618432 | 2507632 |
| PICAW0016418 | indéterminé | cavité 40 | public | précis | Tricot | 618449 | 2507377 |
| PICAW0016419 | indéterminé | cavité 41 | public | précis | Tricot | 618482 | 2507415 |
| PICAW0016420 | indéterminé | cavité 42 | public | précis | Tricot | 618522 | 2507564 |
| PICAW0016421 | indéterminé | cavité 43 | public | précis | Tricot | 618566 | 2507674 |
| PICAW0016422 | indéterminé | 86, rue verte | public | précis | Tricot | 618584 | 2507601 |
| PICAW0016423 | indéterminé | ZR3 | public | précis | Tricot | 618747 | 2508506 |
| PICAW0016424 | indéterminé | ZR9 - 1 | public | précis | Tricot | 618869 | 2508067 |
| PICAW0016425 | indéterminé | ZR9 - 2 | public | précis | Tricot | 618876 | 2508080 |
| PICAW0016426 | indéterminé | ZS6 | public | précis | Tricot | 619124 | 2508907 |
| PICAW0016427 | indéterminé | ZS13 - 1 | public | précis | Tricot | 619233 | 2508608 |
| PICAW0016428 | indéterminé | ZS13 - 2 | public | précis | Tricot | 619233 | 2508553 |
| PICAW0016429 | indéterminé | ZS9 | public | précis | Tricot | 619387 | 2509159 |
| PICAW0016430 | indéterminé | ZS17 - 1 | public | précis | Tricot | 619402 | 2507994 |
| PICAW0016431 | indéterminé | ZS17 | public | précis | Tricot | 619454 | 2507973 |
| PICAW0016432 | indéterminé | Parcelle ZT5 | public | approché | Tricot | 619565 | 2506796 |
| PICAW0016433 | indéterminé | cavité 44 | public | approché | Tricot | 619602 | 2506932 |
| PICAW0016434 | indéterminé | ZT4 | public | précis | Tricot | 619672 | 2507104 |
| PICAW0016435 | ouv militaire | 83, grande rue | public | approché | Tricot | 618389 | 2506711 |
| PICAW0016436 | indéterminé | cavité 45 | public | précis | Tricot | 618059 | 2506996 |
| PICAW0016438 | indéterminé | cavité 46 | public | précis | Tricot | 618097 | 2507542 |

Inventaire des cavités souterraines hors mines du département de l'Oise

| | | | | | | | |
|--------------|---------------|--|--------|----------|--------------------|--------|---------|
| PICAW0016439 | indéterminé | cavité 47 | public | précis | Tricot | 618185 | 2507097 |
| PICAW0017395 | indéterminé | gauche de la d 981 en allant vers beauvais | public | précis | Trie-la-Ville | 564477 | 2476150 |
| PICAW0017396 | indéterminé | 13 rue de Noailles, ecole maternelle | public | précis | Trie-la-Ville | 564477 | 2475776 |
| PICAW0016440 | carrière | ruelle du Tour de ville RN 1 nord | public | précis | Troissereux | 578787 | 2498338 |
| PICAW0016441 | carrière | les Cardonnettes | public | approché | Troissereux | 578781 | 2500862 |
| PICAW0016442 | carrière | les Grands Larris | public | approché | Troissereux | 580251 | 2498134 |
| PICAW0016951 | ouvrage civil | Chemin de St Maurice | public | approché | Troissereux | 579204 | 2498399 |
| PICAW0016443 | indéterminé | cavité 1 | public | approché | Troussencourt | 592932 | 2512488 |
| PICAW0016444 | indéterminé | cavité 2 | public | approché | Troussencourt | 592978 | 2511871 |
| PICAW0016445 | indéterminé | cavité 3 | public | précis | Troussencourt | 593054 | 2511587 |
| PICAW0016446 | indéterminé | cavité 4 | public | approché | Troussencourt | 593627 | 2511707 |
| PICAW0016448 | indéterminé | cavité 5 | public | précis | Troussencourt | 593778 | 2512837 |
| PICAW0016449 | indéterminé | cavité 6 | public | approché | Troussencourt | 593907 | 2511712 |
| PICAW0016450 | indéterminé | cavité 7 | public | approché | Troussencourt | 593997 | 2511683 |
| PICAW0016451 | indéterminé | cavité 8 | public | approché | Troussencourt | 594012 | 2511797 |
| PICAW0016452 | indéterminé | cavité 9 | public | précis | Troussencourt | 594307 | 2512069 |
| PICAW0016453 | indéterminé | cavité 10 | public | précis | Troussencourt | 594390 | 2511459 |
| PICAW0016454 | indéterminé | place de l'église | public | approché | Trumilly | 633853 | 2471716 |
| PICAW0016455 | carrière | cavité 1 | public | approché | Ully-Saint-Georges | 595950 | 2475390 |
| PICAW0016456 | ouvrage civil | Le Bois du Lombril | public | précis | Varesnes | 654106 | 2508119 |
| PICAW0016457 | carrière | cavité 1 | public | précis | Varinfroy | 652102 | 2454953 |
| PICAW0016458 | carrière | la terre aux gueux | public | précis | Varinfroy | 652458 | 2454764 |
| PICAW0016459 | indéterminé | 9. rue Principale | public | approché | Varinfroy | 651693 | 2456063 |
| PICAW0017397 | indéterminé | cavité a | public | précis | Varinfroy | 651641 | 2455844 |
| PICAW0016460 | carrière | cavité 1 | public | précis | Vauciennes | 649694 | 2470025 |
| PIC0000338CS | carrière | | public | précis | Vauciennes | 648663 | 2471423 |
| PICAW0016463 | indéterminé | cavité 2 | public | précis | Vaumoise | 646670 | 2470810 |
| PIC0000340CS | carrière | | public | précis | Vaumoise | 647354 | 2472313 |
| PICAW0016464 | carrière | cavité 1 | public | précis | Velennes | 589143 | 2497329 |
| PICAW0017357 | indéterminé | 38 grande rue | public | précis | Velennes | 588720 | 2497255 |
| PICAW0017398 | indéterminé | cavité b | public | précis | Velennes | 588869 | 2497371 |
| PICAW0016465 | carrière | marnière 1 | public | approché | Vendeuil-Caply | 595439 | 2512932 |
| PICAW0016466 | carrière | marnière 2 | public | précis | Vendeuil-Caply | 595947 | 2513032 |
| PICAW0016467 | indéterminé | marnière 3 | public | précis | Vendeuil-Caply | 596586 | 2512877 |
| PICAW0016468 | carrière | marnière 4 | public | précis | Vendeuil-Caply | 597259 | 2512131 |
| PICAW0016469 | carrière | marnière 5 | public | approché | Vendeuil-Caply | 597315 | 2512528 |

Inventaire des cavités souterraines hors mines du département de l'Oise

| | | | | | | | |
|--------------|---------------|--|--------|----------|------------------------|--------|---------|
| PICAW0016470 | carrière | marnière 6 | public | approché | Vendeuil-Caply | 597319 | 2512118 |
| PICAW0016471 | carrière | marnière 7 | public | précis | Vendeuil-Caply | 597426 | 2512459 |
| PICAW0016473 | carrière | marnière 8 | public | approché | Vendeuil-Caply | 597471 | 2512414 |
| PICAW0016475 | carrière | marnière 9 | public | approché | Vendeuil-Caply | 597488 | 2512176 |
| PICAW0016476 | carrière | marnière 10 | public | approché | Vendeuil-Caply | 597492 | 2512079 |
| PICAW0016477 | carrière | marnière 11 | public | approché | Vendeuil-Caply | 597577 | 2512137 |
| PICAW0016478 | carrière | marnière 12 | public | approché | Vendeuil-Caply | 597625 | 2512168 |
| PICAW0016480 | carrière | marnière 13 | public | approché | Vendeuil-Caply | 597905 | 2512291 |
| PICAW0016481 | carrière | marnière 14 | public | approché | Vendeuil-Caply | 597993 | 2512281 |
| PICAW0016482 | carrière | marnière 15 | public | précis | Vendeuil-Caply | 598121 | 2512370 |
| PICAW0016483 | carrière | marnière | public | approché | Vendeuil-Caply | 598210 | 2512438 |
| PICAW0016484 | cave | 74 rue de Beauvais | public | approché | Vendeuil-Caply | 596326 | 2511777 |
| PICAW0016485 | cave | 6 rue Paul Boulanger | public | précis | Vendeuil-Caply | 596437 | 2512040 |
| PICAW0016486 | cave | 4 rue Paul Boulanger | public | précis | Vendeuil-Caply | 596458 | 2512031 |
| PICAW0016487 | cave | 2 rue Paul Boulanger | public | précis | Vendeuil-Caply | 596466 | 2512022 |
| PICAW0016488 | cave | Parc d'Activités du Bois de Plaisance - 1ère phase | public | précis | Venette | 631769 | 2490550 |
| PICAW0016684 | indéterminé | château de venette | public | précis | Venette | 633852 | 2491323 |
| PICAW0017316 | carrière | carrière "a" | public | précis | Venette | 632921 | 2490846 |
| PIC0000342CS | carrière | | public | précis | Venette | 633575 | 2491421 |
| PICAW0016982 | carrière | C. de Raray | public | précis | Verberie | 627872 | 2476716 |
| PIC0000380CS | carrière | Verberie | public | précis | Verberie | 629000 | 2479000 |
| PICAW0016490 | carrière | Guehengnies 1 | public | approché | Verderel-lès-Sauqueuse | 580137 | 2501302 |
| PICAW0016491 | carrière | Guehengnies 2 | public | précis | Verderel-lès-Sauqueuse | 581038 | 2500713 |
| PICAW0016678 | indéterminé | croix jamard | public | précis | Verderonne | 611652 | 2481680 |
| PICAW0016679 | cave | rue de l'église | public | précis | Verderonne | 611749 | 2481295 |
| PICAW0016680 | ouvrage civil | fosse wallon | public | précis | Verderonne | 612364 | 2481211 |
| PICAW0016681 | ouvrage civil | lotissement de rhône | public | précis | Verderonne | 611543 | 2481556 |
| PICAW0016683 | cave | rue du château | public | précis | Verderonne | 611330 | 2481448 |
| PICAW0016493 | carrière | Le Tremblay | public | approché | Verneuil-en-Halatte | 611949 | 2474608 |
| PICAW0016494 | carrière | rue de verdun | public | précis | Verneuil-en-Halatte | 613656 | 2475177 |
| PICAW0016495 | carrière | les Grouettes, Mont la ville | public | précis | Verneuil-en-Halatte | 613997 | 2474588 |
| PICAW0016496 | carrière | Fonds-de-vaillon "petite" | public | précis | Verneuil-en-Halatte | 614390 | 2474383 |
| PICAW0016497 | carrière | Fond de Vaillon - Site C | public | précis | Verneuil-en-Halatte | 614619 | 2474290 |
| PICAW0016498 | carrière | Château en ruine, Fond de Vaillon - Site D | public | précis | Verneuil-en-Halatte | 615139 | 2473667 |
| PICAW0016499 | carrière | Fond de Vaillon - Site E | public | précis | Verneuil-en-Halatte | 615231 | 2473608 |
| PICAW0016500 | indéterminé | carrière Mont Laville | public | précis | Verneuil-en-Halatte | 613965 | 2474416 |

Inventaire des cavités souterraines hors mines du département de l'Oise

| | | | | | | | |
|--------------|---------------|--------------------------------------|--------|----------|-------------------------|--------|---------|
| PICAW0016993 | carrière | C.de sable | public | précis | Verneuil-en-Halatte | 613567 | 2474977 |
| PICAW0016994 | carrière | Carrière de Mont-la-Ville n°2 | public | précis | Verneuil-en-Halatte | 615130 | 2473735 |
| PICAW0016995 | carrière | C. Mesrine - entrée 1 | public | précis | Verneuil-en-Halatte | 615157 | 2473678 |
| PICAW0017003 | carrière | C. Mesrine - entrée 2 | public | précis | Verneuil-en-Halatte | 615166 | 2473684 |
| PICAW0017004 | carrière | C. Mesrine - entrée 3 | public | précis | Verneuil-en-Halatte | 615190 | 2473663 |
| PICAW0017005 | carrière | C. Mesrine - entrées 4 et 5 | public | précis | Verneuil-en-Halatte | 615194 | 2473658 |
| PICAW0017006 | carrière | Carrière de Mont-la-Ville puits | public | précis | Verneuil-en-Halatte | 615194 | 2473658 |
| PIC0000322CS | carrière | Fonds de Vaillon | public | précis | Verneuil-en-Halatte | 614000 | 2474500 |
| PIC0000323CS | carrière | Les grouettes | public | précis | Verneuil-en-Halatte | 614500 | 2475500 |
| PIC0000324CS | carrière | Les tourelles | public | précis | Verneuil-en-Halatte | 613000 | 2474500 |
| PIC0000334CS | carrière | | public | précis | Verneuil-en-Halatte | 614595 | 2474536 |
| PIC0000344CS | carrière | | public | précis | Verneuil-en-Halatte | 615103 | 2473640 |
| PIC0000345CS | carrière | | public | précis | Verneuil-en-Halatte | 615303 | 2473641 |
| PICAW0016501 | carrière | la Justice de Vez | public | précis | Vez | 648157 | 2471932 |
| PICAW0016502 | carrière | route de Vez | public | approché | Vez | 648502 | 2473975 |
| PICAW0016503 | carrière | Saint-Mard | public | approché | Vez | 648767 | 2473377 |
| PICAW0016981 | naturelle | Diaclase de Vez | public | précis | Vez | 648988 | 2473467 |
| PICAW0017014 | carrière | Carrière | public | précis | Vez | 647708 | 2473655 |
| PICAW0017015 | carrière | Carrière 1 | public | précis | Vez | 648330 | 2473516 |
| PICAW0017016 | carrière | Carrière 2 | public | précis | Vez | 649585 | 2473381 |
| PICAW0017042 | carrière | Diaclase St Mard | public | précis | Vez | 648800 | 2473487 |
| PICAW0017043 | carrière | Carrière de Vez | public | précis | Vez | 648360 | 2474175 |
| PIC0000326CS | carrière | | public | précis | Vez | 648638 | 2474426 |
| PIC0000328CS | carrière | | public | précis | Vez | 648339 | 2474223 |
| PIC0000329CS | carrière | | public | précis | Vez | 648340 | 2474123 |
| PIC0000332CS | carrière | | public | précis | Vez | 648044 | 2473521 |
| PIC0000333CS | carrière | | public | précis | Vez | 648160 | 2471719 |
| PIC0000341CS | carrière | Pont l'Abbé | public | précis | Vez | 648000 | 2473000 |
| PICAW0016685 | carrière | mt st marc (carrefour des carrières) | public | précis | Vieux-Moulin | 642872 | 2490162 |
| PICAW0016686 | indéterminé | mt st pierre | public | précis | Vieux-Moulin | 644539 | 2486695 |
| PIC0000419CS | carrière | La gorge du Han | public | précis | Vieux-Moulin | 646000 | 2487000 |
| PICAW0016577 | cave | cavité 1 | public | précis | Vignemont | 631116 | 2500768 |
| PICAW0016952 | ouvrage civil | Les croutes | public | approché | Villebray | 565461 | 2499361 |
| PICAW0016504 | carrière | cavité 1 | public | précis | Villeneuve-sur-Verberie | 626759 | 2476339 |
| PICAW0016505 | cave | Montagne de Salmont | public | précis | Villeneuve-sur-Verberie | 625716 | 2475254 |
| PICAW0016506 | carrière | 1, rue de l'église | public | précis | Villeneuve-sur-Verberie | 626682 | 2476532 |

Inventaire des cavités souterraines hors mines du département de l'Oise

| | | | | | | | |
|--------------|---------------|--|--------|----------|-------------------------|--------|---------|
| PIC0000314CS | carrière | | public | précis | Villeneuve-sur-Verberie | 626890 | 2476945 |
| PIC0000315CS | carrière | Noël St Martin | public | précis | Villeneuve-sur-Verberie | 627000 | 2476500 |
| PICAW0015177 | ouvrage civil | Forêt d'Halatte | public | précis | Villers-Saint-Frambourg | 621042 | 2471841 |
| PICAW0016507 | carrière | 1. Grande Rue | public | précis | Villers-Saint-Genest | 640118 | 2460359 |
| PICAW0016508 | carrière | La montagne Taralle | public | approché | Villers-Saint-Paul | 610657 | 2477216 |
| PICAW0016114 | cave | Rue de Boissy | public | précis | Villers-sous-Saint-Leu | 604767 | 2468656 |
| PICAW0016509 | carrière | cavité 1 | public | précis | Villers-sous-Saint-Leu | 603847 | 2469278 |
| PICAW0016510 | carrière | cavité 2 | public | approché | Villers-sous-Saint-Leu | 603981 | 2468528 |
| PICAW0014845 | indéterminé | Verpilleres | public | imprécis | Villers-sur-Coudun | 635290 | 2499046 |
| PICAW0016511 | ouvrage civil | les Gauguettes | public | précis | Villers-sur-Trie | 562484 | 2479743 |
| PICAW0016512 | ouvrage civil | bois de Mercastel | public | imprécis | Villers-Vermont | 556128 | 2509881 |
| PICAW0016513 | ouvrage civil | proximité D316 | public | précis | Villers-Vermont | 556614 | 2508262 |
| PICAW0016597 | ouvrage civil | voie communale | public | approché | Villers-Vicomte | 592800 | 2516129 |
| PICAW0016749 | indéterminé | occupation du sol ; urbanisation diffuse | public | précis | Villeselve | 655965 | 2521567 |
| PICAW0016514 | carrière | rue Doyen Pere | public | précis | Vineuil-Saint-Firmin | 610783 | 2467041 |
| PICAW0016515 | cave | rue du docteur calmette | public | précis | Vineuil-Saint-Firmin | 610871 | 2467126 |
| PICAW0016516 | indéterminé 1 | rue de la république 1 | public | précis | Vineuil-Saint-Firmin | 610794 | 2467106 |
| PICAW0016517 | indéterminé 2 | rue de la république 2 | public | précis | Vineuil-Saint-Firmin | 610810 | 2467165 |
| PICAW0016518 | indéterminé | Sentier des Basses c | public | précis | Vineuil-Saint-Firmin | 610843 | 2467128 |
| PICAW0016519 | indéterminé 3 | rue de la république 3 | public | précis | Vineuil-Saint-Firmin | 610851 | 2467049 |
| PICAW0016520 | indéterminé 4 | rue de la république 4 | public | précis | Vineuil-Saint-Firmin | 610867 | 2467098 |
| PICAW0016521 | indéterminé 5 | rue de la république 5 | public | précis | Vineuil-Saint-Firmin | 610887 | 2467023 |
| PICAW0016522 | indéterminé | place du Docteur Rou | public | précis | Vineuil-Saint-Firmin | 610891 | 2467123 |
| PICAW0016523 | indéterminé 6 | rue de la république 6 | public | précis | Vineuil-Saint-Firmin | 610921 | 2467058 |
| PICAW0016524 | indéterminé | rue Charles Duru | public | précis | Vineuil-Saint-Firmin | 610939 | 2467116 |
| PICAW0016525 | indéterminé | rue du Docteur Calme 1 | public | approché | Vineuil-Saint-Firmin | 610979 | 2467119 |
| PICAW0016526 | indéterminé | rue du Docteur Calme 2 | public | précis | Vineuil-Saint-Firmin | 611012 | 2467104 |
| PICAW0016527 | indéterminé | place du cimetière | public | approché | Vineuil-Saint-Firmin | 612318 | 2466827 |
| PICAW0016528 | ouvrage civil | rue de la république 7 | public | précis | Vineuil-Saint-Firmin | 611110 | 2466993 |
| PIC0000316CS | carrière | Vineuil | public | précis | Vineuil-Saint-Firmin | 611000 | 2467000 |
| PIC0000433CS | carrière | La vallée Pannier | public | précis | Vineuil-Saint-Firmin | 614000 | 2467000 |
| PICAW0016529 | indéterminé | cavité 1 | public | approché | Wacquemoulin | 619585 | 2499657 |
| PICAW0016530 | indéterminé | cavité 2 | public | approché | Wacquemoulin | 619635 | 2499652 |
| PICAW0016531 | indéterminé | cavité 3 | public | approché | Wacquemoulin | 619818 | 2499715 |
| PICAW0016533 | indéterminé | cavité 4 | public | approché | Wacquemoulin | 620217 | 2500890 |
| PICAW0016534 | indéterminé | cavité 5 | public | approché | Wacquemoulin | 620248 | 2500653 |

Inventaire des cavités souterraines hors mines du département de l'Oise

| | | | | | | | |
|--------------|-------------|-----------------|--------|----------|--------------|--------|---------|
| PICAW0016535 | indéterminé | cavité 6 | public | approché | Wacquemoulin | 620325 | 2500667 |
| PICAW0016536 | indéterminé | cavité 7 | public | précis | Wacquemoulin | 620343 | 2500577 |
| PICAW0016538 | indéterminé | cavité 8 | public | approché | Wacquemoulin | 620351 | 2500562 |
| PICAW0016539 | indéterminé | cavité 9 | public | approché | Wacquemoulin | 620762 | 2501386 |
| PICAW0016540 | indéterminé | cavité 10 | public | approché | Wacquemoulin | 620969 | 2500894 |
| PICAW0016541 | indéterminé | cavité 11 | public | approché | Wacquemoulin | 621515 | 2501956 |
| PICAW0016542 | indéterminé | cavité 12 | public | approché | Wacquemoulin | 621609 | 2502552 |
| PICAW0017334 | carrière | marnière a | public | précis | Warluis | 585420 | 2488619 |
| PICAW0017335 | carrière | marnière b | public | précis | Warluis | 585749 | 2488509 |
| PICAW0017336 | carrière | marnière c | public | précis | Warluis | 585299 | 2488149 |
| PICAW0017337 | carrière | marnière d | public | précis | Warluis | 585250 | 2488180 |
| PICAW0017338 | carrière | marnière e | public | précis | Warluis | 585059 | 2488149 |
| PICAW0017341 | carrière | marnière h | public | précis | Warluis | 585649 | 2487860 |
| PICAW0017342 | carrière | marnière i | public | précis | Warluis | 585649 | 2487860 |
| PICAW0017350 | carrière | marnière q | public | précis | Warluis | 585800 | 2486850 |
| PIC0000318CS | carrière | Bruneval | public | précis | Warluis | 587487 | 2488984 |
| PICAW0017017 | carrière | Carrière | public | précis | | 650087 | 2454589 |
| PICAW0017018 | carrière | Carrière 2 | public | précis | | 650087 | 2454589 |
| PICAW0017026 | carrière | Carrière Julien | public | précis | | 647678 | 2477246 |
| PIC0000320CS | carrière | La Boulaie | public | précis | | 613811 | 2455453 |
| PIC0000580CS | carrière | | public | précis | | 655154 | 2425728 |



Centre scientifique et technique
3, avenue Claude-Guillemin
BP 36009
45060 – Orléans Cedex 2 – France
Tél. : 02 38 64 34 34

Service géologique régional Picardie
7 rue Anne Frank
80136 – Rivery - France
Tél. : 03 22 91 42 47