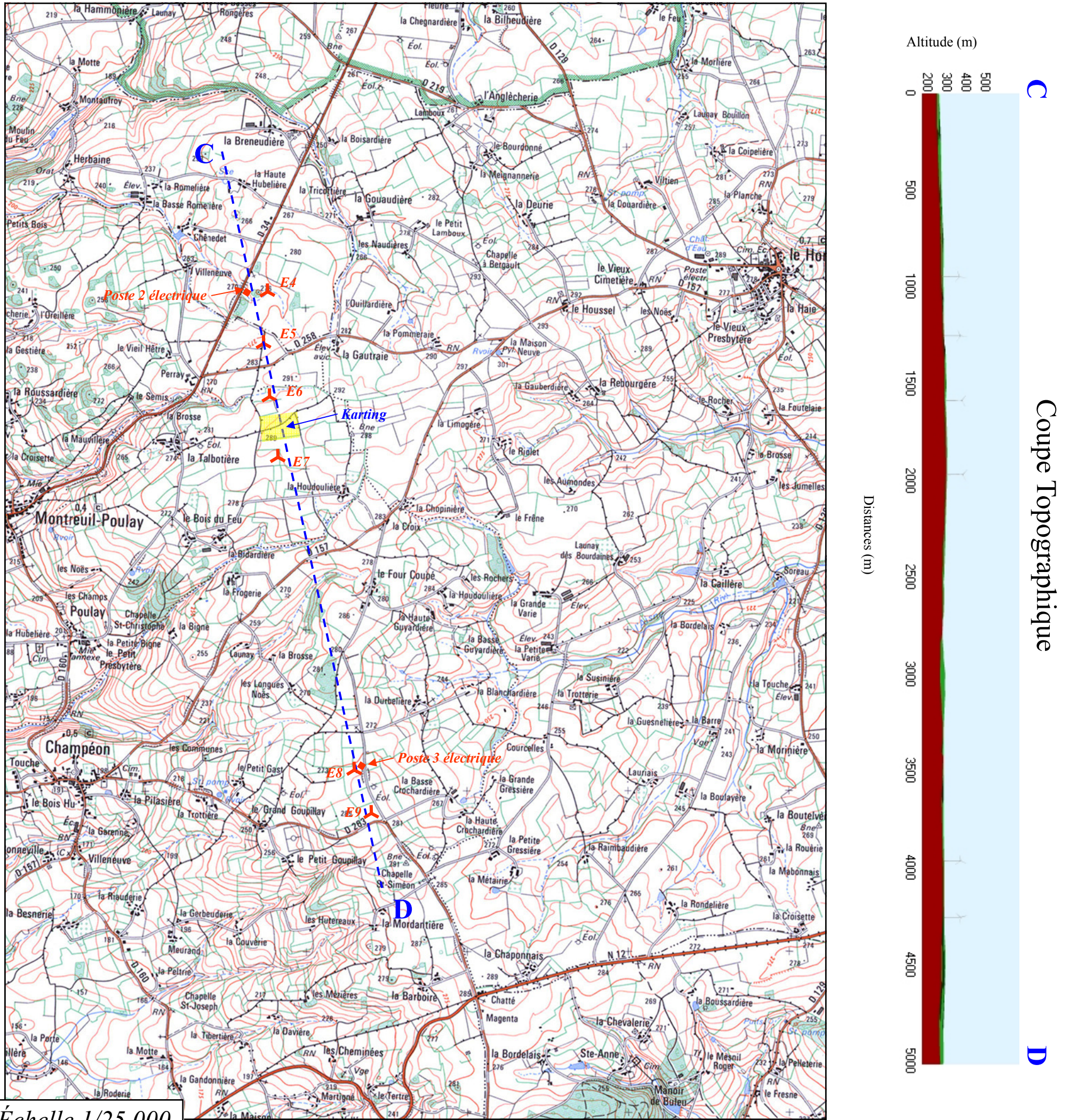


ANNEXE 8: Exemples de parcs éoliens dans un contexte vallonné

Projet éolien du Horps

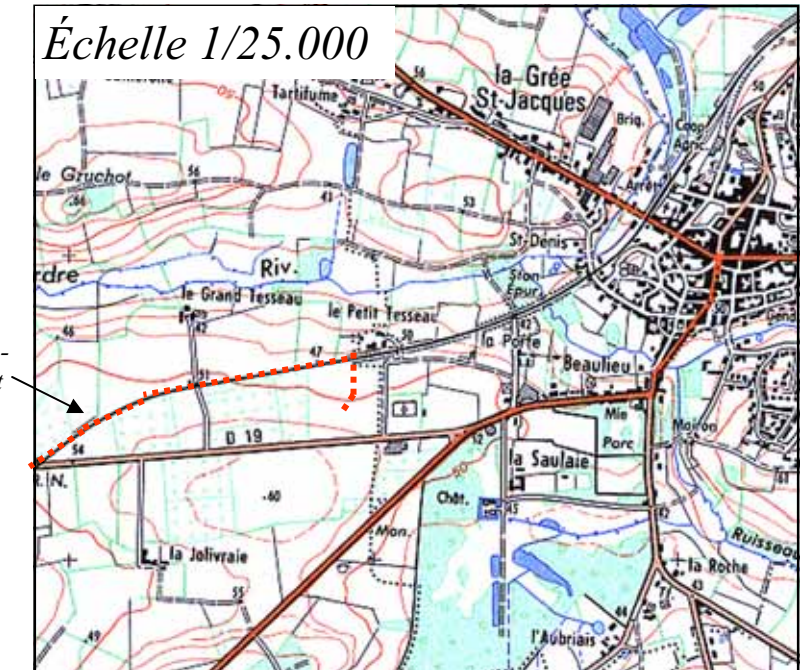
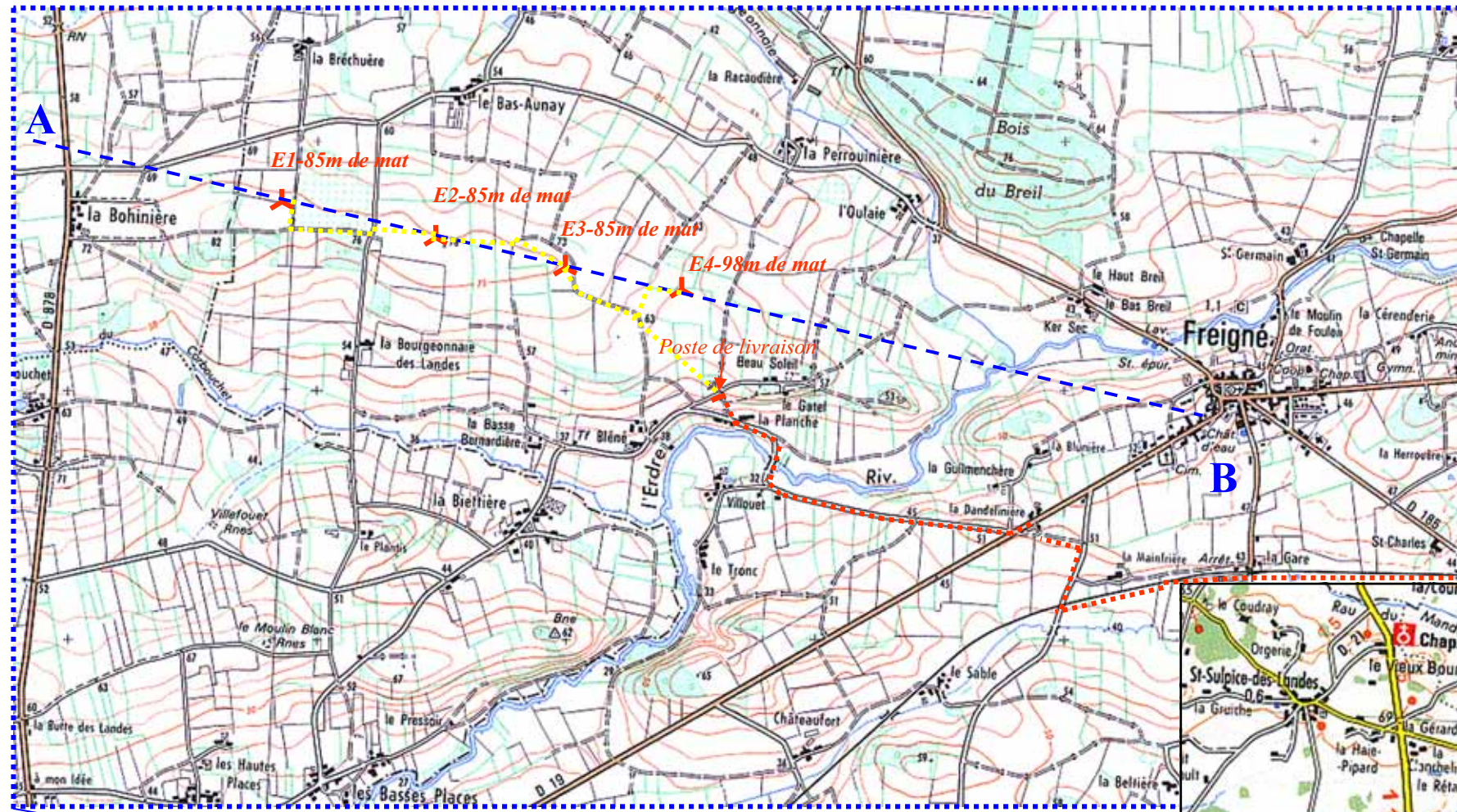


Coordonnées géographiques des éoliennes et des postes électriques

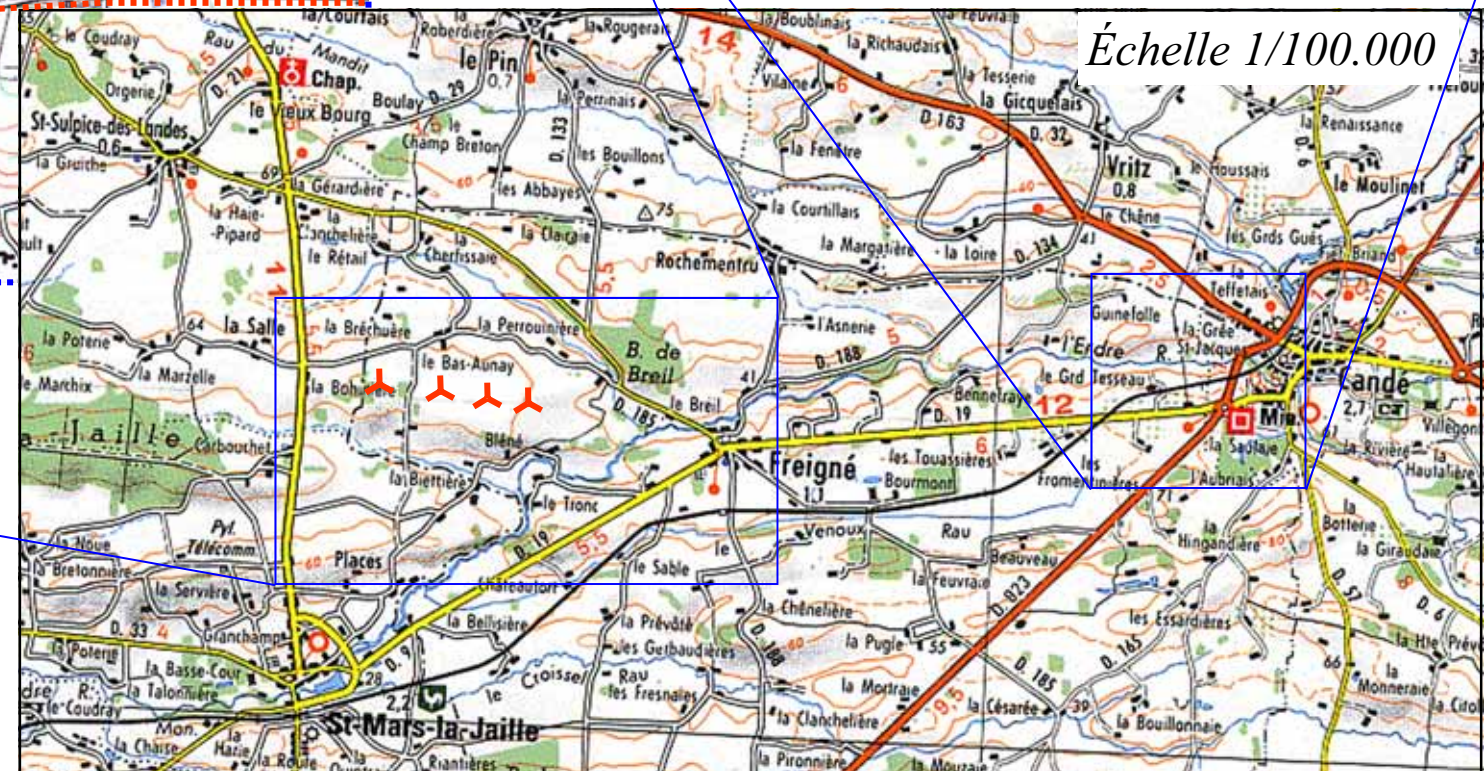
	Commune	Section	N° parcelle	Altitude	Lambert II étendu	WGS 84
E4	Chantrigné	ZH	74	271	389758 - 2381103	N 48° 23' 41,0" W 000° 30' 05,5"
E5	Montreuil Poulay	ZD	4	276	389732 - 2380782	N 48° 23' 30,6" W 000° 30' 06,2"
E6	Montreuil Poulay	ZP	13	285	389737 - 2380441	N 48° 23' 19,5" W 000° 30' 05,3"
E7	Montreuil Poulay	ZP	15	290	389787 - 2380060	N 48° 23' 07,3" W 000° 30' 02,2"
Poste2	Chantrigné	ZH	74	270	389571 - 2381126	N 48° 23' 41,3" W 000° 30' 17,6"
E8	Champéon	ZI	8	278	390424 - 2377854	N 48° 22' 05,5" W 000° 29' 33,4"
E9	Champéon	ZI	21	277	390311 - 2378131	N 48° 21' 56,7" W 000° 29' 27,4"
Poste3	Champéon	ZI	8	276	390303 - 2378276	N 48° 22' 08,1" W 000° 29' 37,0"



Plans de situation du projet éolien de Freigné

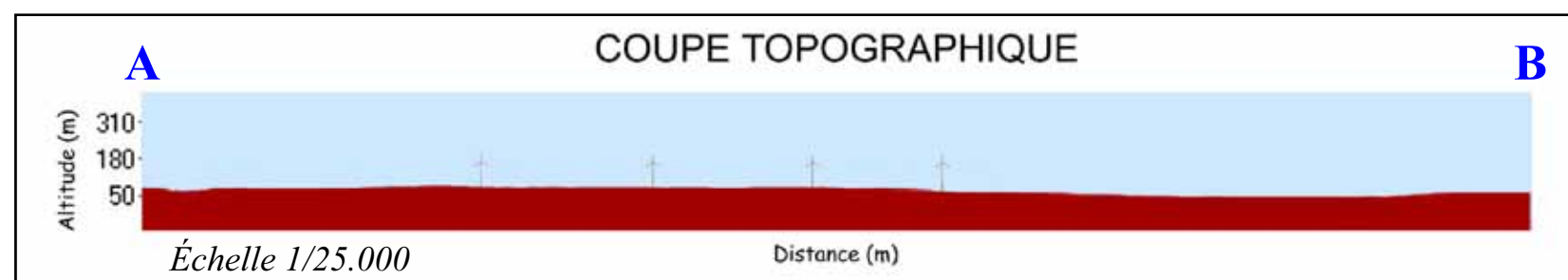


Proposition de l'étude d'impact pour le Raccordement électrique au poste source EDF



Coordonnées géographiques des éoliennes et du poste électrique

	Section	N° parcelle	Coordonnées	
			Lambert II étendu	WGS 84
E1	G	273	335 864 - 2289 782	N 47°33' 16,5" W 001°10' 23,8"
E2	G	364	336 462 - 2289 646	N 47°33' 12,9" W 001°09' 55,0"
E3	G	535	336 999 - 2289 524	N 47°33' 09,8" W 001°09' 29,1"
E4	G	532	337 471 - 2289 418	N 47°33' 07,5" W 001°09' 06,3"
Poste	G	1104	337 614 - 2288 974	N 47°03' 52,7" W 001°09' 01,5"







Eolienne de Bais

- ENERCON E82 -



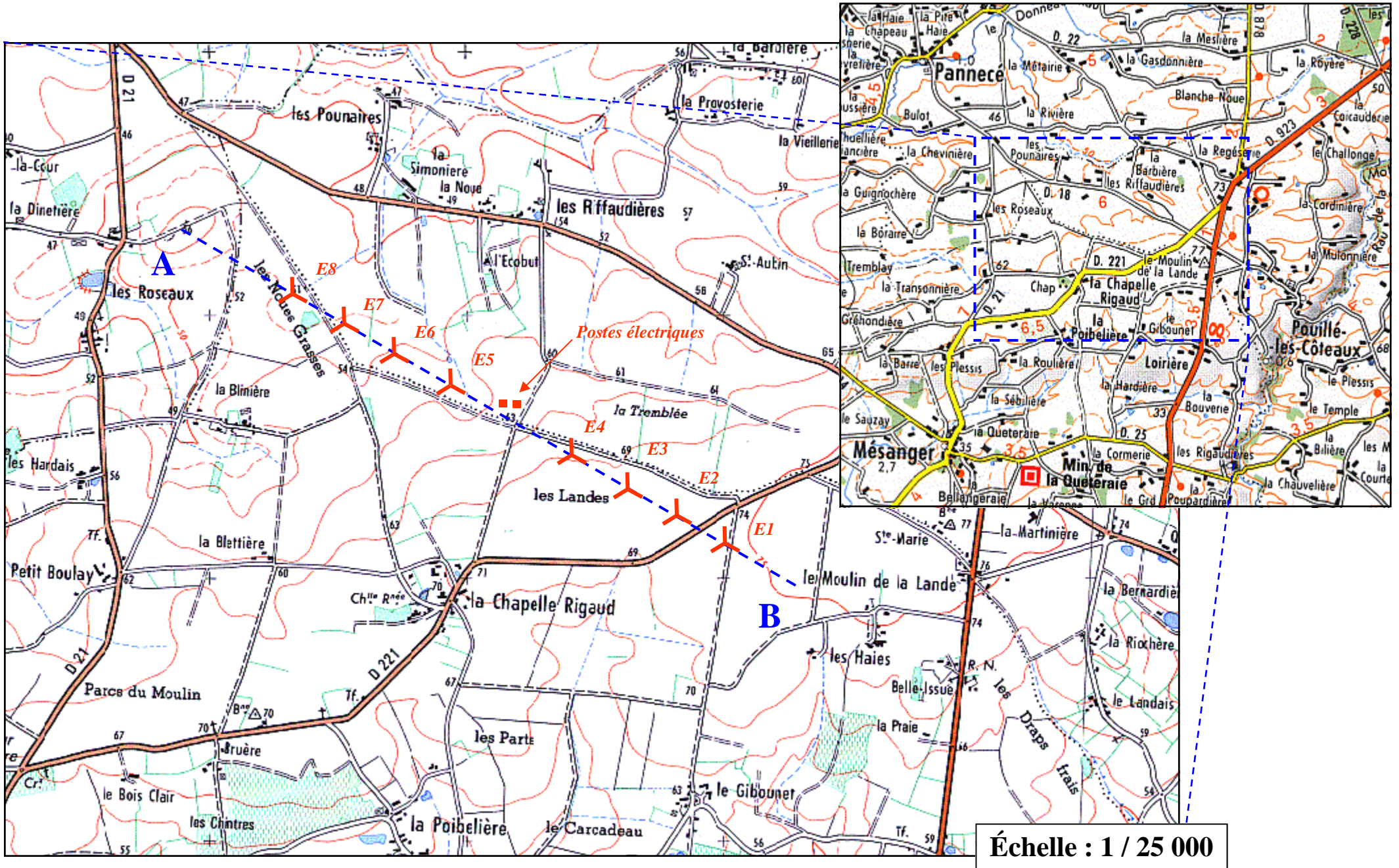
Coordonnées géographiques de l'éolienne et du poste électrique

	Commune	Section	N° parcelle	Altitude au sol	Altitude haut construction	Lambert II étendu	WGS 84
E2	Bais	WB	12	245	371	398783 - 2366713	N 48° 16' 05,5" W 000° 22' 26,0"
Poste	Bais	WB	1	258	260,5	398775 - 2367115	N 48° 16' 18,5" W 000° 22' 27,0"





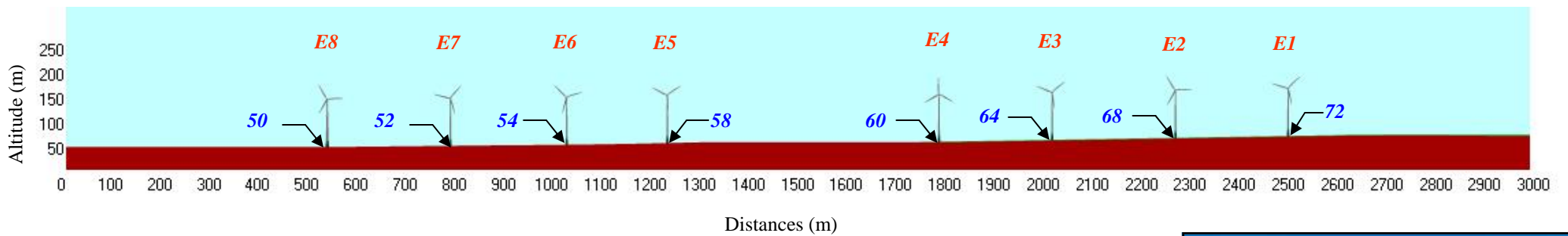
Projet éolien de Mésanger et de Pouillé les Côteaux



A

Coupe Topographique

B



Coordonnées géographiques des éoliennes et des postes électriques

	Commune	Section	Parcelle	Altitude au sol	Altitude haut construction	Lambert II étendu	WGS 84
E1	Mésanger	ZN	60	72	207	333987 - 2279094	N 47° 27' 27,7" W 1° 11' 33,6"
E2	Mésanger	ZN	62	68	203	333792 - 2279210	N 47° 27' 31,2" W 1° 11' 43,2"
E3	Mésanger	ZN	66	64	199	333573 - 2279339	N 47° 27' 35,1" W 1° 11' 53,9"
E4	Mésanger	ZN	64	60	195	333375 - 2279457	N 47° 27' 38,6" W 1° 12' 03,6"
E5	Pouillé les Côteaux	ZD	100	58	193	332877 - 2279752	N 47° 27' 47,4" W 1° 12' 28,0"
E6	Pouillé les Côteaux	ZD	105	54	189	332689 - 2279863	N 47° 27' 50,7" W 1° 12' 37,2"
E7	Pouillé les Côteaux	ZD	113	52	187	332507 - 2279971	N 47° 27' 54,0" W 1° 12' 46,1"
E8	Mésanger	ZM	136	50	185	332313 - 2280086	N 47° 27' 57,4" W 1° 12' 55,6"
Poste 1	Pouillé les Côteaux	ZD	96	59	62	333149 - 2279638	N 47° 27' 44,4" W 1° 12' 11,7"
Poste 2	Pouillé les Côteaux	ZD	95	59	62	333174 - 2279627	N 47° 27' 44,1" W 1° 12' 10,5"

