



INERIS


Plan de Prévention des Risques Naturels  
"Mouvement de terrain"  
Commune d'Esquennoy

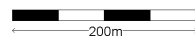
Carte réglementaire

Janvier 2007

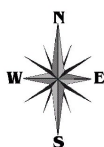
Carte établie par M.DEGAS et E.GUERET

Carte établie à partir de la BD PARCELLAIRE® de l'IGN

-  Zone R
-  Zone B1
-  Zone B2
-  Zone B3



Echelle : 1/5 000



10/12	11/12	12/12
9/12	8/12	7/12
4/12	5/12	6/12
3/12	2/12	1/12

