



PREFECTURE DE L'OISE














DEPARTEMENT DE L'OISE
Plan de Prévention des Risques Naturels
"Mouvement de terrain"
Communes de Beaulieu-les-Fontaines, Candor,
Ecuvilly, Margny-aux-Cerises

CARTE REGLEMENTAIRE
Commune de Candor

Carte établie par INERIS
Carte établie à partir de la BD ORTHO® de l'IGN, sur fond BDParcellaire® de l'IGN.
Echelle : 1/5000 Février 2009

LEGENDE

-  Zone R
-  Zone B1
-  Zone B2
-  Emprise de 20 mètres autour du désordre connu
-  Emprise de 10 mètres autour du désordre connu
-  Désordre ponctuel
-  Contour indice
-  Puits

-  Désordres relevés sur le terrain par INERIS
-  Désordres collectés par témoignage
-  Désordres collectés sur les archives photos IGN

La présente carte est destinée à l'usage de référence. Elle a été établie sur la base des informations fournies à INERIS, des données disponibles et des observations effectuées par INERIS et de la réglementation en vigueur.
La responsabilité de l'INERIS ne pourra être engagée si les informations qui lui ont été communiquées sont erronées.
L'INERIS dégage toute responsabilité pour chaque utilisation de la carte en dehors de la destination de la présente.
Seul le cane fourni par INERIS fait foi en cas de litige.
Toute réimpression, modification ou reproduction sans autorisation écrite est formellement interdite.
Seul le cane sous sa forme et entière responsabilité de l'établissement de la carte.

