



PREFECTURE DE L'OISE



DEPARTEMENT DE L'OISE












DEPARTEMENT DE L'OISE
Plan de Prévention des Risques Naturels
"Mouvement de terrain"

Communes de Beauieu-les-Fontaines, Candor,
Écuvilly, Margny-aux-Cerises

CARTE REGLEMENTAIRE
Commune d'Écuvilly

Carte établie par l'INERIS
Carte établie à partir de la BD ORTHO de l'IGN, sur fond BDParcellaire de l'IGN.
Echelle : 1/5000 Février 2009

LEGENDE

-  Zone R
-  Zone B1
-  Zone B2
-  Emprise de 20 mètres autour du désordre connu
-  Emprise de 10 mètres autour du désordre connu
-  Désordre ponctuel
-  Désordres relevés sur le terrain par INERIS
-  Désordres collectés par témoignage
-  Désordres collectés sur les archives photos IGN
-  Contour indice
-  Puits

La présente carte est indissociable de l'ensemble du rapport. Elle a été établie sur la base des informations fournies à l'INERIS, des données disponibles et des observations effectuées sur le terrain et de la réglementation en vigueur.
La responsabilité de l'INERIS ne pourra être engagée si les informations qui lui ont été communiquées sont erronées.
L'INERIS dégage toute responsabilité pour d'éventuelles erreurs de la carte en dehors de la destination de sa prestation.
Seul la carte fournie par l'INERIS fait foi en cas de litige.
Toute adaptation, modification ou reproduction sans autorisation écrite et par quelque procédé que ce soit, même partielle, est formellement interdite et constitue une violation de la réglementation en vigueur.

