
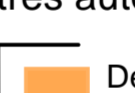











**DEPARTEMENT DE L'OISE**  
**Plan de Prévention des Risques Naturels**  
**"Mouvement de terrain"**  
*Communes de Beaulieu-les-Fontaines, Candor, Ecuivilly, Margny-aux-Cerises*

**CARTE REGLEMENTAIRE**  
**Commune de Margny-aux-Cerises**

Carte établie par l'INERIS  
 Carte établie à partir de la BD ORTHO® de l'IGN, sur fond BDParcellaire® de l'IGN.  
 Echelle : 1/5000 Février 2009

**LEGENDE**

|   |   |   |   |
|---|---|---|---|
|  | Zone R  |  | Désordres relevés sur le terrain par INERIS     |
|  | Zone B1                                       |  | Désordres collectés par témoignage              |
|  | Zone B2                                       |  | Désordres collectés sur les archives photos IGN |
|  | Emprise de 20 mètres autour du désordre connu |   |   |
|  | Emprise de 10 mètres autour du désordre connu |   |   |
|  | Désordre ponctuel                             |   |   |
|  | Contour indice                                |   |   |
|  | Puits   |   |   |

La présente carte est l'illustration de l'ensemble du report. Elle a été établie sur la base des informations fournies à l'INERIS, des données disponibles et objectives recueillies par l'INERIS et de la réglementation en vigueur.  
 La responsabilité de l'INERIS ne pourra être engagée si les informations qui lui ont été communiquées s'avèrent fausses.  
 L'INERIS dégage toute responsabilité pour chaque utilisation de la carte en dehors de la destination de la prestation.  
 Sous la carte figurent par l'INERIS les documents de référence.  
 Toute réimpression, modification ou reproduction non autorisée, même partielle, sera faite sous la seule et entière responsabilité du destinataire de la carte.