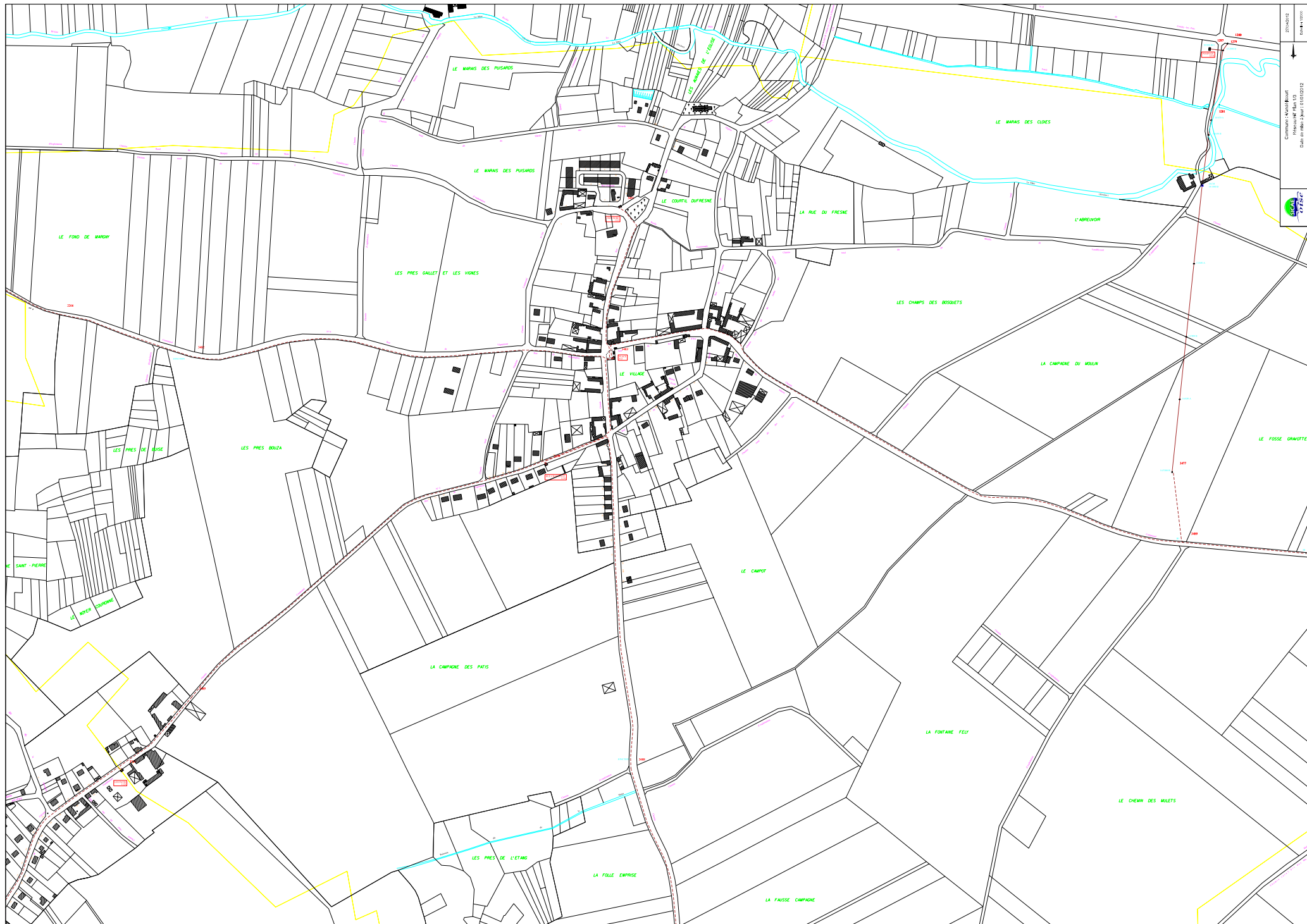


Commune : Vandécourt

27/04/2012

Plan d'ensemble

Echelle : 1/12500



LE FOSSE GRAVOTTE

3477

3489

3490

2226

N°1

Note

Chemin rural n°1 de M. Leclerc

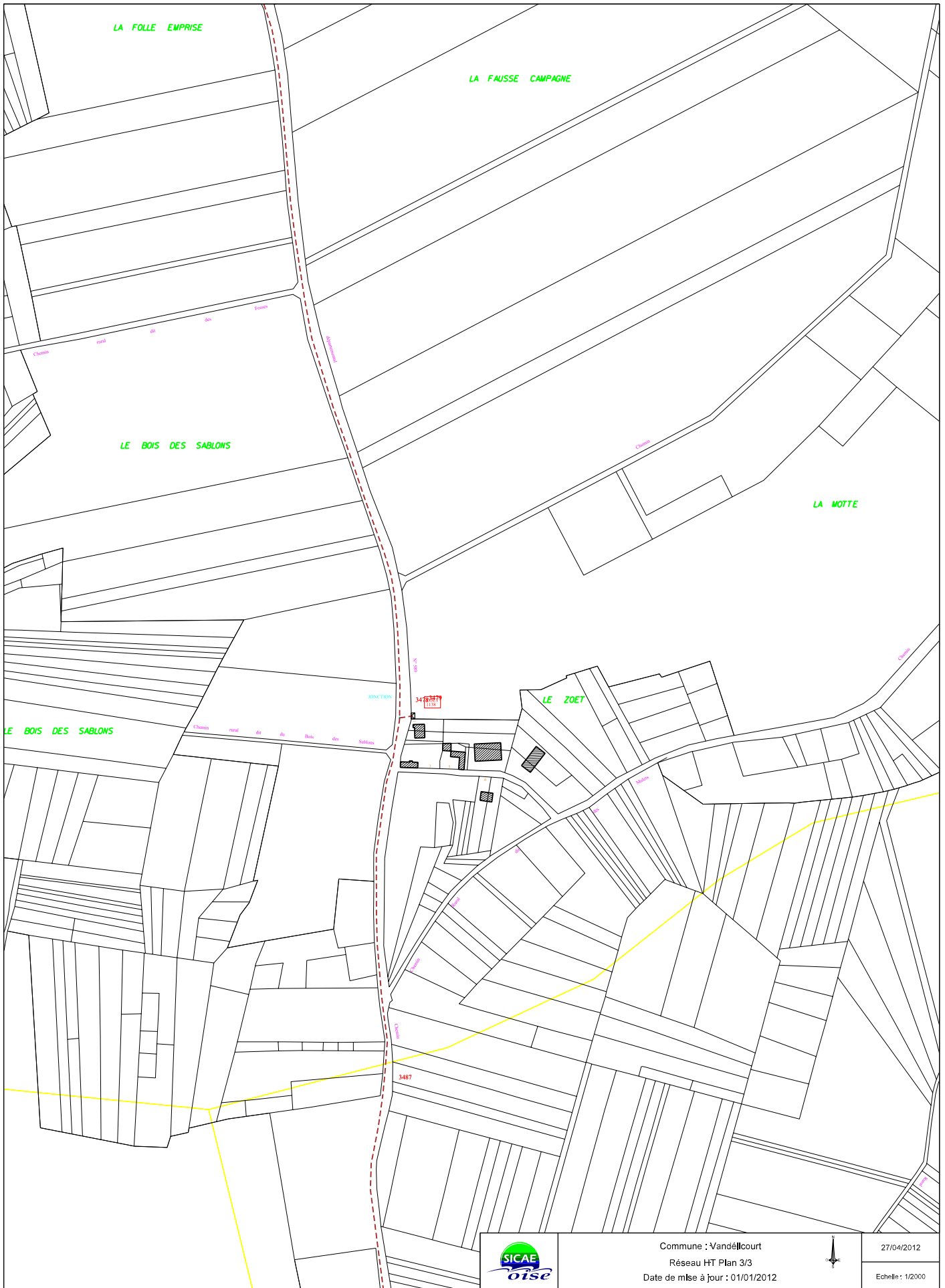
27/04/2012

Echelle : 1/2000



Commune : Vandélicourt
Réseau HT Plan 2/3
Date de mise à jour : 01/01/2012

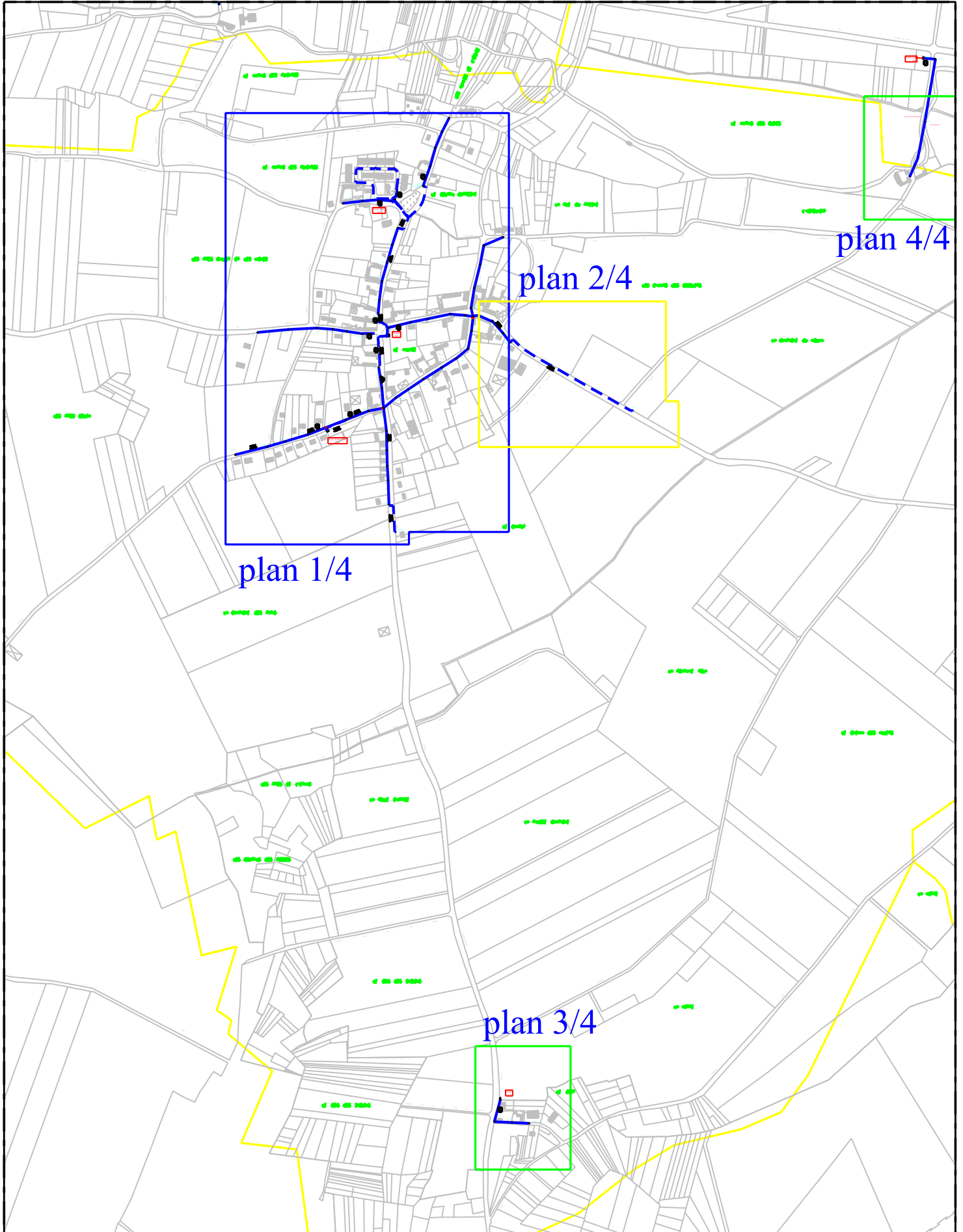




Commune : Vandéllcourt
 Réseau HT Plan 3/3
 Date de mise à jour : 01/01/2012



27/04/2012
 Echelle : 1/2000



Commune : VANDELICOURT

Plan d'ensemble



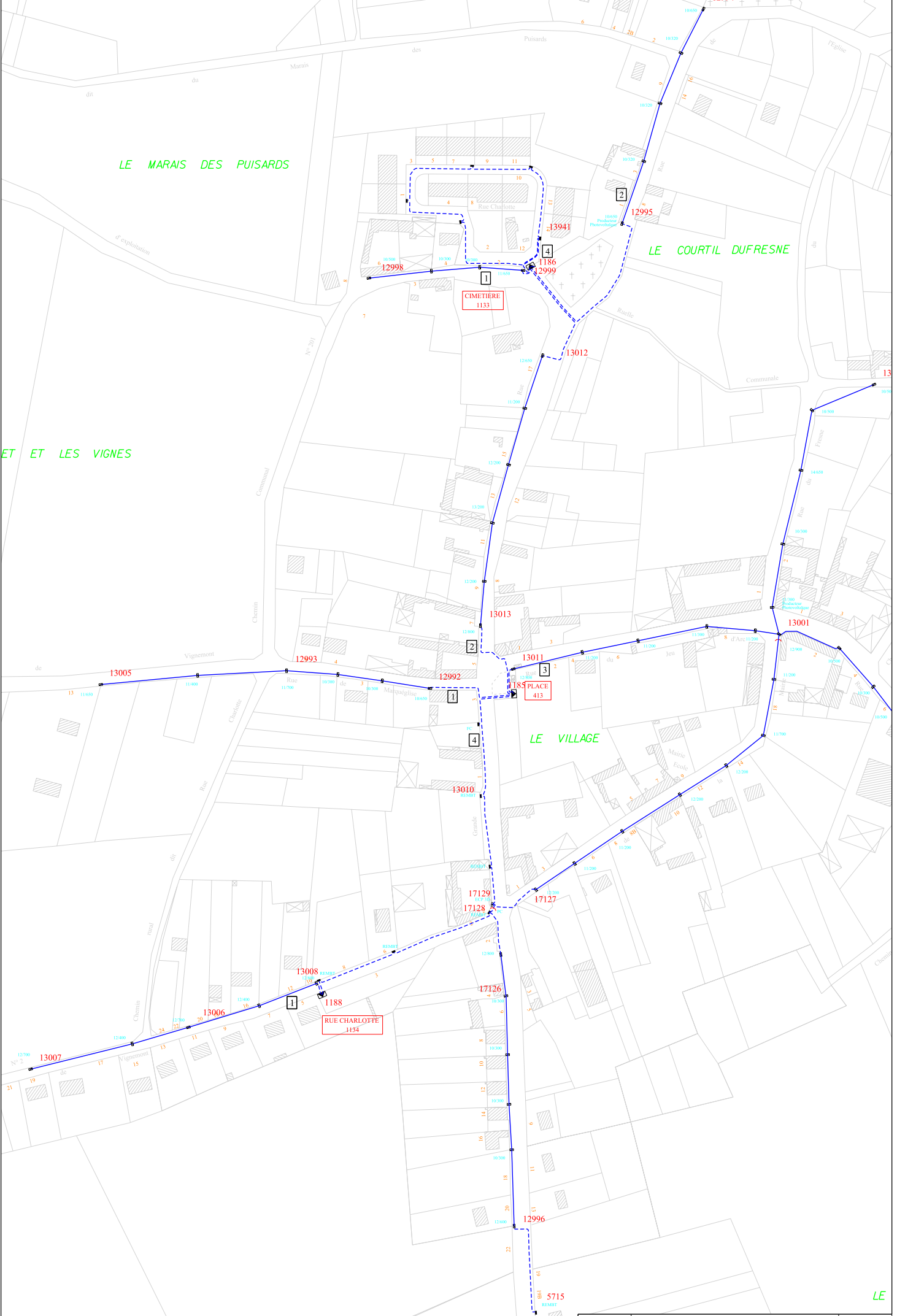
LE MARAIS DES PUISARDS

LE COURTIL DUFRESNE

ET ET LES VIGNES

LE VILLAGE

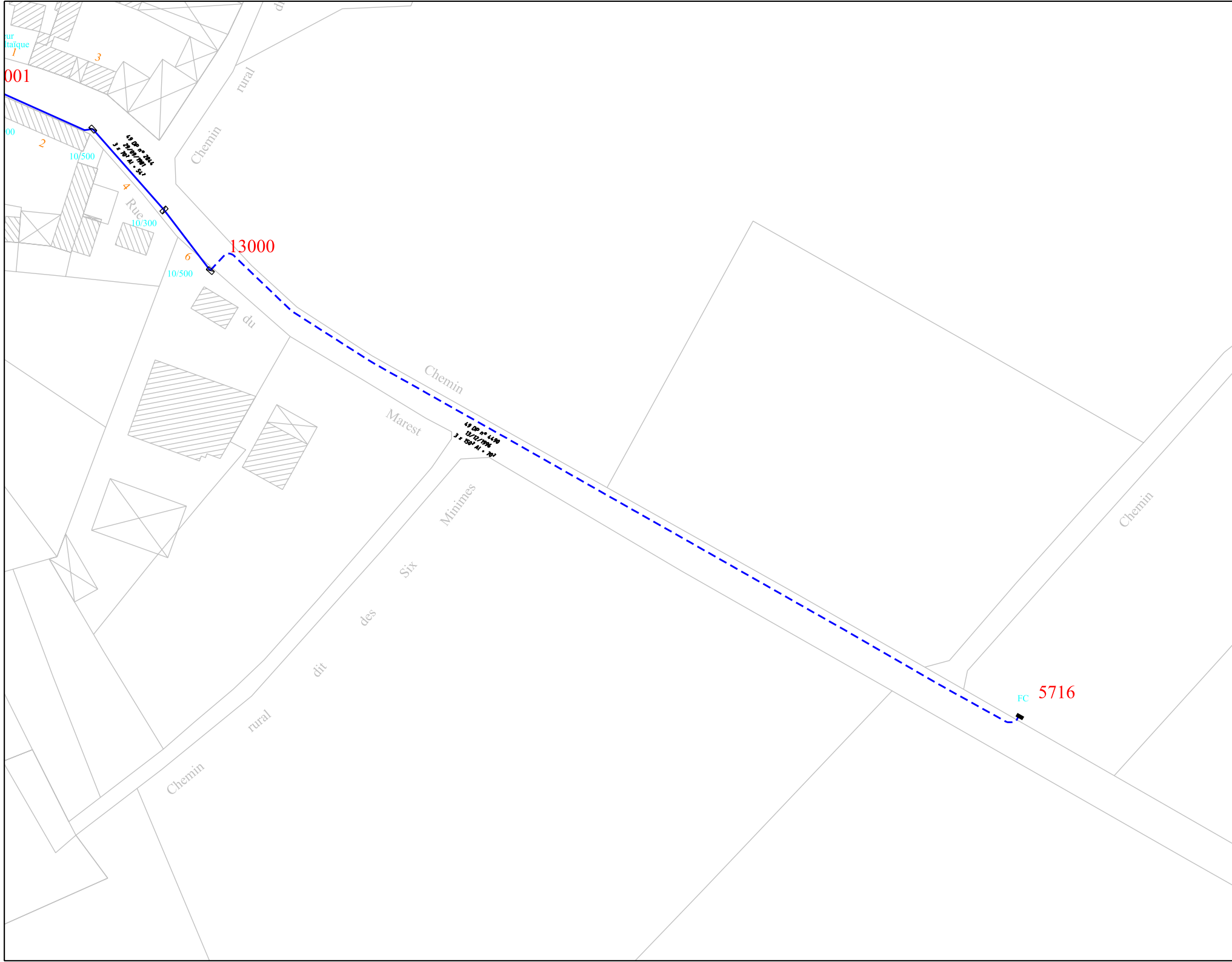
LE

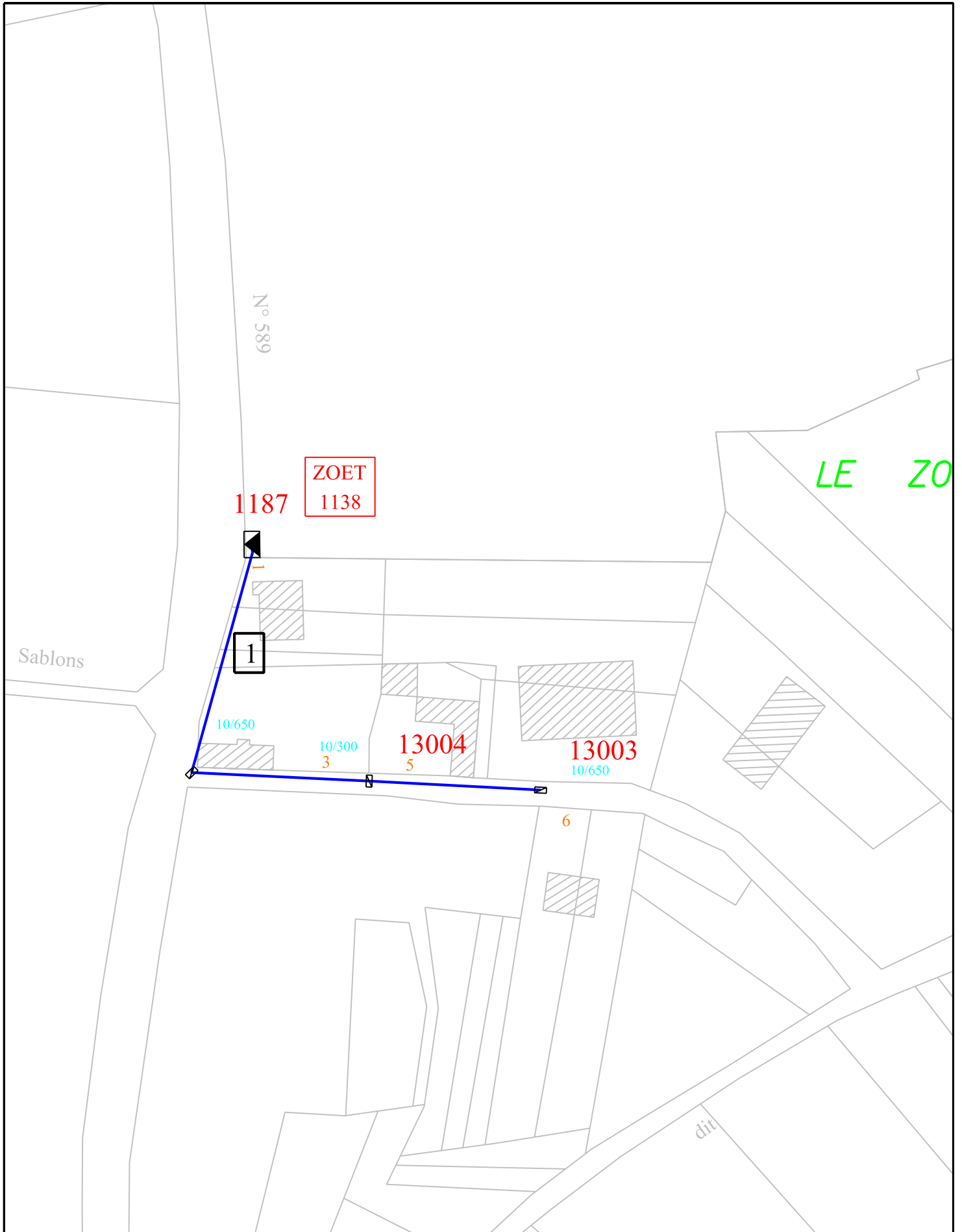


Commune : Vandécourt
 Réseau BT Plan 1/3
 Date de mise à jour : 28/01/13



28/01/2013
 Echelle : 1/1000



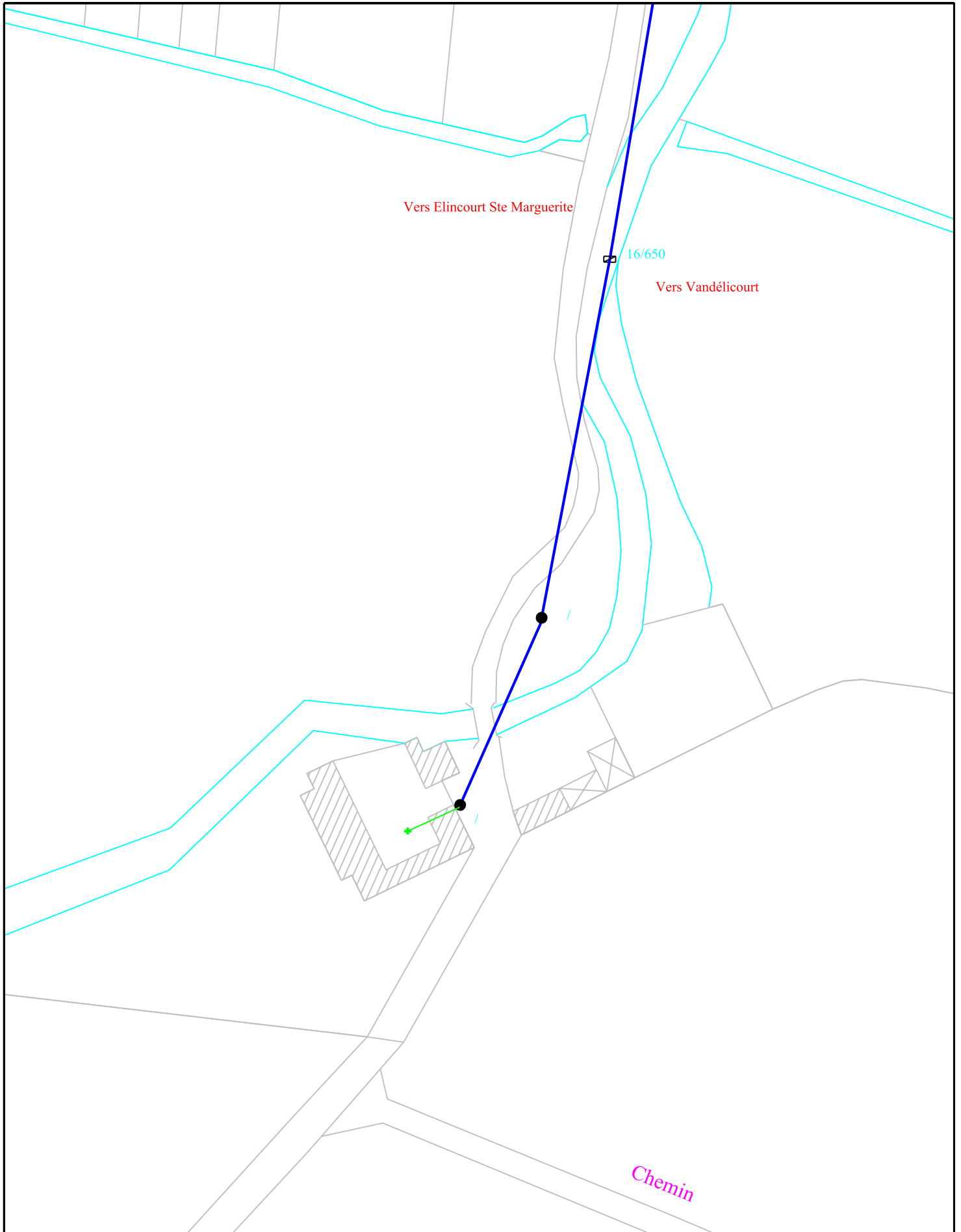


Commune : Vandécourt
 Réseau BT Plan 3/4
 Date de mise à jour : 28/05/10



19/08/2011

Echelle : 1/1000



Commune : Vandélicourt
Réseau BT Plan 4/4
Date de mise à jour : 05/07/2011



19/08/2011

Echelle : 1/1000