

Annexe 9 :
**Arrêté préfectoral du 22 décembre 2011 portant
composition de la Commission Départementale
Consultative des Gens du Voyage de l'Oise**

Arrêté portant composition de la commission départementale consultative des gens du voyage

LE PRÉFET DE L'OISE

Chevalier de la Légion d'Honneur
Chevalier de l'Ordre Nationale du Mérite

Vu la loi n° 2000-614 du 5 juillet 2000 relative à l'accueil et à l'habitat des gens du voyage ;

Vu le décret n° 2001-540 du 25 juin 2001 relatif à la composition de la commission départementale consultative des gens du voyage;

Vu l'arrêté préfectoral du 20 février 2009 portant composition de la commission départementale consultative des gens du voyage, modifié par les arrêtés préfectoraux du 17 juillet 2009, du 20 avril 2010 et du 20 juin 2011;

Considérant la nécessité d'actualiser la composition de la commission;

Sur proposition du secrétaire général de la préfecture de l'Oise ;

ARRÊTE

ARTICLE 1^{er} : Placée sous la co-présidence du Préfet et du Président du Conseil Général, la commission départementale consultative des gens du voyage est composée ainsi :

Au titre des représentants des services de l'État:

Membres titulaires	Membres suppléants
Le Colonel, Commandant le Groupement de Gendarmerie Départementale de l'Oise	Le Lieutenant-Colonel, adjoint au Commandant de Groupement de Gendarmerie Départementale de l'Oise
Le Commissaire Divisionnaire, Directeur Départemental de la Sécurité Publique de l'Oise	Le Commandant de Police, chargé des missions d'État Major à la Direction Départementale de la Sécurité Publique de l'Oise
Le Directeur Départemental des Territoires	Le responsable du service Habitat, Logement et Renouvellement Urbain à la Direction Départementale des Territoires
Le Directeur Départemental de la Cohésion Sociale	L'Inspectrice de l'Éducation Nationale à la circonscription de Margny-Lès-Compiègne

Au titre des représentants désignés par le Conseil Général:

Membres titulaires	Membres suppléants
M. Villemain, conseiller général de Creil-Sud	M. Deguise, conseiller général de Noyon
M. Blanchard, conseiller général de Montataire	M. Aubry, conseiller général du Coudray-Saint-Germer
M. Bascher, conseiller général de Senlis	M. Degauchy, conseiller général d' Attichy
M. Marchand, conseiller général de Chantilly	M. Letellier, conseiller général de Méru

Au titre des représentants des communes désignés par l'Union des Maires de l'Oise:

Membres titulaires	Membres suppléants
M. Mardyla, conseiller municipal de Beauvais	M. Marchetti, maire de Tillé
M. Ternacle, vice président de l'agglomération de la région de Compiègne	M. Hellal, vice président de l'agglomération de la région de Compiègne
M ^{me} .Loiseleur, maire de Senlis	M.Para, maire d'Orry-la-Ville
M. Godefroy, vice président de la communauté de communes du pays du Noyonnais	M. Bosino, maire de Montataire
M. Manoussi, vice président de la communauté de communes du pays de l'aire Cantilienne	M. Coffin, maire de Nanteuil-le-Haudin

Au titre des personnalités qualifiées et des personnes désignées par le Préfet sur proposition des associations représentatives:

Membres titulaires	Membres suppléants
M ^{me} . Cantrel, Association Départementale d'Accueil et de Réinsertion Sociale (ADARS)	M. Feron, Association Sociale Nationale Internationale Tzigane (ASNIT)
M ^{me} . Lombard, Association Baptiste pour l'Entraide de la jeunesse (ABEJ COQUEREL)	M ^{me} .Lartisien, Association Baptiste pour l'Entraide de la jeunesse (ABEJ COQUEREL)
M. Gruart, Aumônerie des Gens du Voyage	M. Coïn, Association Nationale des Gens du Voyage Catholique (ANGVC)
M. Zaffirov, Association Nationale des Gens du Voyage Catholique (ANGVC)	M ^{me} .Richard, Association Nationale des Gens du Voyage Catholique (ANGVC)
M. Charpentier, Association SOS Gens du Voyage	M. Lagren, Association SOS Gens du Voyage

Au titre des représentants des caisses locales d'allocations familiales ou de la mutualité sociale agricole:

Membres titulaires	Membres suppléants
Le Directeur de la Caisse d'Allocations Familiales de l'Oise	Le conseiller technique Logement Habitat de la Caisse d'Allocations Familiales de l'Oise (Beauvais)
L'administrateur de la Mutualité Sociale Agricole	Le conseiller technique Logement Habitat de la Caisse d'Allocations Familiales de l'Oise (Creil)

ARTICLE 2 : Cet arrêté annule et remplace l'arrêté du 20 février 2009, ainsi que ses modifications successives, sus visés.

ARTICLE 3 : En cas de contestation, la présente décision peut être déférée au tribunal administratif d'Amiens dans un délai de deux mois à compter de la date de notification du présent arrêté.

ARTICLE 4 : Le secrétaire général de la préfecture de l'Oise est chargé de l'exécution du présent arrêté qui sera publié au recueil des actes administratifs de la préfecture de l'Oise.

Fait à Beauvais, le

22 DEC. 2011

Le Préfet,

Pour le préfet
et par délégation
le secrétaire général



Patricia WILIAERT

-493

Annexe 10 :
Cartographies de l'ancrage territorial
(réponses des communes au recensement 2010)

Nom_Commune	CODE_INSE	Réponse	Nb sites	Nb famille	Nb personnes
ABANCOURT	60001	1			
ABBECOURT	60002	1	3	3	21
ABBEVILLE-SAINT-LUCIEN	60003	1			
ACHY	60004	1			
ACY-EN-MULTIEN	60005	1			
LES AGEUX	60006	1			
AGNETZ	60007				
AIRION	60008				
ALLONNE	60009	1	1	6	22
AMBLAINVILLE	60010	1			
AMY	60011				
ANDEVILLE	60012				
ANGICOURT	60013	1			
ANGIVILLERS	60014	1			
ANGY	60015	1			
ANSACO	60016	1			
ANSAUVILLERS	60017				
ANSERVILLE	60018				
ANTHEUIL-PORTES	60019				
ANTILLY	60020	1			
APPILLY	60021				
APREMONT	60022	1			
ARMANCOURT	60023	1			
ARSY	60024	1	2	4	20
ATTICHY	60025				
AUCHY-LA-MONTAGNE	60026	1			
AUGER-SAINT-VINCENT	60027				
AUMONT-EN-HALATTE	60028	1	1	8	30
AUNEUIL	60029	1			
AUTEUIL	60030	1	1	1	4
AUTHEUIL-EN-VALOIS	60031				
AUTRECHES	60032	1			
AVILLY-SAINT-LEONARD	60033	1			
AVRECHY	60034	1			
AVRICOURT	60035	1			
AVRIGNY	60036	1			
BABOEUF	60037	1			
BACHIVILLERS	60038				
BACOUËL	60039	1			
BAILLEUL-LE-SOC	60040	1			
BAILLEUL-SUR-THERAIN	60041	1			
BAILLEVAL	60042	1			
BAILLY	60043				
BALAGNY-SUR-THERAIN	60044	1	4	4	10
BARBERY	60045	1			
BARGNY	60046				
BARON	60047	1	1	1	2
BAUGY	60048	1			
BAZANCOURT	60049				

lsg

Enquête sur l'ancrage territorial
réponses des communes

juin 2011

BAZICOURT	60050	1			
BEAUDEUIL	60051	1			
BEAUGIES-SOUS-BOIS	60052	1			
BEAULIEU-LES-FONTAINES	60053				
BEAUMONT-LES-NONAINS	60054	1			
BEAURAINS-LES-NOYON	60055	1			
BEAUREPAIRE	60056	1			
BEAUVAIS	60057				
BEAUVOIR	60058	1			
BEHERICOURT	60059	1			
BELLE-EGLISE	60060	1			
BELLOY	60061				
BERLANCOURT	60062	1			
BERNEUIL-EN-BRAY	60063				
BERNEUIL-SUR-AISNE	60064	1			
BERTHECOURT	60065	1			
BETHANCOURT-EN-VALOIS	60066	1			
BETHISY-SAINT-MARTIN	60067	1	1	1	5
BETHISY-SAINT-PIERRE	60068	1	3	30	100
BETZ	60069	1			
BIENVILLE	60070				
BIERMONT	60071				
BITRY	60072	1			
BLACOURT	60073	1			
BLAINCOURT-LES-PRECY	60074	1			
BLANCFOSSE	60075	1			
BLARGIES	60076				
BLICOURT	60077	1			
BLINCOURT	60078	1			
BOISSY-FRESNOY	60079	1			
BOISSY-LE-BOIS	60080				
BONLIER	60081	1	1	3	9
BONNEUIL-LES-EAUX	60082	1	1	3	9
BONNEUIL-EN-VALOIS	60083	1			
BONNIERES	60084	1			
BONVILLERS	60085				
BORAN-SUR-OISE	60086	1			
BOREST	60087	1	1	6	22
BORNEL	60088	1			
BOUBIERS	60089	1			
BOUCONVILLERS	60090				
BOUILLANCY	60091	1			
BOULLARRE	60092				
BOULOGNE-LA-GRASSE	60093	1			
BOURSONNE	60094	1			
BOURY-EN-VEXIN	60095	1	1	1	2
BOUTAVENT	60096				
BOUTENCOURT	60097	1			
BOUVRESSE	60098	1			
BRAISNES	60099	1			
BRASSEUSE	60100	1			
BREGY	60101	1			

-196 2/14

23/06/2011

Enquête sur l'ancrage territorial
réponses des communes

juin 2011

BRENOUILLE	60102	1			
BRESLES	60103	1	1	29	85
BRETEUIL	60104				
BRETHIGNY	60105	1			
BREUIL-LE-SEC	60106	1			
BREUIL-LE-VERT	60107	1	1	14	53
BRIOT	60108				
BROMBOS	60109	1			
BROQUIERS	60110				
BROYES	60111				
BRUNVILLERS-LA-MOTTE	60112				
BUCAMPS	60113	1			
BUICOURT	60114	1			
BULLES	60115	1			
BURY	60116	1			
BUSSY	60117	1			
CAISNES	60118	1			
CAMBROUENNE-LES-RIBECOURT	60119	1			
CAMBROUENNE-LES-CLERMONT	60120	1			
CAMPAGNE	60121				
CAMPEAUX	60122	1			
CAMPREMY	60123	1			
CANDOR	60124				
CANLY	60125	1			
CANNECTANCOURT	60126	1			
CANNY-SUR-MATZ	60127				
CANNY-SUR-THERAIN	60128	1			
CARLEPONT	60129				
CATENOY	60130	1			
CATHEUX	60131	1			
CATIGNY	60132				
CATILLON-FUMECHON	60133	1			
CAUFFRY	60134				
CAUVIGNY	60135				
CEMPUIS	60136	1			
CERNOY	60137	1			
CHAMANT	60138	1	1	3	10
CHAMBLY	60139	1	2	4	18
CHAMBORS	60140	1			
CHANTILLY	60141				
LA CHAPELLE-EN-SERVAL	60142	1			
CHAUMONT-EN-VEXIN	60143	1			
CHAVENCON	60144	1			
CHELLES	60145	1			
CHEPOIX	60146				
CHEVINCOURT	60147	1			
CHEVREVILLE	60148	1			
CHEVRIERES	60149	1			
CHIRY-OURSCAMPS	60150	1			
CHOISY-AU-BAC	60151				
CHOISY-LA-VICTOIRE	60152	1			
CHOQUEUSE-LES-BENARDS	60153	1			

-197 3/14

Enquête sur l'ancrage territorial
réponses des communes

juin 2011

CINQUEUX	60154				
CIRES-LES-MELLO	60155	1			
CLAIROIX	60156	1	1	2	7
CLERMONT	60157	1	1	1	4
COIVREL	60158	1			
COMPIEGNE	60159				
CONCHY-LES-POTS	60160	1	1	1	3
CONTEVILLE	60161	1			
CORBEIL-CERF	60162	1			
CORMEILLES	60163	1			
LE COUDRAY-SAINT-GERMER	60164				
LE COUDRAY-SUR-THELLE	60165	1			
COUDUN	60166	1			
COULOISY	60167	1			
COURCELLES-EPAYELLES	60168				
COURCELLES-LES-GISORS	60169	1			
COURTEUIL	60170	1			
COURTIEUX	60171	1			
COYE-LA-FORET	60172	1			
CRAMOISY	60173				
CRAPEAUMESNIL	60174	1			
CREIL	60175	1	9	94	350
CREPY-EN-VALOIS	60176	1	1	5	13
CRESSONSACQ	60177	1			
CREVECOEUR-LE-GRAND	60178	1			
CREVECOEUR-LE-PETIT	60179	1			
CRILLON	60180	1			
CRISOLLES	60181				
LE CROCQ	60182				
CROISSY-SUR-CELLE	60183	1			
CROUTOY	60184				
CROUY-EN-THELLE	60185	1			
CUIGNIERES	60186	1			
CUIGY-EN-BRAY	60187	1	1	7	20
CUISE-LA-MOTTE	60188	1			
CUTS	60189	1			
CUVERGNON	60190	1			
CUVILLY	60191				
CUY	60192	1			
DAMERAUCOURT	60193	1			
DARGIES	60194				
DELINCOURT	60195				
LE DELUGE	60196	1			
DIEUDONNE	60197				
DIVES	60198				
DOMELIERS	60199	1	1	1	2
DOMFRONT	60200	1			
DOMPIERRE	60201				
DUVY	60203	1			
ECUVILLY	60204				
ELENCOURT	60205	1			
ELINCOURT-SAINTE-MARGUERITE	60206	1			

Enquête sur l'ancrage territorial
réponses des communes

juin 2011

EMEVILLE	60207				
ENENCOURT-LEAGE	60208				
ENENCOURT-LE-SEC	60209				
EPINEUSE	60210				
ERAGNY-SUR-EPTE	60211				
ERCUIS	60212	1			
ERMENONVILLE	60213	1			
ERNEMONT-BOUTAVENT	60214	1			
ERQUERY	60215	1			
ERQUINVILLERS	60216	1			
ESCAMES	60217	1	1	1	4
ESCHES	60218	1			
ESCLES-SAINT-PIERRE	60219				
ESPAUBOURG	60220	1			
ESQUENNOY	60221				
ESSUILES	60222				
ESTREES-SAINT-DENIS	60223	1			
ETAVIGNY	60224	1			
ETOUY	60225				
EVE	60226	1			
EVRICOURT	60227	1	1	5	15
FAY-LES-ETANGS	60228	1			
LE FAYEL	60229	1			
LE FAY-SAINT-QUENTIN	60230				
FEIGNEUX	60231				
FERRIERES	60232	1			
FEUQUIERES	60233				
FITZ-JAMES	60234				
FLAVACOURT	60235				
FLAVY-LE-MELDEUX	60236	1			
FLECHY	60237				
FLEURINES	60238				
FLEURY	60239	1			
FONTAINE-BONNELEAU	60240				
FONTAINE-CHAALIS	60241	1			
FONTAINE-LAVAGANNE	60242				
FONTAINE-SAINT-LUCIEN	60243	1		1	5
FONTENAY-TORCY	60244	1			
FORMERIE	60245				
FOSSEUSE	60246	1			
FOUILLEUSE	60247	1			
FOUILLOY	60248	1			
FOULANGUES	60249	1			
FOUQUENIES	60250				
FOUQUEROLLES	60251				
FOURNIVAL	60252	1			
FRANCASTEL	60253	1			
FRANCIERES	60254	1			
FREMICHS	60255	1			
FRESNEAUX-MONTCHEVREUIL	60256	1			
FRESNE-LEQUILLON	60257	1			
FRESNIERES	60258	1			

Enquête sur l'ancrage territorial
réponses des communes

juin 2011

FRESNOY-EN-THELLE	60259	1	1	1	8
FRESNOY-LA-RIVIERE	60260	1			
FRESNOY-LE-LUAT	60261				
LE FRESTOY-VAUX	60262				
FRETOY-LE-CHATEAU	60263	1			
FROCOURT	60264	1			
FROISSY	60265	1			
LE GALLET	60267	1			
GANNES	60268				
GAUDECHART	60289	1			
GENVRY	60270	1			
GERBEROY	60271	1			
GILOCOURT	60272	1			
GIRAUMONT	60273				
GLAIGNES	60274	1			
GLATIGNY	60275				
GODENVILLERS	60276	1			
GOINCOURT	60277	1	3	3	12
GOLANCOURT	60278	1			
GONDREVILLE	60279	1			
GOURCHELLES	60280	1			
GOURNAY-SUR-ARONDE	60261	1			
GOUVIEUX	60282				
GOUY-LES-GROSEILLERS	60283	1			
GRANDFRESNOY	60284	1	1	1	4
GRANDVILLERS-AUX-BOIS	60285	1			
GRANDVILLIERS	60286	1			
GRANDRU	60287	1			
GREMEVILLERS	60288	1			
GREZ	60289	1			
GUIGNECOURT	60290	1			
GUISCARD	60291				
GURY	60292	1			
HADANCOURT-LE-HAUT-CLOCHER	60293				
HAINVILLERS	60294	1			
HALLOY	60295	1			
HANNACHES	60296				
LE HAMEL	60297	1			
HANVOILE	60298	1			
HARDIVILLERS	60299	1			
HARDIVILLERS-EN-VEXIN	60300				
HAUCOURT	60301	1			
HAUDIVILLERS	60302	1			
HAUTBOS	60303				
HAUTE-EPINE	60304	1			
HAUTEFONTAINE	60305	1			
HECOURT	60306	1			
HEILLES	60307	1			
HEMEVILLERS	60308				
HENONVILLE	60309	1			
MERCHIES	60310	1	1		
LA HERELLE	60311				

Enquête sur l'ancrage territorial
réponses des communes

juin 2011

HERICOURT-SUR-THERAIN	60312	1			
HERMES	60313				
HETOMESNIL	60314				
HODENC-EN-BRAY	60315	1	1	1	4
HODENC-L'EVEQUE	60316	1			
HONDAINVILLE	60317	1			
HOUDANCOURT	60318	1			
LA HOUSOYE	60319	1			
IVORS	60320	1			
IVRY-LE-TEMPLE	60321	1			
JAMERICOURT	60322	1			
JANVILLE	60323				
JAULZY	60324	1			
JAux	60325	1	1	3	10
JONQUIERES	60326	1			
JOUY-SOUS-THELLE	60327	1			
JUVIGNES	60328	1			
LABERLIERE	60329	1			
LABOISSIERE-EN-THELLE	60330				
LABOSSE	60331	1			
LABRUYERE	60332	1			
LACHAPELLE-AUX-POTS	60333				
LACHAPELLE-SAINT-PIERRE	60334	1			
LACHAPELLE-SOUS-GERBEROY	60335	1			
LACHAUSSEE-DU-BOIS-D'ECU	60336	1			
LACHELLE	60337	1			
LACROIX-SAINT-OUEN	60338	1			
LAFRAYE	60339	1			
LAGNY	60340				
LAGNY-LE-SEC	60341	1			
LAIQNEVILLE	60342	1	8	20	60
LALANDE-EN-SON	60343				
LALANDELLE	60344	1			
LAMECOURT	60345				
LAMORLAYE	60346	1			
LANNOY-CUILLERE	60347	1			
LARBROYE	60348	1			
LASSIGNY	60350	1			
LATAULE	60351				
LATTAINVILLE	60352	1			
LAVACQUERIE	60353				
LAVERRIERE	60354	1			
LAVERSINES	60355	1			
LAVILLETERTRE	60356	1			
LEGLANTIERS	60357	1			
LEVIGNEN	60358	1			
LHERAULE	60359	1			
LIANCOURT	60360	1			
LIANCOURT-SAINT-PIERRE	60361	1			
LIBERMONT	60362				
LIERVILLE	60363	1			
LIEUVILLERS	60364	1			

Enquête sur l'ancrage territorial
réponses des communes

juin 2011

LIHUS	60365				
LITZ	60366				
LOCONVILLE	60367	1			
LONGUEIL-ANNEI	60368	1			
LONGUEIL-SAINT-MARIE	60369	1	1	1	4
LORMAISON	60370	1			
LOUEUSE	60371	1			
LUCHY	60372	1			
MACHEMONT	60373	1			
MAIGNELAY-MONTIGNY	60374	1			
MAIMBEVILLE	60375	1			
MAISONCELLE-SAINT-PIERRE	60376				
MAISONCELLE-TUILERIE	60377	1			
MAREST-SUR-MATZ	60378				
MAREUIL-LA-MOTTE	60379	1			
MAREUIL-SUR-OURCO	60380	1			
MARGNY-AUX-CERISES	60381	1			
MARGNY-LES-COMPIEGNE	60382	1			
MARGNY-SUR-MATZ	60383	1			
MAHOLLES	60385	1			
MARQUEGLISE	60386	1			
MARSEILLE-EN-BEAUVAISIS	60387				
MARTINCOURT	60388	1			
MAUCOURT	60389	1			
MAULERS	60390				
MAYSEL	60391	1			
MELICOCQ	60392	1			
MELLO	60393	1			
MENEVILLERS	60394	1			
MERU	60395				
MERY-LA-BATAILLE	60396	1			
LE MESNIL-CONTEVILLE	60397	1			
LE MESNIL-EN-THELLE	60398	1			
LE MESNIL-SAINT-FIRMIN	60399	1			
LE MESNIL-SUR-BULLES	60400	1			
LE MESNIL-THERIBUS	60401	1			
LE MEUX	60402	1	1	4	20
MILLY-SUR-THERAIN	60403	1			
MOGNEVILLE	60404	1	15	41	133
MOLIENS	60405	1			
MONCEAUX	60406	1			
MONCEAUX-L'ABBAYE	60407	1			
MONCHY-HUMIERES	60408	1			
MONCHY-SAINT-ELOI	60409	1	8	9	24
MONDESCOURT	60410				
MONNEVILLE	60411	1			
MONTAGNY-EN-VEXIN	60412	1			
MONTAGNY-SAINT-FELICITE	60413	1			
MONTATAIRE	60414				
MONTEPILLOY	60415	1			
MONTGERAIN	60416				
MONTHERLANT	60417				

Enquête sur l'ancrage territorial
réponses des communes

juin 2011

MONTIERS	60418				
MONTJAVOULT	60420	1			
MONT-L'EVEQUE	60421	1			
MONTLOGNON	60422	1			
MONTMACQ	60423	1			
MONTMARTIN	60424				
MONTREUIL-SUR-BRECHE	60425	1			
MONTREUIL-SUR-THERAIN	60426	1			
MONTS	60427	1			
LE MONT-SAINT-ADRIEN	60428	1			
MORANGLES	60429				
MORIENVAL	60430	1			
MORLINCOURT	60431	1			
MORTEFONTAINE	60432	1	1	2	5
MORTEFONTAINE-EN-THELLE	60433				
MORTEMER	60434	1			
MORVILLERS	60435	1	1	2	11
MORY-MONTCRUX	60436				
MOUCHY-LE-CHATEL	60437	1			
MOULIN-SOUS-TOUVENT	60438	1			
MOUY	60439	1			
MOYENNEVILLE	60440	1			
MOYVILLERS	60441	1			
MUIDORGE	60442	1			
MURANCOURT	60443	1			
MUREAUMONT	60444	1			
NAMPCEL	60445	1			
NANTEUIL-LE-HAUDOUIN	60446				
NERY	60447	1			
NEUFCHELLES	60448	1			
NEUFVY-SUR-ARONDE	60449				
NEUILLY-EN-THELLE	60450	1			
NEUILLY-SOUS-CLERMONT	60451	1			
NEUVILLE-BOSC	60452				
LA NEUVILLE-D'AUMONT	60453				
LA NEUVILLE-EN-HEZ	60454				
LA NEUVILLE-GARNIER	60455	1			
LANEUVILLEROY	60456				
LA NEUVILLE-SAINT-PIERRE	60457	1			
LA NEUVILLE-SUR-OUDEUIL	60458	1			
LA NEUVILLE-SUR-RESSONS	60459	1		1	4
LA NEUVILLE-VAULT	60460	1			
NIVILLERS	60461	1			
NOAILLES	60462				
NOGENT-SUR-OISE	60463	1		9	37
MOINTEL	60464	1			
NOIREMONT	60465				
NOROY	60466	1			
NOURARD-LE-FRANC	60468	1			
NOVILLERS	60469				
NOYERS-SAINT-MARTIN	60470	1			
NOYON	60471	1		12	60

Enquête sur l'ancrage territorial
réponses des communes

juin 2011

OFFOY	60472	1			
OGNES	60473	1			
OGNOLLES	60474	1			
OGNON	60475	1			
OMECOURT	60476	1			
ONS-EN-BRAY	60477	1			
ORMOY-LE-DAVIEN	60478				
ORMOY-VILLERS	60479	1			
OROER	60480	1			
ORROUY	60481				
ORRY-LA-VILLE	60482	1			
ORVILLERS-SOREL	60483	1			
OUDEUIL	60484				
OURCEL-MAISON	60485	1			
PAILLART	60486				
PARNES	60487				
PASSEL	60488	1			
PEROY-LES-GOMBRIES	60489	1			
PIERREFITTE-EN-BEAUVAISIS	60490				
PIERREFONDS	60491	1			
PIMPRESZ	60492	1			
PISSELEU	60493	1			
PLAILLY	60494	1			
PLAINVAL	60495	1			
PLAINVILLE	60496				
LE PLESSIER-SUR-BULLES	60497	1			
LE PLESSIER-SUR-SAINT-JUST	60498	1			
PLESSIS-DE-ROYE	60499	1			
LE PLESSIS-BELLEVILLE	60500	1			
LE PLESSIS-BRION	60501				
LE PLESSIS-PATTE-D'OIE	60502	1			
LE PLOYRON	60503	1			
PONCHON	60504	1	2	2	20
PONTARME	60505	1			
PONT-L'EVEQUE	60506	1	2	2	10
PONTOISE-LES-NOYON	60507	1			
PONTPONT	60508	1			
PONT-SAINTE-MAXENCE	60509	1	0	36	135
PORCHEUX	60510				
PORQUERICOURT	60511	1			
POUILLY	60512				
PRECY-SUR-OISE	60513	1			
PREVILLERS	60514				
PROMLEROY	60515	1			
PUISEUX-EN-BRAY	60516				
PUISEUX-LE-HAUBERGER	60517				
PUITS-LA-VALLEE	60518	1			
QUESMY	60519	1			
LE QUESNEL-AUBRY	60520				
QUINCAMPOIX-FLEUZY	60521	1			
QUINGEMPOIX	60522				
RAINVILLERS	60523	1			

Enquête sur l'ancrage territorial
réponses des communes

juin 2011

RANTIGNY	60524	1	1	1	4
RARAY	60525	1			
RAVENEL	60526	1			
REEZ-FOSSE-MARTIN	60527	1			
REILLY	60528	1			
REMERCOURT	60529				
REMERANGLES	60530				
REMY	60531	1	2	2	4
RESSONS-L'ABBAYE	60532	1			
RESSONS-SUR-MATZ	60533	1			
RETHONDES	60534	1			
REUIL-SUR-BRECHE	60535	1			
RHUIS	60536				
RIBECOURT-DRESLINCOURT	60537	1	1	4	12
RICQUEBOURG	60538				
RIEUX	60539	1			
RIVECOURT	60540	1	1	29	139
ROBERVAL	60541	1			
ROCHY-CONDE	60542				
ROCQUEMONT	60543	1			
ROCQUENCOURT	60544				
ROMESCAMPS	60545				
ROSIERES	60546				
ROSOY	60547	1			
ROSOY-EN-MULTIEN	60548	1			
ROTANGY	60549	1			
ROTHOIS	60550				
ROUSSELOY	60551	1			
ROUVILLE	60552	1			
ROUVILLERS	60553	1			
ROUVRES-EN-MULTIEN	60554	1			
ROUVROY-LES-MERLES	60555				
ROYAUCOURT	60556	1			
ROY-BOISSY	60557	1			
ROYE-SUR-MATZ	60558	1			
LA RUE-SAINT-PIERRE	60559	1			
RULLY	60560	1			
RUSSY-BEMONT	60561	1			
SACY-LE-GRAND	60562	1			
SACY-LE-PETIT	60563	1			
SAINS-MORAINVILLERS	60564				
SAINT-ANDRE-FARIVILLERS	60565				
SAINT-ARNOULT	60566	1			
SAINT-AUBIN-EN-BRAY	60567	1			
SAINT-AUBIN-SOUS-ERQUERY	60568	1	2	2	13
SAINT-CREPIN-AUX-BOIS	60569	1			
SAINT-CREPIN-IBOUVILLERS	60570	1			
SAINT-DENISCOURT	60571				
SAINT-ETIENNE-ROILAYE	60572				
SAINTE-EUSOYE	60573	1			
SAINT-FELIX	60574	1			
SAINTE-GENEVIEVE	60575	1			

Enquête sur l'ancrage territorial
réponses des communes

juin 2011

SAINT-GERMAIN-LA-POTERIE	60576				
SAINT-GERMER-DE-FLY	60577	1			
SAINTINES	60578	1	1	5	15
SAINT-JEAN-AUX-BOIS	60579	1			
SAINT-JUST-EN-CHAUSSEE	60581	1	1	4	15
SAINT-LEGER-AUX-BOIS	60582	1			
SAINT-LEGER-EN-BRAY	60583	1	1	2	9
SAINT-LEU-D'ESSERENT	60584	1			
SAINT-MARTIN-AUX-BOIS	60585	1			
SAINT-MARTIN-LE-NOEUD	60586	1			
SAINT-MARTIN-LONGUEAU	60587	1			
SAINT-MAUR	60588	1			
SAINT-MAXIMIN	60589				
SAINT-OMER-EN-CHAUSSEE	60590	1			
SAINT-PAUL	60591	1			
SAINT-PIERRE-ES-CHAMPS	60592	1			
SAINT-PIERRE-LES-BITRY	60593	1			
SAINT-QUENTIN-DES-PRES	60594	1			
SAINT-REMY-EN-L'EAU	60595				
SAINT-SAMSON-LA-POTERIE	60596	1			
SAINT-SAUVEUR	60597	1	10	10	50
SAINT-SULPICE	60598	1	1	1	4
SAINT-THIBAUT	60599	1			
SAINT-VAAST-DE-LONGMONT	60600	1			
SAINT-VAAST-LES-MELLO	60601	1			
SAINT-VALERY	60602	1			
SALENCY	60603	1			
SARCUS	60604				
SARNOIS	60605	1			
LE SAULCHOY	60606	1	1	1	5
SAVIGNIES	60609				
SEMPIGNY	60610	1			
SENAUTES	60611	1	1	1	6
SENLIS	60612				
SENOTS	60613				
SERANS	60614	1			
SEREVILLERS	60615	1			
SERIFONTAINE	60616	1			
SERMAIZE	60617	1			
SERY-MAGNEVAL	60618	1			
SILLY-LE-LONG	60619	1			
SILLY-TILLARD	60620	1			
SOLENTE	60621	1			
SOMMEREUX	60622				
SONGEONS	60623	1			
SULLY	60624	1			
SUZOY	60625				
TALMONTIERS	60626	1			
TARTIGNY	60627				
THERDONNE	60628	1	3	7	20
THERINES	60629				
THIBIVILLERS	60630				

Enquête sur l'ancrage territorial
réponses des communes

juin 2011

THIERS-SUR-THEVE	60631	1	5	8	22
THIESCOURT	60632	1			
THEULOY-SAINT-ANTOINE	60633	1			
THIEUX	60634	1			
THIVERNY	60635	1			
THOUROTTE	60636	1	2	10	35
THURY-EN-VALOIS	60637	1			
THURY-SOUS-CLERMONT	60638	1			
TILLE	60639				
TOURLY	60640	1			
TRACY-LE-MONT	60641	1			
TRACY-LE-VAL	60642	1			
TRICOT	60643	1			
TRIE-CHATEAU	60644	1			
TRIE-LA-VILLE	60645	1			
TROSSEREUX	60646	1	4	7	22
TROSLY-BREUIL	60647	1			
TROUSSENCOURT	60648	1			
TROUSSURES	60649	1			
TRUMILLY	60650	1			
ULLY-SAINT-GEORGES	60651	1	1	1	4
VALDAMPIERRE	60652				
VALESCOURT	60653				
VANDELICOURT	60654	1			
VARESNES	60655	1			
VARINFROY	60656	1			
VAUCHELLES	60657	1			
VAUCIENNES	60658	1			
VAUDANCOURT	60659				
LE VAUMAIN	60660	1			
VAUMOISE	60661	1			
LE VAUROUX	60662				
VELENNES	60663				
VENDEUIL-CAPLY	60664	1			
VENETTE	60665	1	4	6	25
VER-SUR-LAUNETTE	60666				
VERBERIE	60667	1	1	4	17
VERDEREL-LES-SAUQUEUSE	60668	1			
VERDERONNE	60669	1			
VERNEUIL-EN-HALATTE	60670	1	7	7	29
VERSIGNY	60671	1			
VEZ	60672	1			
VIEFVILLERS	60673	1			
VIEUX-MOULIN	60674	1			
VIGNEMONT	60675	1			
VILLE	60676	1			
VILLEMURAY	60677	1			
VILLENEUVE-LES-SABLONS	60678				
LA VILLENEUVE-SOUS-THURY	60679	1			
VILLENEUVE-SUR-VERBERIE	60680	1			
VILLERS-SAINT-BARTHELEMY	60681	1			
VILLERS-SAINT-FRAMBOURG	60682	1			

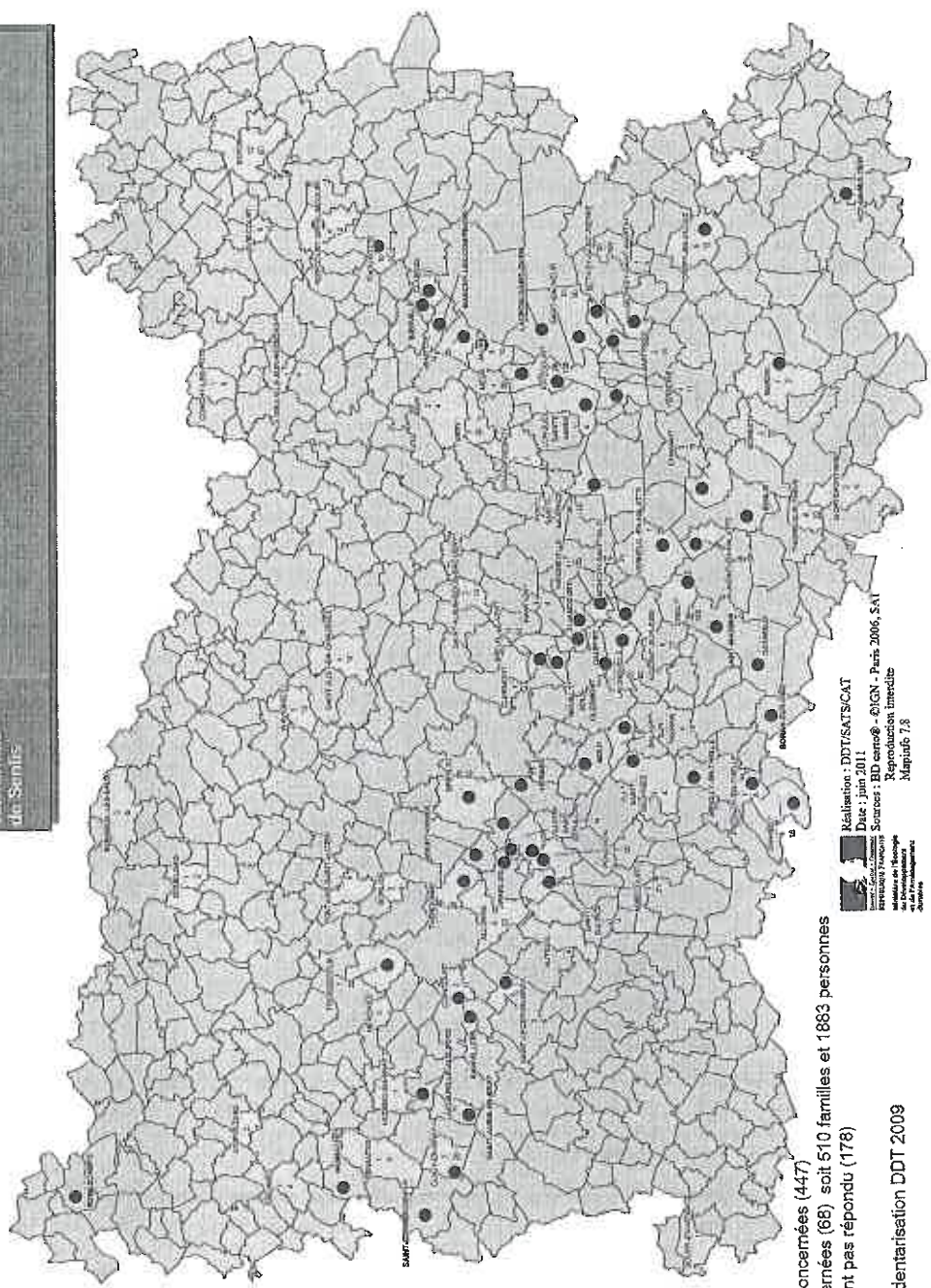
Enquête sur l'ancrage territorial
réponses des communes

juin 2011

VILLERS-SAINT-GENEST	60683	1			
VILLERS-SAINT-PAUL	60684	1			
VILLERS-SAINT-SEPULCRE	60685	1	2	4	14
VILLERS-SOUS-SAINT-LEU	60686	1			
VILLERS-SUR-AUCHY	60687	1			
VILLERS-SUR-BONNIERES	60688				
VILLERS-SUR-LOUDUN	60689	1			
VILLERS-SUR-TRIE	60690	1			
VILLERS-VERMONT	60691	1			
VILLERS-VICOMTE	60692	1			
VILLESSELVE	60693	1			
VILLOTAN	60694	1			
VINEUIL-SAINT-FIRMIN	60695	1			
VROCOURT	60697	1			
WACQUEMOULIN	60698	1			
WAMBEZ	60699	1			
WARLUIS	60700				
WAVIGNES	60701	1	3	5	13
WELLES-PERENNES	60702	1			
AUX MARAIS	60703				
TOTAUX :		515	153	510	1883



-22



Enquête 2010

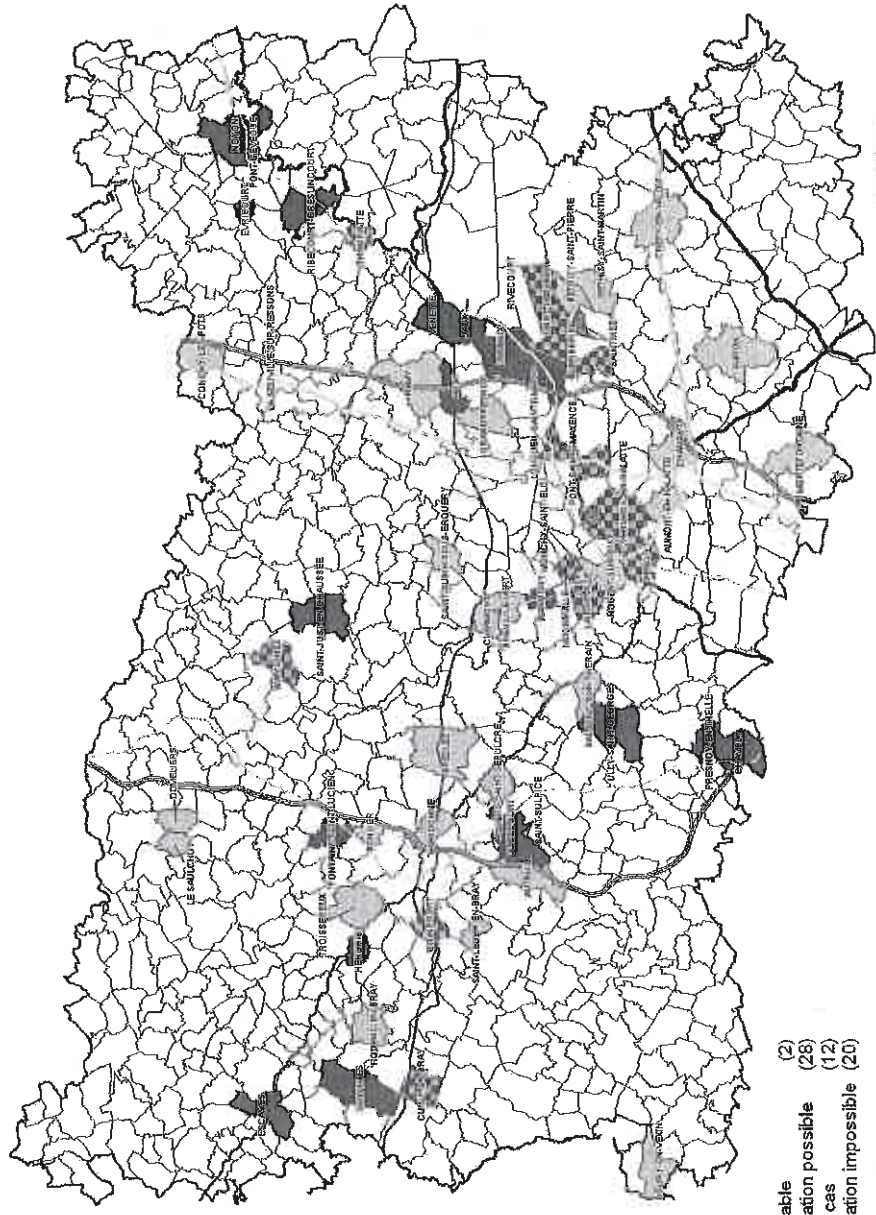
- Communes non concernées (447)
- Communes concernées (68) soit 510 familles et 1883 personnes
- Communes n'ayant pas répondu (178)

● Recensement sédentarisation DDT 2009

Réalisation : DDT/SATS/CAT
Date : juin 2011
Sources : BD cartho - ©IGN - Paris 2006, SA1
Reproduction interdite
MapInfo 7.8



-23



Situation

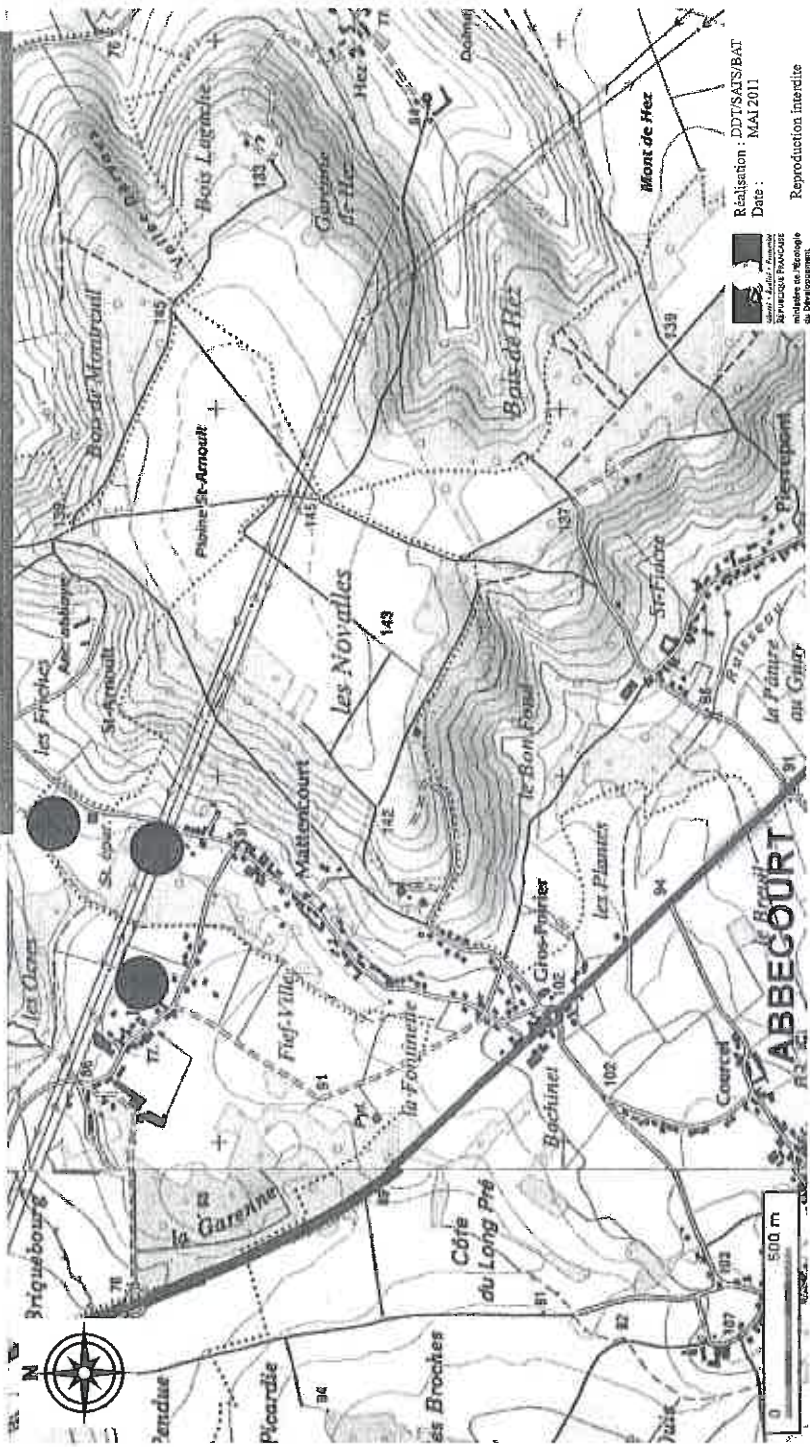
- Régularisable (2)
- Régularisation possible (26)
- Plusieurs cas (12)
- Régularisation impossible (20)

- Autoroute
- RN
- RD
- Cours d'eau




Service
d'Aménagement
Territorial
de Senlis

**SEDERIARISATION DES GENS DU VOYAGE
SUR LA COMMUNE D'ABBECCOURT**



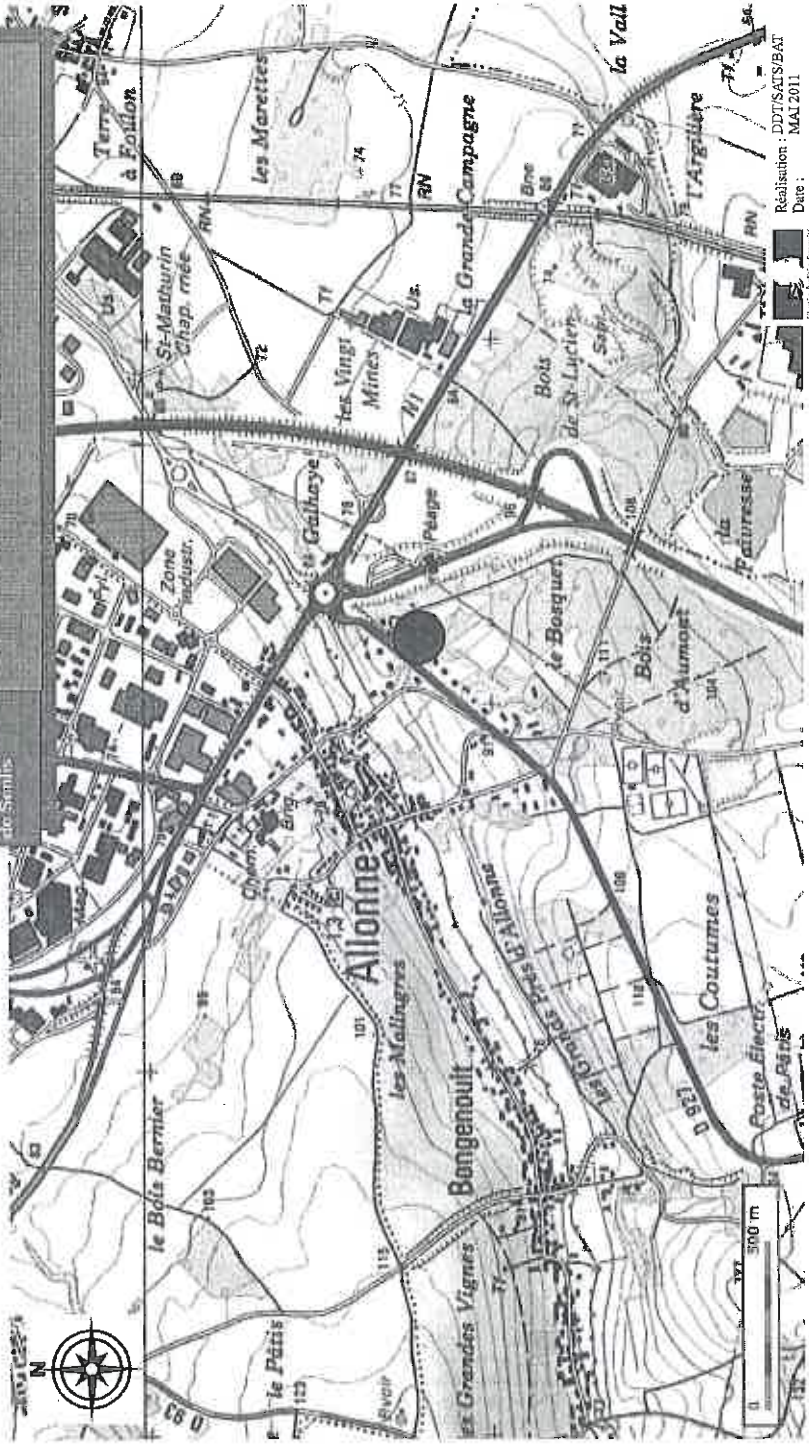
Réalisation : DDT/SATS/BAT
Date : MAI 2011

 **DDT/SATS/BAT**
Service d'Aménagement
Territorial de Senlis


Reproduction interdite

Service
d'Aménagement
Territorial
de Senlis

**SEDERIARISATION DES GENS DU VOYAGE
SUR LA COMMUNE D'AILLONNE**



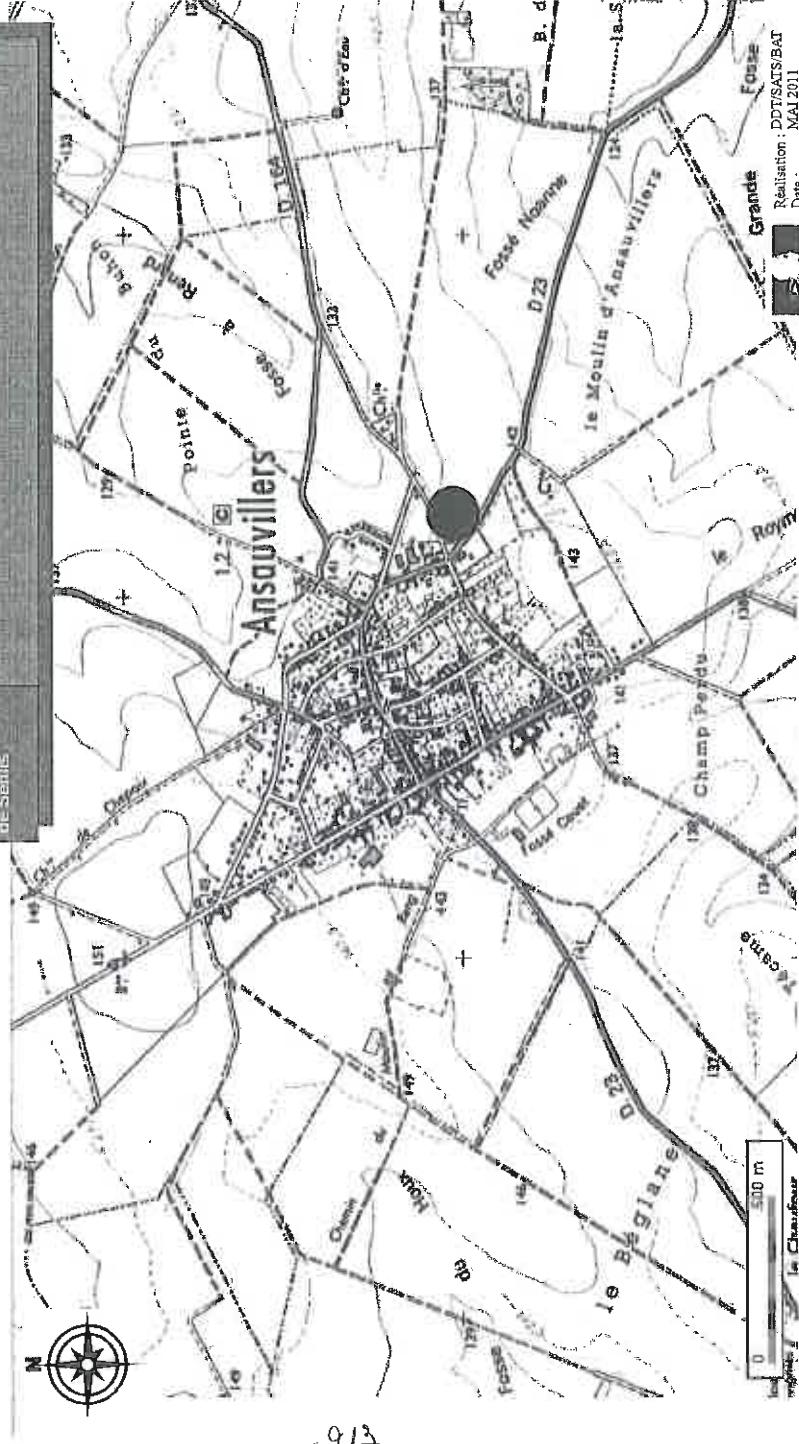
Réalisation : DDT/SATS/BAT
Date : MAI 2011

 **DDT/SATS/BAT**
Service d'Aménagement
Territorial de Senlis

Reproduction interdite

Service
d'Aménagement
Territoriale
de Sensils

SEDENTARISATION DES GENS DU VOYAGE SUR LA COMMUNE D'ANSAUVILLERS



0 500 m

le Chauffours

le Bégliane

le Champ Perdu

le Royer

le Moulin d'Ansauvillers

Fosse Neauwe

Fosse

le Clos d'eau

le Grand

le Petit

le Bégliane

le Champ Perdu

le Royer

le Moulin d'Ansauvillers

Fosse Neauwe

Fosse

le Clos d'eau

le Grand

le Petit

le Bégliane

le Champ Perdu

le Royer

le Moulin d'Ansauvillers

Fosse Neauwe

Fosse

le Clos d'eau

le Grand

le Petit

le Bégliane

le Champ Perdu

le Royer

le Moulin d'Ansauvillers

Fosse Neauwe

Fosse

le Clos d'eau

le Grand

le Petit

le Bégliane

le Champ Perdu

le Royer

le Moulin d'Ansauvillers

Fosse Neauwe

Fosse

le Clos d'eau

le Grand

le Petit

le Bégliane

le Champ Perdu

le Royer

le Moulin d'Ansauvillers

Fosse Neauwe

Fosse

le Clos d'eau

le Grand

le Petit

le Bégliane

le Champ Perdu

le Royer

le Moulin d'Ansauvillers

Fosse Neauwe

Fosse

le Clos d'eau

le Grand

le Petit

le Bégliane

le Champ Perdu

le Royer

le Moulin d'Ansauvillers

Fosse Neauwe

Fosse

le Clos d'eau

le Grand

le Petit

le Bégliane

le Champ Perdu

le Royer

le Moulin d'Ansauvillers

Fosse Neauwe

Fosse

le Clos d'eau

le Grand

le Petit

le Bégliane

le Champ Perdu

le Royer

le Moulin d'Ansauvillers

Fosse Neauwe

Fosse

le Clos d'eau

le Grand

le Petit

le Bégliane

le Champ Perdu

le Royer

le Moulin d'Ansauvillers

Fosse Neauwe

Fosse

le Clos d'eau

le Grand

le Petit

le Bégliane

le Champ Perdu

le Royer

le Moulin d'Ansauvillers

Fosse Neauwe

Fosse

le Clos d'eau

le Grand

le Petit

le Bégliane

le Champ Perdu

le Royer

le Moulin d'Ansauvillers

Fosse Neauwe

Fosse

le Clos d'eau

le Grand

le Petit

le Bégliane

le Champ Perdu

le Royer

le Moulin d'Ansauvillers

Fosse Neauwe

Fosse

le Clos d'eau

le Grand

le Petit

le Bégliane

le Champ Perdu

le Royer

le Moulin d'Ansauvillers

Fosse Neauwe

Fosse

le Clos d'eau

le Grand

le Petit

le Bégliane

le Champ Perdu

le Royer

le Moulin d'Ansauvillers

Fosse Neauwe

Fosse

le Clos d'eau

le Grand

le Petit

le Bégliane

le Champ Perdu

le Royer

le Moulin d'Ansauvillers

Fosse Neauwe

Fosse

le Clos d'eau

le Grand

le Petit

le Bégliane

le Champ Perdu

le Royer

le Moulin d'Ansauvillers

Fosse Neauwe

Fosse

le Clos d'eau

le Grand

le Petit

le Bégliane

le Champ Perdu

le Royer

le Moulin d'Ansauvillers

Fosse Neauwe

Fosse

le Clos d'eau

le Grand

le Petit

le Bégliane

le Champ Perdu

le Royer

le Moulin d'Ansauvillers

Fosse Neauwe

Fosse

le Clos d'eau

le Grand

le Petit

le Bégliane

le Champ Perdu

le Royer

le Moulin d'Ansauvillers

Fosse Neauwe

Fosse

le Clos d'eau

le Grand

le Petit

le Bégliane

le Champ Perdu

le Royer

le Moulin d'Ansauvillers

Fosse Neauwe

Fosse

le Clos d'eau

le Grand

le Petit

le Bégliane

le Champ Perdu

le Royer

le Moulin d'Ansauvillers

Fosse Neauwe

Fosse

le Clos d'eau

le Grand

le Petit

le Bégliane

le Champ Perdu

le Royer

le Moulin d'Ansauvillers

Fosse Neauwe

Fosse

le Clos d'eau

le Grand

le Petit

le Bégliane

le Champ Perdu

le Royer

le Moulin d'Ansauvillers

Fosse Neauwe

Fosse

le Clos d'eau

le Grand

le Petit

le Bégliane

le Champ Perdu

le Royer

le Moulin d'Ansauvillers

Fosse Neauwe

Fosse

le Clos d'eau

le Grand

le Petit

le Bégliane

le Champ Perdu

le Royer

le Moulin d'Ansauvillers

Fosse Neauwe

Fosse

le Clos d'eau

le Grand

le Petit

le Bégliane

le Champ Perdu

le Royer

le Moulin d'Ansauvillers

Fosse Neauwe

Fosse

le Clos d'eau

le Grand

le Petit

le Bégliane

le Champ Perdu

le Royer

le Moulin d'Ansauvillers

Fosse Neauwe

Fosse

le Clos d'eau

le Grand

le Petit

le Bégliane

le Champ Perdu

le Royer

le Moulin d'Ansauvillers

Fosse Neauwe

Fosse

le Clos d'eau

le Grand

le Petit

le Bégliane

le Champ Perdu

le Royer

le Moulin d'Ansauvillers

Fosse Neauwe

Fosse

le Clos d'eau

le Grand

le Petit

le Bégliane

le Champ Perdu

le Royer

le Moulin d'Ansauvillers

Fosse Neauwe

Fosse

le Clos d'eau

le Grand

le Petit

le Bégliane

le Champ Perdu

le Royer

le Moulin d'Ansauvillers

Fosse Neauwe

Fosse

le Clos d'eau

le Grand

le Petit

le Bégliane

le Champ Perdu

le Royer

le Moulin d'Ansauvillers

Fosse Neauwe

Fosse

le Clos d'eau

le Grand

le Petit

le Bégliane

le Champ Perdu

le Royer

le Moulin d'Ansauvillers

Fosse Neauwe

Fosse

le Clos d'eau

le Grand

le Petit

le Bégliane

le Champ Perdu

le Royer

le Moulin d'Ansauvillers

Fosse Neauwe

Fosse

le Clos d'eau

le Grand

le Petit

le Bégliane

le Champ Perdu

le Royer

le Mou

Service
d'Aménagement
Territoriale
de Senteuil

**SEDENTARISATION DES GENS DU VOYAGE
SUR LA COMMUNE D'AUMONT EN HALATTE**



0 500 m

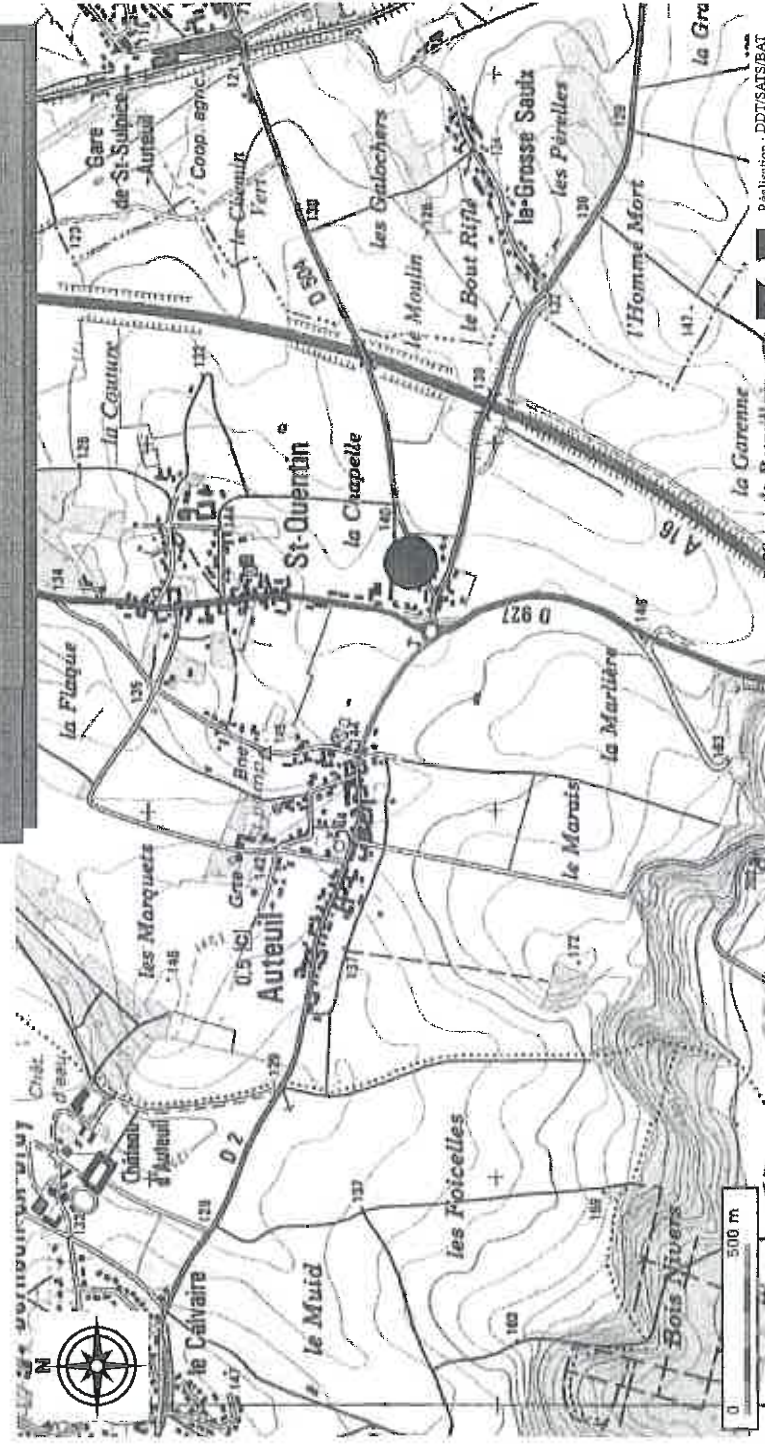
Réalisation : DDT/SATS/BAT
Date : MAI 2011

Reproduction interdite

205

Service
d'Aménagement
Territoriale
de Senteuil

**SEDENTARISATION DES GENS DU VOYAGE
SUR LA COMMUNE D'AUTEUIL**



0 500 m

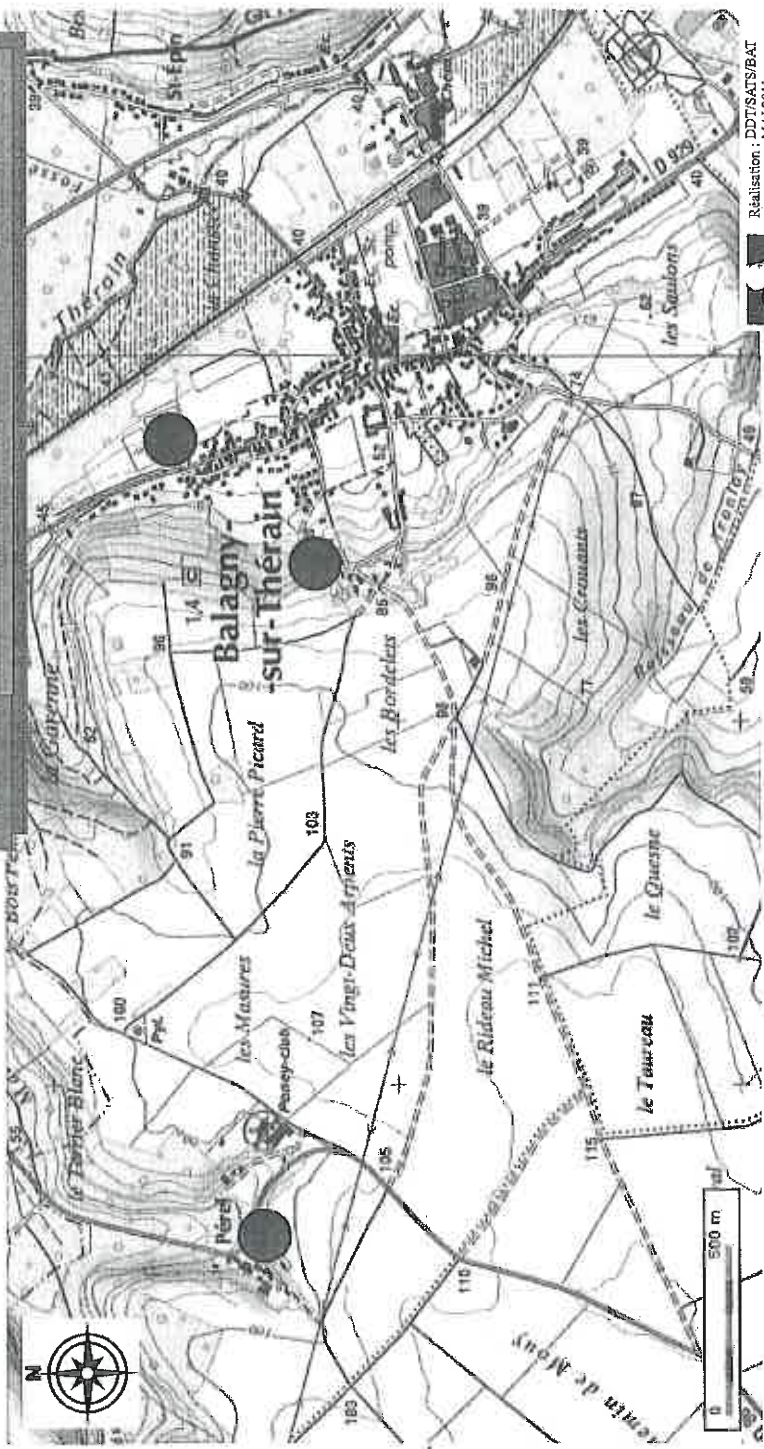
Réalisation : DDT/SATS/BAT
Date : MAI 2011

Reproduction interdite

~ 0 ~

Service
d'Aménagement
Territoriale
de-Saulis

SEDIENTARISATION DES GENS DU VOYAGE SUR LA COMMUNE DE BALAGNY-SUR-THERAIN



Réalisation : DDTSAIS/BAT
Date : MAI 2011

Service d'Aménagement
Territoriale
de-Saulis

Reproduction interdite

Service d'Aménagement
Territoriale
de-Saulis

Service d'Aménagement
Territoriale
de-Saulis

-217-

Service
d'Aménagement
Territoriale
de-Saulis

SEDIENTARISATION DES GENS DU VOYAGE SUR LA COMMUNE DE BARON



Réalisation : DDTSAIS/BAT
Date : MAI 2011

Service d'Aménagement
Territoriale
de-Saulis

Reproduction interdite

Service d'Aménagement
Territoriale
de-Saulis

Service d'Aménagement
Territoriale
de-Saulis

-916-

Service
d'Aménagement
Territorial
de Senlis

SEDENTARISATION DES GENS DU VOYAGE
SUR LA COMMUNE DE BETHISY SAINT MARTIN



Réalisation : DDT/SATS/BAT
Date : MAI 2011

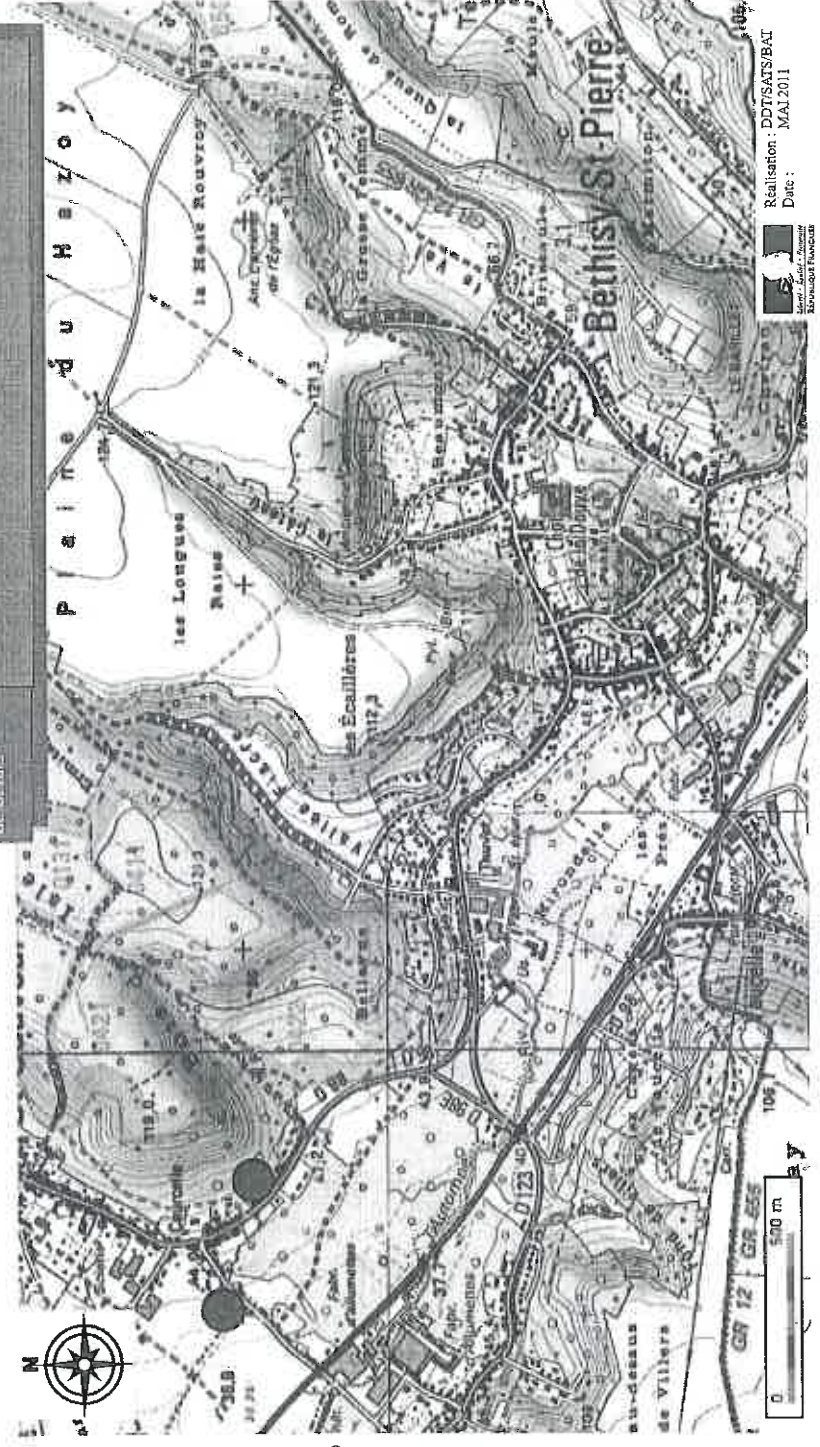

Direction Départementale
de l'Équipement,
du Développement
et de l'Aménagement
Territorial
de Senlis

Reproduction interdite

210

Service
d'Aménagement
Territorial
de Senlis

SEDENTARISATION DES GENS DU VOYAGE
SUR LA COMMUNE DE BETHISY SAINT PIERRE



Réalisation : DDT/SATS/BAT
Date : MAI 2011

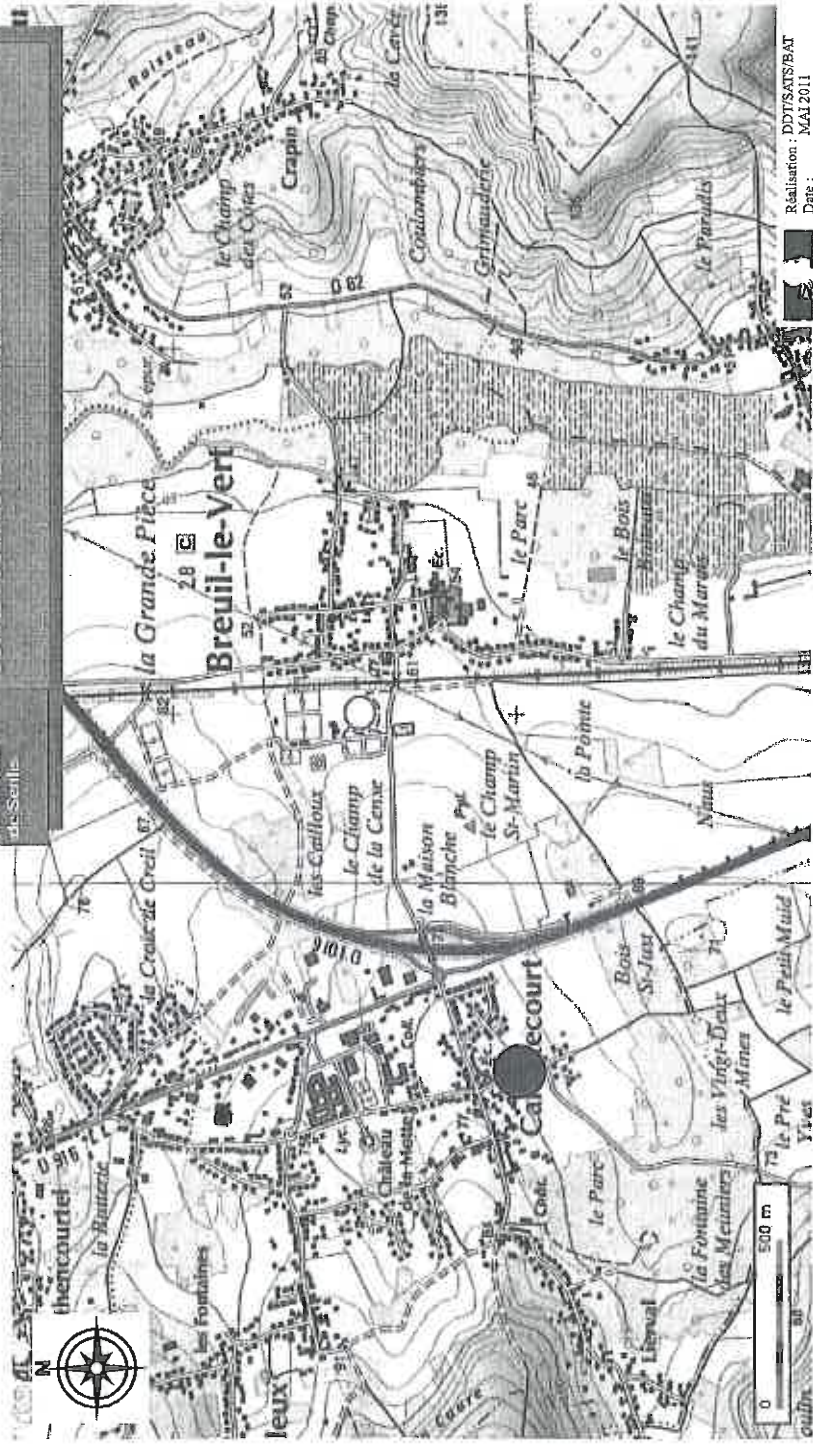

Direction Départementale
de l'Équipement,
du Développement
et de l'Aménagement
Territorial
de Senlis

Reproduction interdite

220

Service
d'Aménagement
Territoriaux
de Saône

SEDENTARISATION DES GENS DU VOYAGE SUR LA COMMUNE DE BREUIL-LE-VERT



Réalisation : DDT/SATS/BAT
Date : MAI 2011


Service d'Aménagement
Territoriaux
de Saône

Reproduction interdite

085-

Service
d'Aménagement
Territoriaux
de Saône

SEDENTARISATION DES GENS DU VOYAGE SUR LA COMMUNE DE CHAMANT



Réalisation : DDT/SATS/BAT
Date : MAI 2011

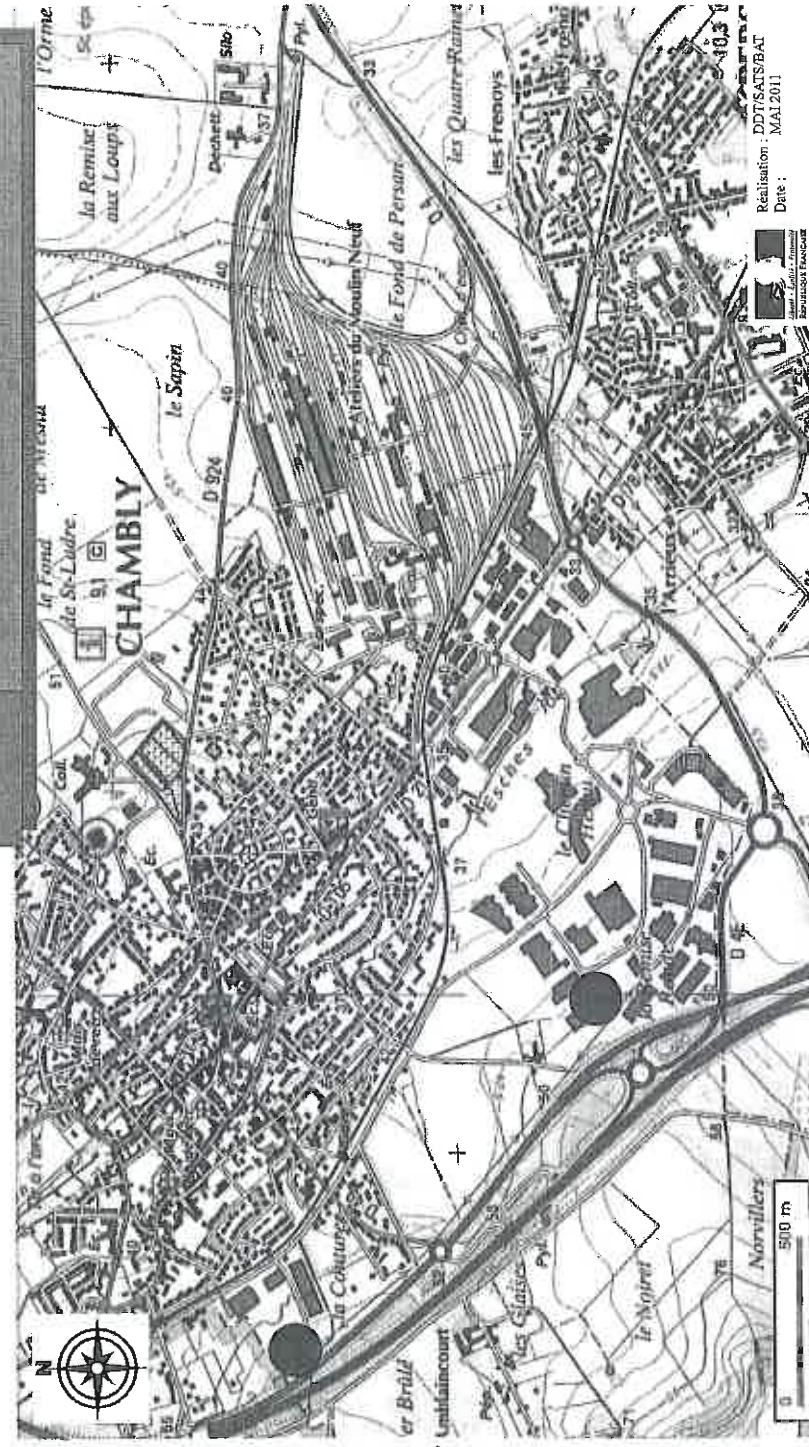

Service d'Aménagement
Territoriaux
de Saône

Reproduction interdite

-996

Service
d'Aménagement
Territoriale
de Saillis

SEDENTARISATION DES GENS DU VOYAGE
SUR LA COMMUNE DE CHAMBLAY



Réalisation : DDT/SAIS/BAT
Date : MAI 2011

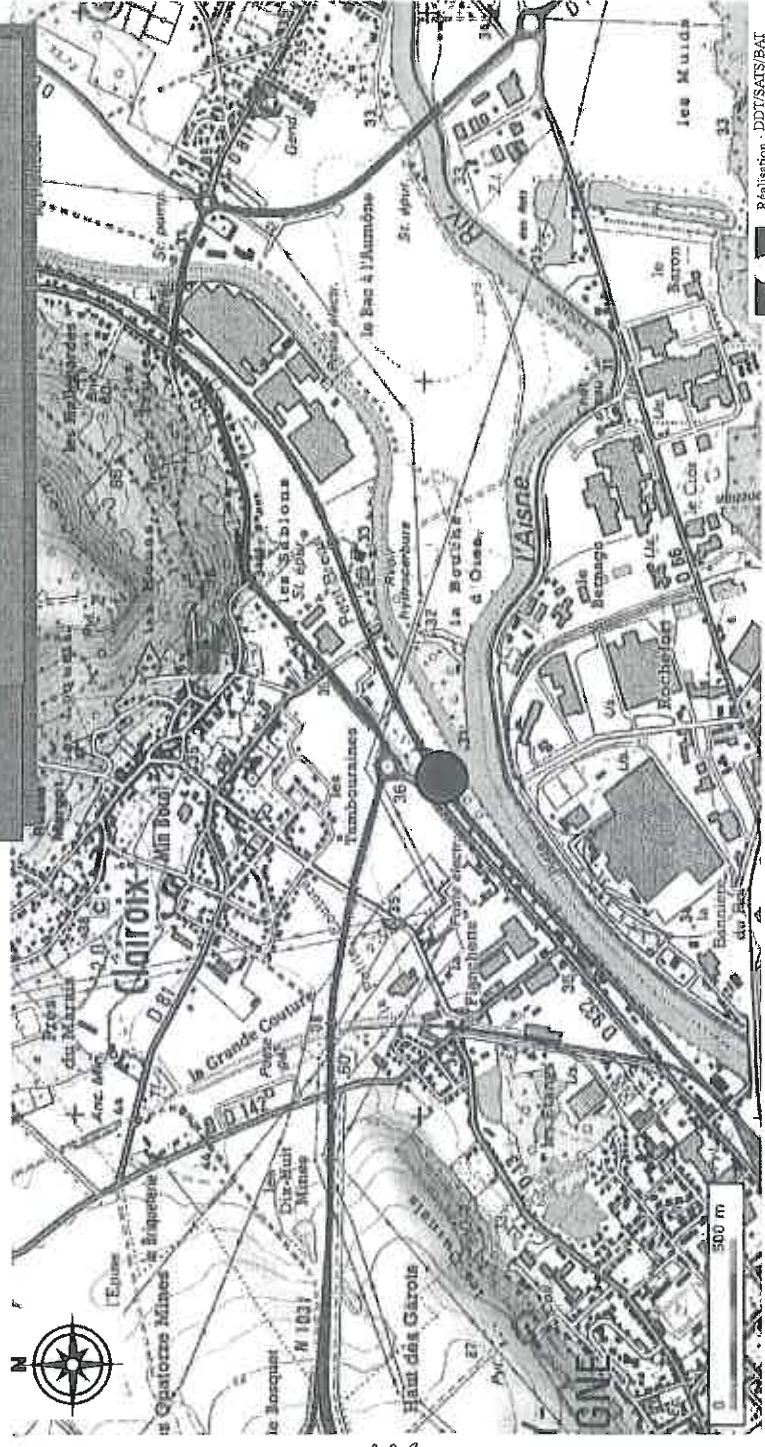


Reproduction interdite

- 227 -

Service
d'Aménagement
Territorial
de Saillis

SEDENTARISATION DES GENS DU VOYAGE
SUR LA COMMUNE DE CLAIROIX



Réalisation : DDT/SAIS/BAT
Date : MAI 2011



Reproduction interdite

- 228 -

Service
d'Aménagement
Territoriale
de Semlis

SEDENTARISATION DES GENS DU VOYAGE
SUR LA COMMUNE DE CLERMONT



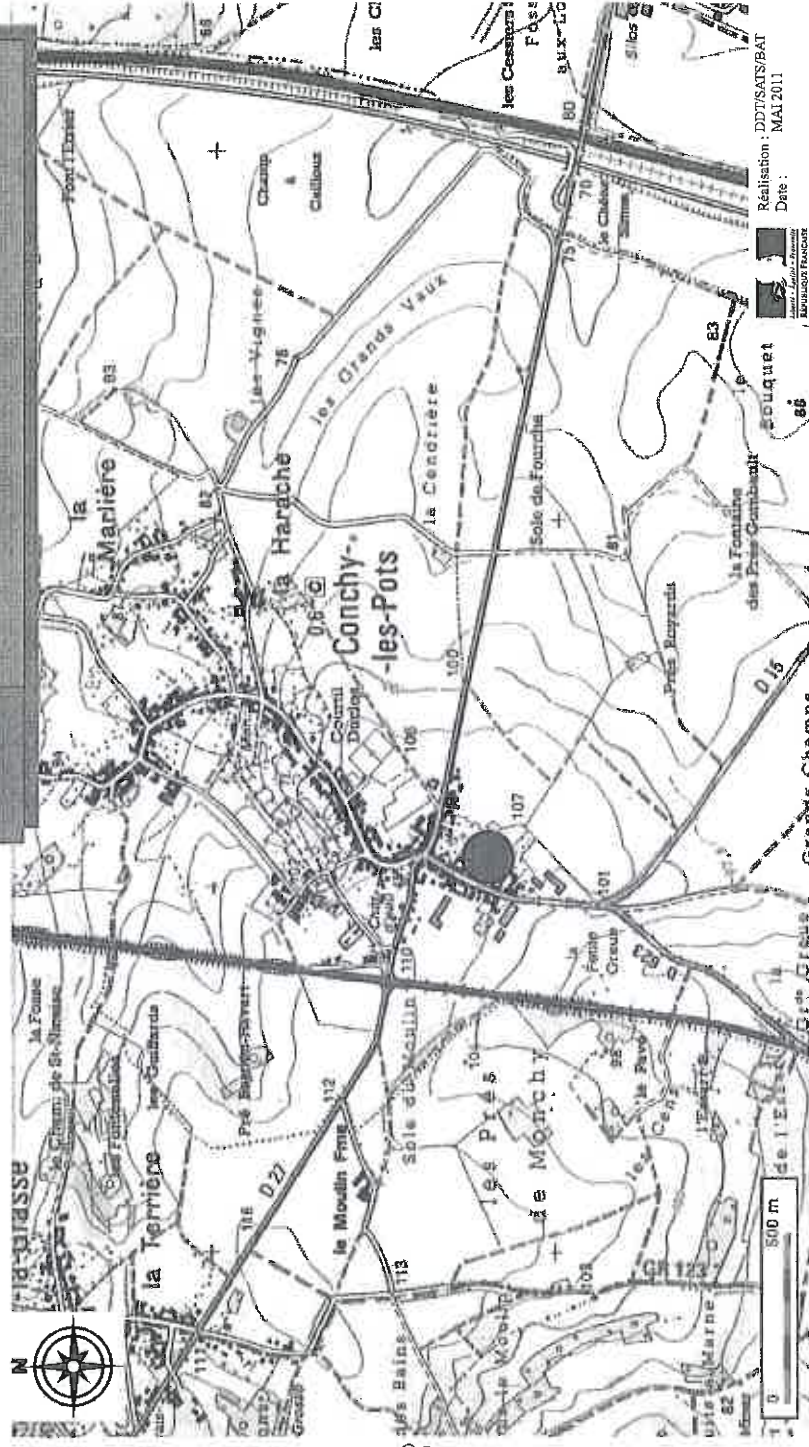
Réalisation : DDT/SATS/BAT
Date : MAI 2011

Reproduction interdite

Ministère de l'Agriculture
et du Développement
Rural

Service
d'Aménagement
Territoriale
de Semlis

SEDENTARISATION DES GENS DU VOYAGE
SUR LA COMMUNE DE CONCHY-LES-POTS



Réalisation : DDT/SATS/BAT
Date : MAI 2011

Reproduction interdite

Ministère de l'Agriculture
et du Développement
Rural

Service
d'Aménagement
Territoriale
de Strellis

SEDENTARISATION DES GENS DU VOYAGE SUR LA COMMUNE DE CREIL



Réalisation : DDT/SATS/BAT
Date : MAI 2011

 Service d'Aménagement
Territoriale
de Strellis

Reproduction interdite

Reproduction interdite
sans autorisation écrite
de l'organisme
de développement
et de l'aménagement
urbain

-287-

Service
d'Aménagement
Territoriale
de Strellis

SEDENTARISATION DES GENS DU VOYAGE SUR LA COMMUNE DE CREPY-EN-VALOIS



Réalisation : DDT/SATS/BAT
Date : MAI 2011

 Service d'Aménagement
Territoriale
de Strellis

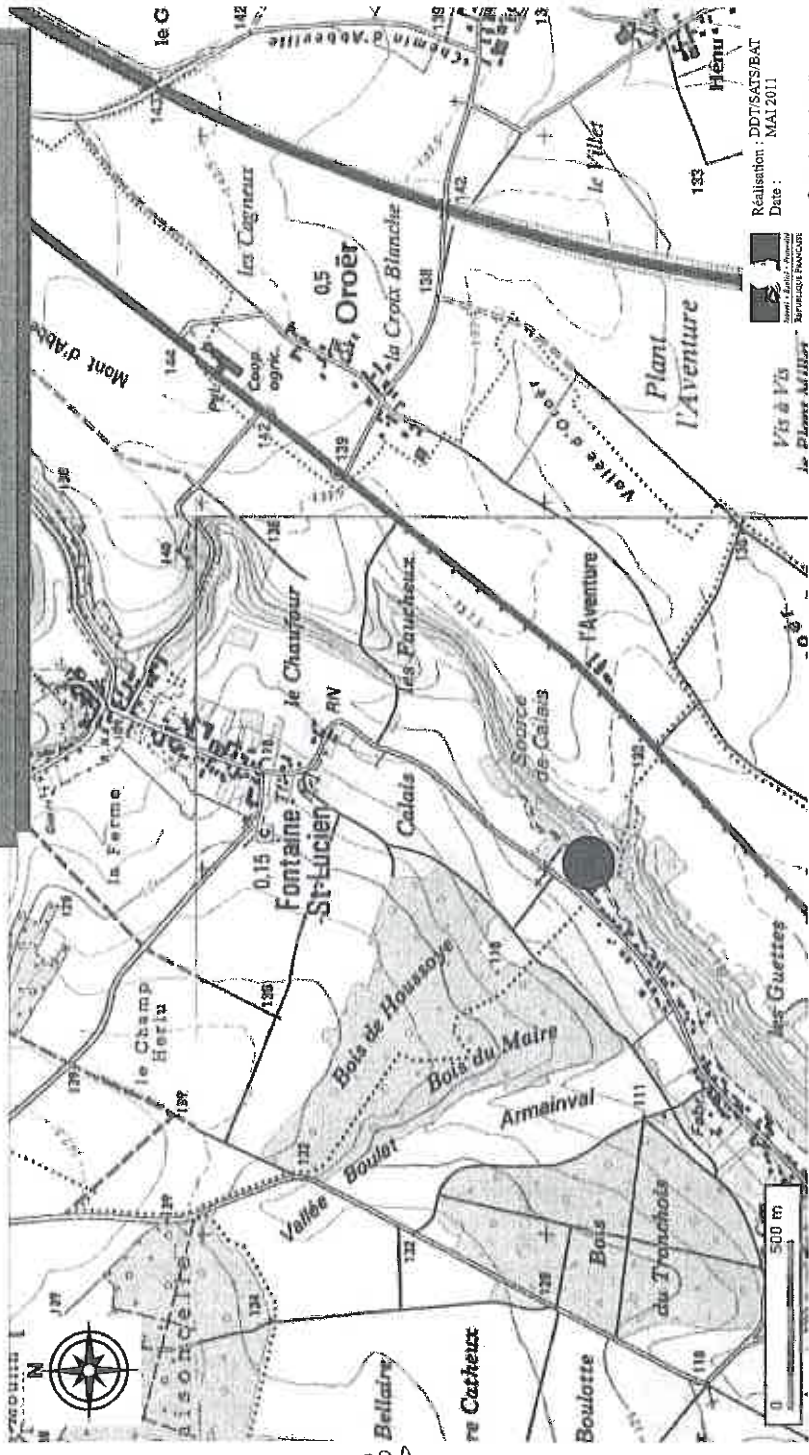
Reproduction interdite

Reproduction interdite
sans autorisation écrite
de l'organisme
de développement
et de l'aménagement
urbain

-288-

Service d'Aménagement Territoriale de Sables

SEDENTARISATION DES GENS DU VOYAGE SUR LA COMMUNE DE FONTAINE-SAINT-LUCIEN



RTM
V5 à V6
Le Plan de l'Avanture

Réalisation : DDTSATS/BAT
Date : MAI 2011

Reproduction interdite

229

Service d'Aménagement Territoriale de Sables

SEDENTARISATION DES GENS DU VOYAGE SUR LA COMMUNE DE FRESNOY-EN-THELLE



RTM
V5 à V6
Le Plan de l'Avanture

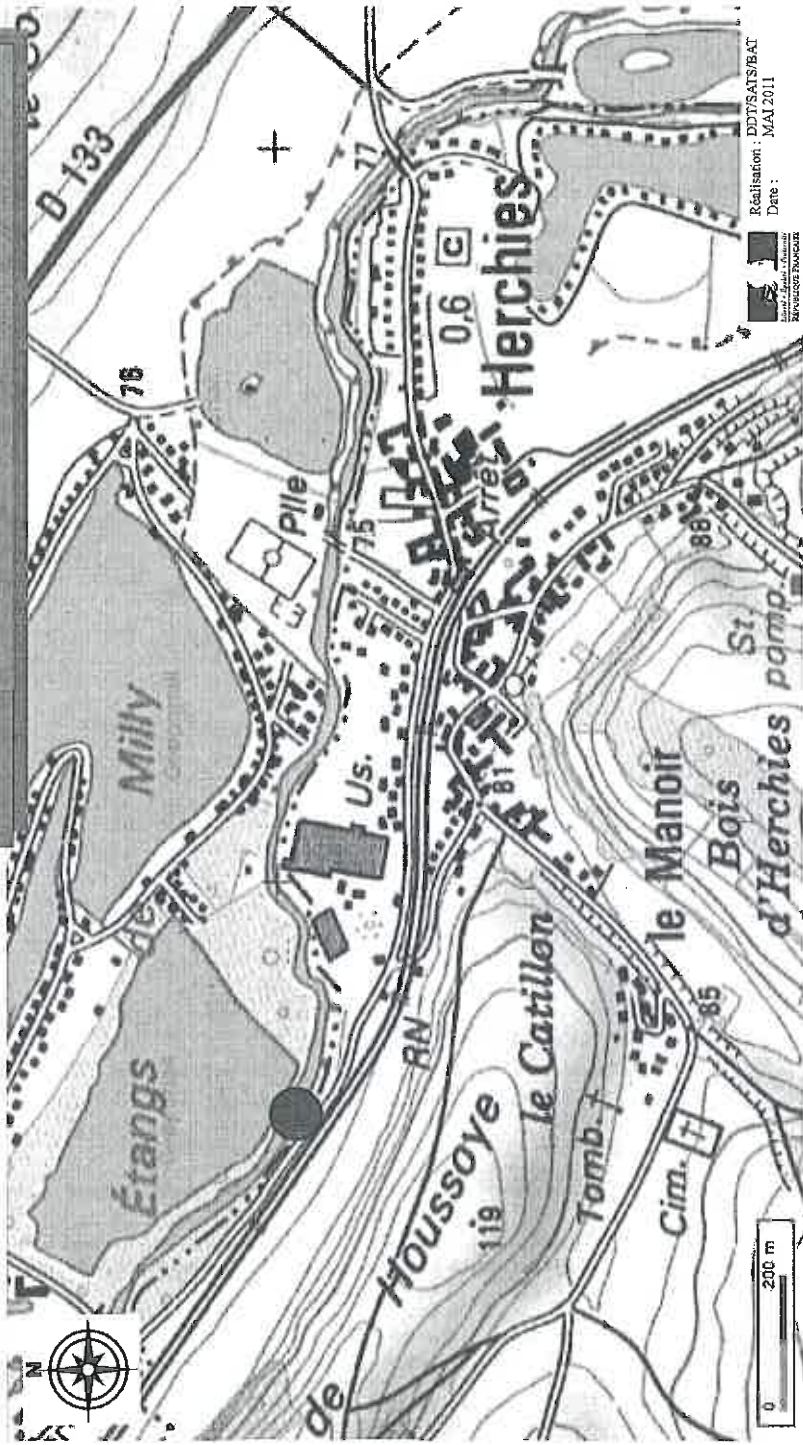
Réalisation : DDTSATS/BAT
Date : MAI 2011

Reproduction interdite

228

Service
d'Aménagement
Territoriale
de Stenille

SEDENTARISATION DES GENS DU VOYAGE SUR LA COMMUNE DE HERCHIES



Réalisation : DDTSA/SAT/BAT
Date : MAI 2011



Reproduction interdite

911

Service
d'Aménagement
Territoriale
de Stenille

SEDENTARISATION DES GENS DU VOYAGE SUR LA COMMUNE DE HODENC-EN-BRAY



Réalisation : DDTSA/SAT/BAT
Date : MAI 2011



Reproduction interdite

912

Service
d'Aménagement
Territoriale
de Sentille

SEDENTARISATION DES GENS DU VOYAGE SUR LA COMMUNE DE JAUX



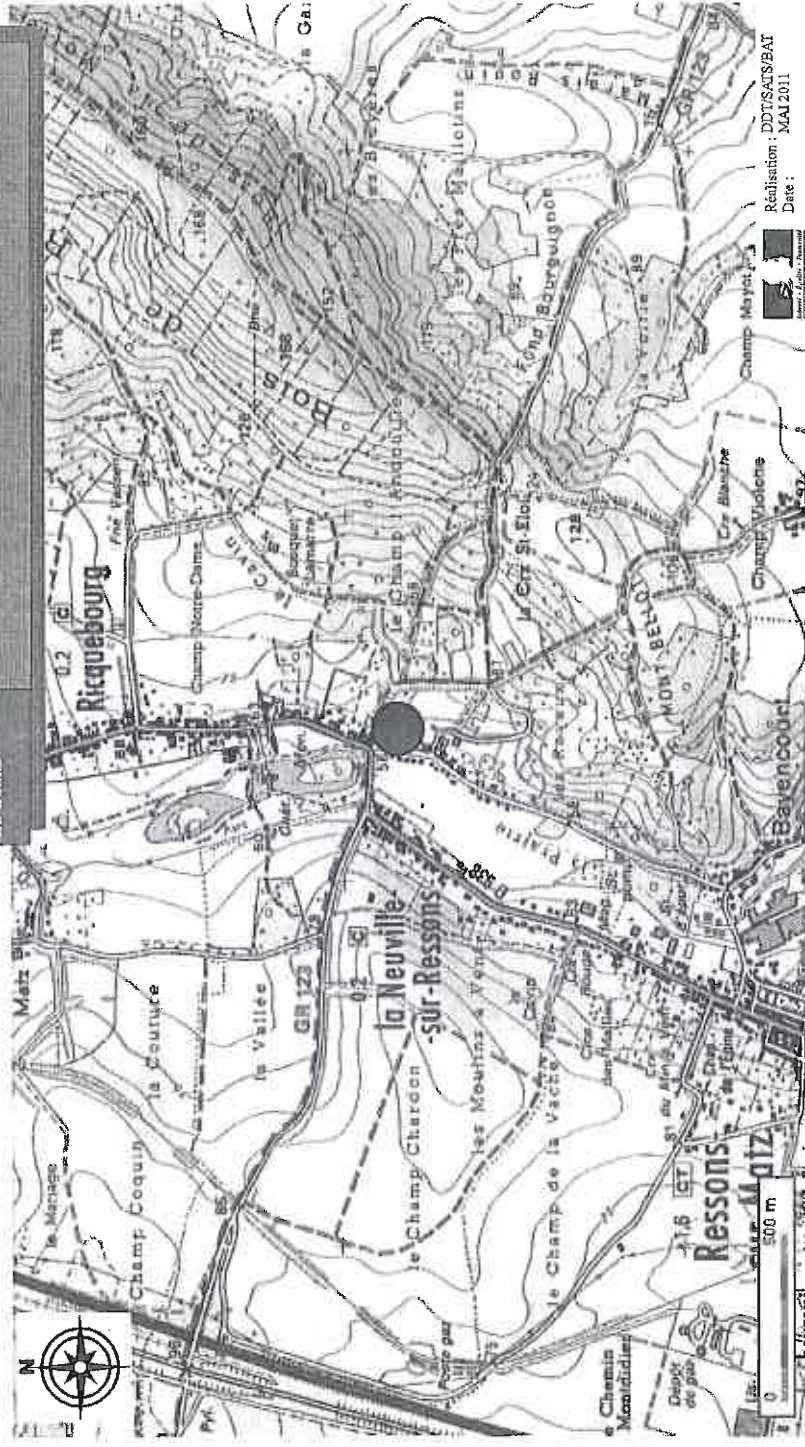
Réalisation : DDTSATS/BAT
Date : MAI 2011

Reproduction interdite

90.3

Service
d'Aménagement
Territoriale
de Sentille

SEDENTARISATION DES GENS DU VOYAGE SUR LA COMMUNE DE LA NEUVILLE-SUR-RESSONS



Réalisation : DDTSATS/BAT
Date : MAI 2011

Reproduction interdite

90.4

Service
d'Aménagement
Territoriaux
de Saillon

SEDIMENTARISATION DES GENS DU VOYAGE SUR LA COMMUNE DE LAIGNEVILLE



Réalisation : DDT/SATS/BAT
Date : MAI 2011

Reproduction interdite
à l'usage
du développement
durable

Service
d'Aménagement
Territoriaux
de Saillon

SEDIMENTARISATION DES GENS DU VOYAGE SUR LA COMMUNE DE LE MEUX



Réalisation : DDT/SATS/BAT
Date : MAI 2011

Reproduction interdite
à l'usage
du développement
durable

