FICHE EPCI

COMMUNAUTÉ D'AGGLOMÉRATION DU BEAUVAISIS

Liberté . Égalité . Fraternité
RÉPUBLIQUE FRANÇAISE
PRÉFET DE L'OISE

Service de l'Aménagement, de l'Urbanisme et de l'Énergie

Bureau Prospective et Connaissance du Territoire

2018

Une empreinte sur le territoire
direction départementale des Territoires de l'Oise

SOMMAIRE

- Photographie 3
- Démographie 4
- Économie 5
- Mobilités domicile – travail 7
- Mobilités résidentielles 8
- Logement 9
- Logement social 10
- Foncier 12
- Logistique 13
- Air – Énergies 14
- Eau 15
- Environnement 17
- Risques 18

Population	Indice de vieillissement	Variation de la population	Solde migratoire	Solde naturel	Nombre et taille moyenne des ménages
103 845 (*) habitants	63,8	0,0 % < 2010 ; 2015 >	– 0,6 %	0,6 %	40 582 2,2
Soit 12,64 % de l'Oise	Pour l'Oise : 55	Pour l'Oise : 0,4 %	Pour l'Oise : –0,1 %	Pour l'Oise : 0,6 %	Pour l'Oise : 331 292 ; 2,4

Superficie	Densité	Part de Non – imposés	Taux de pauvreté	Taux de chômage
542,0 (*) km²	191,6 (*) hab/km²	45,6 %	19,6 %	16,6 %
Soit 9,25 % de l'Oise	Pour l'Oise : 140,2	Pour l'Oise : 41,8 %	Pour l'Oise : 13,4 %	Pour l'Oise : 13,9 %

L'INTERCOMMUNALITÉ

La communauté d'agglomération du Beauvaisis a été créée le 27 novembre 2003 et se situe à l'ouest du département de l'Oise. La CAB compte 53 communes (depuis le 1er janvier 2018) dont Beauvais, son siège.

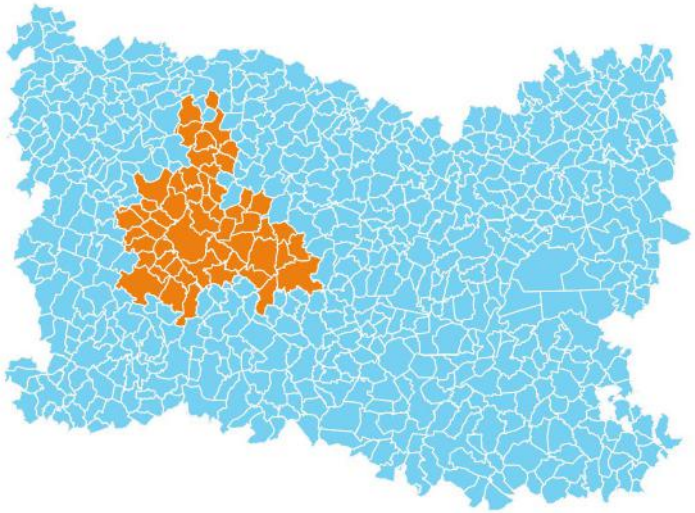

LISTE DES COMPÉTENCES

- Action de développement économique
- Action en faveur du logement des personnes défavorisées par des opérations d'intérêt communautaire
- Action et aide financière en faveur du logement social d'intérêt communautaire
- Amélioration du parc immobilier bâti d'intérêt communautaire
- Assainissement collectif et assainissement non collectif
- Collecte et traitement des déchets des ménages et déchets assimilés
- Conseil intercommunal de sécurité et de prévention de la délinquance
- Construction, aménagement, entretien, gestion d'équipements ou d'établissements culturels, socio-culturels, socio-éducatifs, sportifs
- Création et réalisation de zone d'aménagement concertée (ZAC)
- Création, aménagement, entretien de la voirie, gestion de zone d'activités industrielle, commerciale, tertiaire, artisanale ou touristique, zone d'activités portuaire ou aéroportuaire
- CUCS (contrat urbain de cohésion sociale)
- Délégations des aides à la pierre (article 61 – Loi LRL)
- Développement urbain, développement local et insertion économique et sociale
- Opération programmée d'amélioration de l'habitat (OPAH)
- Réalisation d'aire d'accueil ou de terrains de passage des gens du voyage
- Schéma de cohérence territoriale (SCOT), Schéma de secteur
- Organisation des transports urbains et non urbains
- PLIE (plan local pour l'insertion et l'emploi)
- Politique du logement social et non social
- Préfiguration et fonctionnement des Pays
- Tourisme
- Transports scolaires
- Action sociale
- Droit de préemption urbain (DPU)
- Études et programmation
- Lutte contre les nuisances sonores
- NTIC (Internet, câble…)
- Qualité de l'air
- Programme local de l'habitat
- Parcs de stationnement
- Plans de déplacement urbains
- Actions environnementales
- Contrat local de sécurité transports
- Constitution de réserves foncières
- Actions de soutien à l'enseignement supérieur
- Activités culturelles ou socioculturelles
- Rénovation urbaine (ANRU)

@ Sources : données INSEE 2015 (périmètre au 01/01/2017)
(*) périmètre au 01/01/2018

EVOLUTION DE LA POPULATION

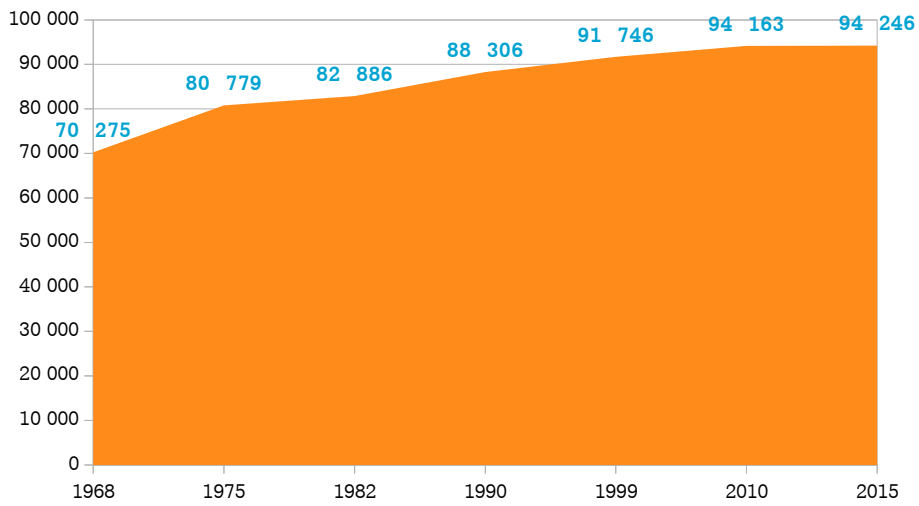

EVOLUTION DE LA TAILLE DES MÉNAGES

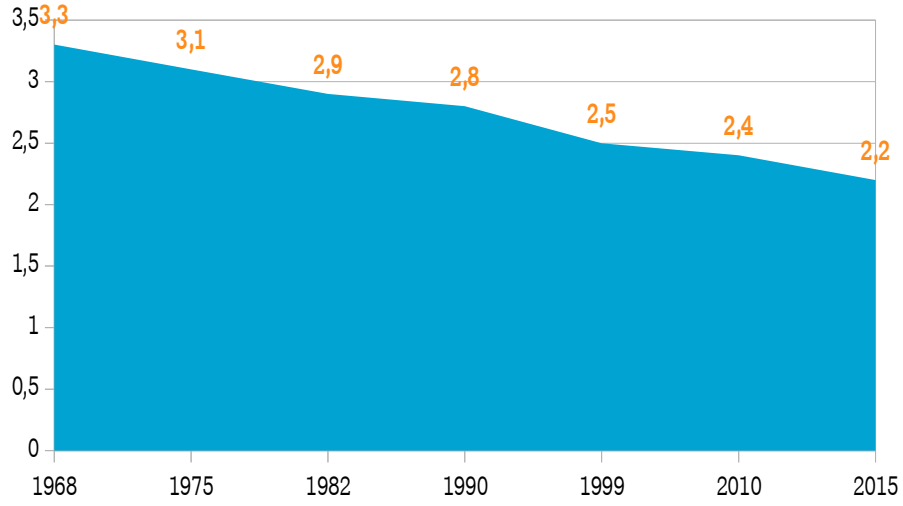

RÉPARTITION DE LA POPULATION PAR TRANCHES D'ÂGE EN %

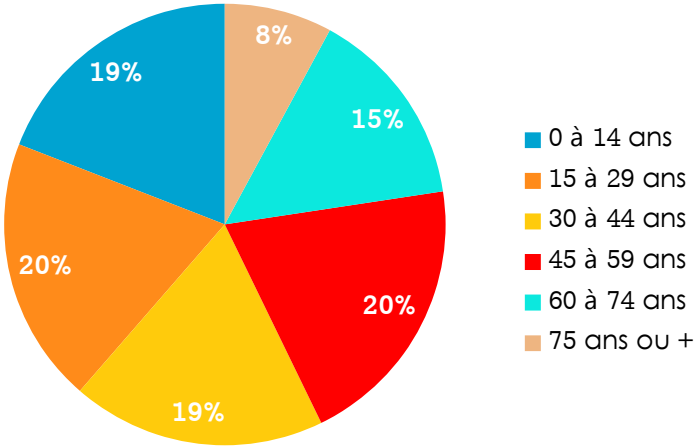

REPRÉSENTATION DE LA POPULATION SELON LA CSP

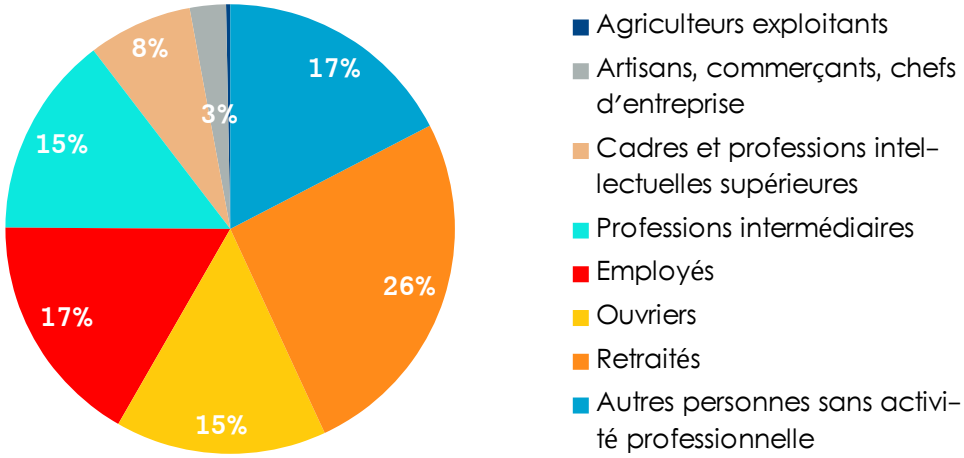

@ Sources : données INSEE 2015 (périmètre au 01/01/2017)

ÉVOLUTION DES CRÉATIONS D'ENTREPRISES

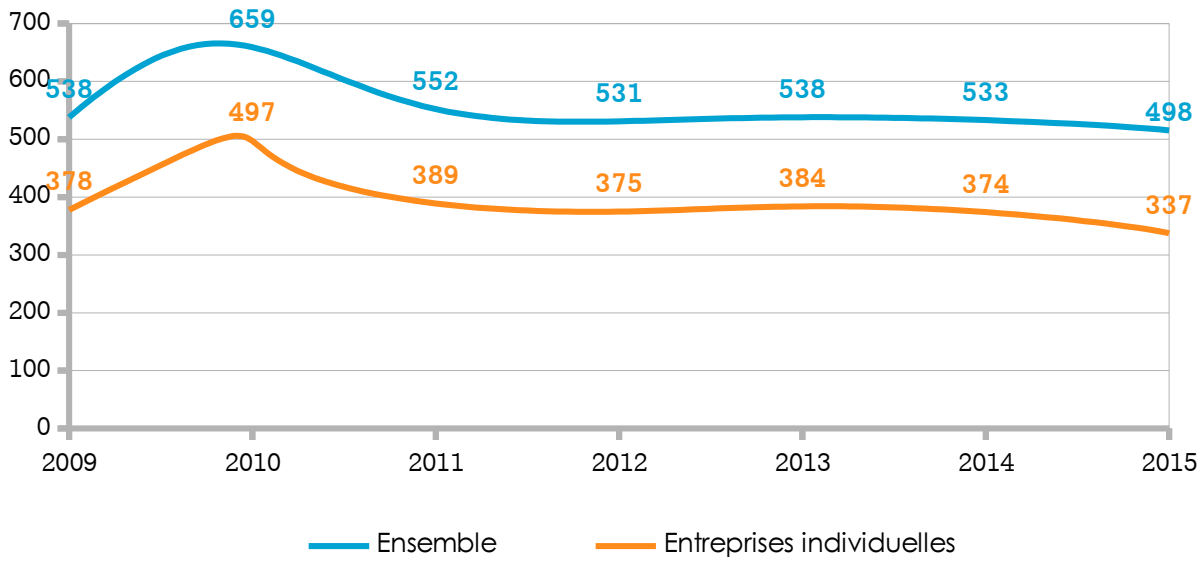

RÉPARTITION DU NOMBRE D'ENTREPRISES PAR SECTEUR D'ACTIVITÉ

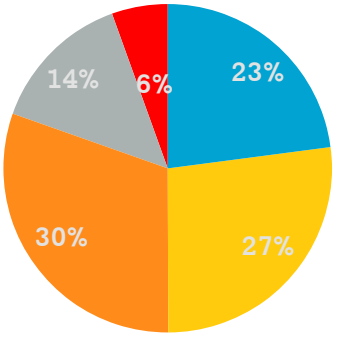

CRÉATIONS D'ENTREPRISES PAR SECTEUR D'ACTIVITÉ EN 2015

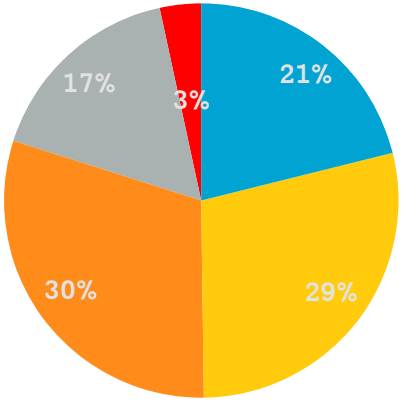

@ Sources : données INSEE 2015

Emplois

48 232 emplois

Soit 17,7 % des emplois de l'Oise

Actifs

37 046 actifs

Soit 10,94 % des actifs de l'Oise

Concentration d'emploi

130,2 %

Moyenne de l'Oise : 88,5 %

Taux d'activité

58,2%

Moyenne de l'Oise : 74 %

EMPLOIS PAR SECTEUR D'ACTIVITÉ

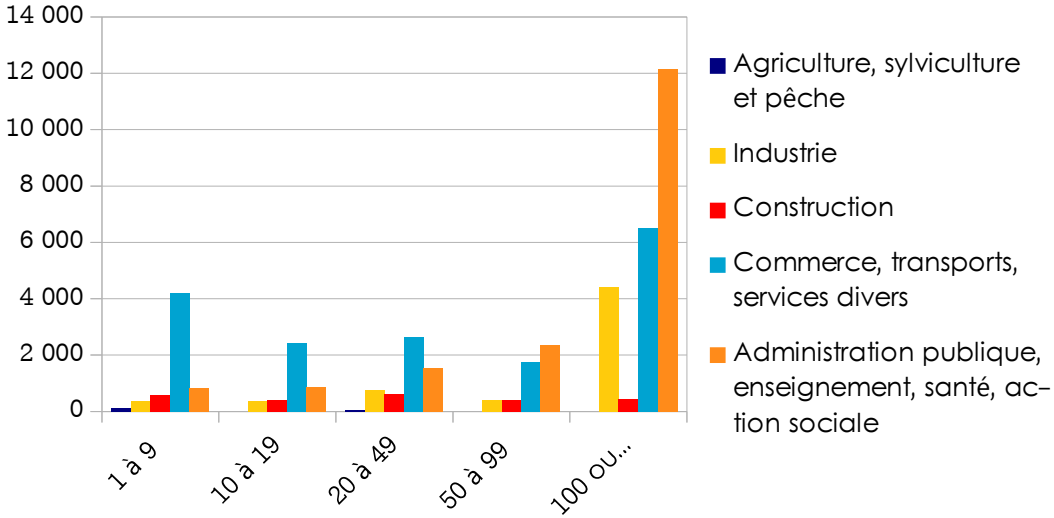

RÉPARTITION DES POSTES SALARIÉS PAR SECTEUR D'ACTIVITÉ

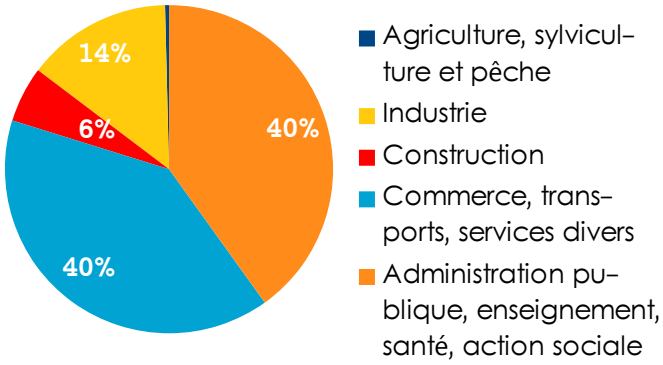

RÉPARTITION DE LA POPULATION DE PLUS DE 15 ANS

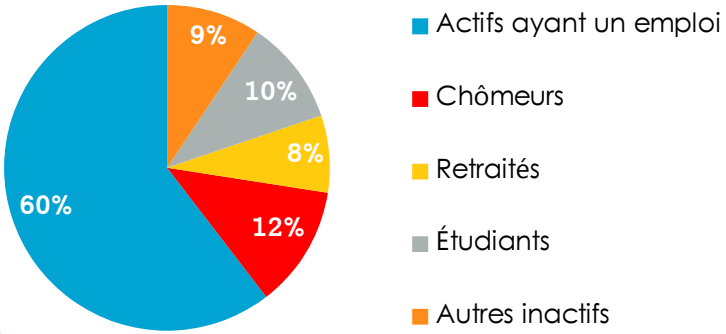

DIPLÔME LE PLUS ÉLEVÉ DE LA POPULATION NON SCOLARISÉE DE 15 ANS OU PLUS (EN %)

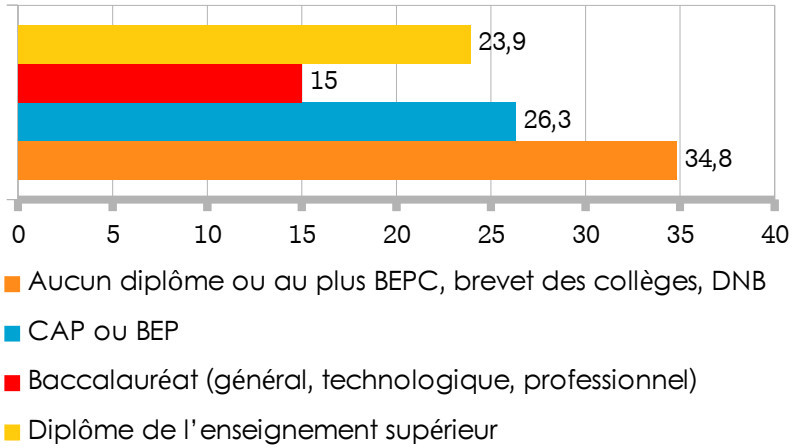

@ Sources : données INSEE 2015 (périmètre au 01/01/2017)

DISTANCE ET DURÉE MOYENNES DES TRAJETS DOMICILE-TRAVAIL DES ACTIFS



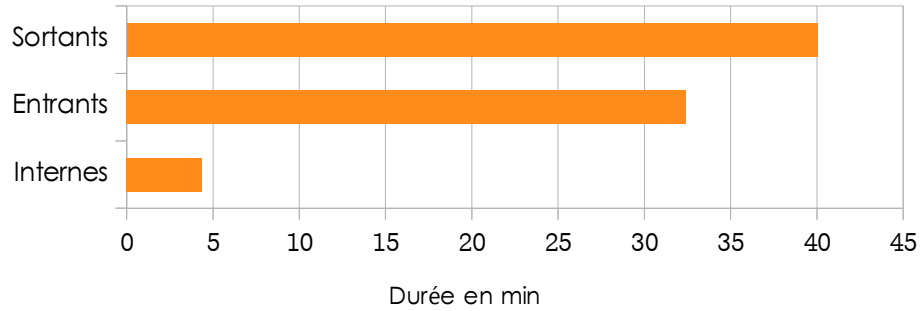

RÉPARTITION DES ACTIFS INTERNES, ENTRANTS ET SORTANTS DE LA ZONE SELON LE MODE DE TRANSPORT

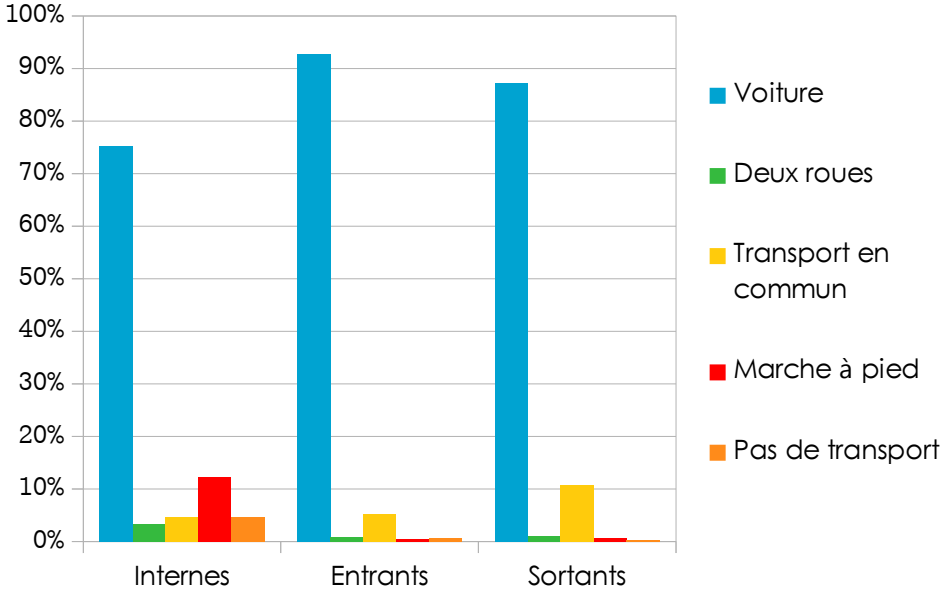

DÉFINITIONS DES TERMES

Actifs internes : Individus ayant un emploi résidant et travaillant dans la zone sélectionnée.
Actifs entrants : Individus ayant un emploi travaillant dans la zone mais résidant ailleurs.
Actifs sortants : Individus ayant un emploi résidant dans la zone mais travaillant ailleurs.
PCS : Profession et catégorie socioprofessionnelle

RÉPARTITION DES ACTIFS INTERNES, ENTRANTS ET SORTANTS DE LA ZONE SELON LA PCS

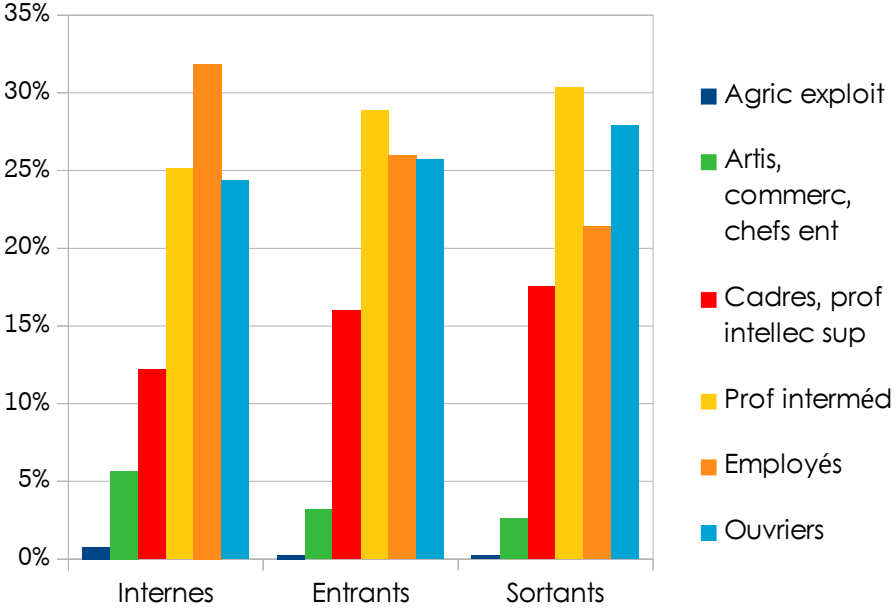

@ Sources : données INSEE 2015 et Loxane

SOLDE ENTRE LES SORTANTS ET LES ENTRANTS DE LA COMMUNAUTÉ DE COMMUNES

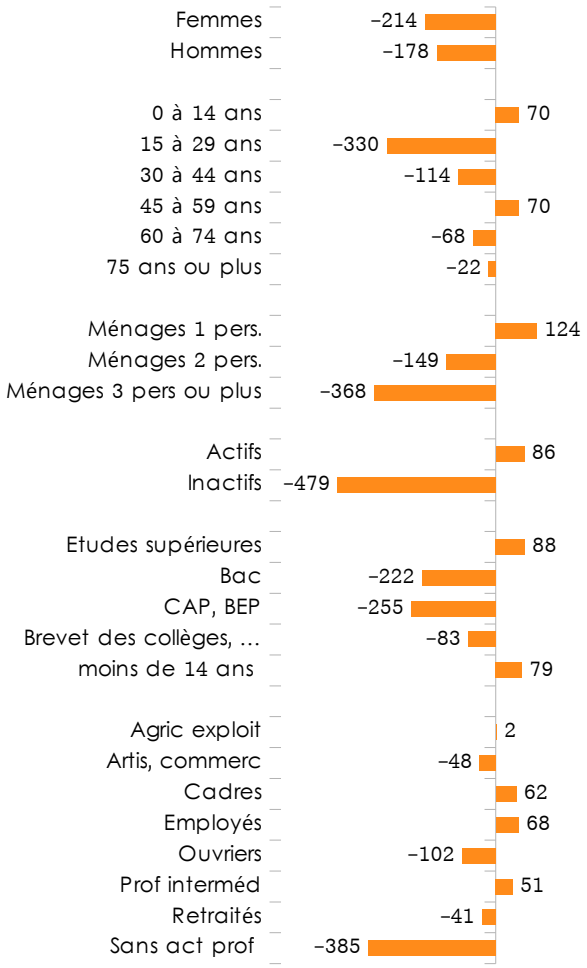

	Sortants	Entrants
Autre département	3 204	2 455
Communes du même EPCI	2 148	
Communes isariennes hors CA du Beauvaisis	1 917	2 273
Total	5 121	4 728
Solde entrées – sorties	−393	

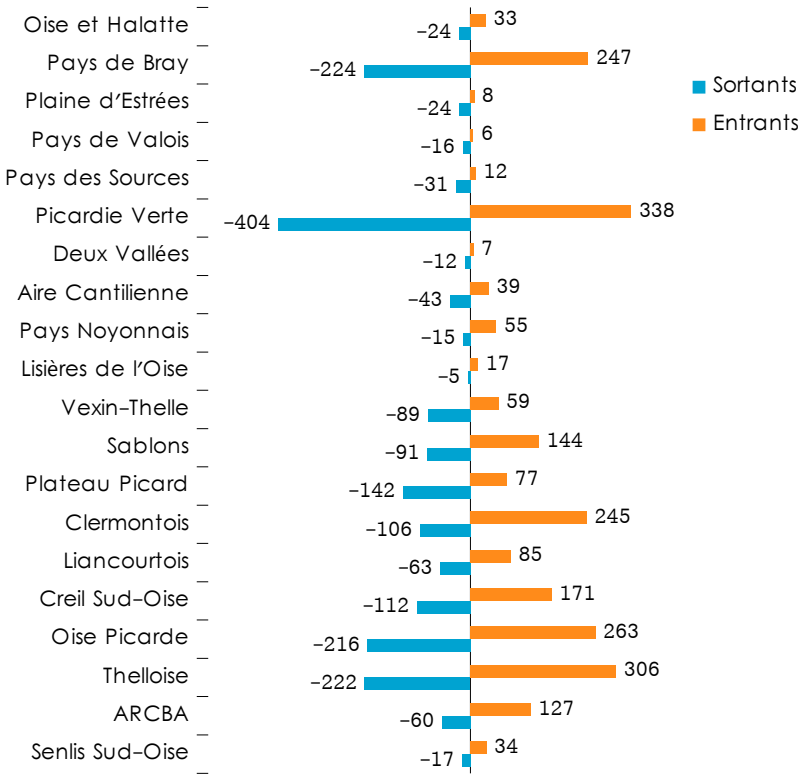

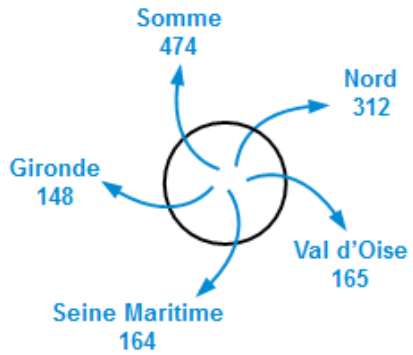

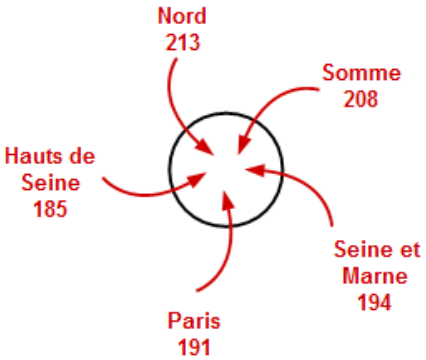

@Source : Mobilités résidentielles dans l'Oise

- Dans son nouveau périmètre 2018, la communauté d'agglomération du Beauvaisis affiche un déficit entrants/sortants important : −393 personnes. Une particularité de cet EPCI est de compter plus de nouveaux habitants originaires de l'Oise hors CAB (2 273) que de partants (1 917). L'écart négatif est donc creusé par les échanges avec l'extérieur du département : −750.
- Si la CAB attire des personnes seules, de nombreux ménages de 3 personnes ou plus quittent l'EPCI pour s'installer dans le secteur périurbain de Beauvais, les EPCI voisins ou changer complètement de département.
  - Le solde des échanges entre la CAB et les autres EPCI isariens est surtout positif avec le Clermontois (+139), la Thelloise (+84), les Sablons (+53) ou l'Oise Picarde (+47). Par contre des flux importants sont enregistrés avec la Picardie verte attractive : −404/338
    - Vers les autres départements, la CAB enregistre surtout des échanges avec les voisins : la Somme, le Val d'Oise ou la Seine-Maritime.

EVOLUTION DU NOMBRE DE LOGEMENTS PAR CATÉGORIE

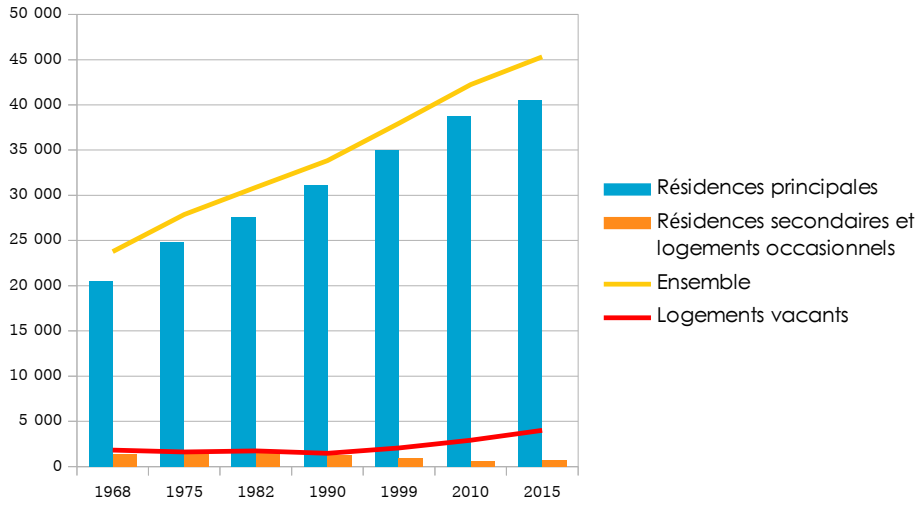

DURÉE MOYENNE D'OCCUPATION

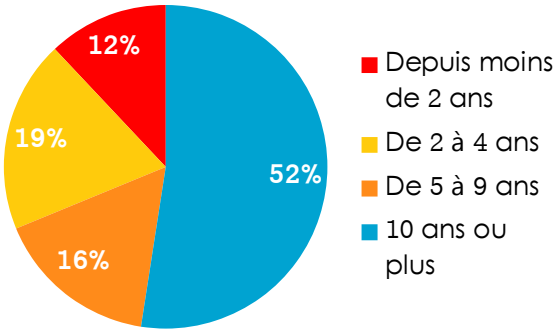

RÉPARTITION DES LOGEMENTS

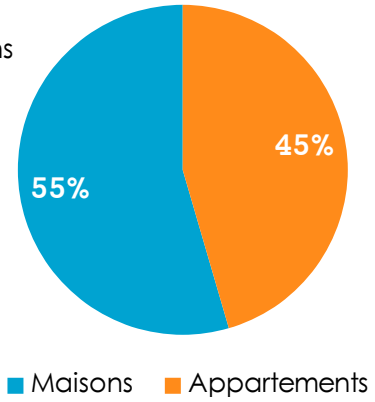

PÉRIODE DE CONSTRUCTION DES RÉSIDENCES

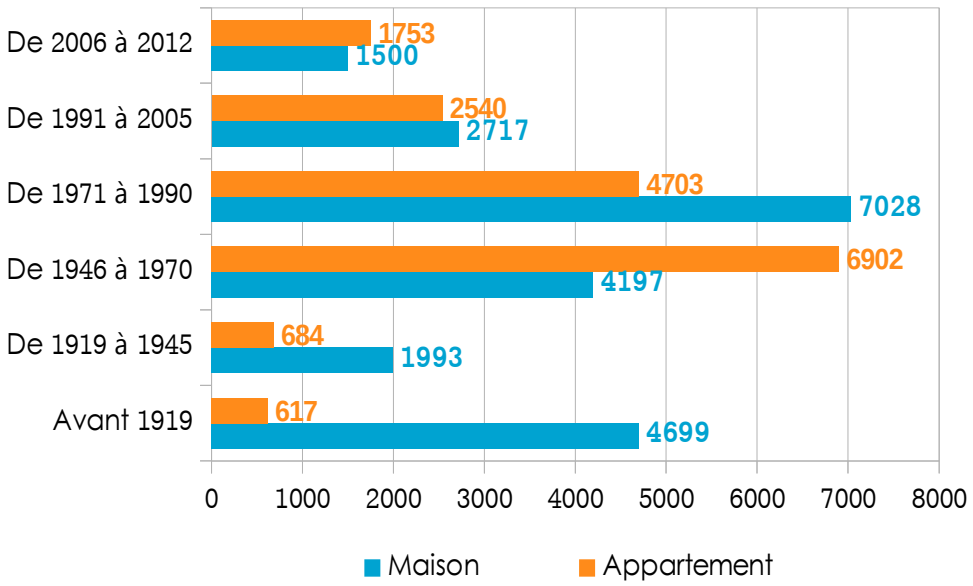

NOMBRE DE RÉSIDENCES PRINCIPALES ET DURÉE D'OCCUPATION

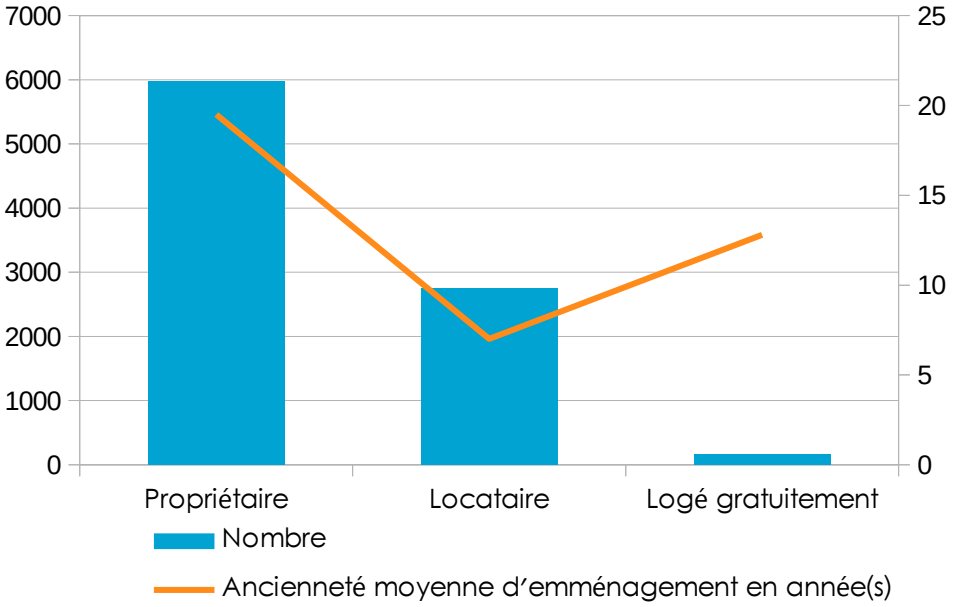

@ Sources : données INSEE 2015 (périmètre au 01/01/2017)

Demandes

3 456
Demandes
en 2017

Attributions

1 182
attributions
en 2017

Logements sociaux

11 624
logements
en 2017

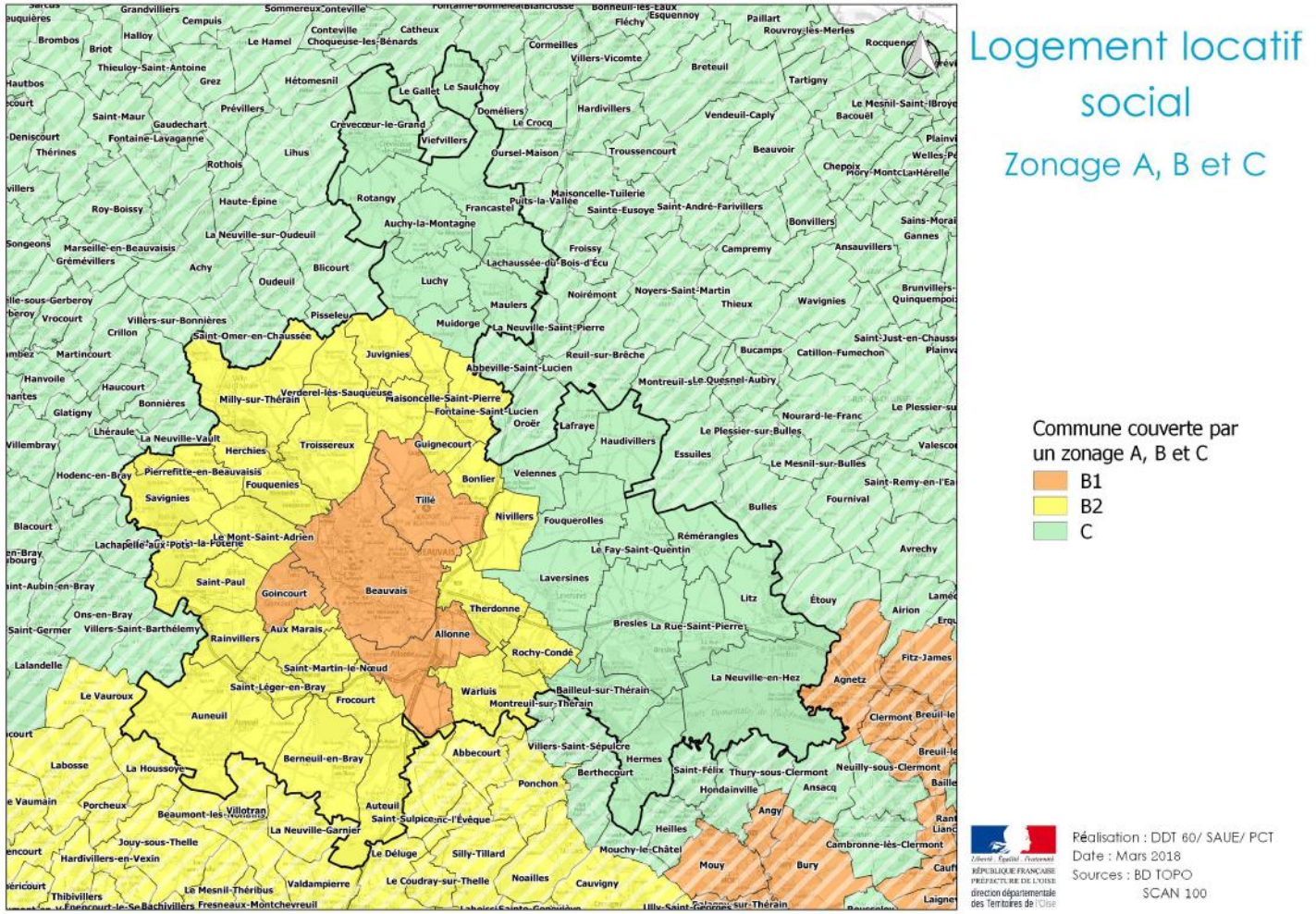

Les zones correspondent à la tension du marché local. Si l'offre est inférieure à la demande alors la zone est dite « tendue » (zone A). Au contraire, si l'offre est supérieure à la demande alors la zone est dite détendue (zone C)

EVOLUTION DU NOMBRE DE DEMANDES ET D'ATTRIBUTIONS DE LOGEMENT SOCIAL

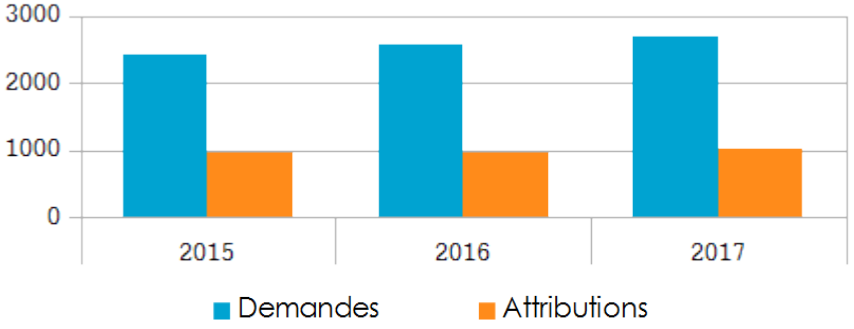

@ Sources : données RPLS

EVOLUTION DE LA RÉPARTITION DES DEMANDES ET ATTRIBUTIONS DE LOGEMENT SOCIAL PAR TYPOLOGIE DE LOGEMENT

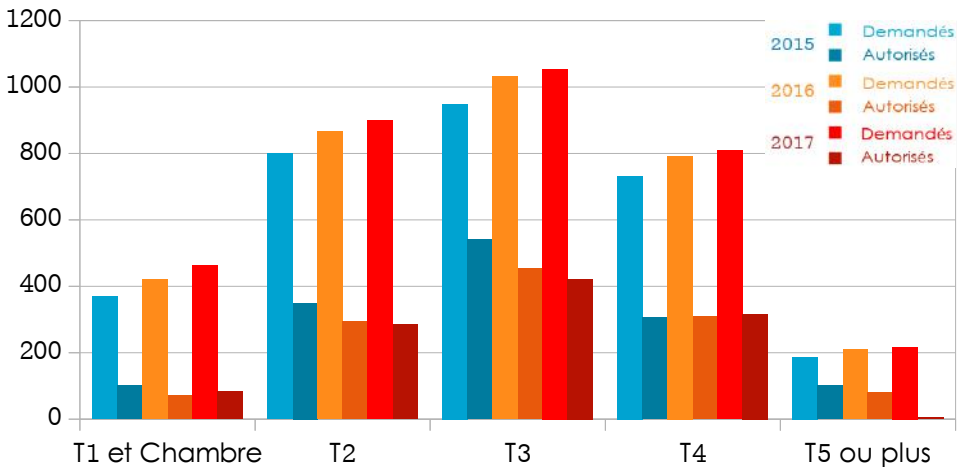

RÉPARTITION DES DEMANDES ET ATTRIBUTIONS DE LOGEMENT SOCIAL PAR SITUATION ACTUELLE DE LOGEMENT

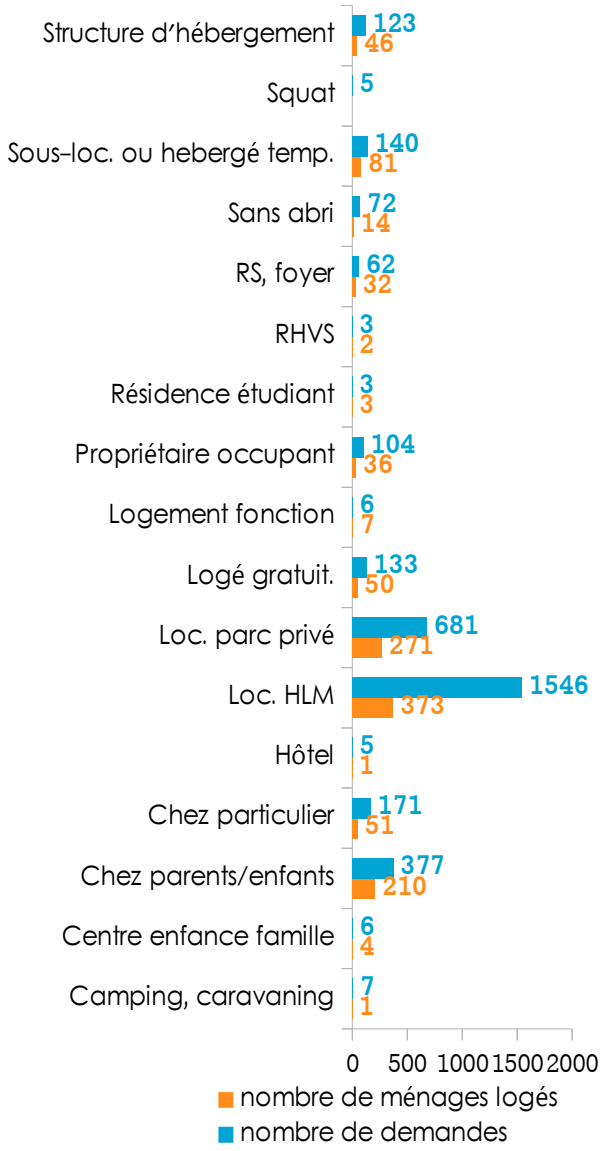

DEMANDES ET ATTRIBUTIONS DE LOGEMENTS SOCIAUX EN 2017 PAR UNITÉ DE CONSOMMATION

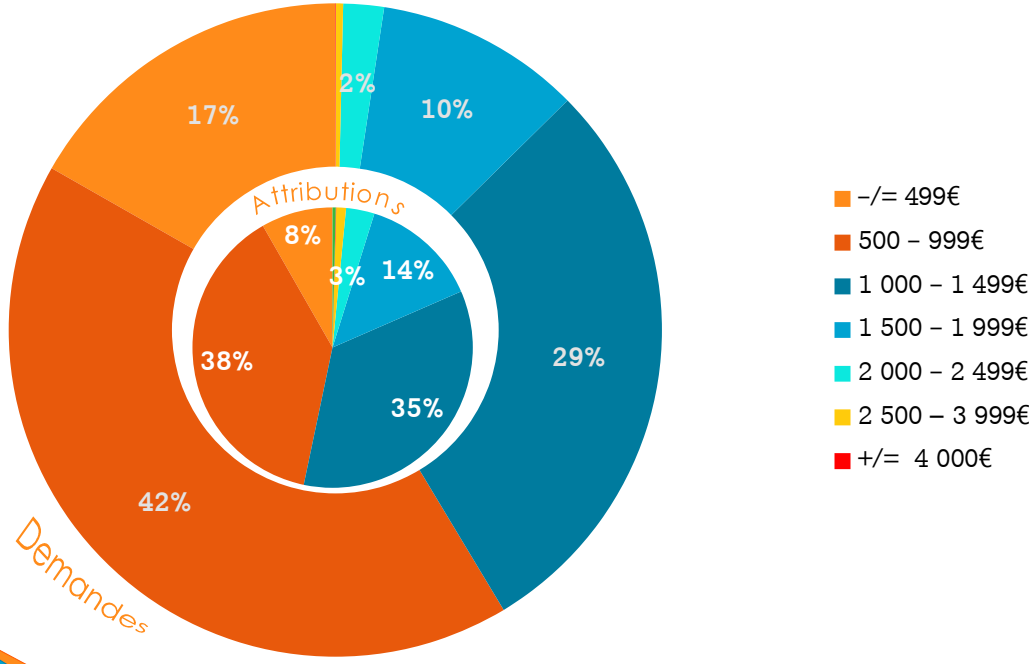

@ Sources : data logement 2017

Occupation du sol

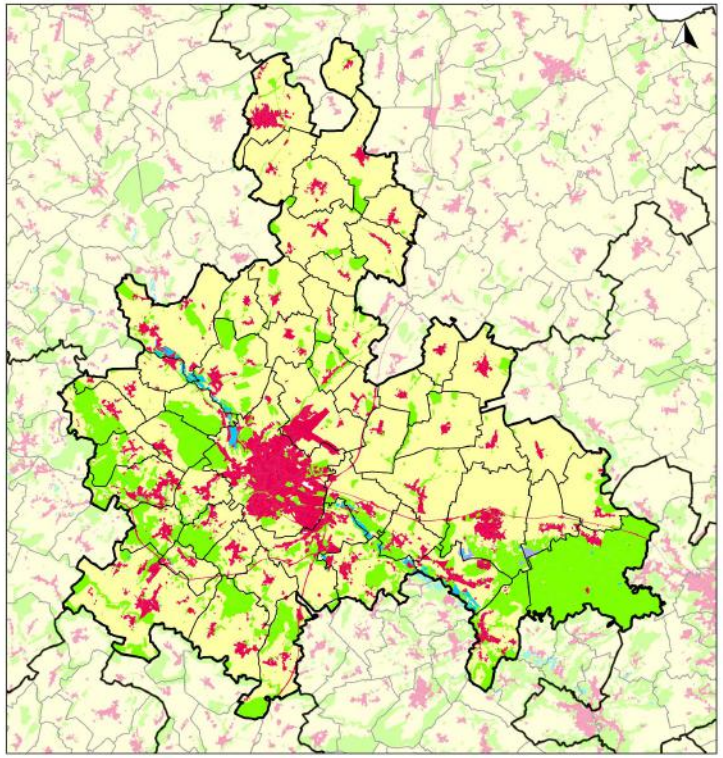

Occupation du sol :
- Territoires artificialisés
- Territoires agricoles
- Forêts et milieux semi-naturels
- Zones humides
- Surfaces en eau

Réalisation : DDT 60/ SAUE/ PCT
Date : mars 2018
Source : MOS 2010

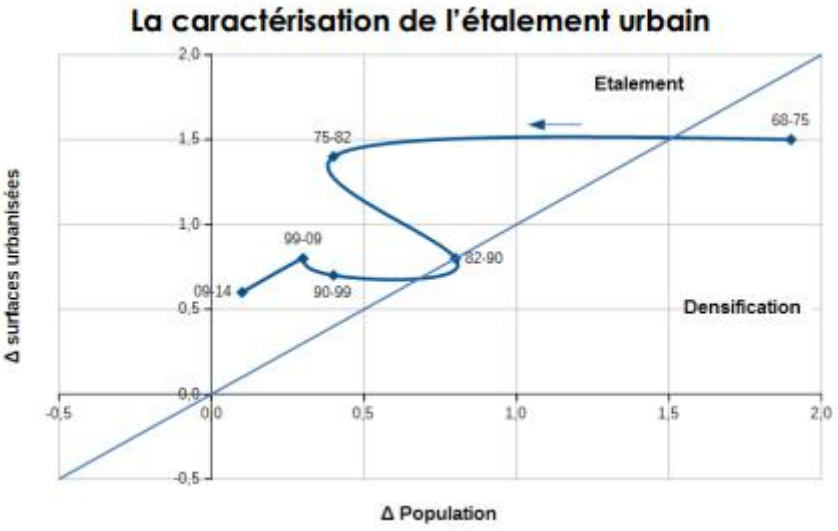

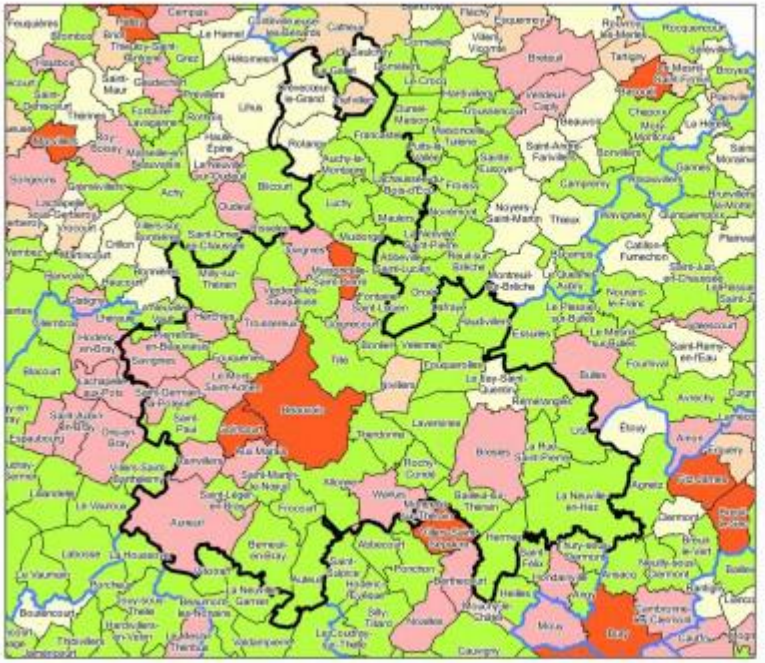

entre 1968 et 2014

Forte progression des surfaces urbanisées
- avec baisse de la population
- beaucoup plus rapide que la croissance de la population
- plus rapide que la croissance de la population

Faible progression des surfaces urbanisées
- avec baisse de la population
- plus rapide que la croissance de la population

En situation de densification
- croissance de la population > croissance des surfaces urbanisées

Pour plus de données sur cette thématique, vous pouvez consulter l'étude : « L'observation de la consommation d'espaces » par EPCI :
Consultez l'étude complète

@ Sources : données MAJIC 2009 et fichiers fonciers 2016

Plate-formes et entrepôts logistique entre 2005 et 2015

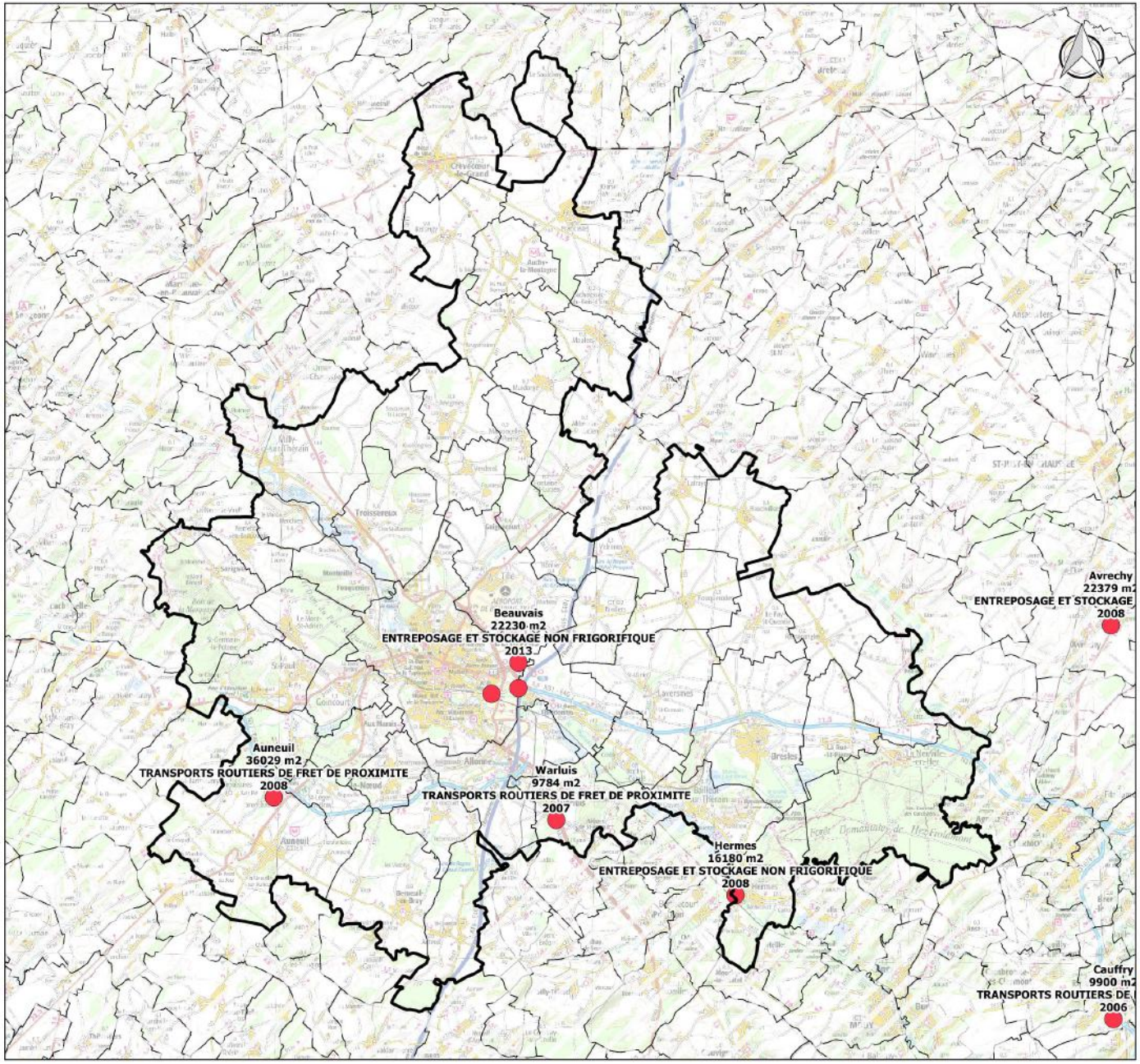

● Implantation de locaux logistique

Réalisation : DDT 60/ SAUE/ PCT
Date : Mars 2018
Sources : SCAN 100 IGN
Fichiers fonciers 2016

Polluant	Risque	Valeur guide de l'OMS	Répartition des émissions par secteur	Émission par habitant et par hectare	Evolution des émissions du territoire en t
Particules PM 10 *Poussières en suspension*	Risques de développement de maladies cardio-vasculaires et respiratoires	50 µg/m³ en moyenne journalière 20 µg/m³ en moyenne annuelle	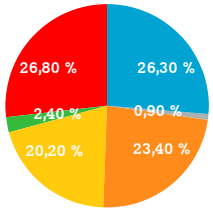	4,7 kg/hab 9,6 kg/ha	
Particules PM 2,5 *Poussières en suspension*	Risques de développement de maladies cardio-vasculaires et respiratoires	50 µg/m³ en moyenne journalière 20 µg/m³ en moyenne annuelle	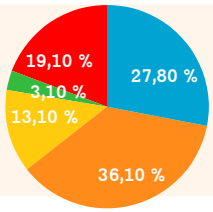	3 kg/hab 6,1 kg/ha	
Oxydes d'Azote (NOx)	Gaz irritant pour les bronches ; provoque des pluies acides	30 µg/m³ en moyenne annuelle	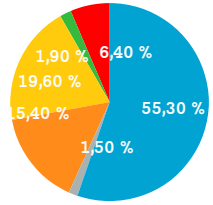	15,5 kg/hab 31,5 kg/ha	
Gaz à effet de serre ($EqCO_2$)			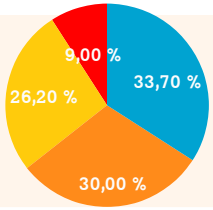	7,3 T/hab 14,9 T/ha	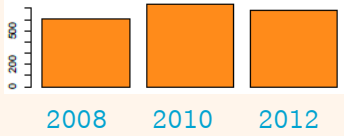

- Agriculture, sylviculture et aquaculture hors UTCF
- Industrie manufacturière, traitement des déchets, construction
- Modes de transport autres que routier
- Extraction, transformation et distribution d'énergie
- Résidentiel, tertiaire, commercial, institutionnel
- Transport routier

@ Sources : ATMO 2012

$EqCO_2$

L'équivalent CO_2 est une unité créée par le GIEC qui permet de cumuler les émissions des différents Gaz à Effets de Serre et ainsi comparer les impacts.

L'unité regroupe 6 GES :

- CO_2 (dioxyde de carbone)
- CH_4 (méthane)
- N_2O (protoxyde d'azote)
- CF_4 (tétrafluorure de carbone)
- CHF3 (trifluorométhane)
- SF6 (hexafluorure de soufre))

NOx :

Regroupe deux polluants atmosphériques :

- Monoxyde d'azote
- Dioxyde d'azote

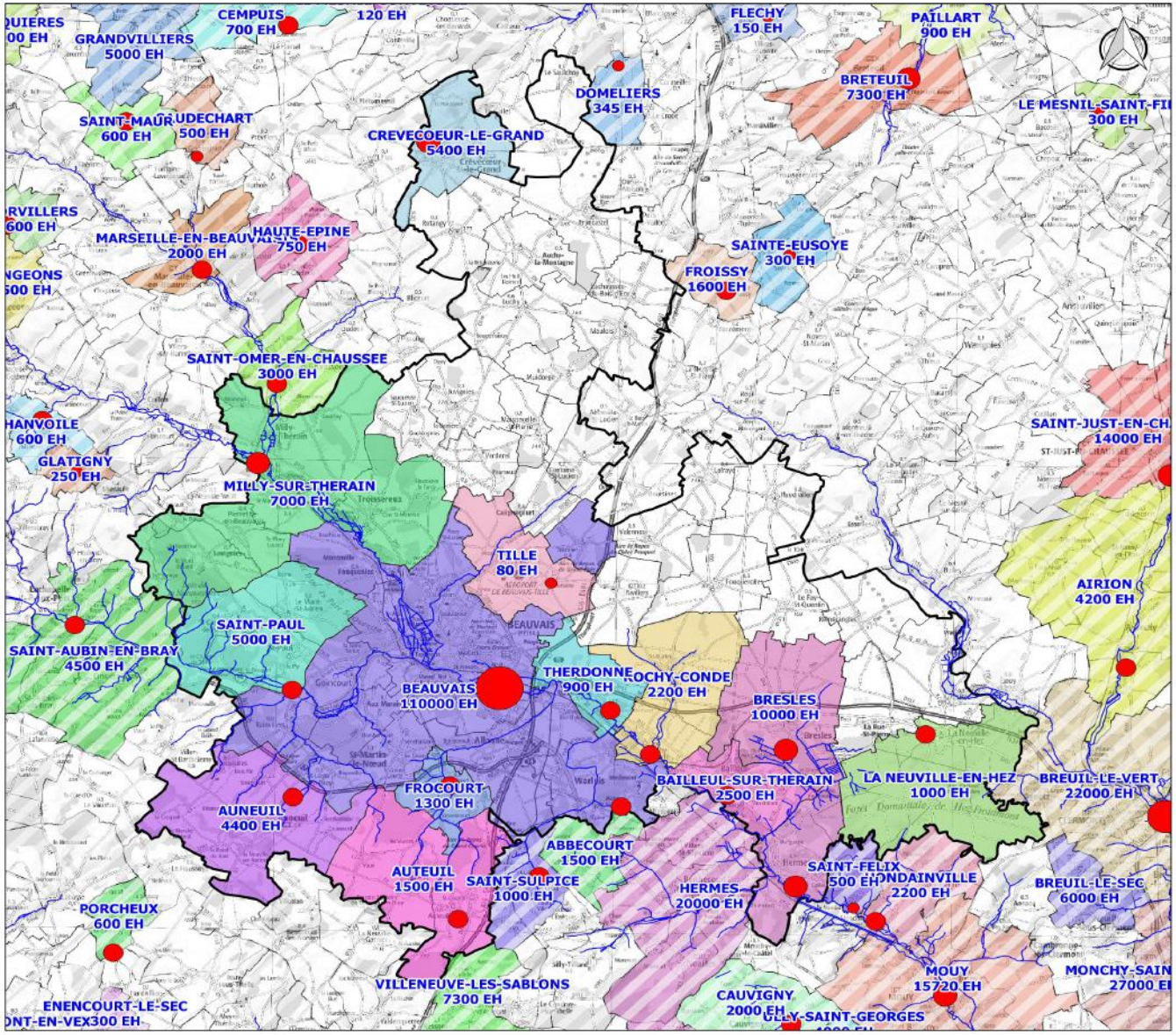

Stations d'épuration et communes raccordées

Station d'épuration

- moins de 500 EH
- entre 500 et 5 000 EH
- entre 5 000 et 20 000 EH
- entre 20 000 et 50 000 EH
- plus de 50 000 EH

*EH : Équivalent Habitant
En couleur, les communes raccordées

Réalisation : DDT 60/ SAUE/ PCT
Date : Mars 2018
Sources : BD TOPO
SCAN 100

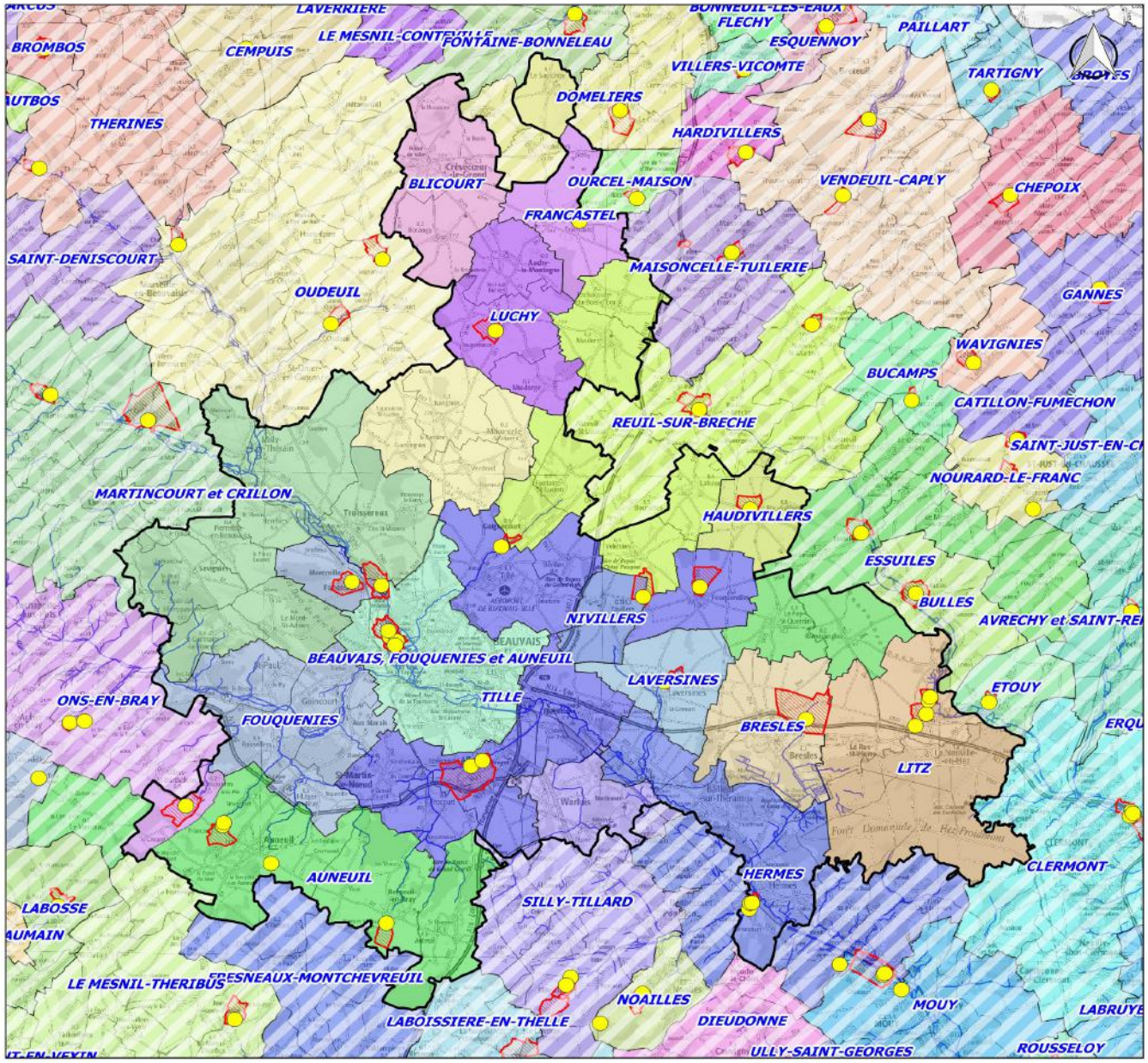

Captages et alimentation en eau potable

- Captages d'eau potable
- Périmètre de protection éloigné de captage

En couleur, les communes desservies par les captages

Réalisation : DDT 60/ SAUE/ PCT
Date : Mars 2018
Sources : BD TOPO
SCAN 100

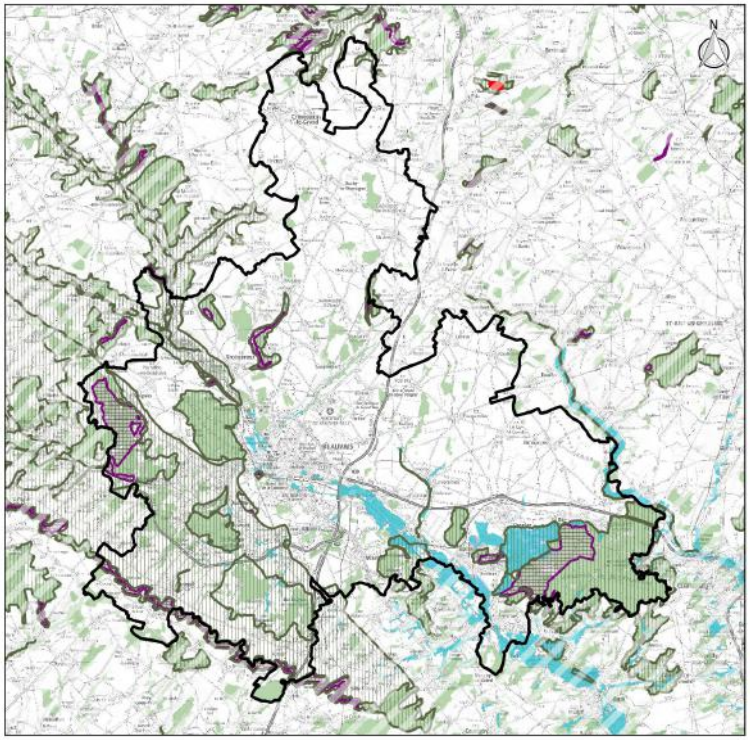

Enjeux environnementaux

Légende

- ZNIEFF
- Natura 2000
- Zone humide
- Zone boisée

Réalisation : DDT 60/ SAUE
Date : Mars 2018
Sources : BD TOPO
SCAN 100

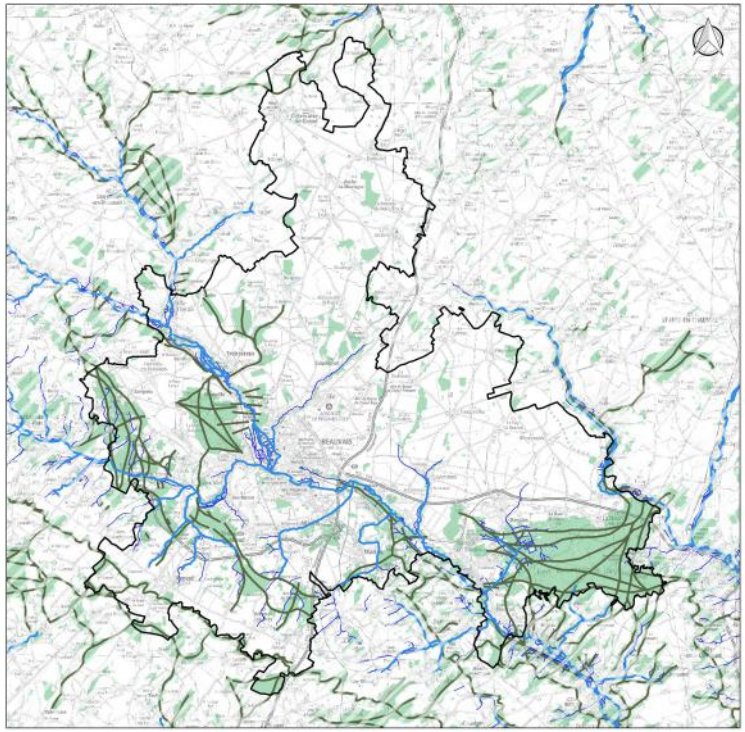

Corridors faunistiques

- Biocorridor eau
- Biocorridor forêt
- Cours d'eau
- Zones boisées

Réalisation : DDT 60/ SAUE/ PCT
Date : Mars 2018
Sources : BD TOPO
SCAN 100

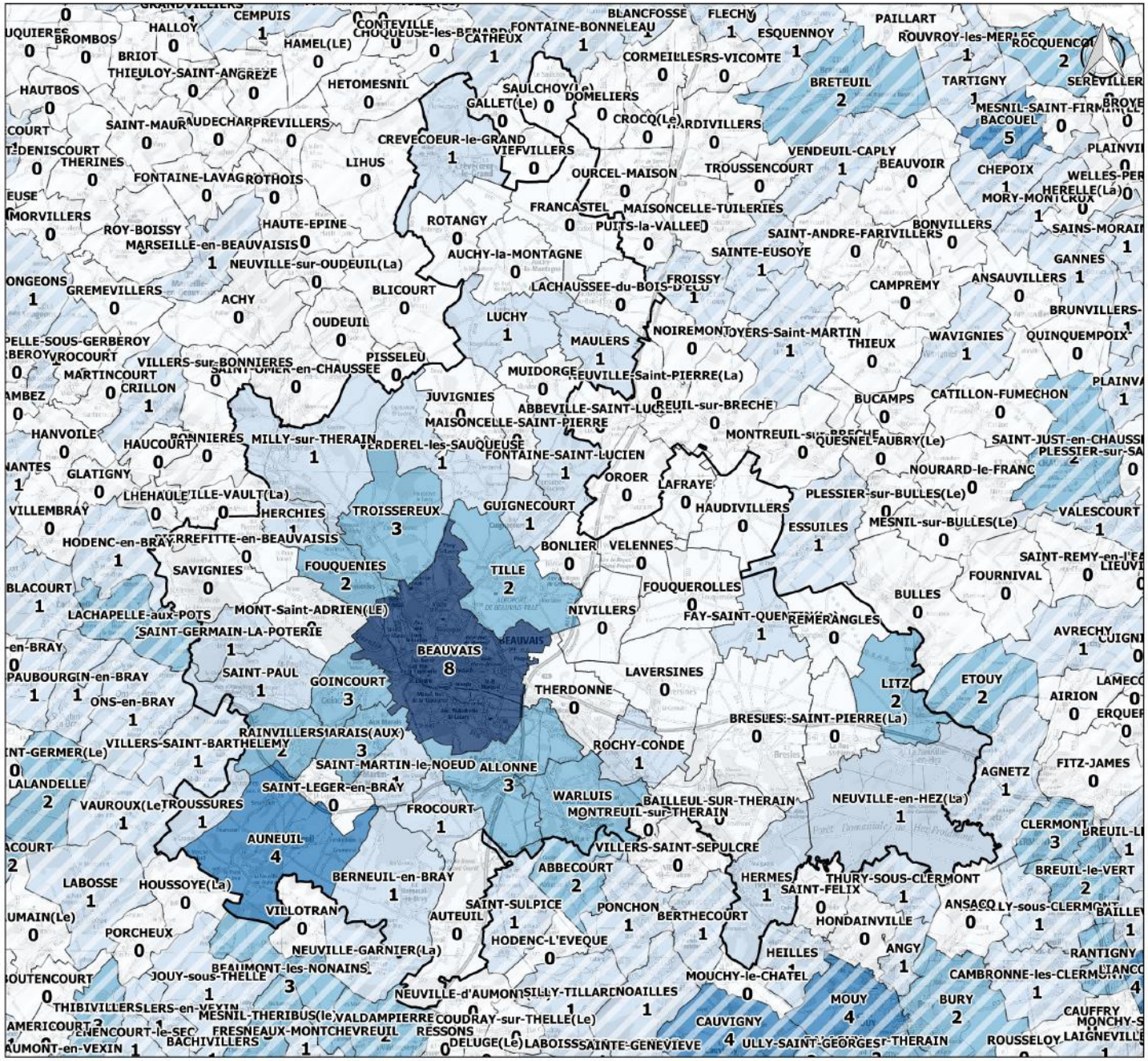

Nombre d'arrêtés préfectoraux de catastrophe naturelle

1995 – 2018

Nb d'arrêtés Catastrophe Naturelle

- 1 arrêté CatNat
- 2 à 3 arrêtés CatNat
- 4 à 5 arrêtés CatNat
- 6 et + arrêtés CatNat

Réalisation : DDT 60/ SAUE/ PCT
Date : Mars 2018
Sources : SCAN 100 IGN