FICHE EPCI

COMMUNAUTÉ DE COMMUNES DE L'AIRE CANTILIENNE

Liberté . Égalité . Fraternité
RÉPUBLIQUE FRANÇAISE
PRÉFET DE L'OISE

Service de l'Aménagement, de l'Urbanisme et de l'Énergie

Bureau Prospective et Connaissance du Territoire

2018

Une empreinte sur le territoire
direction départementale des Territoires de l'Oise

SOMMAIRE

- Photographie 3
- Démographie 4
- Économie 5
- Mobilités domicile – travail 7
- Mobilités résidentielles 8
- Logement 9
- Logement social 10
- Foncier 12
- Logistique 13
- Air – Énergies 14
- Eau 15
- Environnement 17
- Risques 18

Population
44 740 habitants
Soit 5,44 % de l'Oise

Indice de vieillissement
86,5
Pour l'Oise : 55

Variation de la population
–0,3 %
< 2010 ; 2015 >
Pour l'Oise : 0,4 %

Solde migratoire
– 0,5 %
Pour l'Oise : –0,1 %

Solde naturel
0,2 %
Pour l'Oise : 0,6 %

Nombre et taille moyenne des ménages
19 461
2,2
Pour l'Oise : 331 292 ; 2,4

Superficie
149,6 km²
Soit 2,55 % de l'Oise

Densité
299,2 hab/km²
Pour l'Oise : 140,2

Part de Non – imposés
24,4 %
Pour l'Oise : 41,8 %

Taux de pauvreté
6,4 %
Pour l'Oise : 13,4 %

Taux de chômage
9,7 %
Pour l'Oise : 13,9 %

L'INTERCOMMUNALITÉ

La communauté de communes de l'Aire Cantilienne a été créée le 26 décembre 1998 et se situe au sud-est du département de l'Oise. La CCAC compte 11 communes, dont Chantilly, son siège.

LISTE DES COMPÉTENCES

- Les déchets
- Développement économique et activité hippique
- Piscine intercommunale Aqualis
- Petite enfance
- Sécurité et prévention
- Tourisme
- Pistes cyclables et voies vertes
- Gestion de l'Aire d'accueil des gens du voyage
- Financement du Très Haut Débit

@ Sources : données INSEE 2015

EVOLUTION DE LA POPULATION

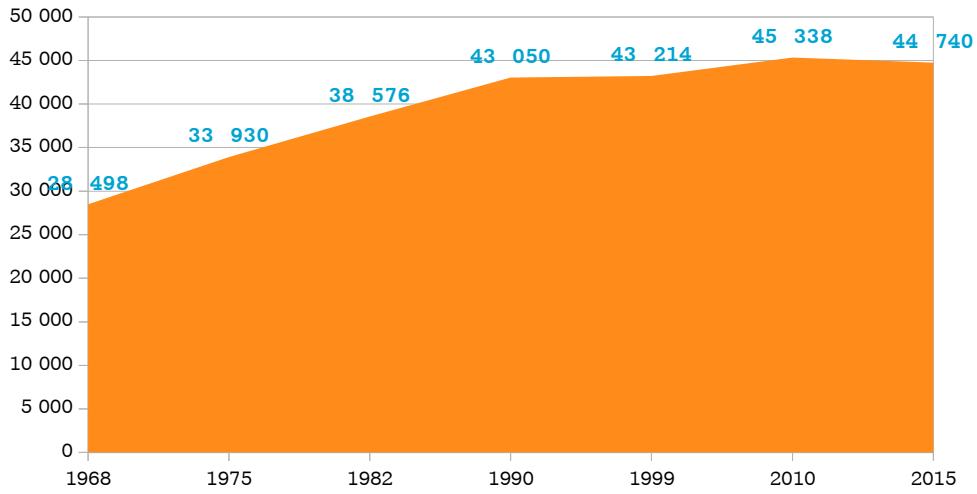

EVOLUTION DE LA TAILLE DES MÉNAGES

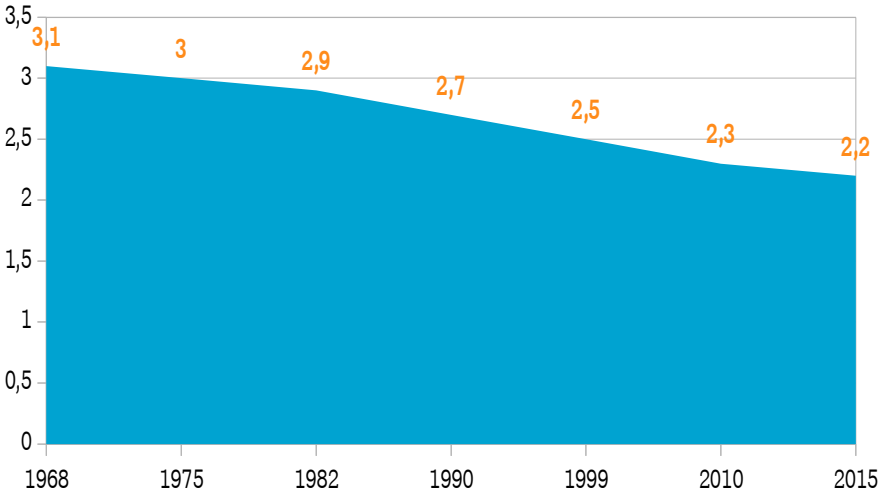

RÉPARTITION DE LA POPULATION PAR TRANCHES D'ÂGE EN %

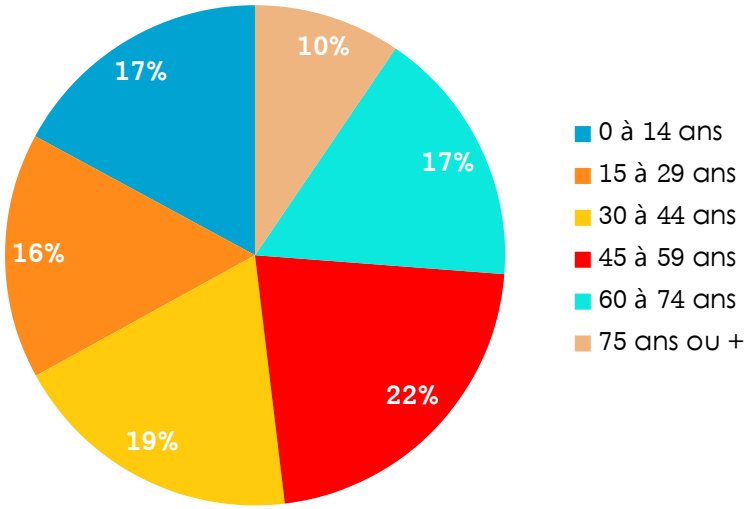

REPRÉSENTATION DE LA POPULATION SELON LA CSP

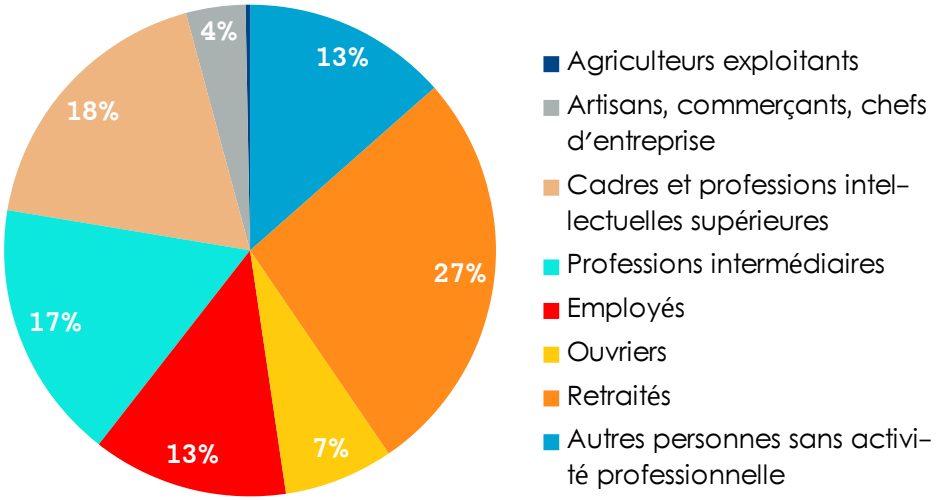

@ Sources : données INSEE 2015

ÉVOLUTION DES CRÉATIONS D'ENTREPRISES

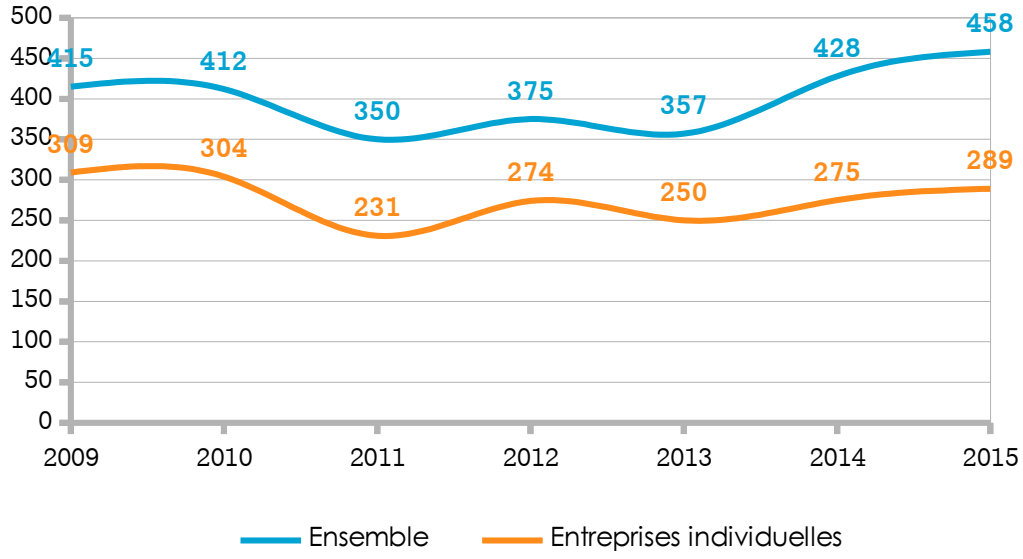

RÉPARTITION DU NOMBRE D'ENTREPRISES PAR SECTEUR D'ACTIVITÉ

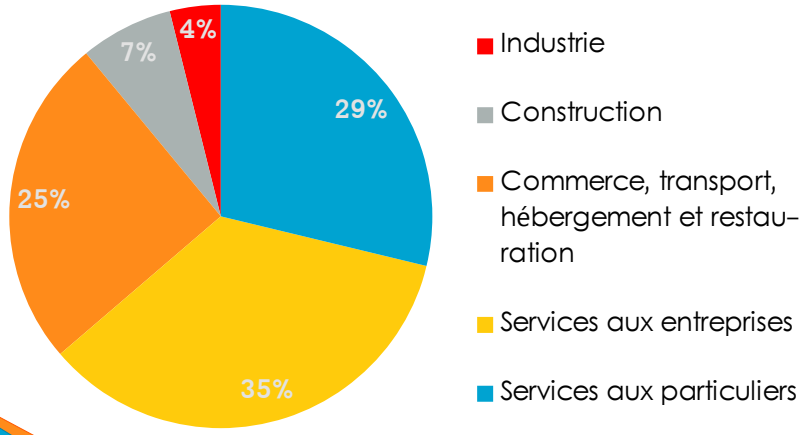

CRÉATIONS D'ENTREPRISES PAR SECTEUR D'ACTIVITÉ EN 2015

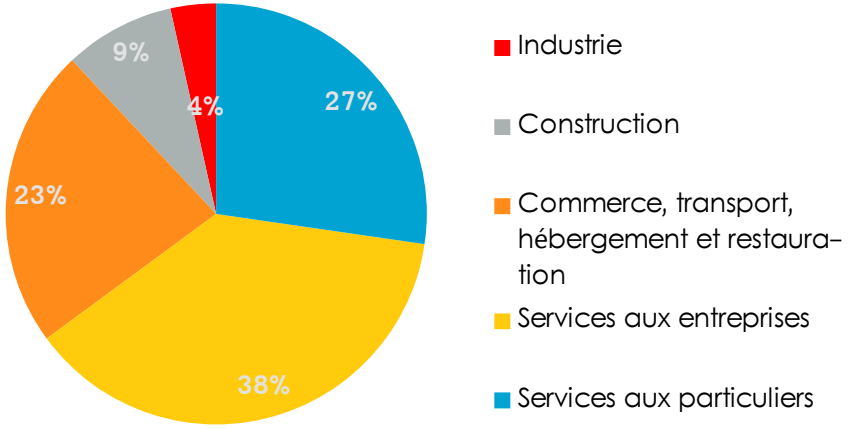

@ Sources : données INSEE 2015

Emplois

14 082 emplois

Soit 5,17 % des emplois de l'Oise

Actifs

20 126 actifs

Soit 5,9 % des actifs de l'Oise

Concentration d'emploi

70 %

Moyenne de l'Oise : 88,5 %

Taux d'activité

60 %

Moyenne de l'Oise : 74 %

EMPLOIS PAR SECTEUR D'ACTIVITÉ

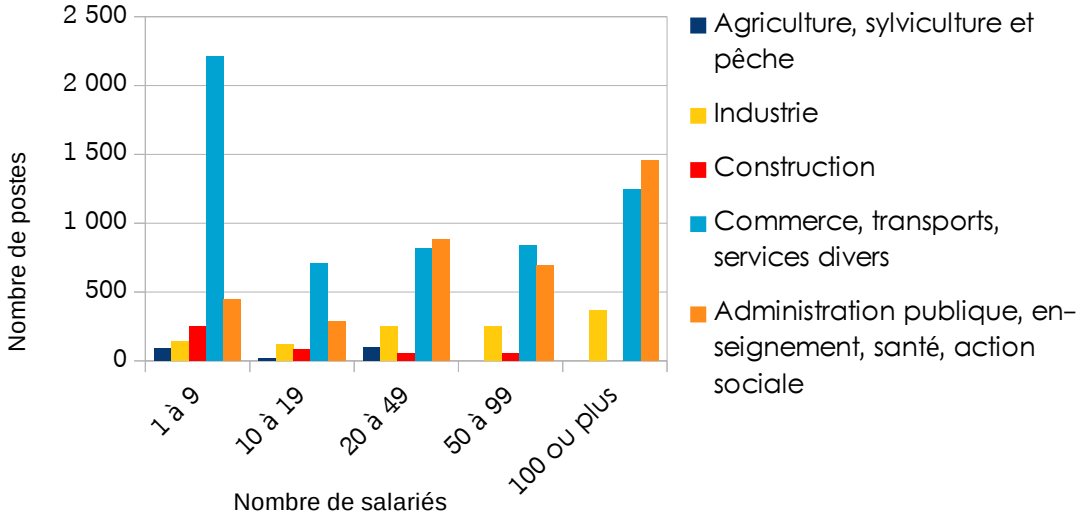

RÉPARTITION DES POSTES SALARIÉS PAR SECTEUR D'ACTIVITÉ

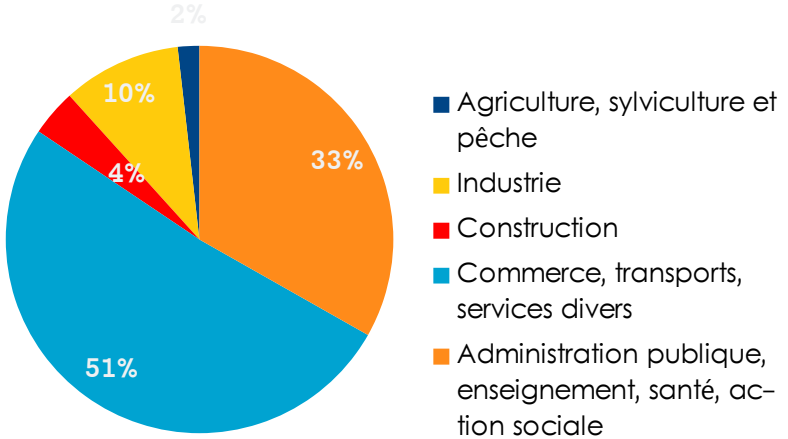

RÉPARTITION DE LA POPULATION DE PLUS DE 15 ANS

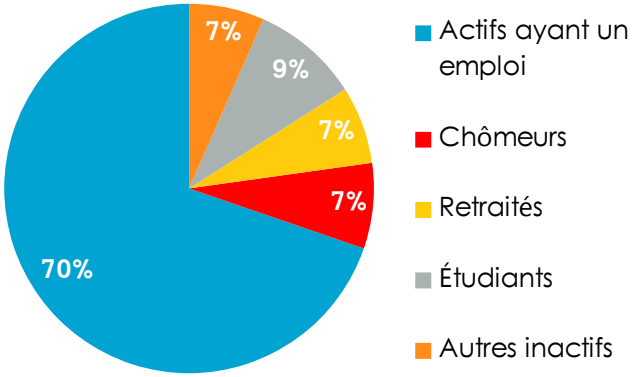

DIPLÔME LE PLUS ÉLEVÉ DE LA POPULATION NON SCOLARISÉE DE 15 ANS OU PLUS (EN %)

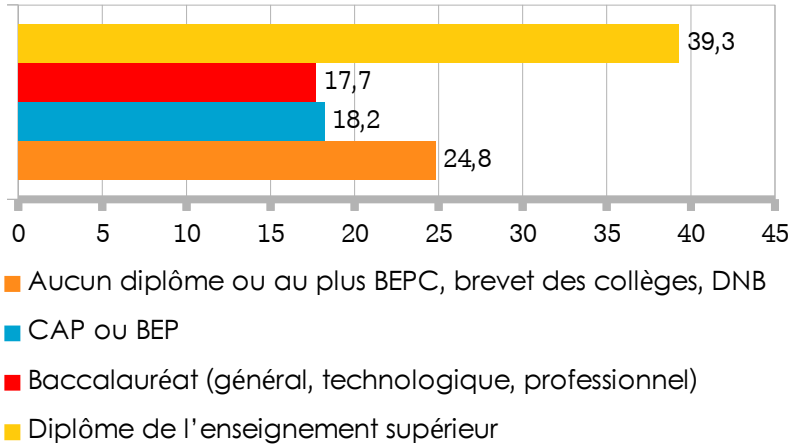

@ Sources : données INSEE 2015

DISTANCE ET DURÉE MOYENNES DES TRAJETS DOMICILE-TRAVAIL DES ACTIFS

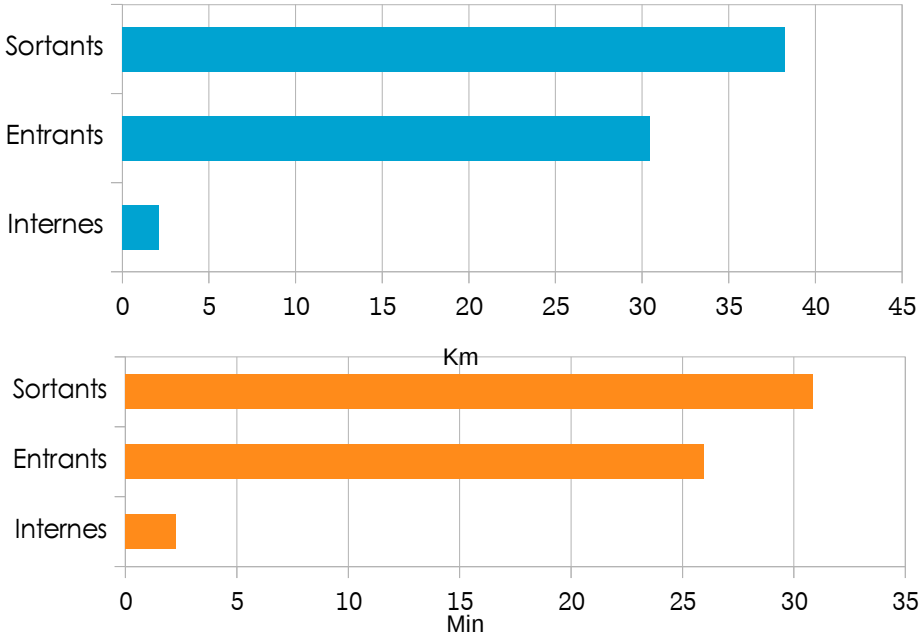

RÉPARTITION DES ACTIFS INTERNES, ENTRANTS ET SORTANTS DE LA ZONE SELON LE MODE DE TRANSPORT

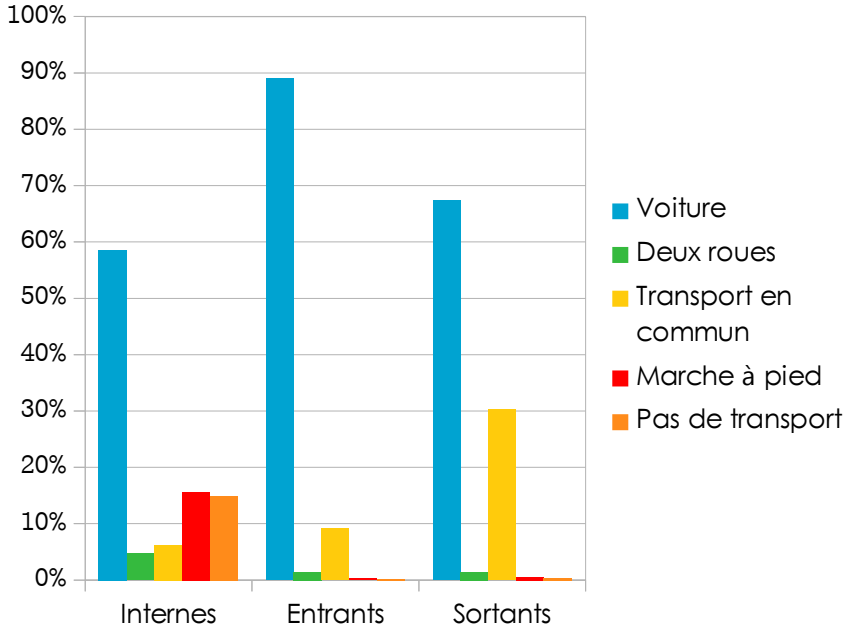

DÉFINITIONS DES TERMES

Actifs internes : Individus ayant un emploi résidant et travaillant dans la zone sélectionnée.
Actifs entrants : Individus ayant un emploi travaillant dans la zone mais résidant ailleurs.
Actifs sortants : Individus ayant un emploi résidant dans la zone mais travaillant ailleurs.
PCS : Profession et catégorie socioprofessionnelle

RÉPARTITION DES ACTIFS INTERNES, ENTRANTS ET SORTANTS DE LA ZONE SELON LA PCS

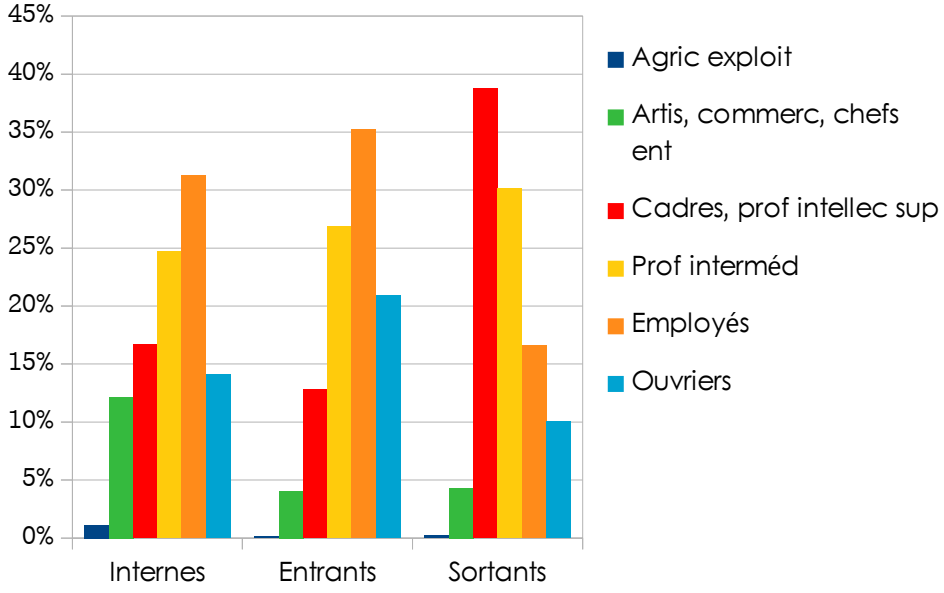

@ Sources : données INSEE 2014 et Loxane

SOLDE ENTRE LES SORTANTS ET LES ENTRANTS DE LA COMMUNAUTÉ DE COMMUNES

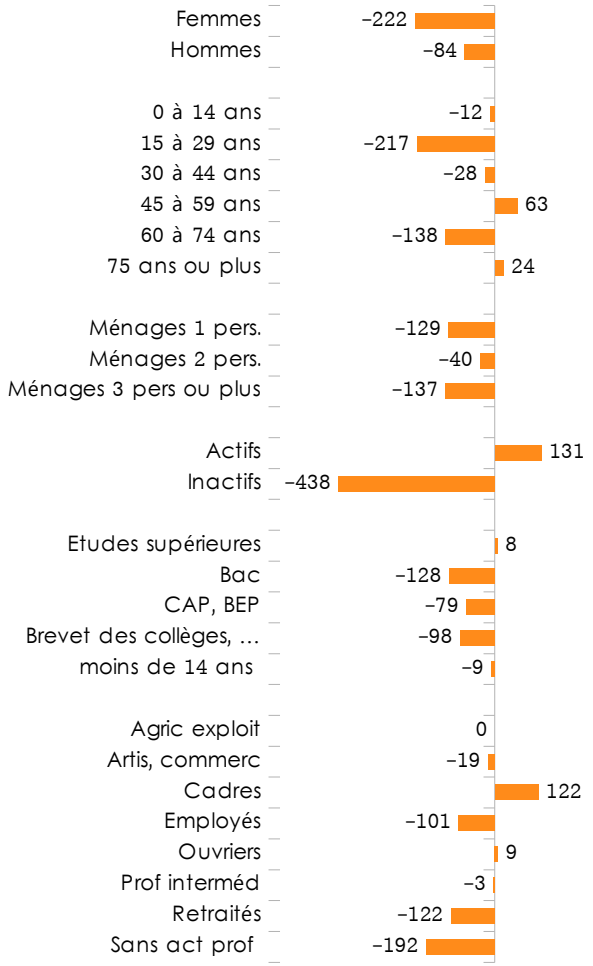

	Sortants	Entrants
Autre département	1 614	1 725
Communes du même EPCI	720	
Communes isariennes hors Aire Cantilienne	1 029	612
Total	2 643	2 336
Solde entrées – sorties	–307	

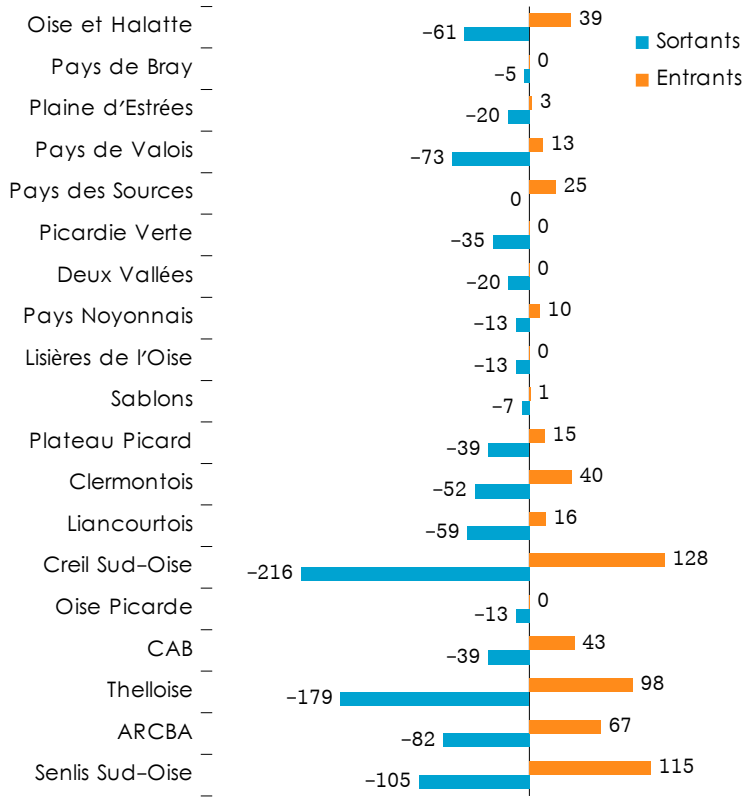

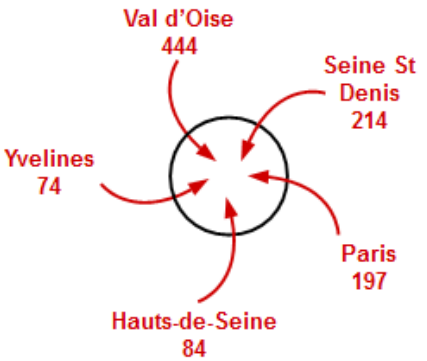

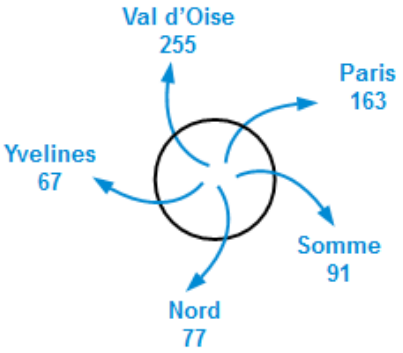

@Source : Mobilités résidentielles dans l'Oise

- La communauté de communes de l'Aire Cantilienne enregistre un solde entrées-sorties négatif dans la tendance de tous les EPCI de la grande vallée de l'Oise. Elle accuse un déficit d'habitants avec les autres EPCI du département (-417) alors qu'elle en gagne avec les échanges extra départementaux : +111.
- Si l'Aire Cantilienne accueille majoritairement des actifs dont une grande partie de cadres, elle voit partir en masse les 0-29 ans et les seniors néo-retraités. Toutes les catégories de diplômés sont déficitaires.
- Les ex-habitants de la CCAC s'installent en masse dans l'agglomération Creil Sud-Oise et la Thelloise pour une arrivée beaucoup plus modeste. On constate que les flux avec Senlis-Sud Oise s'équilibrent.
- Tous les échanges importants avec les autres départements s'effectuent avec l'Île-de-France dont le Val d'Oise (189). L'Aire Cantilienne a parmi ses atouts sa desserte ferroviaire et la ligne RER D desservant les gares de Chantilly et d'Orry-la-Ville.

EVOLUTION DU NOMBRE DE LOGEMENTS PAR CATÉGORIE

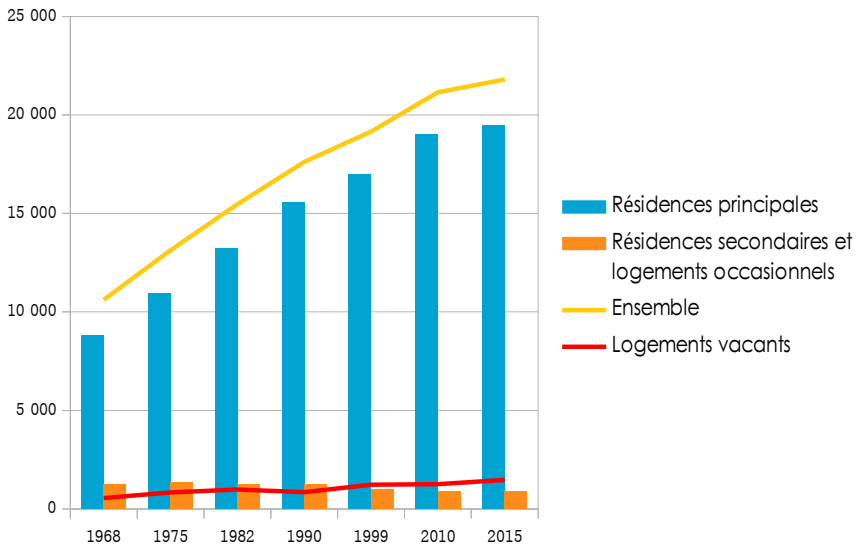

DURÉE MOYENNE D'OCCUPATION

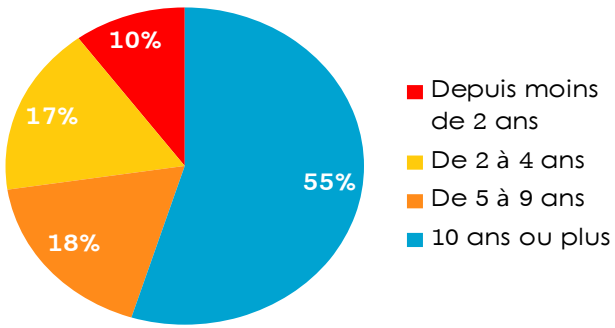

RÉPARTITION DES LOGEMENTS

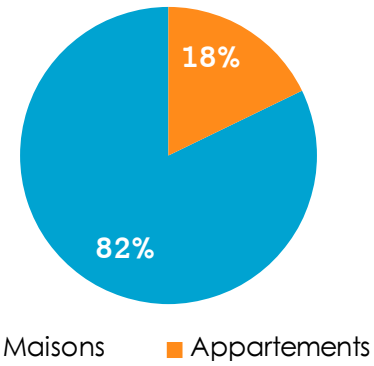

PÉRIODE DE CONSTRUCTION DES RÉSIDENCES

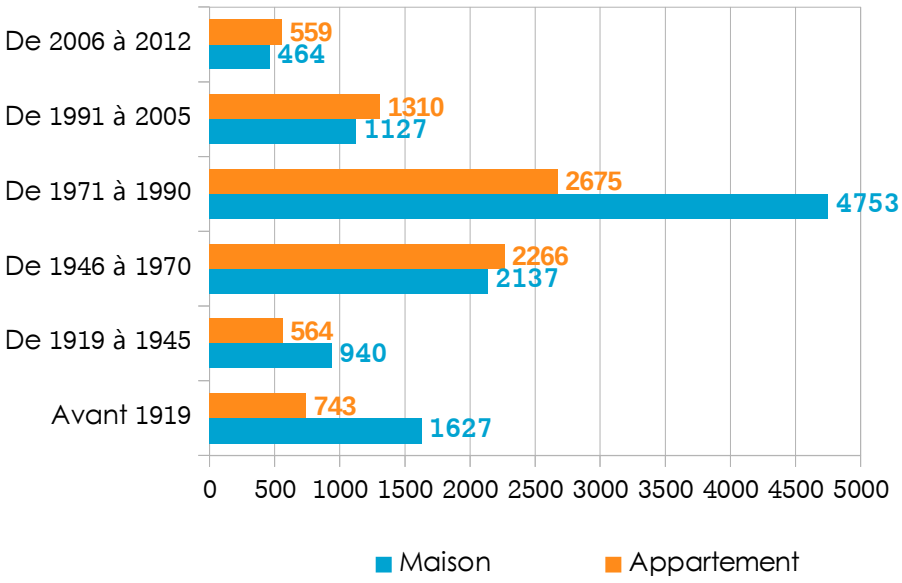

NOMBRE DE RÉSIDENCES PRINCIPALES ET DURÉE D'OCCUPATION

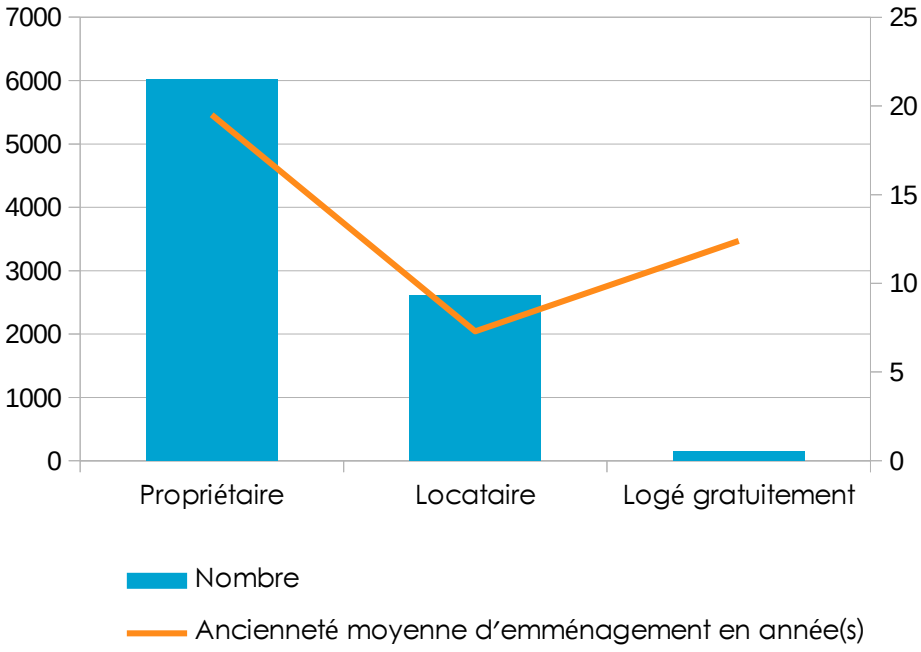

@ Sources : données INSEE 2015

Demandes

678 Demandes en 2017

Attributions

285 attributions en 2017

Logements sociaux

2 662 logements en 2017

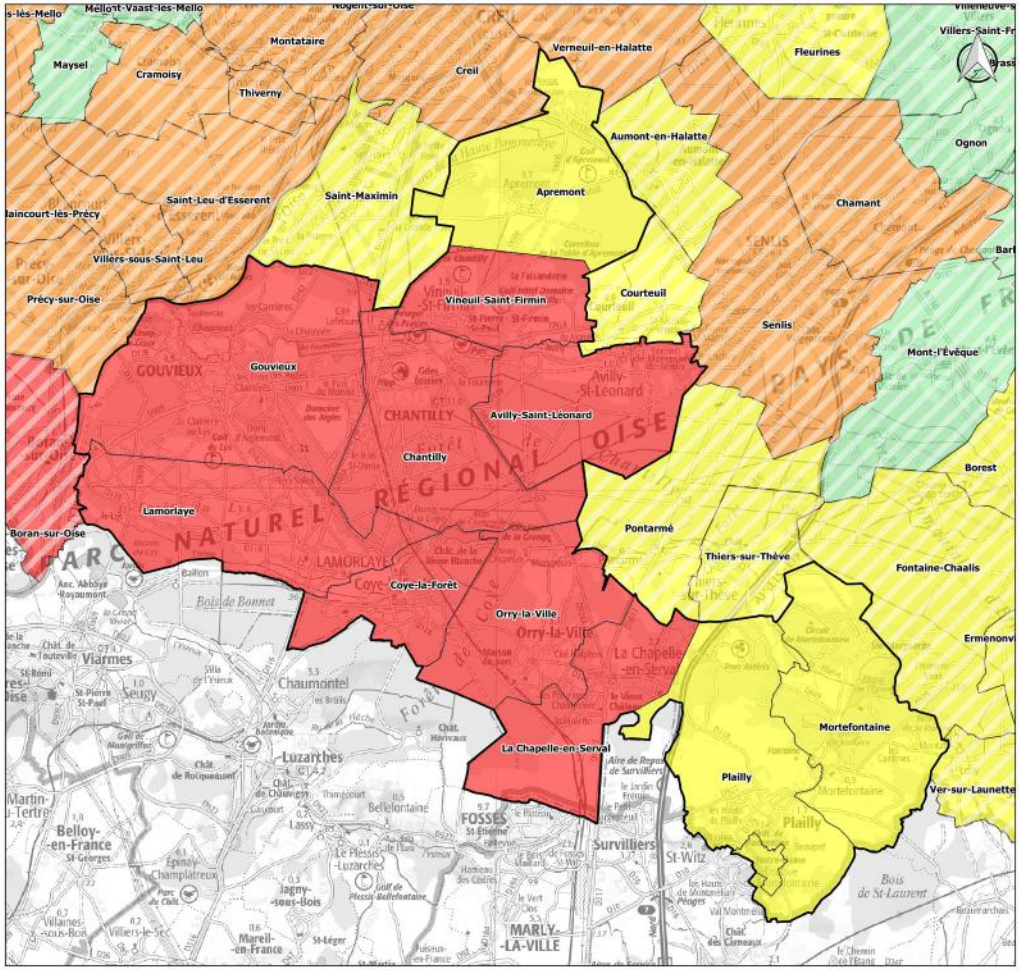

Les zones correspondent à la tension du marché local. Si l'offre est inférieure à la demande alors la zone est dite « tendue » (zone A). Au contraire, si l'offre est supérieure à la demande alors la zone est dite détendue (zone C)

EVOLUTION DU NOMBRE DE DEMANDES ET D'ATTRIBUTIONS DE LOGEMENT SOCIAL

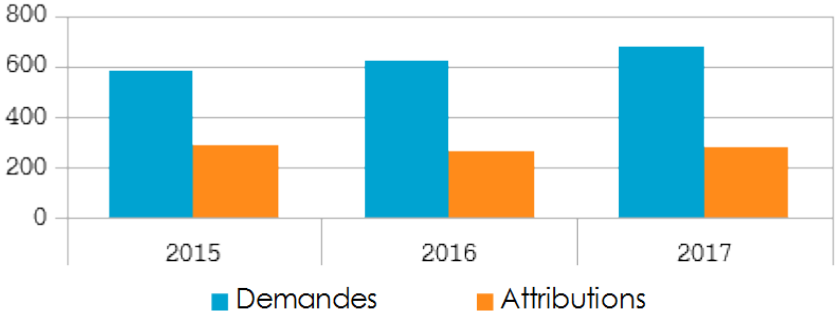

@ Sources : data logement 2017

EVOLUTION DE LA RÉPARTITION DES DEMANDES ET ATTRIBUTIONS DE LOGEMENT SOCIAL PAR TYPOLOGIE DE LOGEMENT

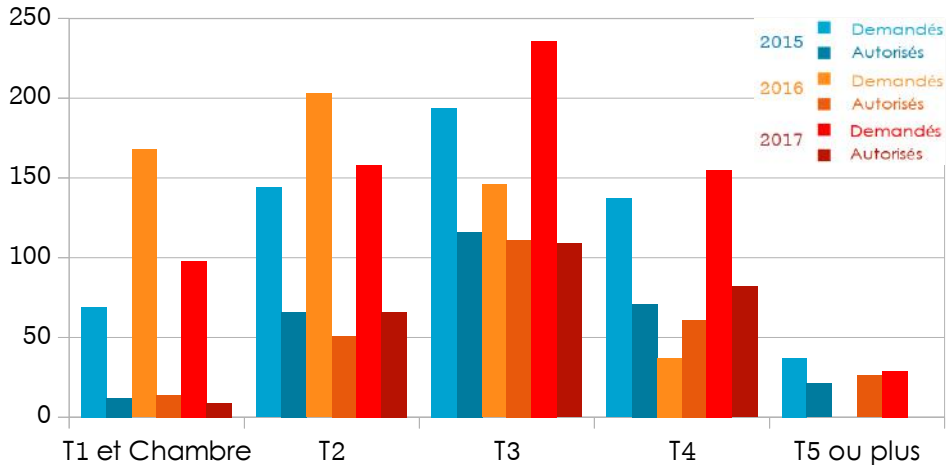

RÉPARTITION DES DEMANDES ET ATTRIBUTIONS DE LOGEMENT SOCIAL PAR SITUATION ACTUELLE DE LOGEMENT

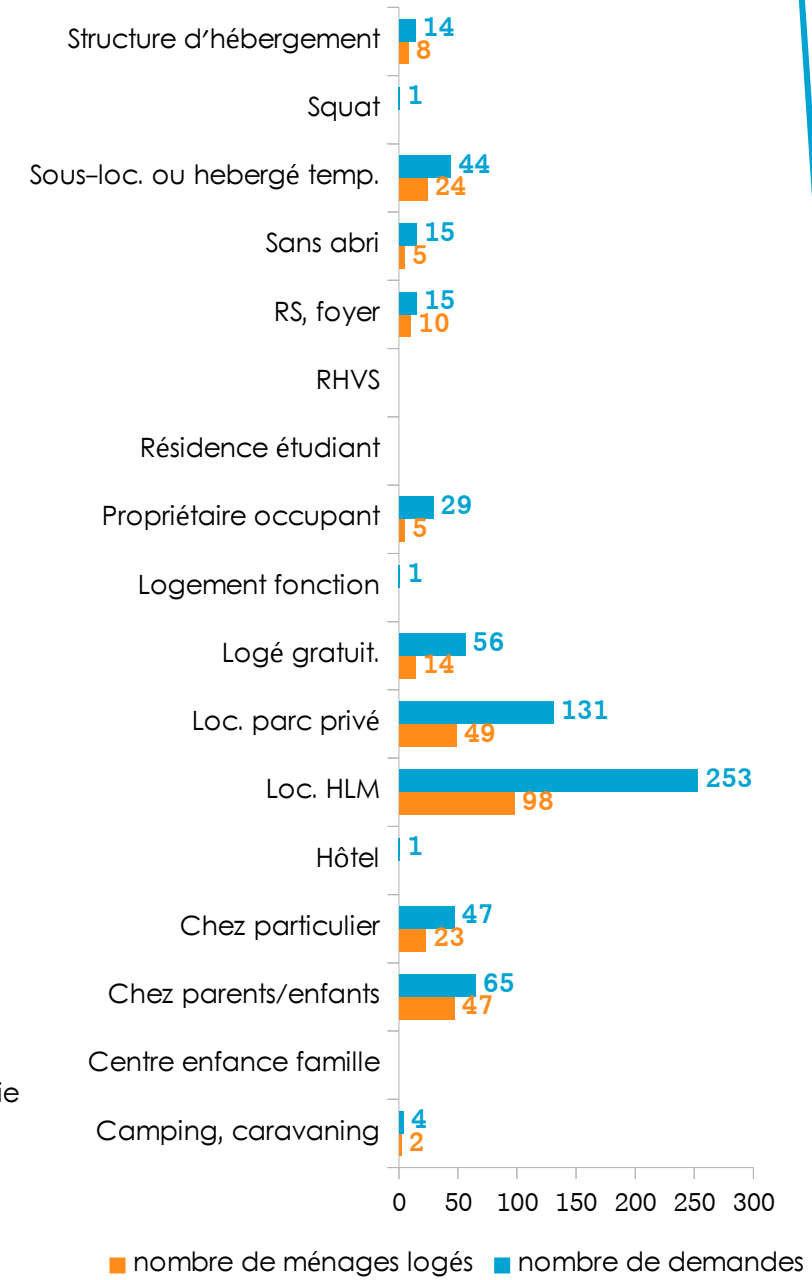

DEMANDES ET ATTRIBUTIONS DE LOGEMENTS SOCIAUX EN 2017 PAR UNITÉ DE CONSOMMATION

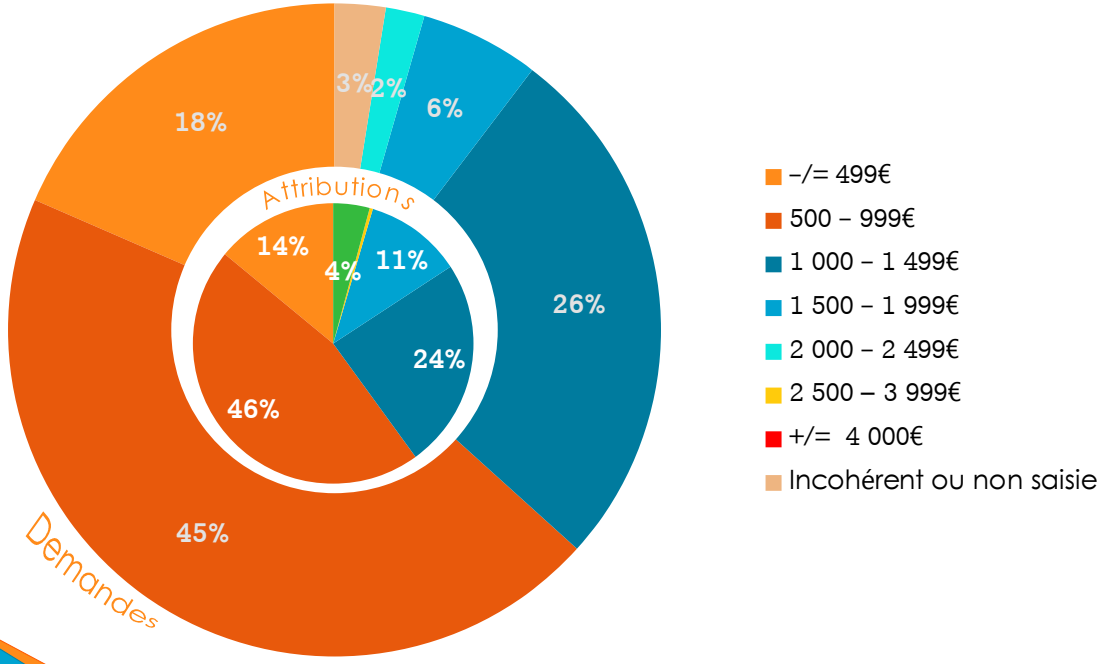

@ Sources : data logement 2017

Occupation du sol

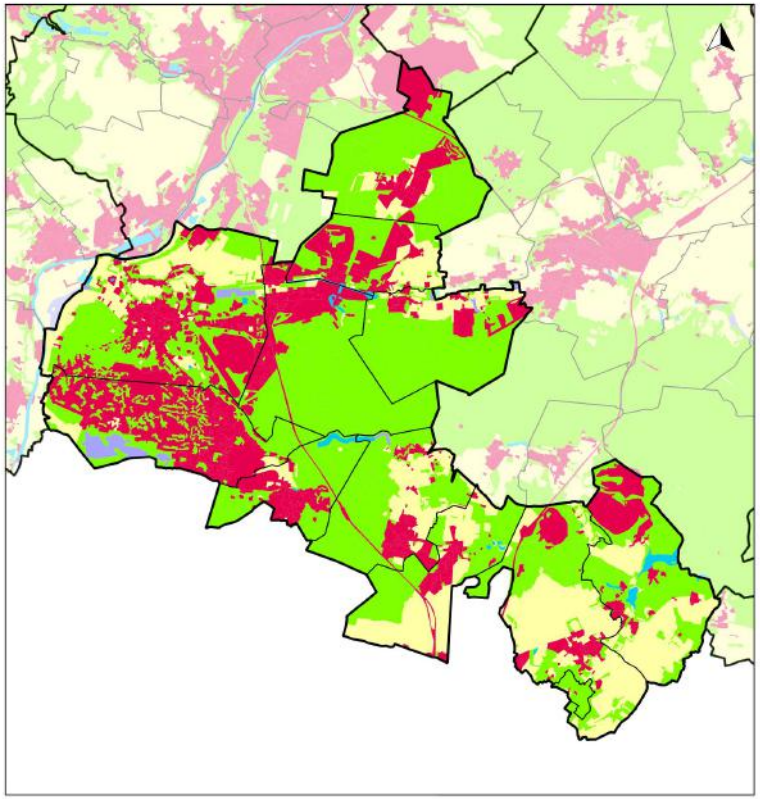

Occupation du sol :
- Territoires artificialisés
- Territoires agricoles
- Forêts et milieux semi-naturels
- Zones humides
- Surfaces en eau

Réalisation : DDT 60/ SAUE/ PCT
Date : mars 2018
Source : MOS 2010

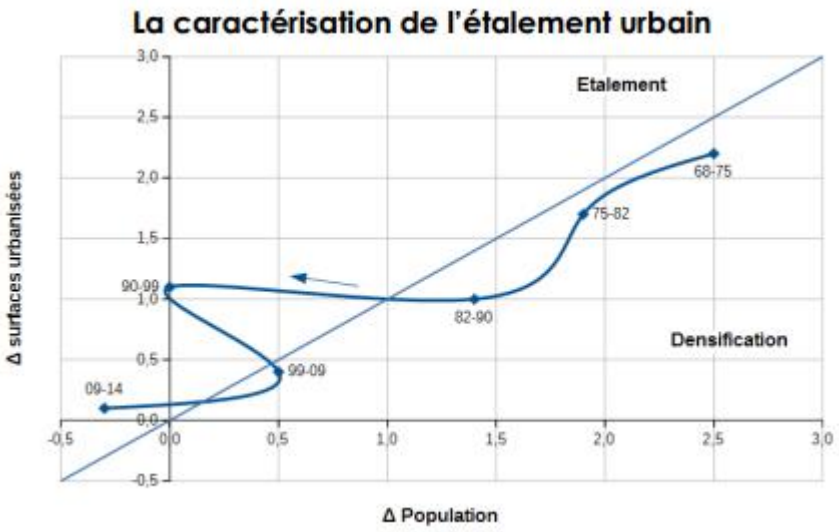

entre 1968 et 2014

Forte progression des surfaces urbanisées
- avec baisse de la population
- beaucoup plus rapide que la croissance de la population
- plus rapide que la croissance de la population

Faible progression des surfaces urbanisées
- avec baisse de la population
- plus rapide que la croissance de la population

En situation de densification
- croissance de la population > croissance des surfaces urbanisées

Pour plus de données sur cette thématique, vous pouvez consulter l'étude : « L'observation de la consommation d'espaces » par EPCI :
Consultez l'étude complète

@ Sources : données MAJIC 2009 et fichiers fonciers 2016

Plate-formes et entrepôts logistique entre 2005 et 2015

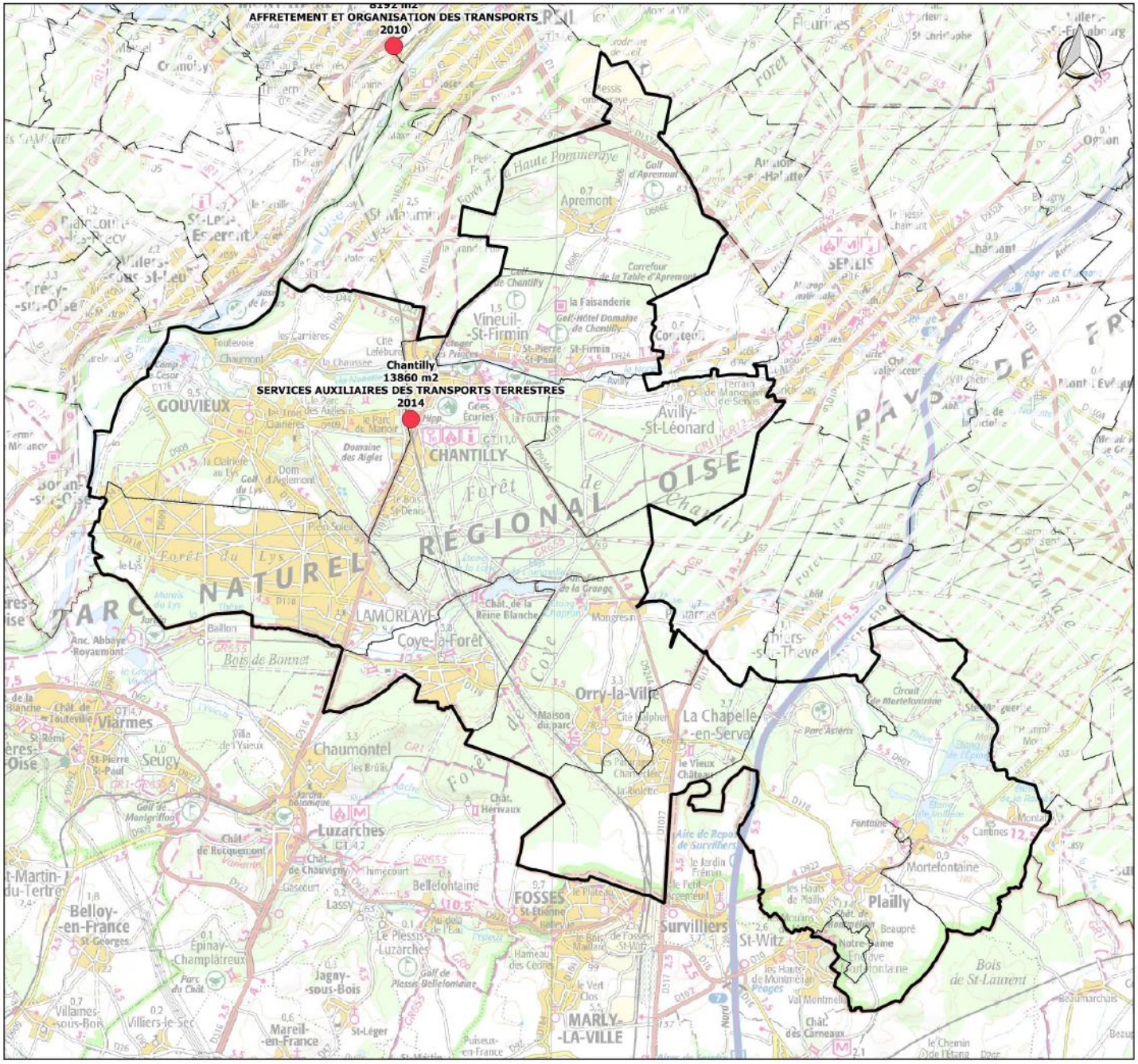

● Implantation de locaux logistique

Réalisation : DDT 60/ SAUE/ PCT
Date : Mars 2018
Sources : SCAN 100 IGN
Fichiers fonciers 2016

RÉPUBLIQUE FRANÇAISE
PRÉFECTURE DE L'OISE
direction départementale des Territoires de l'Oise

Polluant	Risque	Valeur guide de l'OMS	Répartition des émissions par secteur	Émission par habitant et par hectare	Evolution des émissions du territoire en t
Particules PM 10 *Poussières en suspension*	Risques de développement de maladies cardio-vasculaires et respiratoires	50 µg/m³ en moyenne journalière 20 µg/m³ en moyenne annuelle	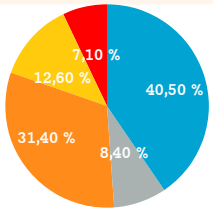	2,5 kg/hab 7,4 kg/ha	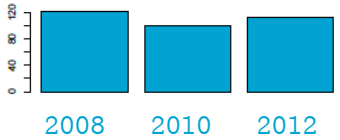
Particules PM 2,5 *Poussières en suspension*	Risques de développement de maladies cardio-vasculaires et respiratoires	50 µg/m³ en moyenne journalière 20 µg/m³ en moyenne annuelle	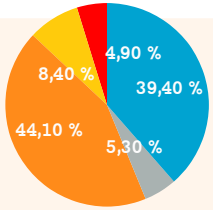	1,7 kg/hab 5,2 kg/ha	
Oxydes d'Azote (NOx)	Gaz irritant pour les bronches ; provoque des pluies acides	30 µg/m³ en moyenne annuelle	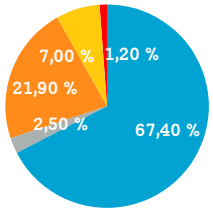	11,4 kg/hab 34,3 kg/ha	
Gaz à effet de serre ($EqCO_2$)			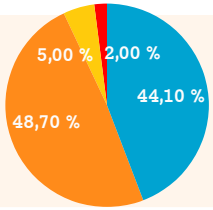	5,1 T/hab 15,5 T/ha	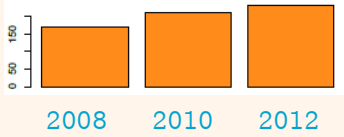

- Agriculture, sylviculture et aquaculture hors UTCF
- Industrie manufacturière, traitement des déchets, construction
- Modes de transport autres que routier
- Extraction, transformation et distribution d'énergie
- Résidentiel, tertiaire, commercial, institutionnel
- Transport routier

@ Sources : ATMO 2012

$EqCO_2$

L'équivalent CO_2 est une unité créée par le GIEC qui permet de cumuler les émissions des différents Gaz à Effets de Serre et ainsi comparer les impacts.

L'unité regroupe 6 GES :

- CO_2 (dioxyde de carbone)
- CH_4 (méthane)
- N_2O (protoxyde d'azote)
- CF_4 (tétrafluorure de carbone)
- CHF3 (trifluorométhane)
- SF6 (hexafluorure de soufre))

NOx :

Regroupe deux polluants atmosphériques :

- Monoxyde d'azote
- Dioxyde d'azote

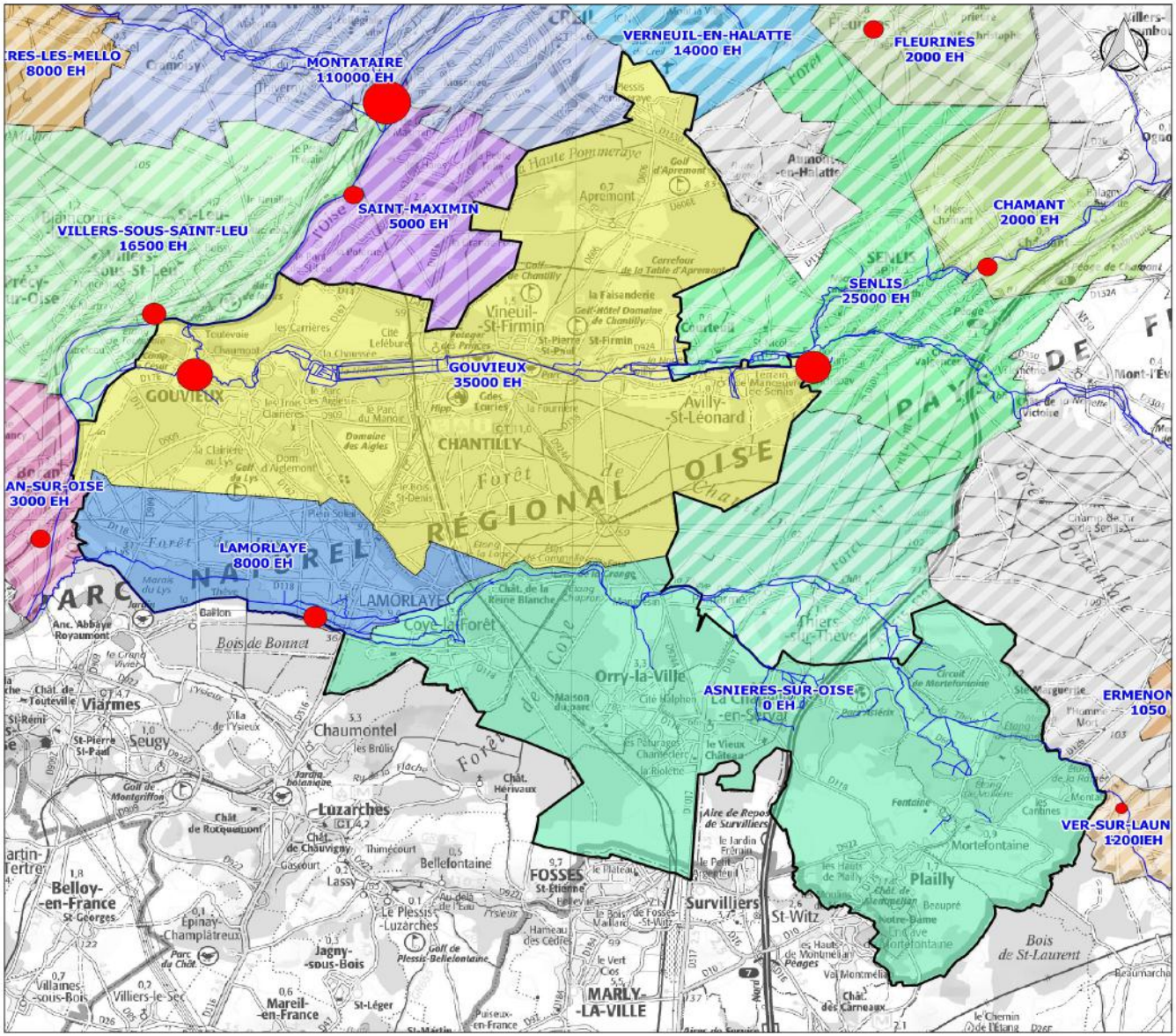

Stations d'épuration et communes raccordées

Station d'épuration

- moins de 500 EH
- entre 500 et 5 000 EH
- entre 5 000 et 20 000 EH
- entre 20 000 et 50 000 EH
- plus de 50 000 EH

*EH : Équivalent Habitant
En couleur, les communes raccordées

Réalisation : DDT 60/ SAUE/ PCT
Date : Mars 2018
Sources : BD TOPO
SCAN 100

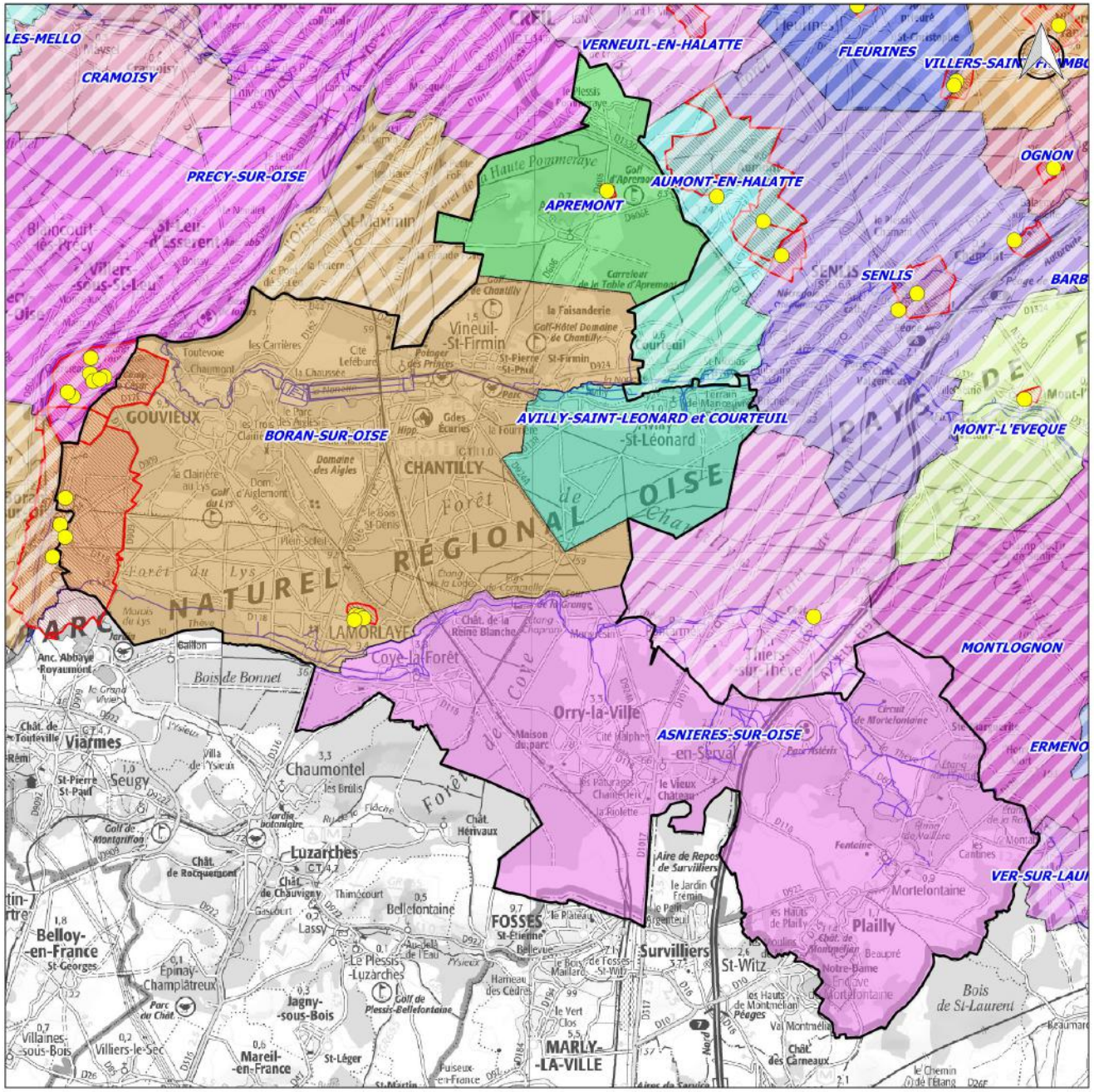

Captages et alimentation en eau potable

- Captages d'eau potable
- Périmètre de protection éloigné de captage

En couleur, les communes desservies par les captages

Liberté · Égalité · Fraternité
RÉPUBLIQUE FRANÇAISE
PRÉFECTURE DE L'OISE
direction départementale des Territoires de l'Oise

Réalisation : DDT 60/ SAUE/ PCT
Date : Mars 2018
Sources : BD TOPO
SCAN 100

Enjeux environnementaux

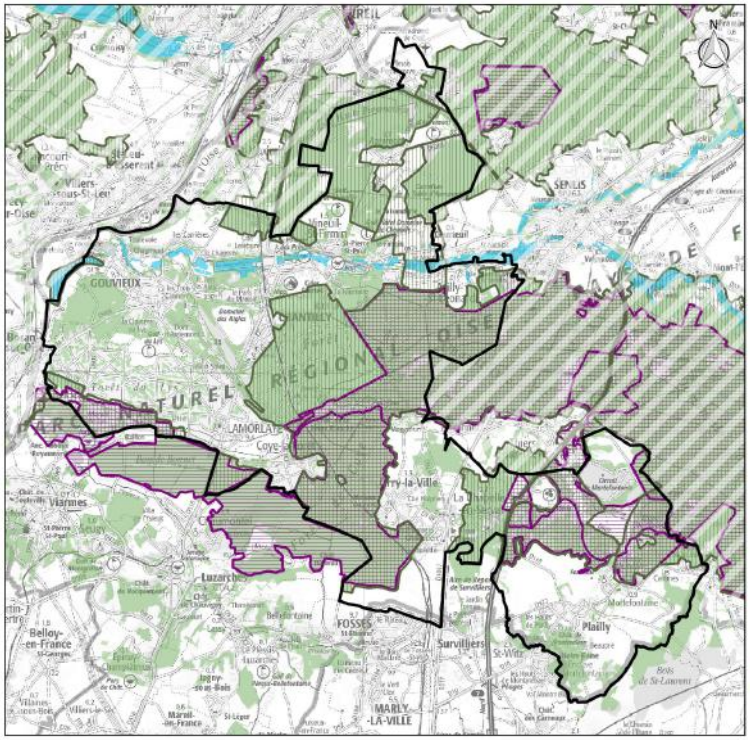

Légende

- ZNIEFF
- Natura 2000
- Zone humide
- Zone boisée

Réalisation : DDT 60/ SAUE
Date : Mars 2018
Sources : BD TOPO
SCAN 100

Corridors faunistiques

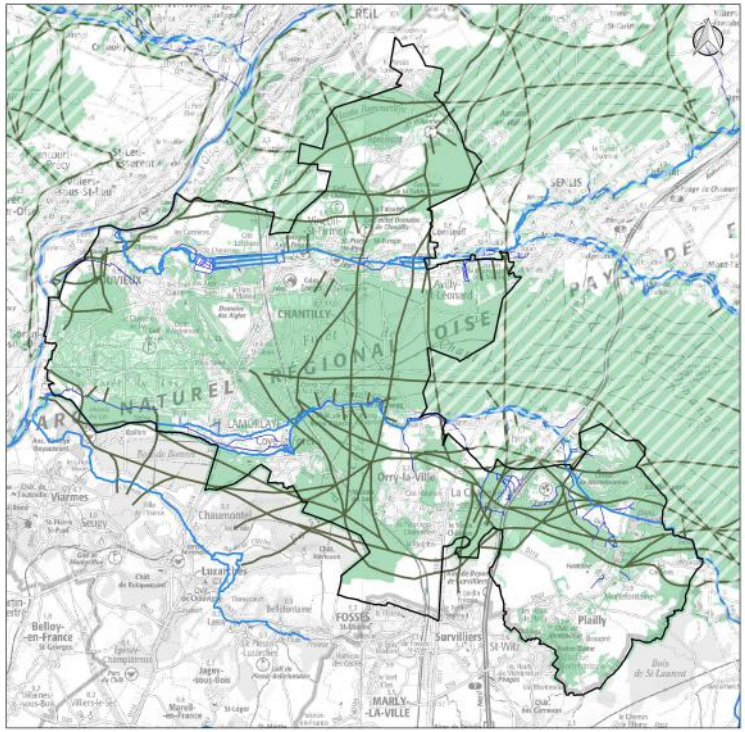

- Biocorridor eau
- Biocorridor forêt
- Cours d'eau
- Zones boisées

Réalisation : DDT 60/ SAUE/ PCT
Date : Mars 2018
Sources : BD TOPO
SCAN 100

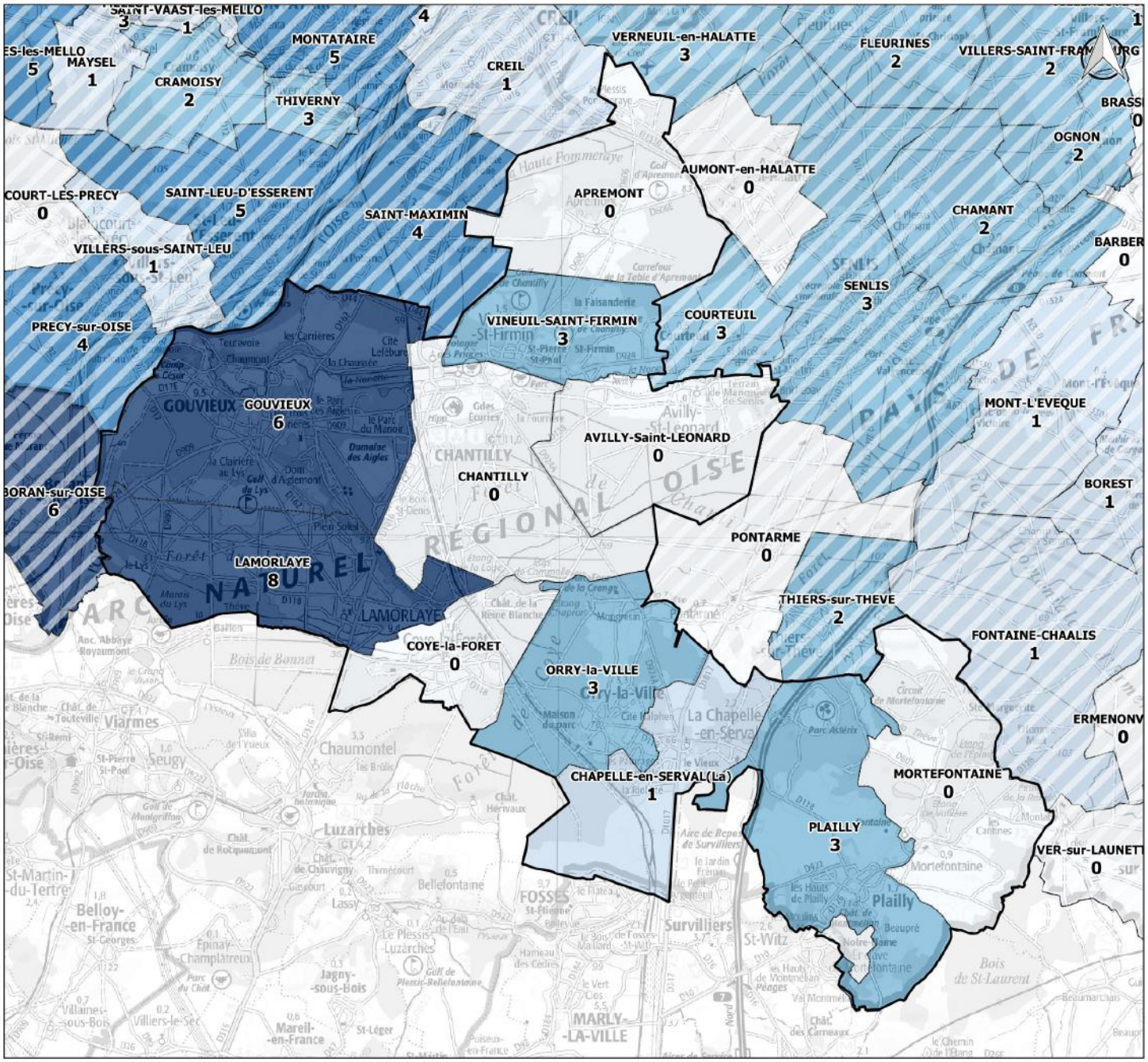

Nombre d'arrêtés préfectoraux de catastrophe naturelle

1995 – 2018

Nb d'arrêtés Catastrophe Naturelle

- 1 arrêté CatNat
- 2 à 3 arrêtés CatNat
- 4 à 5 arrêtés CatNat
- 6 et + arrêtés CatNat

Réalisation : DDT 60/ SAUE/ PCT
Date : Mars 2018
Sources : SCAN 100 IGN