FICHE EPCI

COMMUNAUTÉ DE COMMUNES DU PAYS NOYONNAIS

Liberté . Égalité . Fraternité
RÉPUBLIQUE FRANÇAISE
PRÉFET DE L'OISE

Service de l'Aménagement, de l'Urbanisme et de l'Énergie

Bureau Prospective et Connaissance du Territoire

2018

Une empreinte sur le territoire
direction départementale des Territoires de l'Oise

SOMMAIRE

- Photographie 3
- Démographie 4
- Économie 5
- Mobilités domicile– travail 7
- Mobilités résidentielles 8
- Logement 9
- Logement social 10
- Foncier 12
- Air – Énergies 13
- Eau 14
- Environnement 16
- Risques 17

Population
33 336 habitants
Soit 4,06 % de l'Oise

Indice de vieillissement
61,9
Pour l'Oise : 55

Variation de la population
–0,1 %
< 2010 ; 2015 >
Pour l'Oise : 0,4 %

Solde migratoire
– 0,5 %
Pour l'Oise : –0,1 %

Solde naturel
0,5 %
Pour l'Oise : 0,6 %

Nombre et taille moyenne des ménages
13 386
2,4
Pour l'Oise : 331 292 ; 2,4

Superficie
267,0 km²
Soit 4,56% de l'Oise

Densité
124,9 hab/km²
Pour l'Oise : 140,2

Part de Non – imposés
51,9 %
Pour l'Oise : 41,8 %

Taux de pauvreté
19,5 %
Pour l'Oise : 13,4 %

Taux de chômage
18,8 %
Pour l'Oise : 13,9 %

L'INTERCOMMUNALITÉ

La communauté de communes du Pays Noyonnais se situe au nord-est du département, elle a pris le nom de CCPN en 2005 et compte 42 communes, dont Noyon qui est son siège.

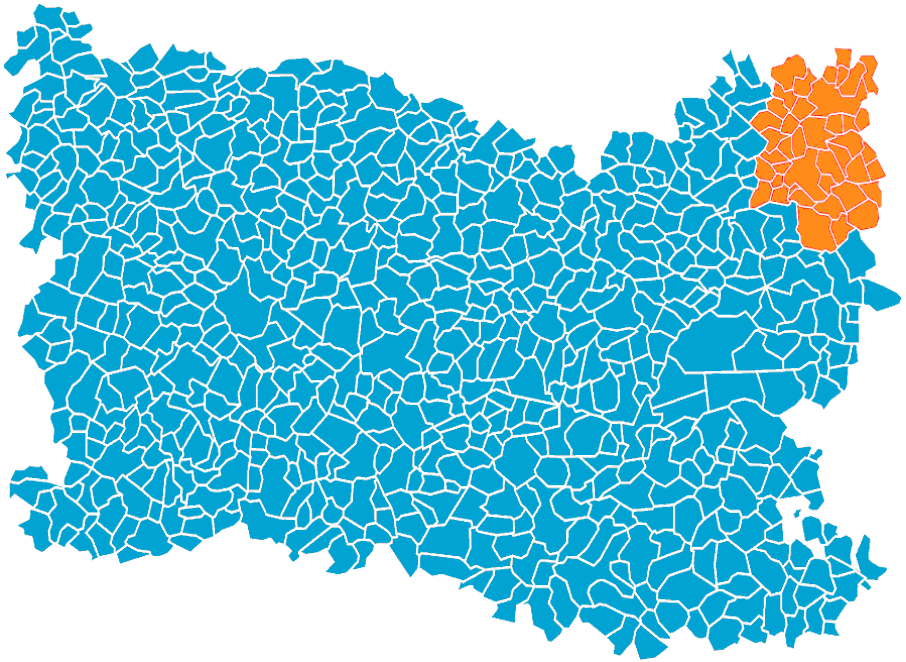

LISTE DES COMPÉTENCES

- Développement économique et emploi

Actions destinées à dynamiser l'économie sur le grand bassin creillois, prospection, aide à l'installation et à l'accompagnement des entreprises, gestion des zones d'activités communautaires, aide à l'emploi, formation et insertion des publics défavorisés.

- Transports collectifs

Mise en place d'un réseau efficace de transports urbains, gestion des abribus et du système d'information voyageurs, élaboration avec les villes de projets renforçant l'intermodalité, recherche de complémentarité avec les réseaux des autres intercommunalités.

- Politique de la ville

Opérations menées dans le cadre du Contrat de Ville, actions sociales ou dispositifs portés par l'ACSO, recherche d'une mixité sociale via les PRUS, dispositifs de sécurité et prévention de la délinquance.

- Environnement et cadre de vie

Collecte des déchets et traitement des ordures ménagères, valorisation des déchets (Recyclerie), alimentation en eau potable, assainissement (certification ISO 14001), lutte contre les inondations, entretien des berges de l'Oise, élaboration et coordination d'un Plan environnement

- Sport et culture

Organisation, avec les villes, de manifestations culturelles et sportives régionales ou nationales, promotion de l'offre culturelle sur l'ensemble du territoire, réalisation d'un inventaire du patrimoine industriel.

- Tourisme

Élaboration et coordination d'une stratégie touristique territoriale, création d'un office de tourisme intercommunal, offre touristique valorisant les atouts du territoire.

@ Sources : données INSEE 2015

EVOLUTION DE LA POPULATION

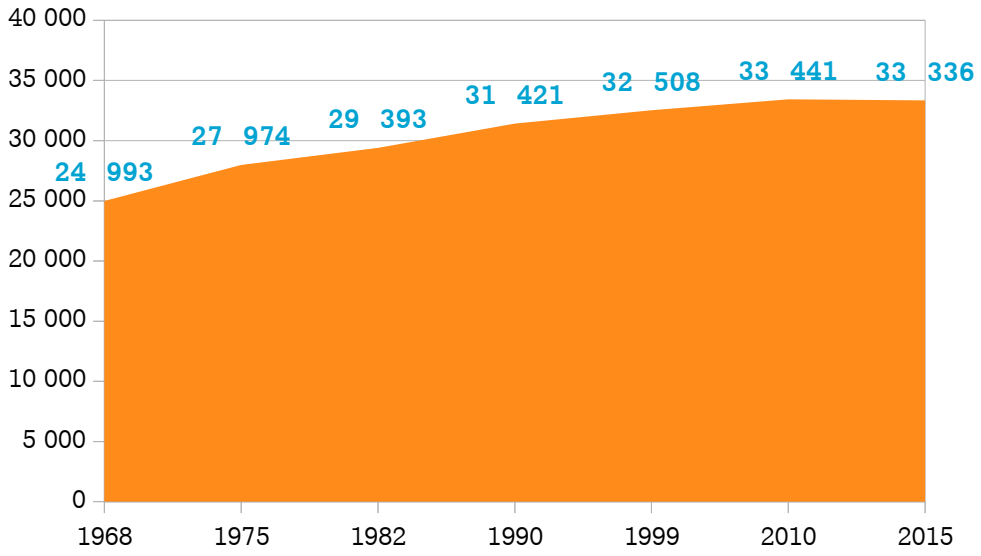

EVOLUTION DE LA TAILLE DES MÉNAGES

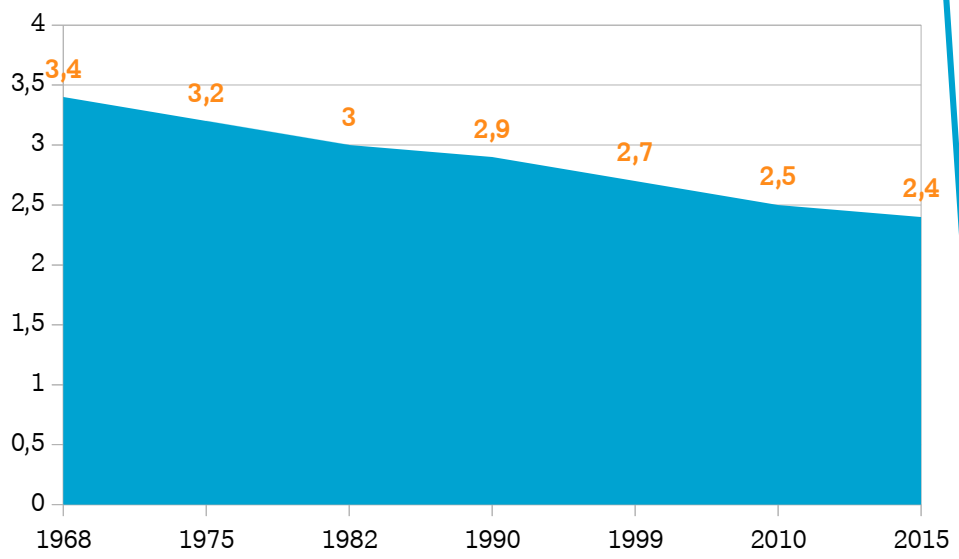

RÉPARTITION DE LA POPULATION PAR TRANCHES D'ÂGE EN %

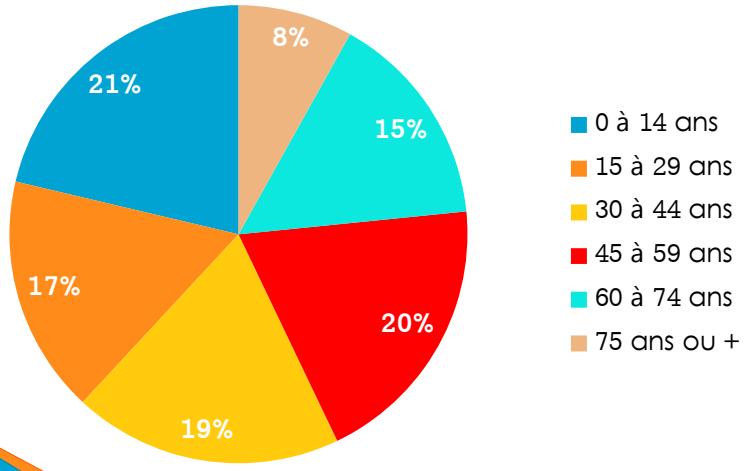

REPRÉSENTATION DE LA POPULATION SELON LA CSP

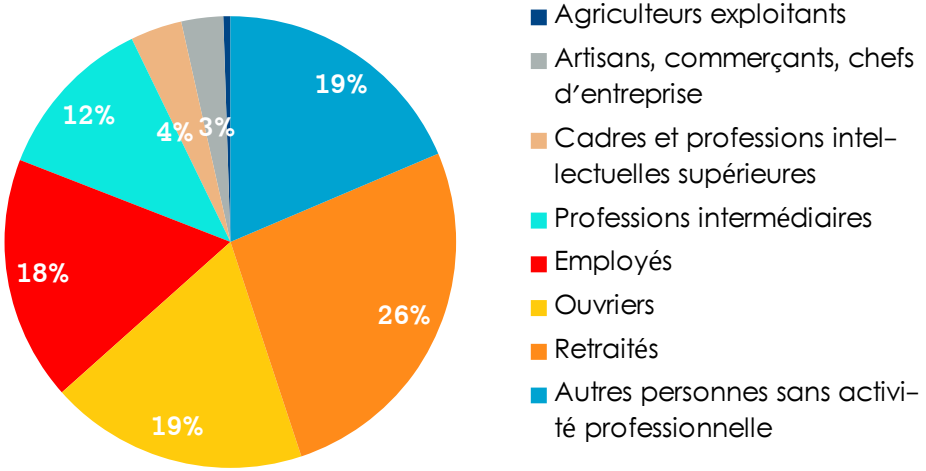

@ Sources : données INSEE 2015

ÉVOLUTION DES CRÉATIONS D'ENTREPRISES

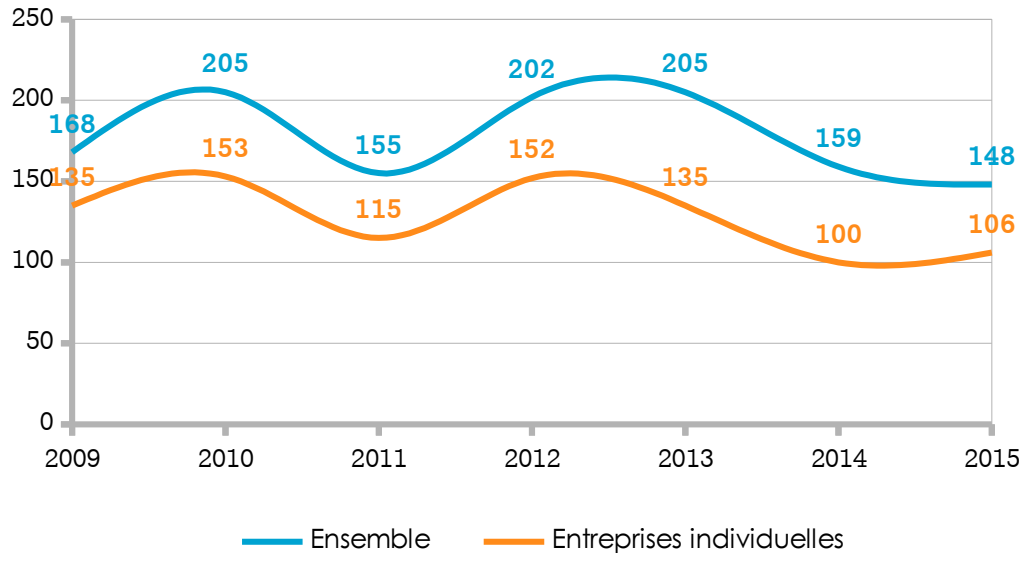

RÉPARTITION DU NOMBRE D'ENTREPRISES PAR SECTEUR D'ACTIVITÉ

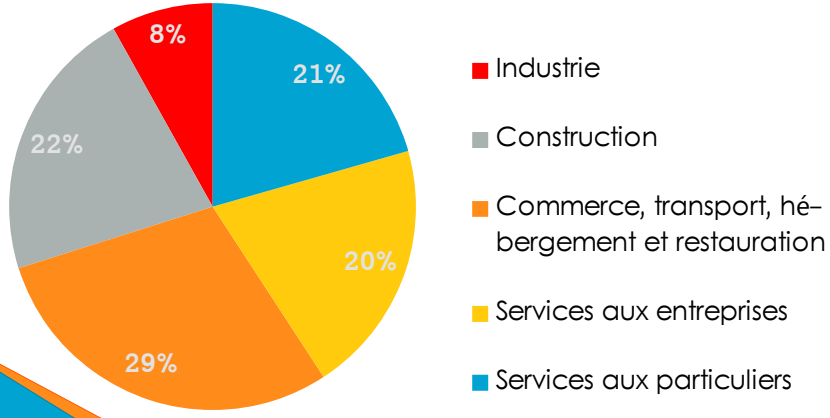

CRÉATIONS D'ENTREPRISES PAR SECTEUR D'ACTIVITÉ EN 2015

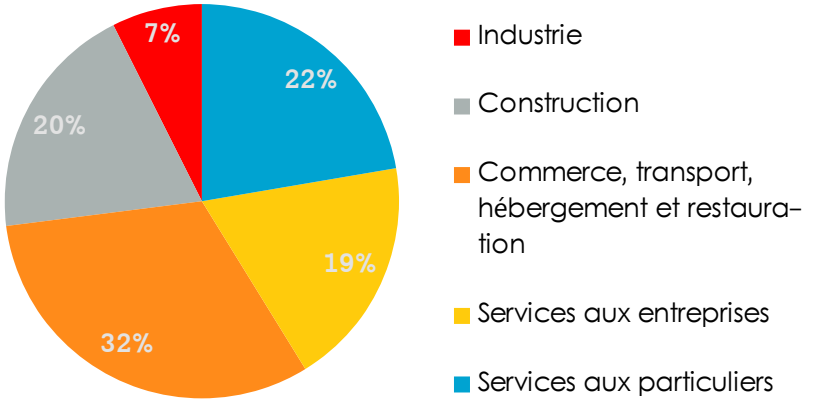

@ Sources : données INSEE 2015

Emplois

9 522 emplois

Soit 3,5 % des emplois de l'Oise

Actifs

11 969 actifs

Soit 3,5 % des actifs de l'Oise

Concentration d'emploi

79,6 %

Moyenne de l'Oise : 88,5 %

Taux d'activité

56,1 %

Moyenne de l'Oise : 74 %

EMPLOIS PAR SECTEUR D'ACTIVITÉ

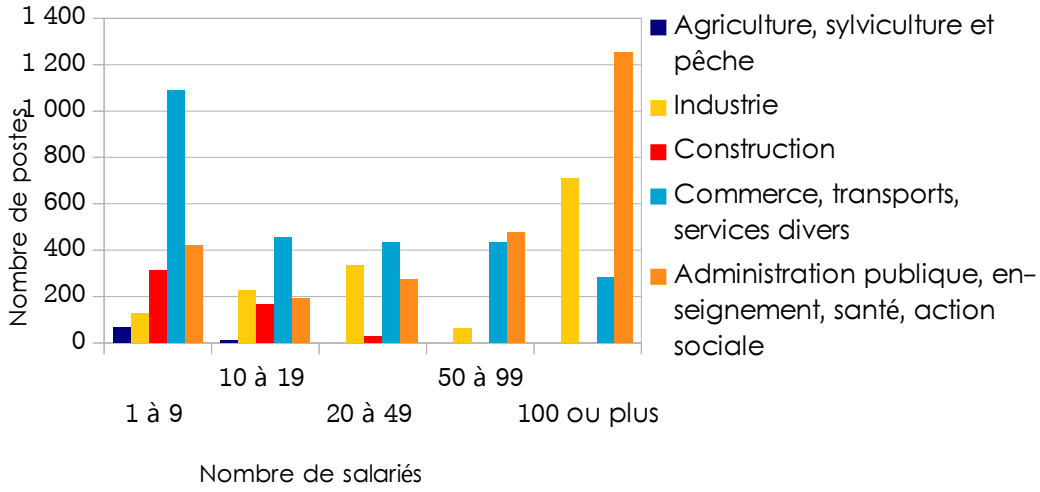

RÉPARTITION DES POSTES SALARIÉS PAR SECTEUR D'ACTIVITÉ

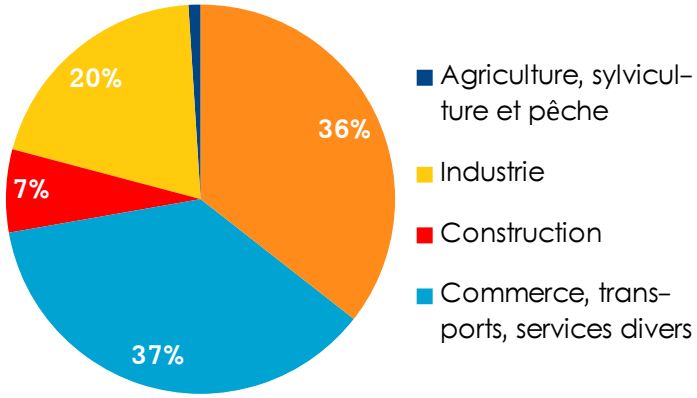

RÉPARTITION DE LA POPULATION DE PLUS DE 15 ANS

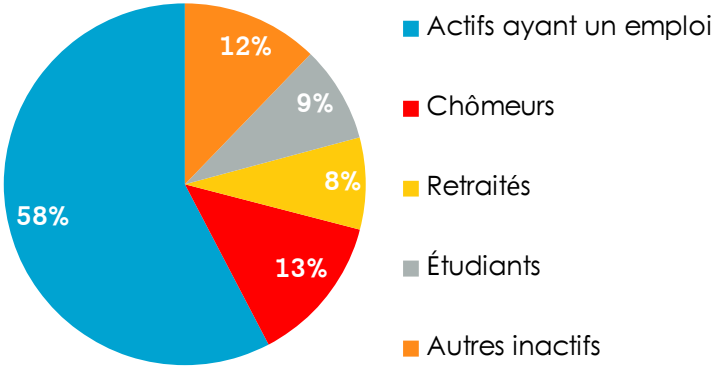

DIPLÔME LE PLUS ÉLEVÉ DE LA POPULATION NON SCOLARISÉE DE 15 ANS OU PLUS (EN %)

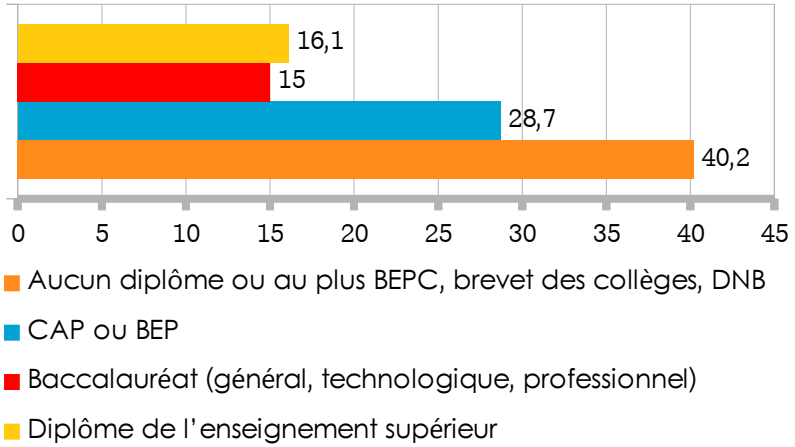

@ Sources : données INSEE 2015

DISTANCE ET DURÉE MOYENNES DES TRAJETS DOMICILE-TRAVAIL DES ACTIFS

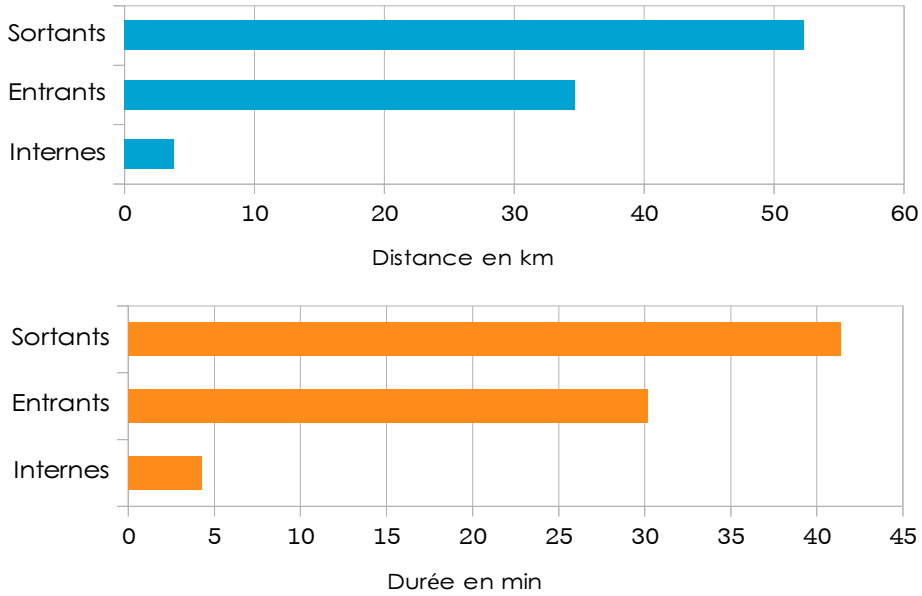

RÉPARTITION DES ACTIFS INTERNES, ENTRANTS ET SORTANTS DE LA ZONE SELON LE MODE DE TRANSPORT

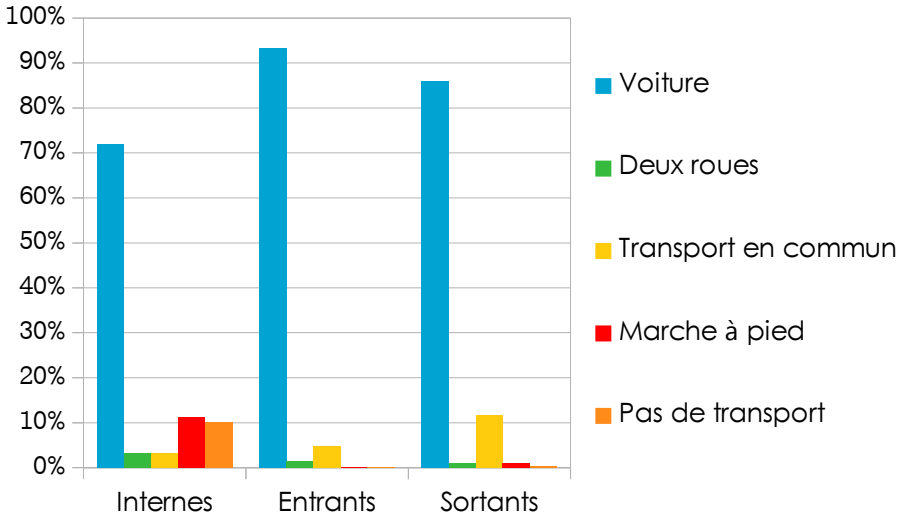

DÉFINITIONS DES TERMES

Actifs internes : Individus ayant un emploi résidant et travaillant dans la zone sélectionnée.
Actifs entrants : Individus ayant un emploi travaillant dans la zone mais résidant ailleurs.
Actifs sortants : Individus ayant un emploi résidant dans la zone mais travaillant ailleurs.
PCS : Profession et catégorie socioprofessionnelle

RÉPARTITION DES ACTIFS INTERNES, ENTRANTS ET SORTANTS DE LA ZONE SELON LA PCS

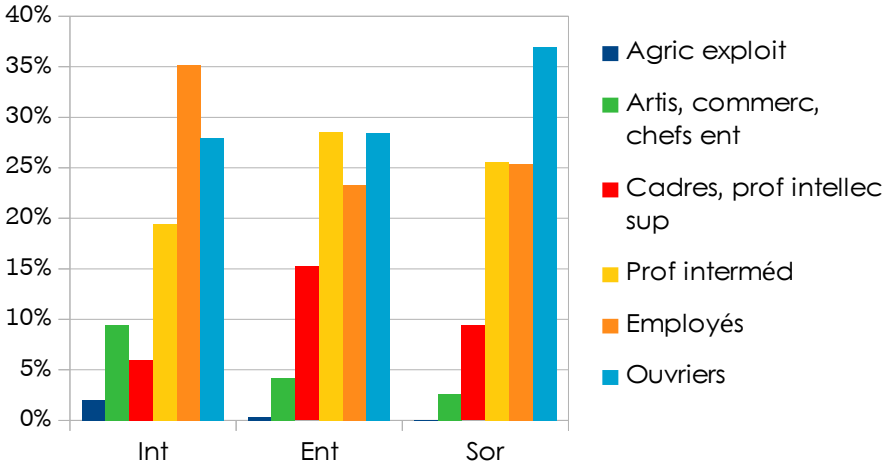

@ Sources : données INSEE 2014 et Loxane

SOLDE ENTRE LES SORTANTS ET LES ENTRANTS DE LA COMMUNAUTÉ DE COMMUNES

	Sortants	Entrants
Autre département	983	839
Communes du même EPCI	732	
Communes isariennes hors Pays du Noyonnais	721	793
Total	1 074	1 633
Solde entrées – sorties	–71	

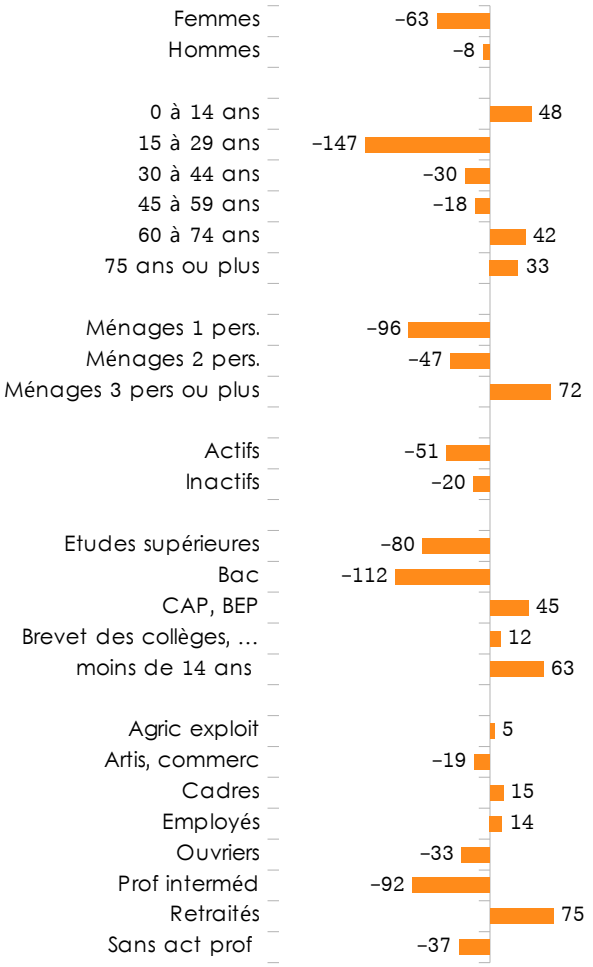

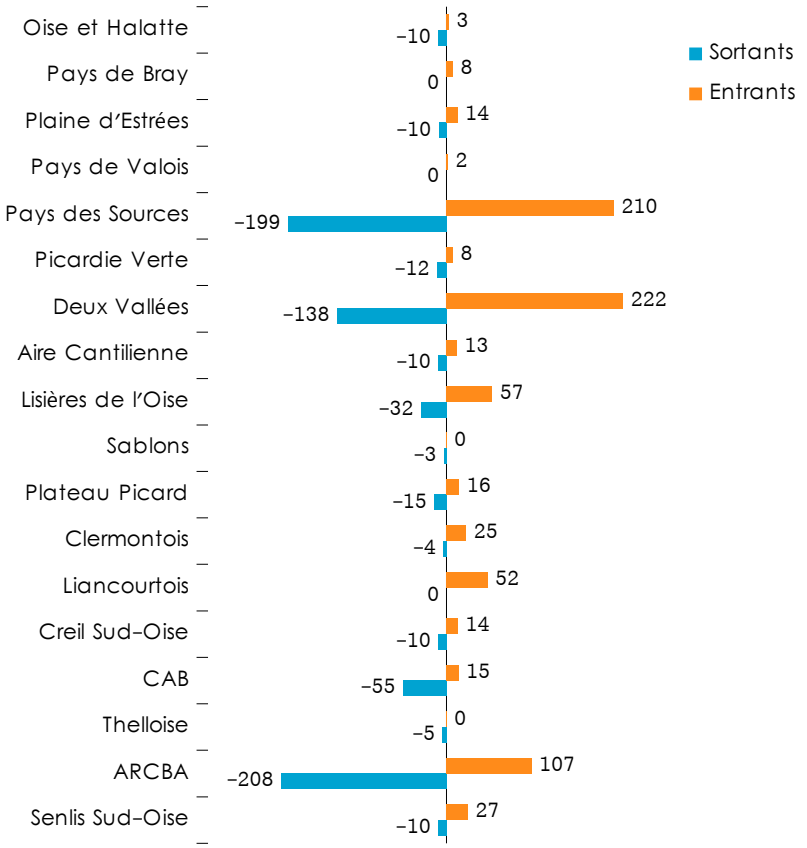

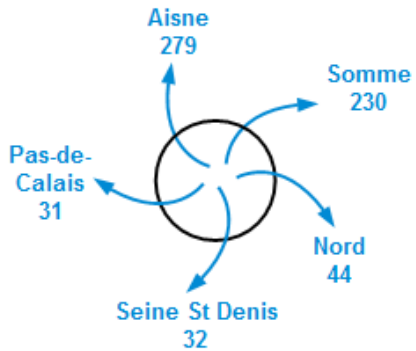

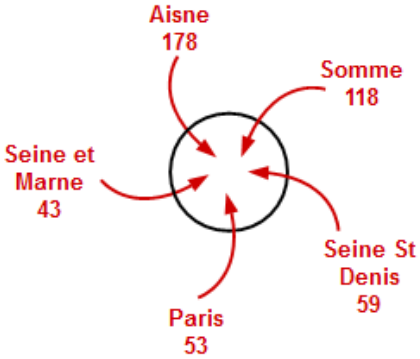

@Source : Mobilités résidentielles dans l'Oise

- Dans un contexte de solde migratoire très négatif (–0,8 % entre 2009 et 2014), la communauté de communes du Pays Noyonnais ne perd que très peu d'habitants ayant choisi d'habiter ailleurs. Les entrants isariens sont plus nombreux que leurs homologues sortants, ce qui n'est pas le cas avec les échanges hors département.
- Ce sont surtout les 15–29 ans, les ménages de une ou deux personnes, les diplômés et les professions intermédiaires qui affichent un déficit. Par contre dans une moindre proportion, les seniors, les « CAP/Brevet des collèges » et les retraités sont excédentaires.
- Les échanges entre le Pays Noyonnais et les autres EPCI du département sont positifs avec les Deux Vallées (+84) et le Liancourtois (+52). En revanche si ils sont à égalité avec le Pays des Sources, le départ des ex-noyonnais se fait en majorité vers l'agglo compiégnoise (–208).
- Territoire situé au nord-est de l'Oise, c'est de la CCPN vers la Somme et l'Aisne que s'opèrent les flux migratoires les plus importants. Le Noyonnais reste encore attractif pour les quelques franciliens à la recherche d'un nouveau mode de vie, rural, financièrement accessible et bénéficiant d'une desserte ferroviaire directe vers Paris.

EVOLUTION DU NOMBRE DE LOGEMENTS PAR CATÉGORIE

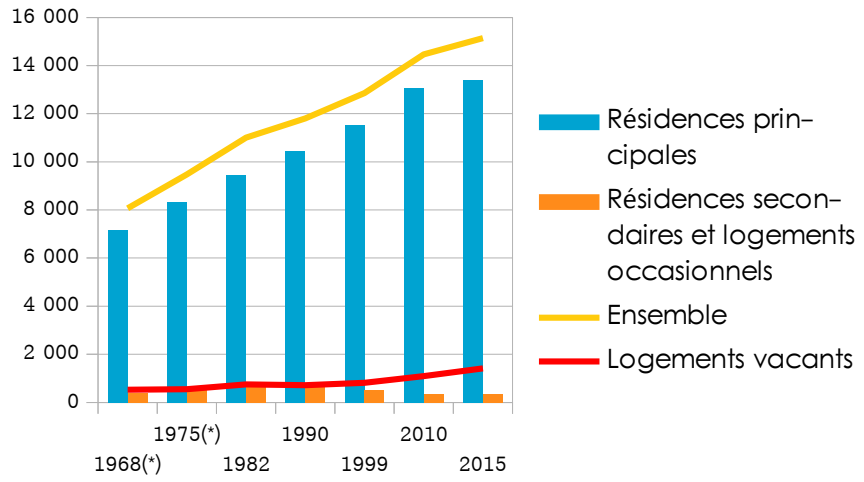

DURÉE MOYENNE D'OCCUPATION

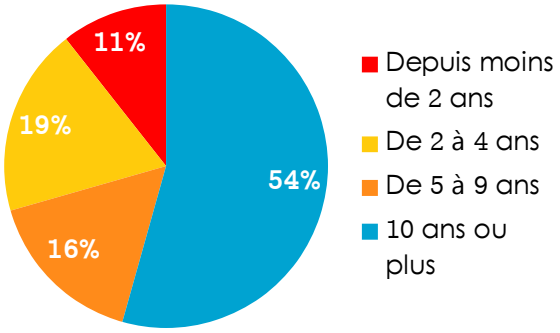

RÉPARTITION DES LOGEMENTS

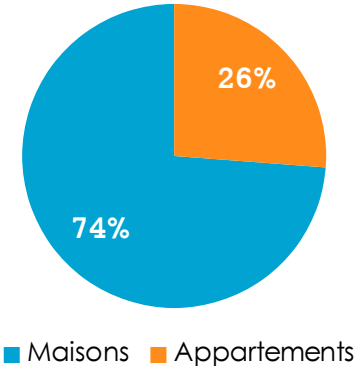

PÉRIODE DE CONSTRUCTION DES RÉSIDENCES

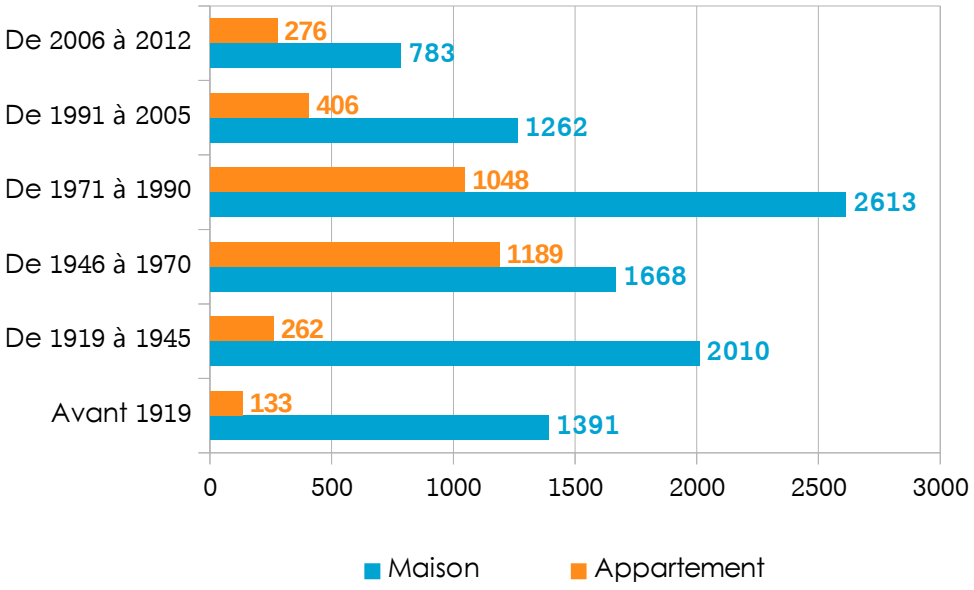

NOMBRE DE RÉSIDENCES PRINCIPALES ET DURÉE D'OCCUPATION

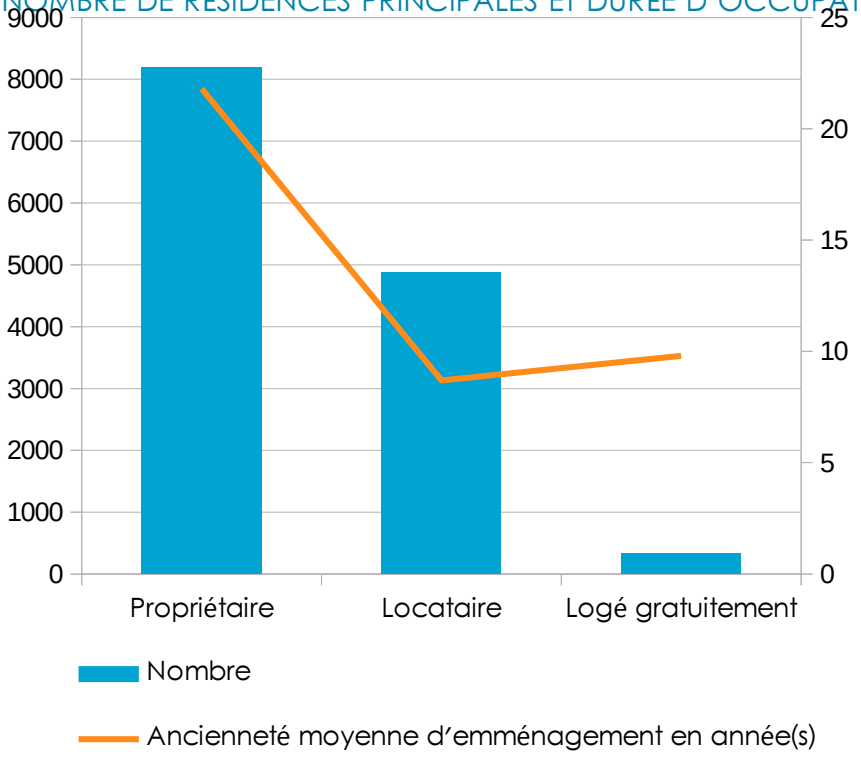

@ Sources : données INSEE 2015

Demandes

678 Demandes en 2017

Attributions

285 attributions en 2017

Logements sociaux

2 662 logements en 2017

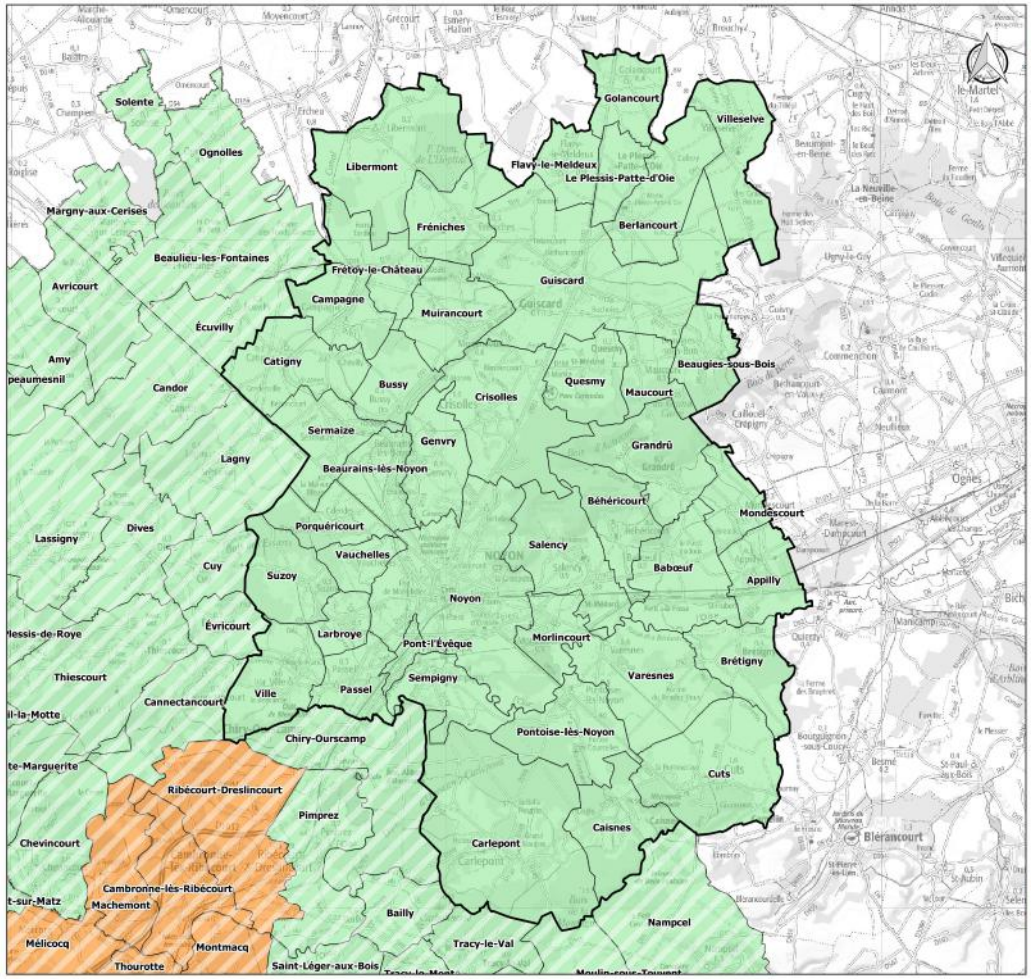

Logement locatif social

Zonage A, B et C

Les zones correspondent à la tension du marché local. Si l'offre est inférieure à la demande alors la zone est dite « tendue » (zone A). Au contraire, si l'offre est supérieure à la demande alors la zone est dite détendue (zone C)

EVOLUTION DU NOMBRE DE DEMANDES ET D'ATTRIBUTIONS DE LOGEMENT SOCIAL

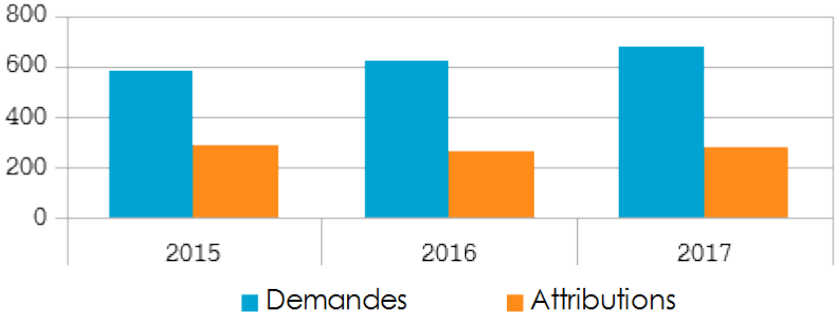

@ Sources : data logement 2017

EVOLUTION DE LA RÉPARTITION DES DEMANDES ET ATTRIBUTIONS DE LOGEMENT SOCIAL PAR TYPOLOGIE DE LOGEMENT

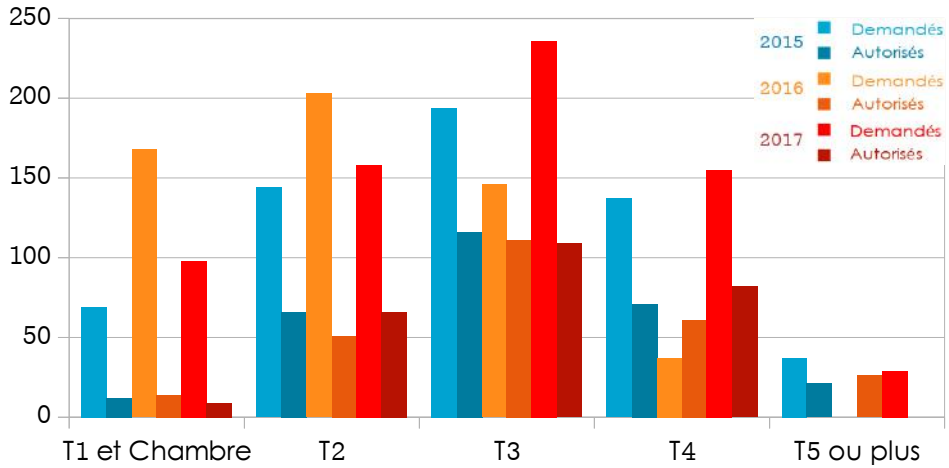

RÉPARTITION DES DEMANDES ET ATTRIBUTIONS DE LOGEMENT SOCIAL PAR SITUATION ACTUELLE DE LOGEMENT

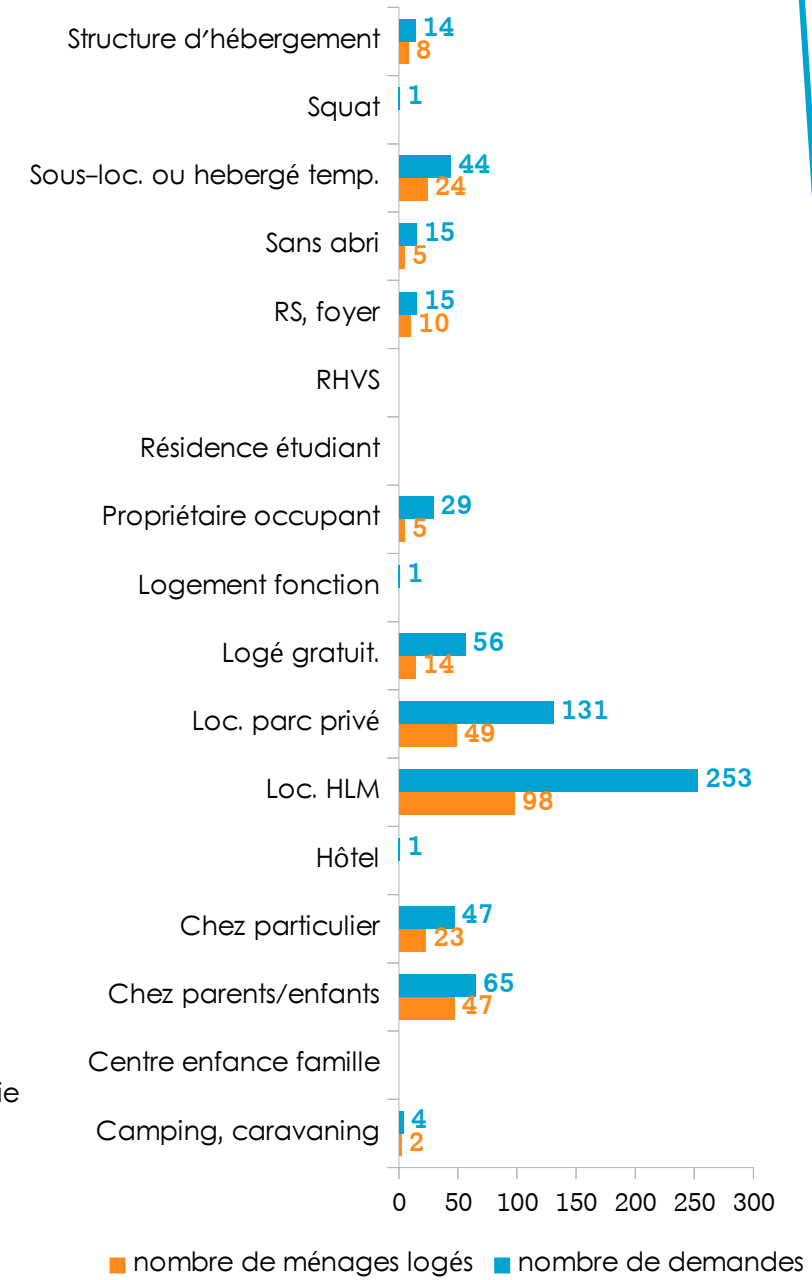

DEMANDES ET ATTRIBUTIONS DE LOGEMENTS SOCIAUX EN 2017 PAR UNITÉ DE CONSOMMATION

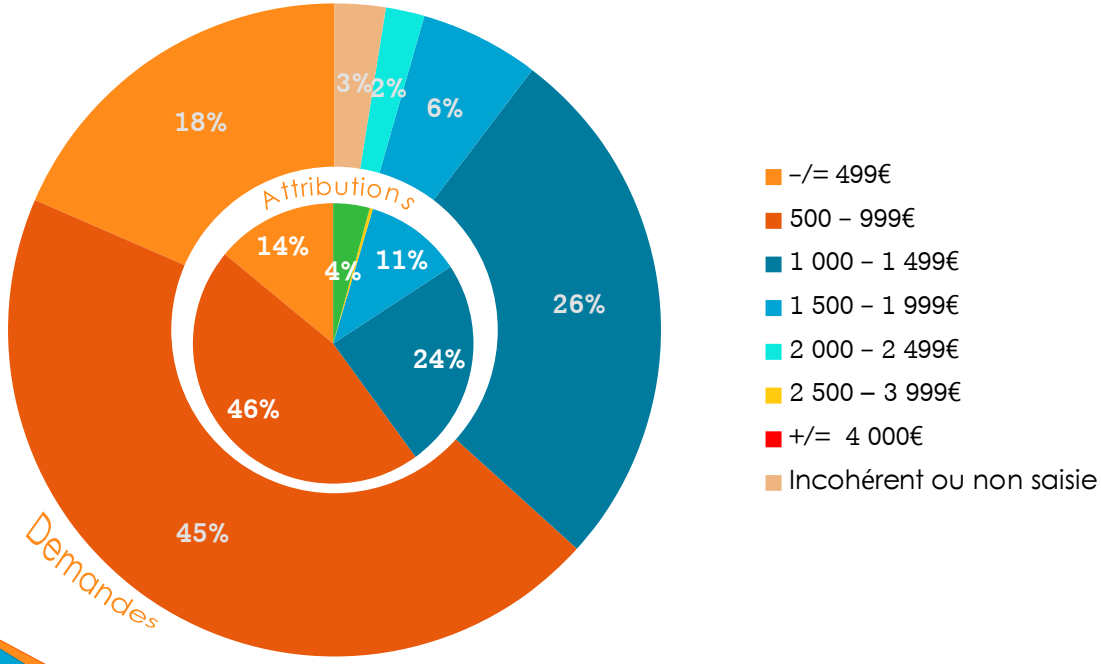

@ Sources : data logement 2017

Occupation du sol

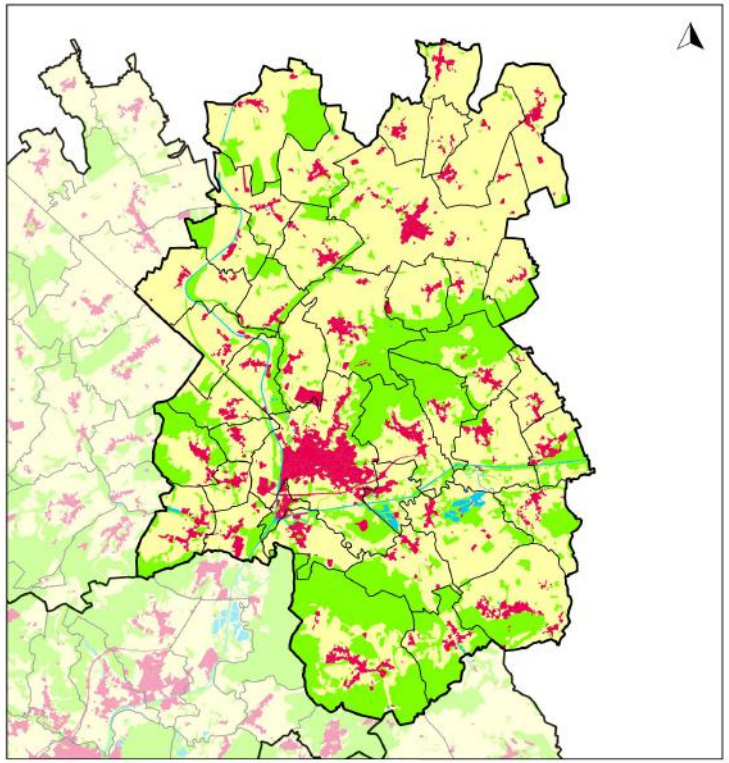

Occupation du sol :
- Territoires artificialisés
- Territoires agricoles
- Forêts et milieux semi-naturels
- Zones humides
- Surfaces en eau

Réalisation : DDT 60/ SAUE/ PCT
Date : mars 2018
Source : MOS 2010

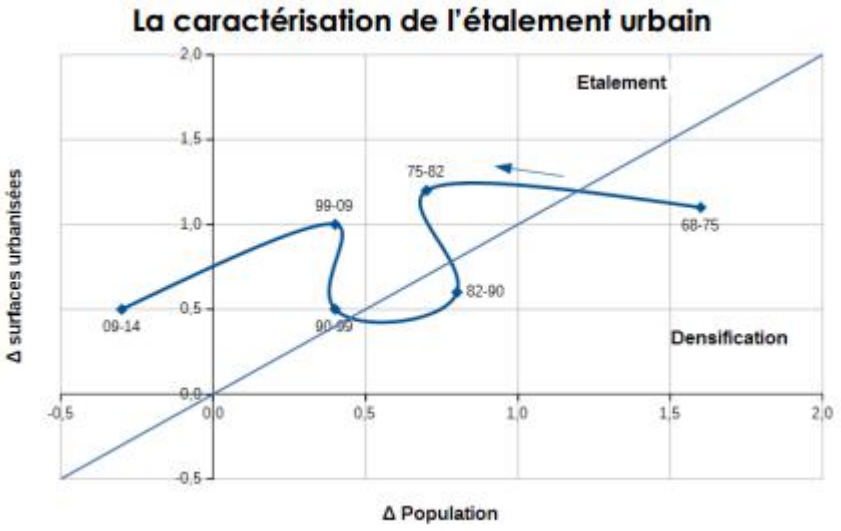

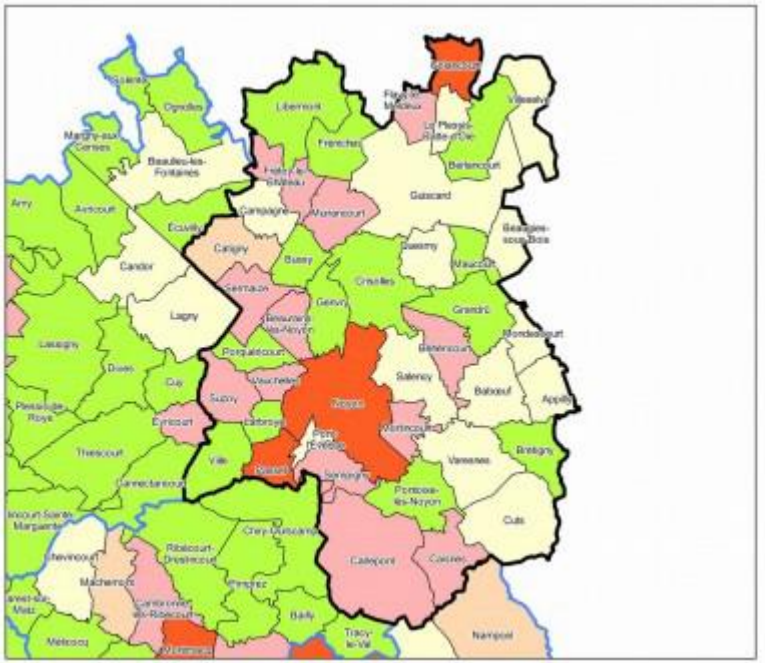

entre 1968 et 2014

Forte progression des surfaces urbanisées
- avec baisse de la population
- beaucoup plus rapide que la croissance de la population
- plus rapide que la croissance de la population

Faible progression des surfaces urbanisées
- avec baisse de la population
- plus rapide que la croissance de la population

En situation de densification
- croissance de la population > croissance des surfaces urbanisées

Pour plus de données sur cette thématique, vous pouvez consulter l'étude : « L'observation de la consommation d'espaces » par EPCI :
Consultez l'étude complète

@ Sources : données MAJIC 2009 et fichiers fonciers 2016

Polluant	Risque	Valeur guide de l'OMS	Répartition des émissions par secteur	Émission par habitant et par hectare	Evolution des émissions du territoire en t
Particules PM 10 *Poussières en suspension*	Risques de développement de maladies cardio-vasculaires et respiratoires	50 µg/m³ en moyenne journalière 20 µg/m³ en moyenne annuelle	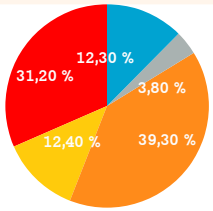	4,5 kg/hab 5,6 kg/ha	
Particules PM 2,5 *Poussières en suspension*	Risques de développement de maladies cardio-vasculaires et respiratoires	50 µg/m³ en moyenne journalière 20 µg/m³ en moyenne annuelle	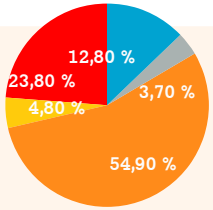	3,2 kg/hab 3,9 kg/ha	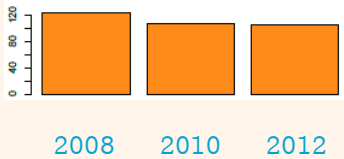
Oxydes d'Azote (NOx)	Gaz irritant pour les bronches ; provoque des pluies acides	30 µg/m³ en moyenne annuelle	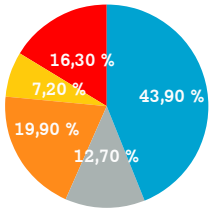	9,6 kg/hab 11,9 kg/ha	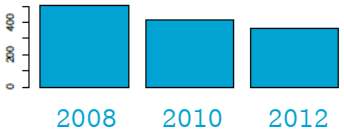
Gaz à effet de serre ($EqCO_2$)			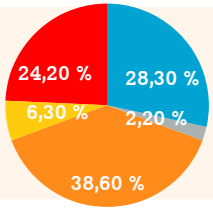	4,2 T/hab 5,2 T/ha	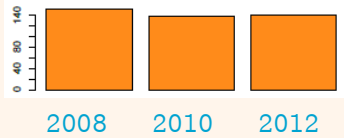

- Agriculture, sylviculture et aquaculture hors UTCF
- Industrie manufacturière, traitement des déchets, construction
- Modes de transport autres que routier
- Extraction, transformation et distribution d'énergie
- Résidentiel, tertiaire, commercial, institutionnel
- Transport routier

@ Sources : ATMO 2012

$EqCO_2$

L'équivalent CO_2 est une unité créée par le GIEC qui permet de cumuler les émissions des différents Gaz à Effets de Serre et ainsi comparer les impacts.

L'unité regroupe 6 GES :

- CO_2 (dioxyde de carbone)
- CH_4 (méthane)
- N_2O (protoxyde d'azote)
- CF_4 (tétrafluorure de carbone)
- CHF3 (trifluorométhane)
- SF6 (hexafluorure de soufre))

NOx :

Regroupe deux polluants atmosphériques :

- Monoxyde d'azote
- Dioxyde d'azote

Stations d'épuration et communes raccordées

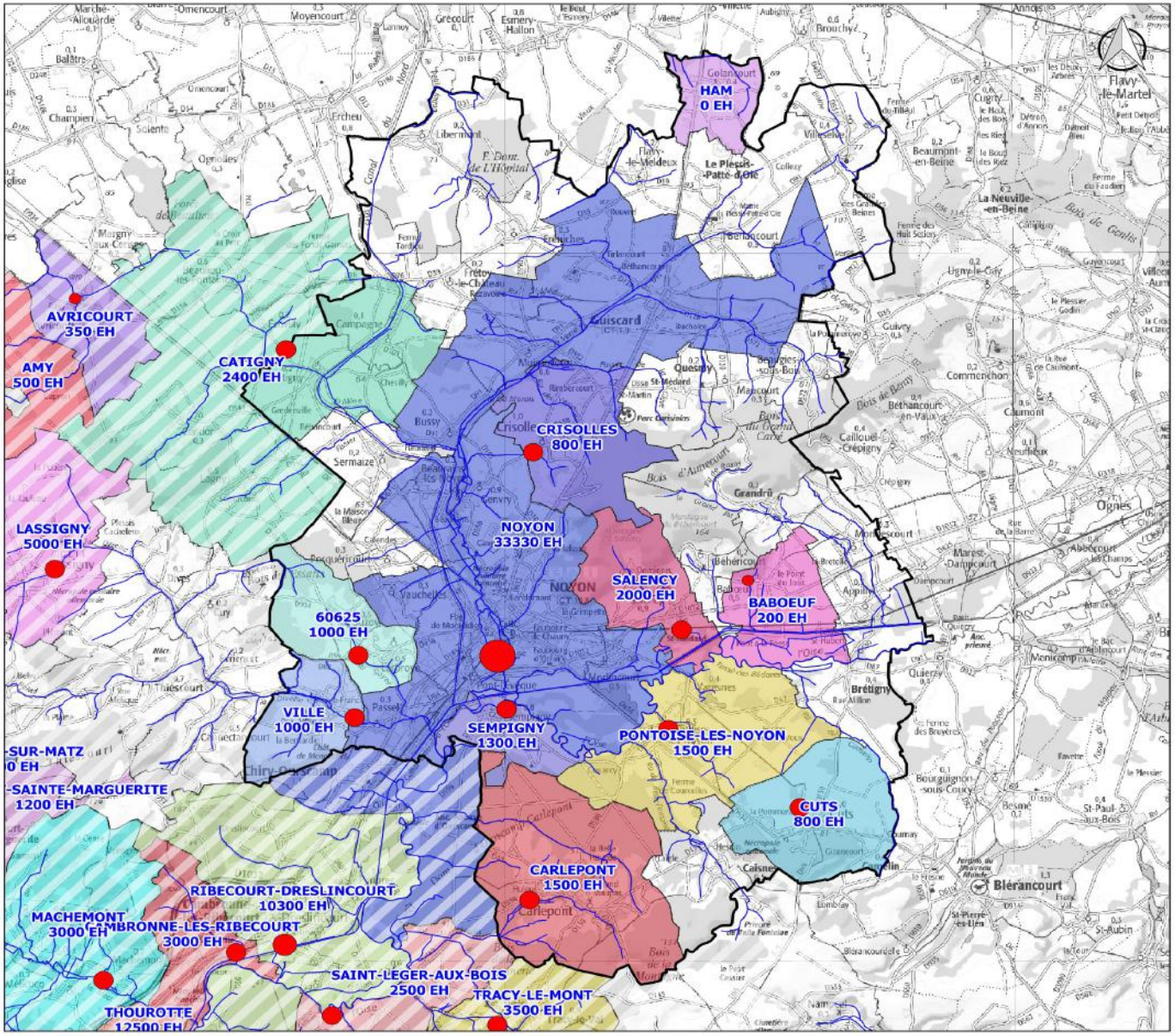

Station d'épuration

- moins de 500 EH
- entre 500 et 5 000 EH
- entre 5 000 et 20 000 EH
- entre 20 000 et 50 000 EH
- plus de 50 000 EH

*EH : Équivalent Habitant
En couleur, les communes raccordées

Réalisation : DDT 60/ SAUE/ PCT
Date : Mars 2018
Sources : BD TOPO
SCAN 100

Liberté . Égalité . Fraternité
RÉPUBLIQUE FRANÇAISE
PRÉFECTURE DE L'OISE
direction départementale des Territoires de l'Oise

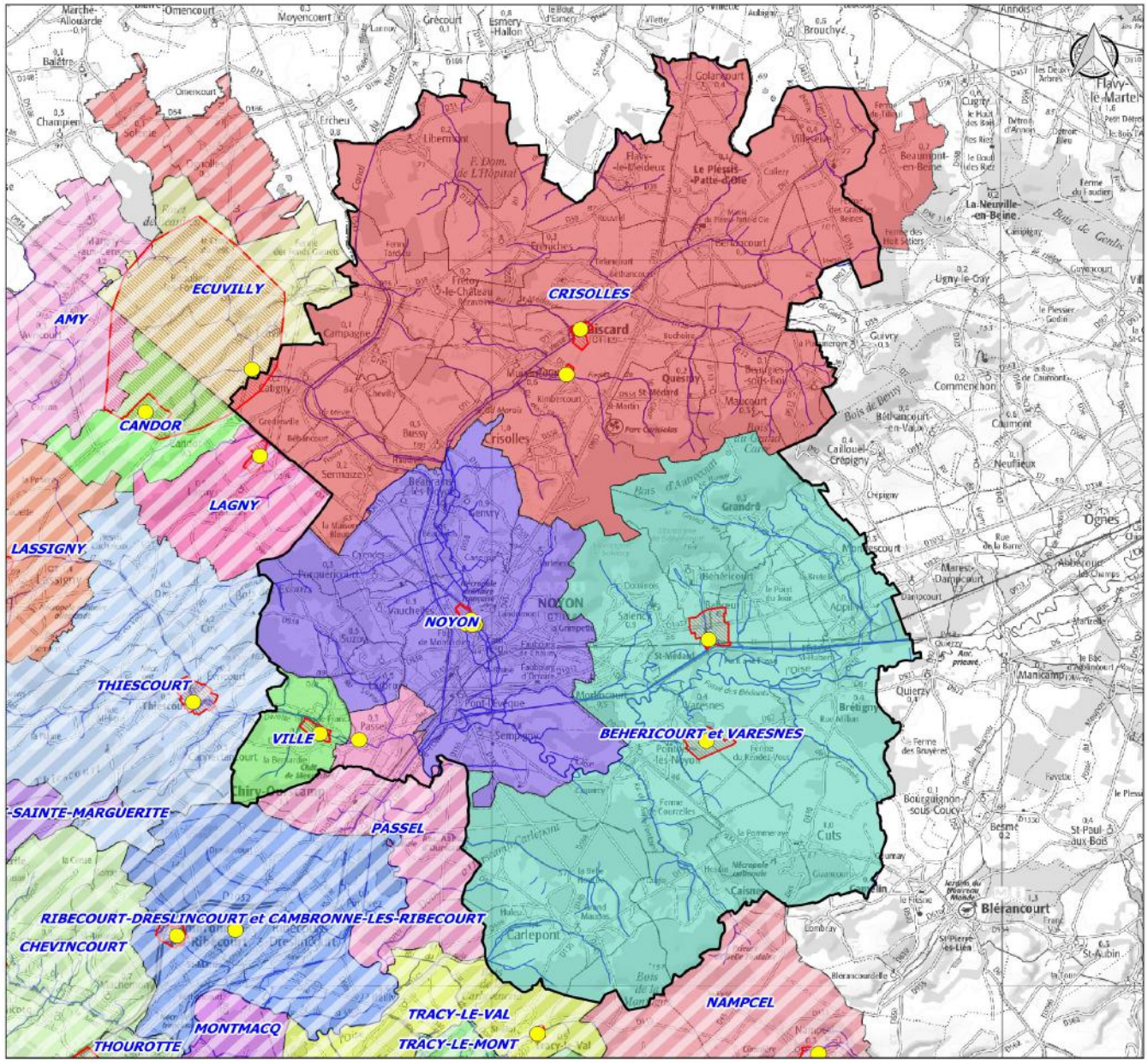

Captages et alimentation en eau potable

- Captages d'eau potable
- Périmètre de protection éloigné de captage

En couleur, les communes desservies par les captages

Réalisation : DDT 60/ SAUE/ PCT
Date : Mars 2018
Sources : BD TOPO
SCAN 100

Enjeux environnementaux

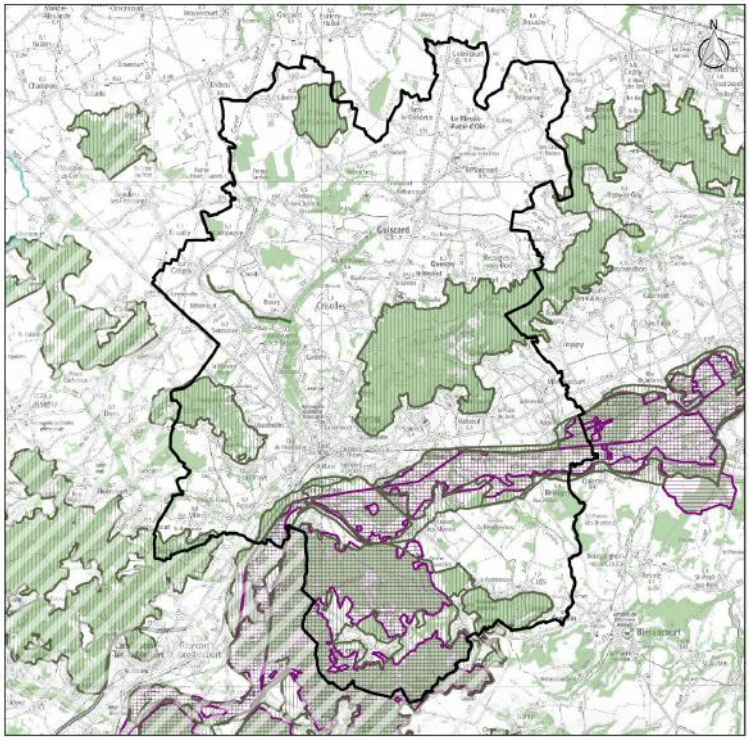

Légende

- ZNIEFF
- Natura 2000
- Zone humide
- Zone boisée

Réalisation : DDT 60/ SAUE
Date : Mars 2018
Sources : BD TOPO
SCAN 100

Corridors faunistiques

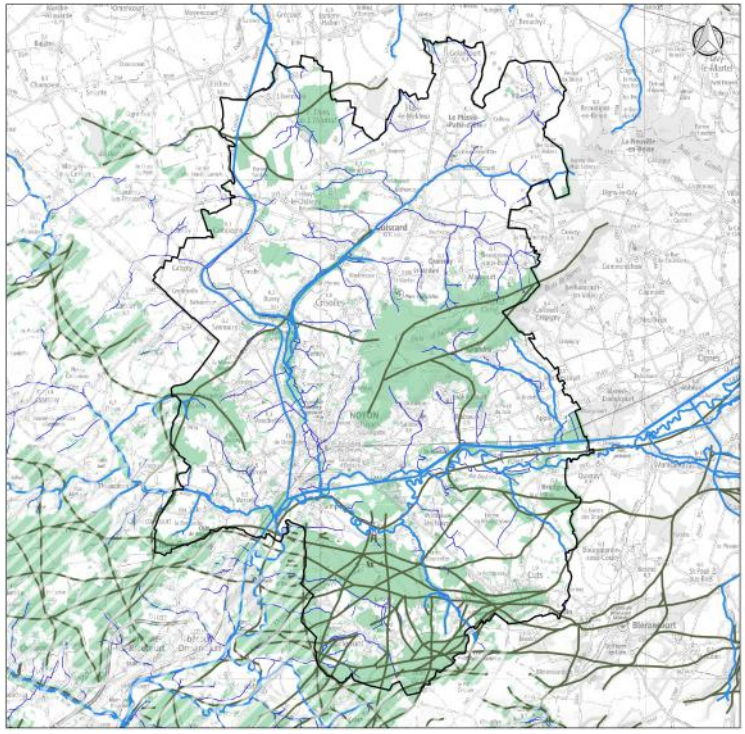

- Biocorridor eau
- Biocorridor forêt
- Cours d'eau
- Zones boisées

Réalisation : DDT 60/ SAUE/ PCT
Date : Mars 2018
Sources : BD TOPO
SCAN 100

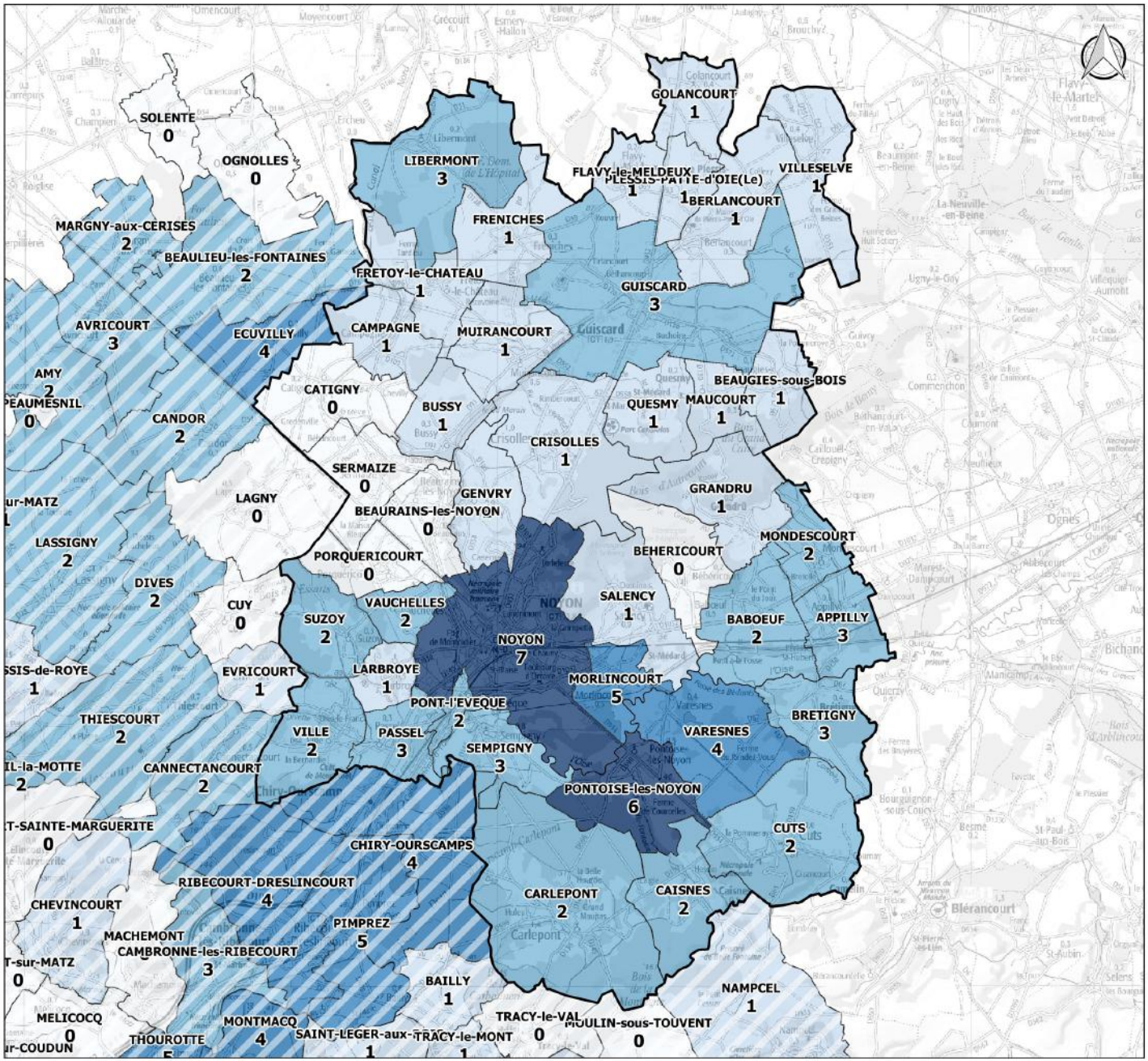

Nombre d'arrêtés préfectoraux de catastrophe naturelle

1995 – 2018

Nb d'arrêtés Catastrophe Naturelle

- 1 arrêté CatNat
- 2 à 3 arrêtés CatNat
- 4 à 5 arrêtés CatNat
- 6 et + arrêtés CatNat

Réalisation : DDT 60/ SAUE/ PCT
Date : Mars 2018
Sources : SCAN 100 IGN