FICHE EPCI

COMMUNAUTÉ DE COMMUNES SENLIS SUD-OISE

Liberté . Égalité . Fraternité
RÉPUBLIQUE FRANÇAISE
PRÉFET DE L'OISE

Service de l'Aménagement, de l'Urbanisme et de l'Énergie

Bureau Prospective et Connaissance du Territoire

2018

Une empreinte sur le territoire
direction départementale des Territoires de l'Oise

SOMMAIRE

- Photographie 3
- Démographie 4
- Économie 5
- Mobilités domicile– travail 7
- Mobilités résidentielles 8
- Logement 9
- Logement social 10
- Foncier 12
- Air – Énergies 13
- Eau 14
- Environnement 16
- Risques 17

Population	Indice de vieillissement	Variation de la population	Solde migratoire	Solde naturel	Nombre et taille moyenne des ménages
24 260 habitants	66,9	–1,2 % < 2010 ; 2015 >	–1,7%	0,4 %	10 333 2,3
Soit 2,95 % de l'Oise	Pour l'Oise : 55	Pour l'Oise : 0,4 %	Pour l'Oise : –0,1 %	Pour l'Oise : 0,6 %	Pour l'Oise : 331 292 ; 2,4

Superficie	Densité	Part de Non – imposés	Taux de pauvreté	Taux de chômage
203,4 km²	119,3 hab/km²	(*)	(*)	10,5 %
Soit 3,47 % de l'Oise	Pour l'Oise : 140,2	Pour l'Oise : 41,8 %	Pour l'Oise : 13,4 %	Pour l'Oise : 13,9 %

(*) Avertissement INSEE : Pour des raisons de secret statistique, certains indicateurs peuvent ne pas être renseignés. A cause de l'absence de données de certains DOM, le niveau France n'est pas disponible (voir les données niveau France métropolitaine).

L'INTERCOMMUNALITÉ

Née de la fusion de la communauté de communes des Trois Forêts et de la communauté de communes Cœur Sud Oise en 2017, la CCSSO se situe au sud–est du département. Elle regroupe 18 communes dont Senlis, son siège.

LISTE DES COMPÉTENCES

- L'aménagement de l'espace pour la conduite d'actions d'intérêt communautaire
- Le schéma de cohérence territoriale (SCOT) et les schémas de secteurs
- Les actions de développement économique :

Zones d'aménagement concerté (ZAC) à vocation économique

Politique locale du commerce et soutien aux activités commerciales d'intérêt communautaire

Promotion du tourisme, dont la création d'offices du tourisme

- Aires d'accueil des gens du voyage
- Collecte et traitement des ordures ménagères et déchets assimilés

@ Sources : données INSEE 2015

EVOLUTION DE LA POPULATION

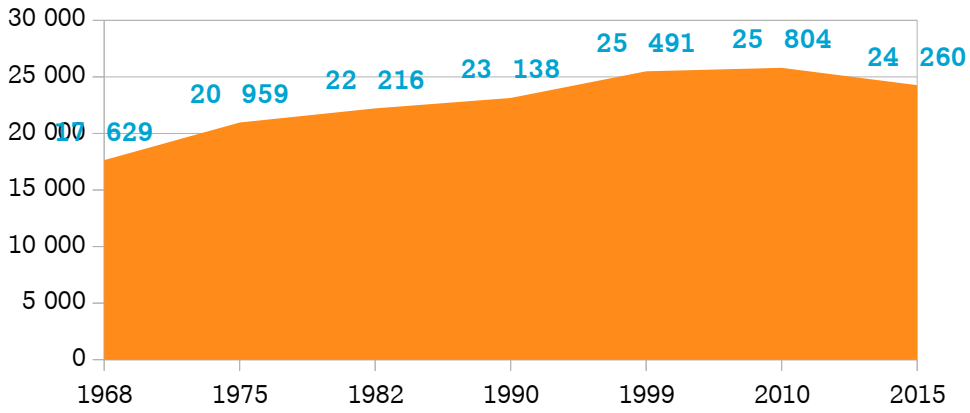

EVOLUTION DE LA TAILLE DES MÉNAGES

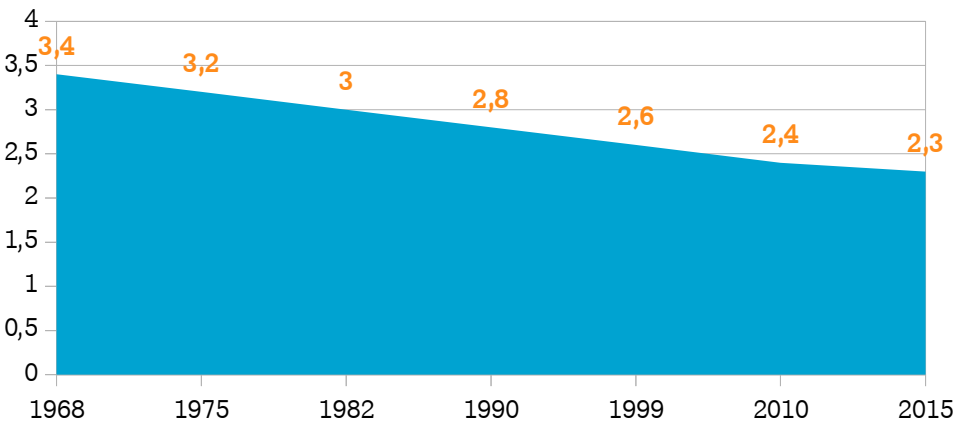

RÉPARTITION DE LA POPULATION PAR TRANCHES D'ÂGE EN %

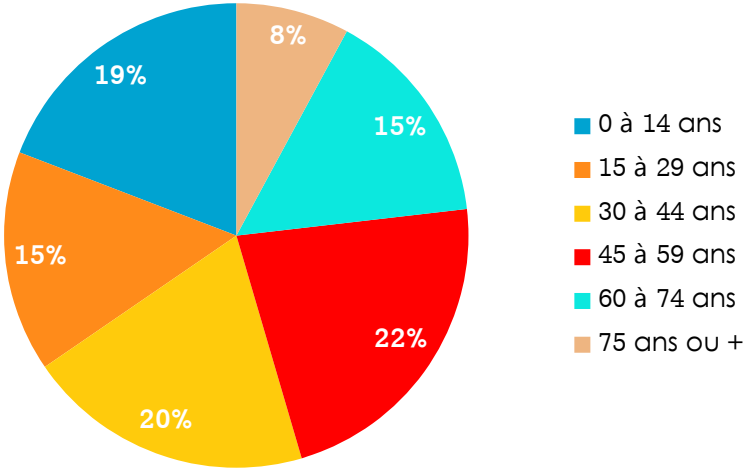

REPRÉSENTATION DE LA POPULATION SELON LA CSP

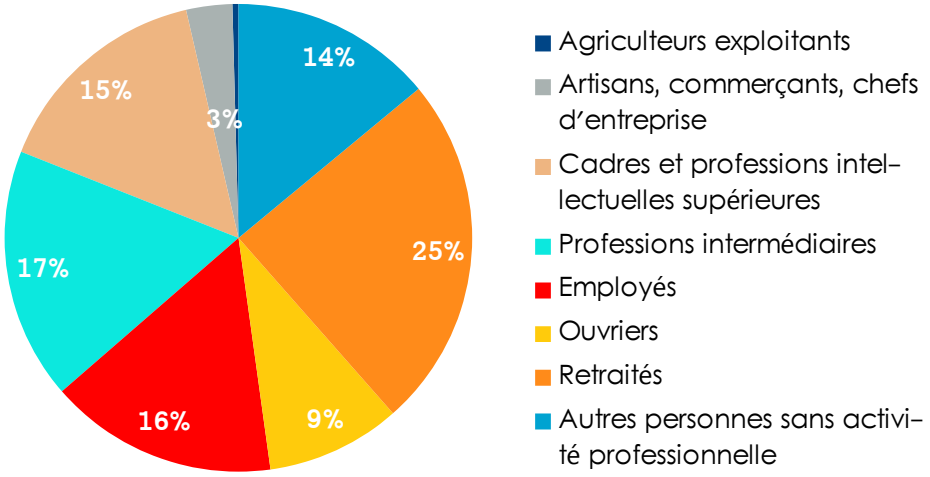

@ Sources : données INSEE 2015

ÉVOLUTION DES CRÉATIONS D'ENTREPRISES

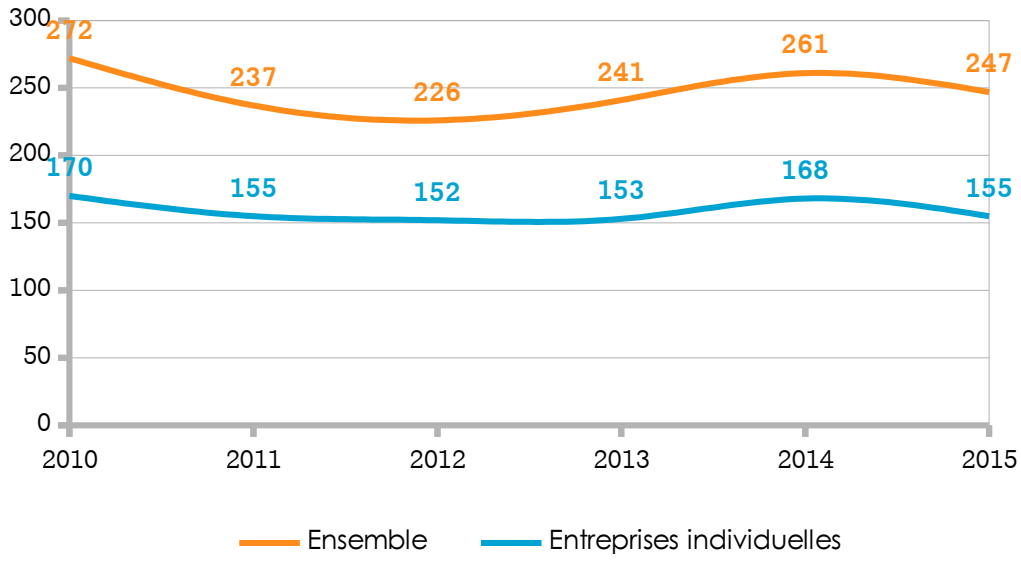

RÉPARTITION DU NOMBRE D'ENTREPRISES PAR SECTEUR D'ACTIVITÉ

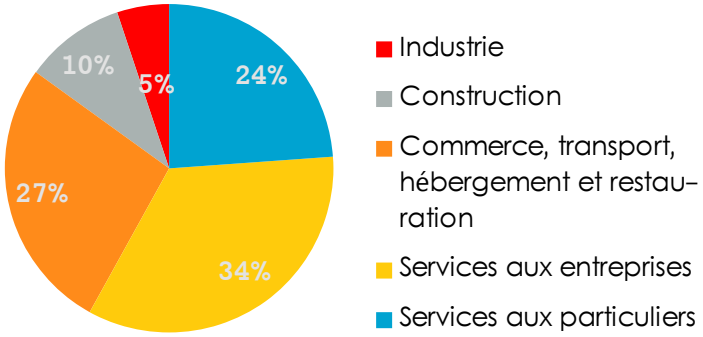

CRÉATIONS D'ENTREPRISES PAR SECTEUR D'ACTIVITÉ EN 2015

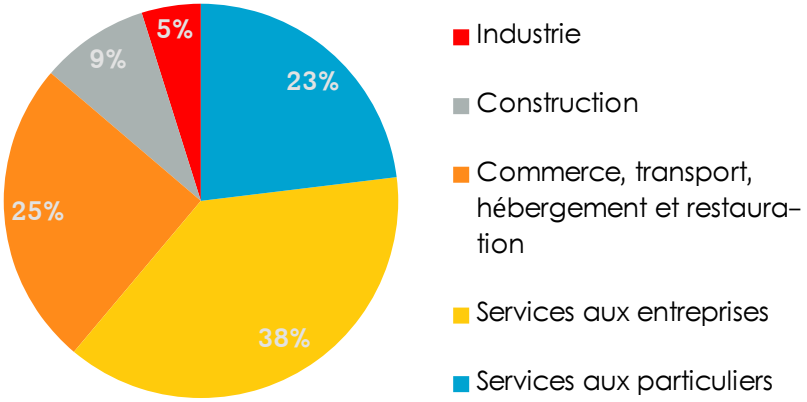

@ Sources : données INSEE 2015

Emplois

11 271 emplois

Soit 4,14 % des emplois de l'Oise

Actifs

10 913 actifs

Soit 3,2 % des actifs de l'Oise

Concentration d'emploi

103,3 %

Moyenne de l'Oise : 79,9 %

Taux d'activité

62,2 %

Moyenne de l'Oise : 60,5 %

EMPLOIS PAR SECTEUR D'ACTIVITÉ

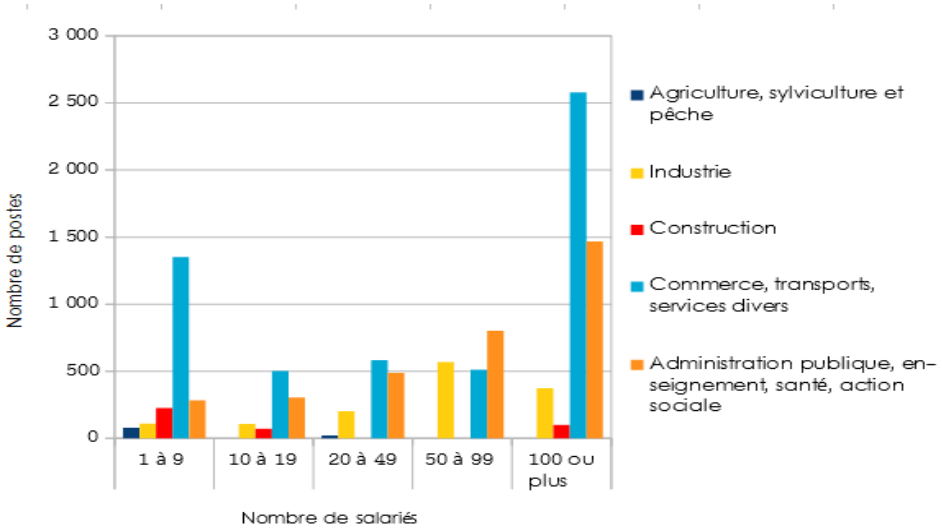

RÉPARTITION DES POSTES SALARIÉS PAR SECTEUR D'ACTIVITÉ

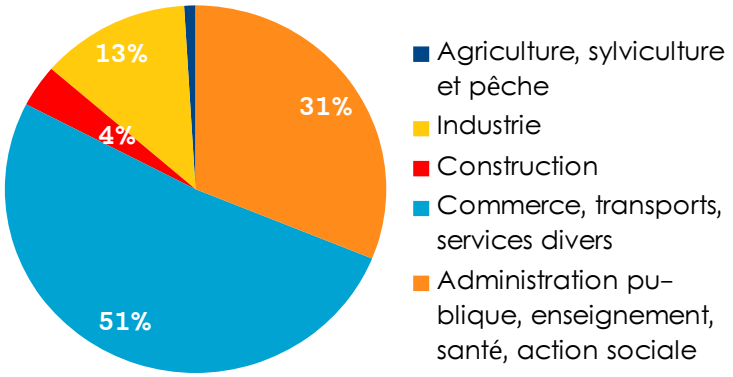

RÉPARTITION DE LA POPULATION DE PLUS DE 15 ANS

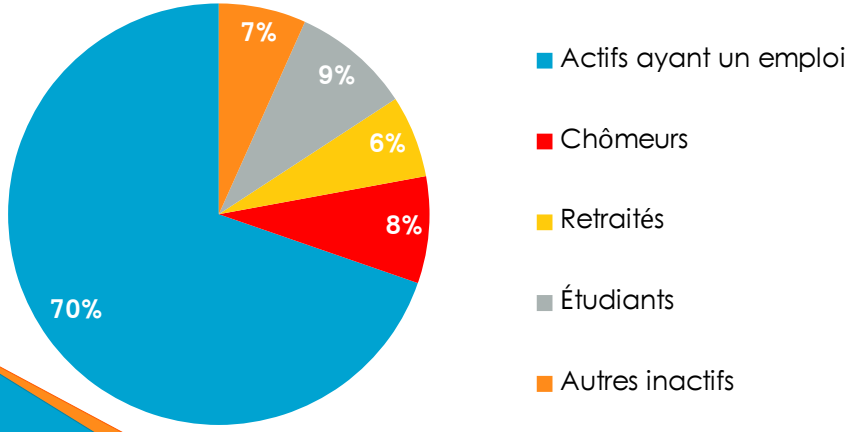

@ Sources : données INSEE 2015

DIPLÔME LE PLUS ÉLEVÉ DE LA POPULATION NON SCOLARISÉE DE 15 ANS OU PLUS (EN %)

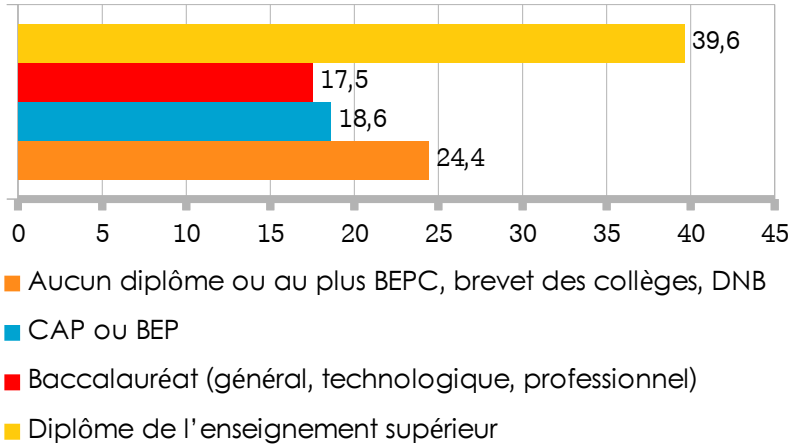

DISTANCE ET DURÉE MOYENNES DES TRAJETS DOMICILE-TRAVAIL DES ACTIFS

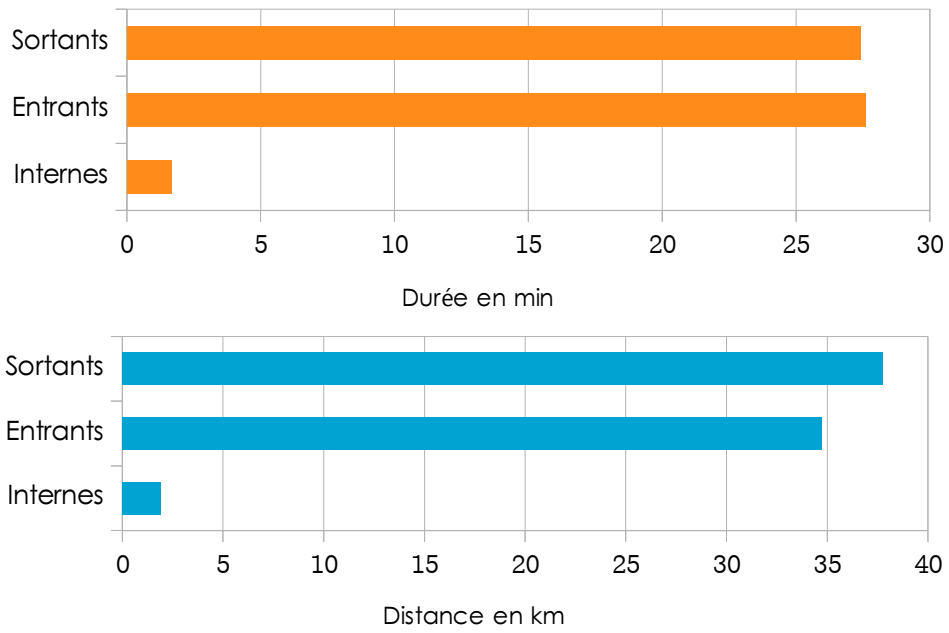

RÉPARTITION DES ACTIFS INTERNES, ENTRANTS ET SORTANTS DE LA ZONE SELON LE MODE DE TRANSPORT

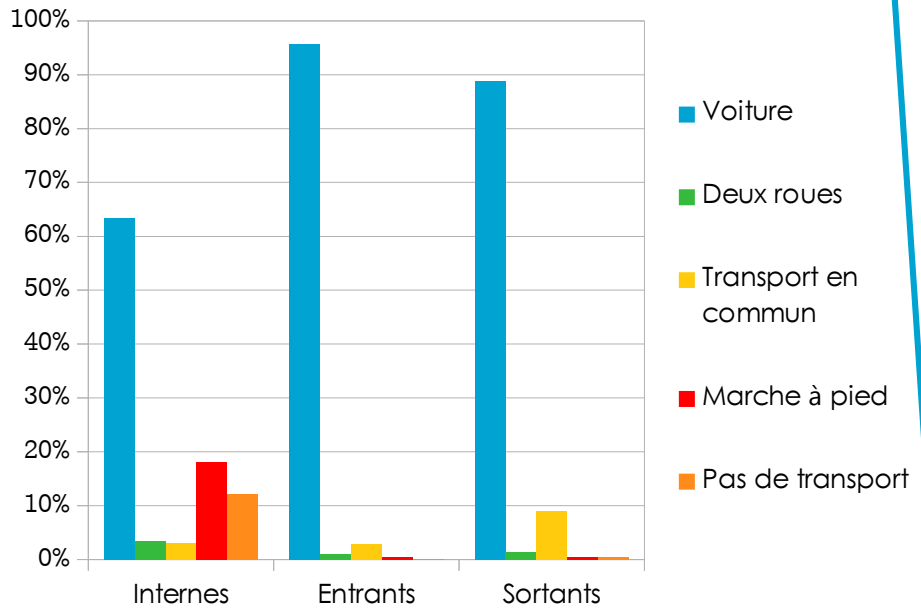

DÉFINITIONS DES TERMES

Actifs internes : Individus ayant un emploi résidant et travaillant dans la zone sélectionnée.
Actifs entrants : Individus ayant un emploi travaillant dans la zone mais résidant ailleurs.
Actifs sortants : Individus ayant un emploi résidant dans la zone mais travaillant ailleurs.
PCS : Profession et catégorie socioprofessionnelle

RÉPARTITION DES ACTIFS INTERNES, ENTRANTS ET SORTANTS DE LA ZONE SELON LA PCS

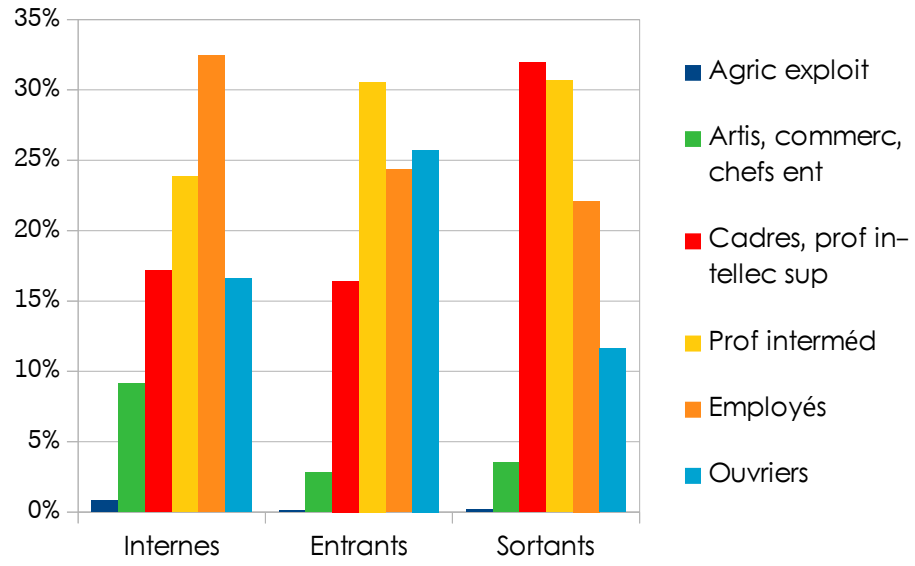

@ Sources : données INSEE 2014 et Loxane

SOLDE ENTRE LES SORTANTS ET LES ENTRANTS DE LA COMMUNAUTÉ DE COMMUNES

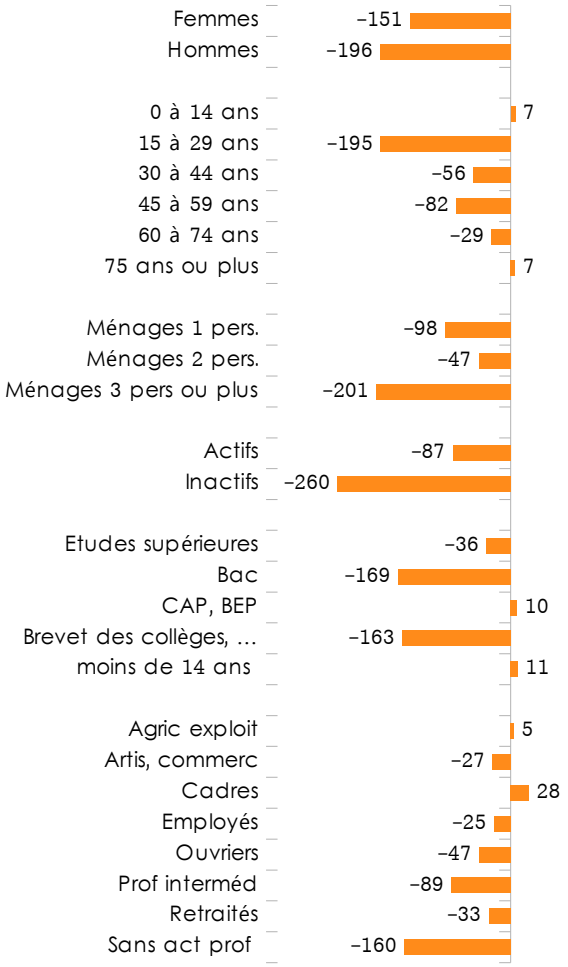

	Sortants	Entrants
Autre département	1 151	888
Communes du même EPCI	236	
Communes isariennes hors CCSSO	685	602
Total	1 836	1 490
Solde entrées – sorties	−346	

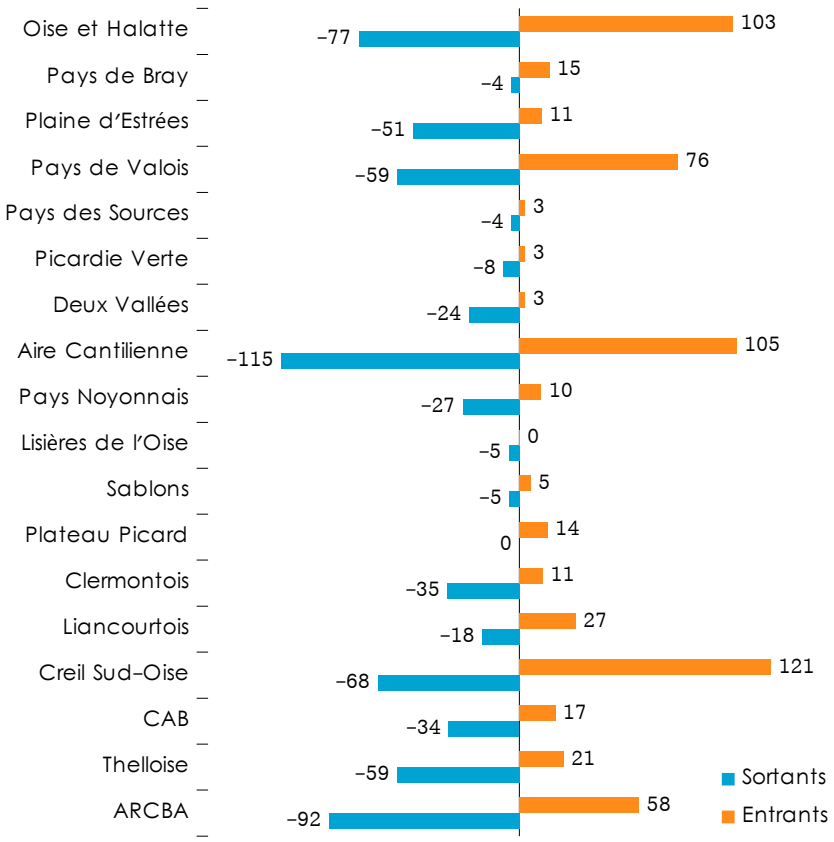

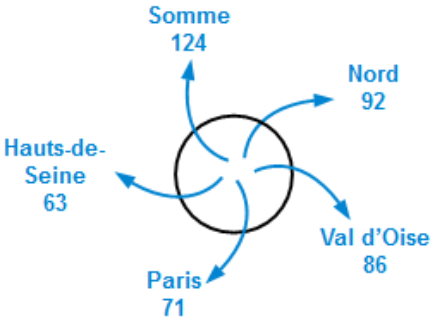

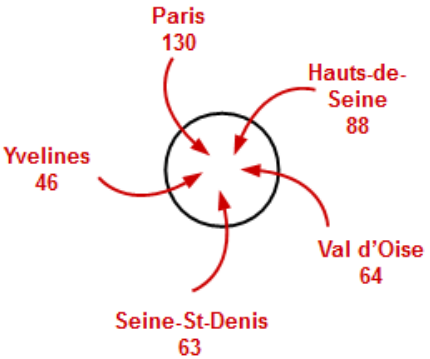

@Source : Mobilités résidentielles dans l'Oise

- La communauté de communes Senlis-Sud-Oise affiche un déficit migratoire : 1 840 partants pour seulement 1 490 entrants. Il représente, pour une année, 1,5 % de la population municipale. Les deux tiers ont quitté le département de l'Oise.
- Les flux déficitaires touchent presque toutes les catégories de population avec des intensités différentes. La communauté de communes de Senlis-Sud-Oise perd, entre 2013 et 2014, près de 200 personnes constituant des ménages avec enfants se traduisant notamment par 195 jeunes adultes partis étudier en majorité à Amiens, Lille ou Paris. La quasi stabilité des personnes de 60 ans et plus renforce le caractère protectionniste de ce territoire.
- Les nouveaux entrants viennent principalement des EPCI voisins, Oise et Halatte, Pays de Valois et Creil-Sud-Oise, alors que les départs se font en grand nombre vers l'Aire Cantilienne et l'agglomération de la Région de Compiègne – Basse Automne.
- Les flux entrants les plus importants hors Oise proviennent exclusivement des départements de l'Île-de-France alors que les flux sortants se dirigent surtout vers les départements dotés de grands pôles universitaires comme la Somme et le Nord.

LOGEMENT

EVOLUTION DU NOMBRE DE LOGEMENTS PAR CATÉGORIE

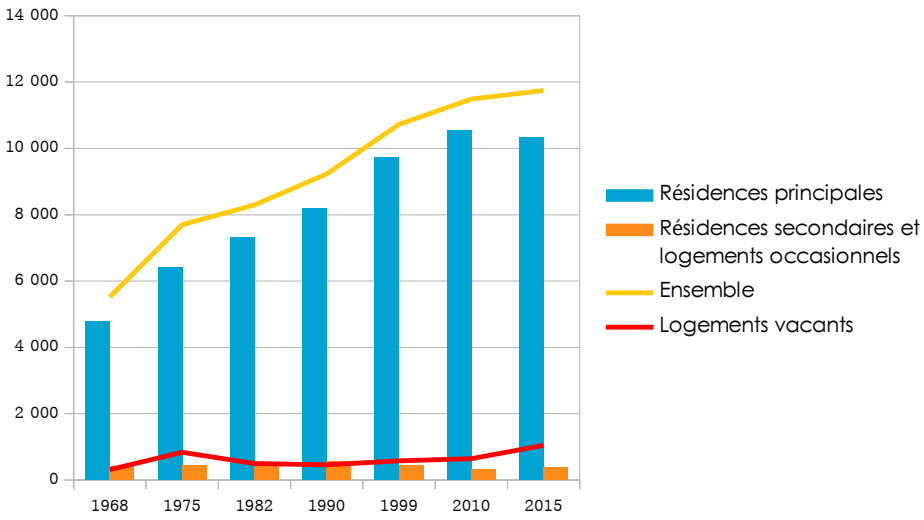

DURÉE MOYENNE D'OCCUPATION

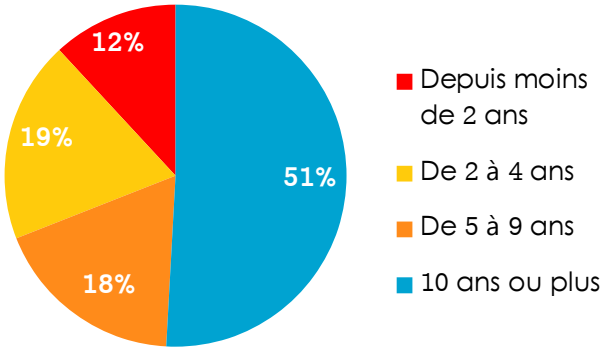

RÉPARTITION DES LOGEMENTS

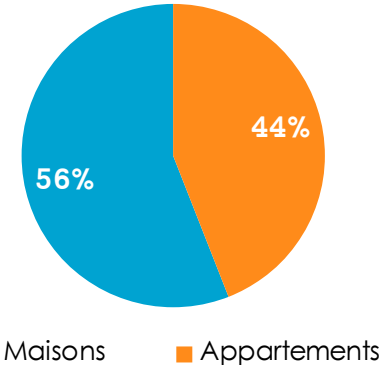

PÉRIODE DE CONSTRUCTION DES RÉSIDENCES

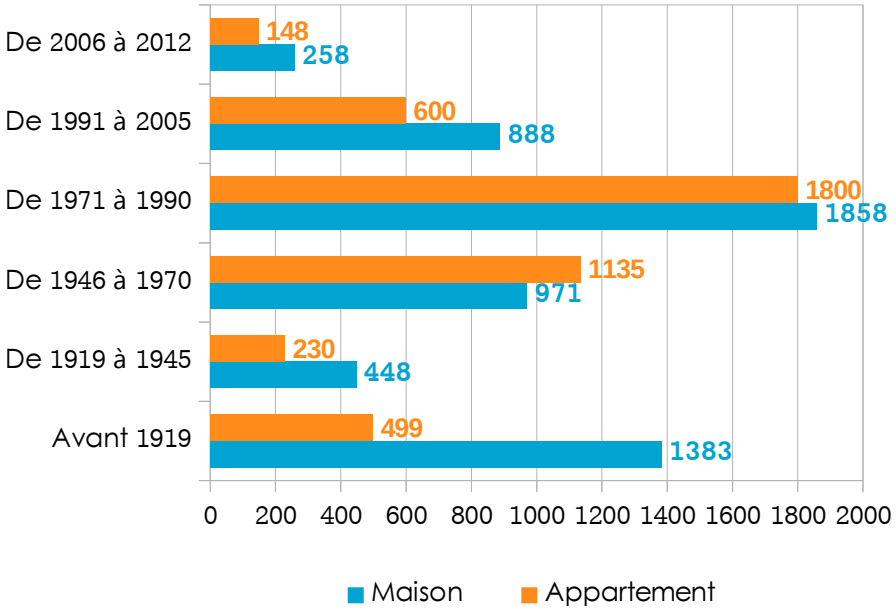

NOMBRE DE RÉSIDENCES PRINCIPALES ET DURÉE D'OCCUPATION

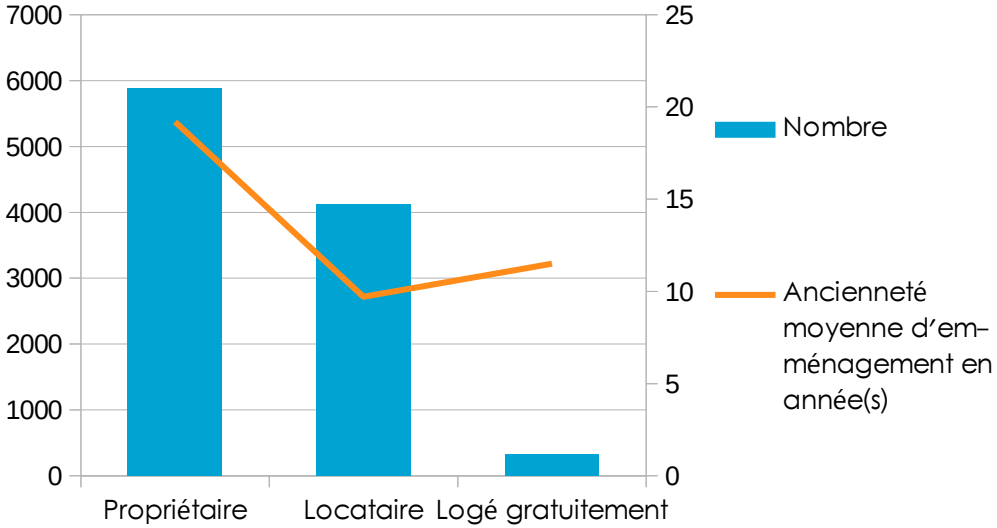

@ Sources : données INSEE 2015

Demandes

564 Demandes en 2017

Attributions

199 attributions en 2017

Logements sociaux

2121 logements en 2017

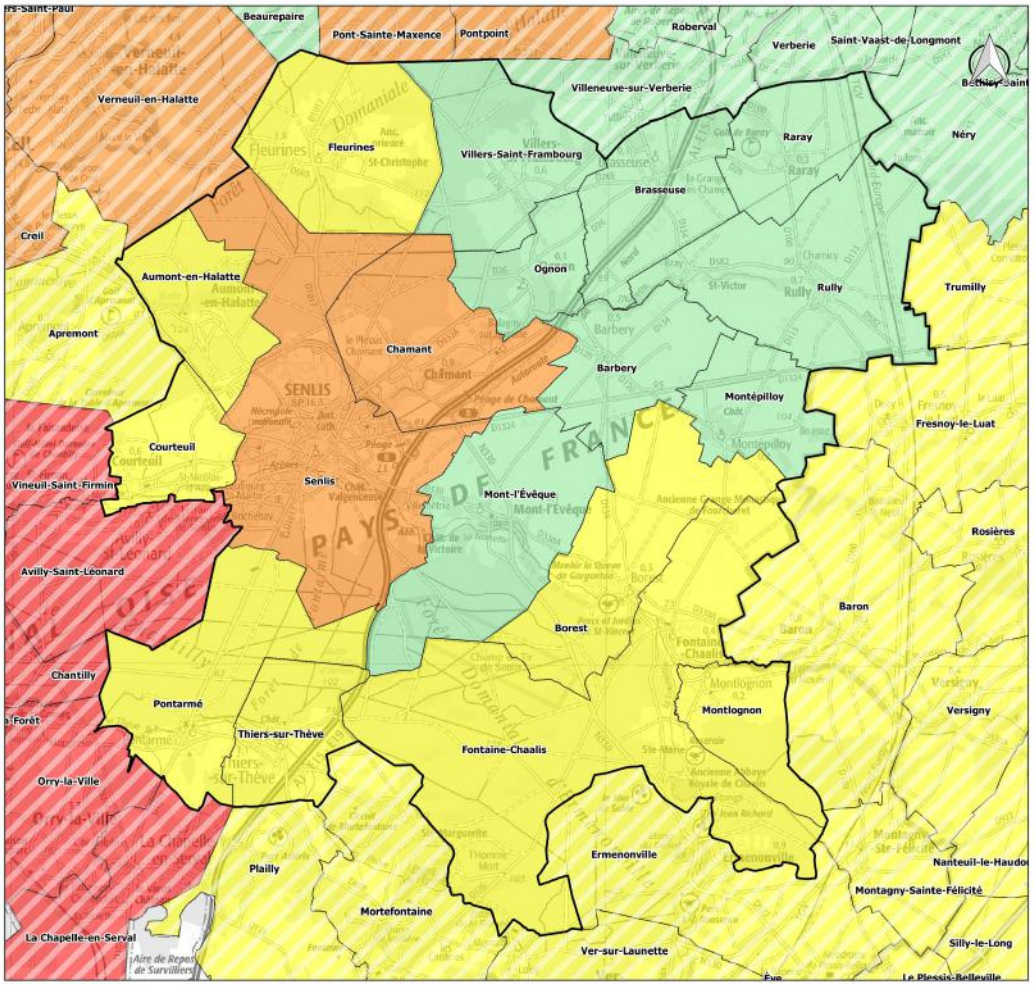

Les zones correspondent à la tension du marché local. Si l'offre est inférieure à la demande alors la zone est dite « tendue » (zone A). Au contraire, si l'offre est supérieure à la demande alors la zone est dite détendue (zone C)

EVOLUTION DU NOMBRE DE DEMANDES ET D'ATTRIBUTIONS DE LOGEMENT SOCIAL

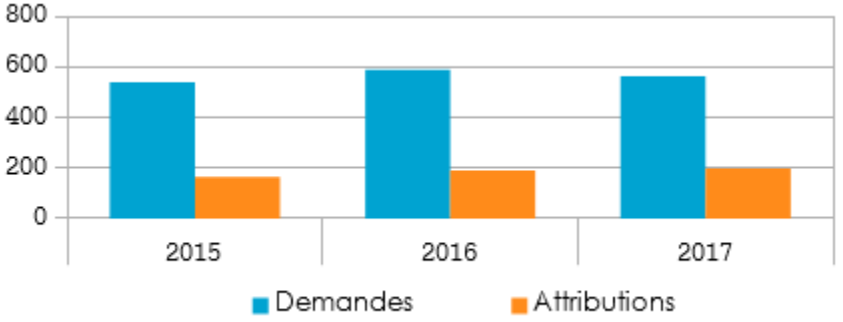

@ Sources : data logement 2017

EVOLUTION DE LA RÉPARTITION DES DEMANDES ET ATTRIBUTIONS DE LOGEMENT SOCIAL PAR TYPOLOGIE DE LOGEMENT

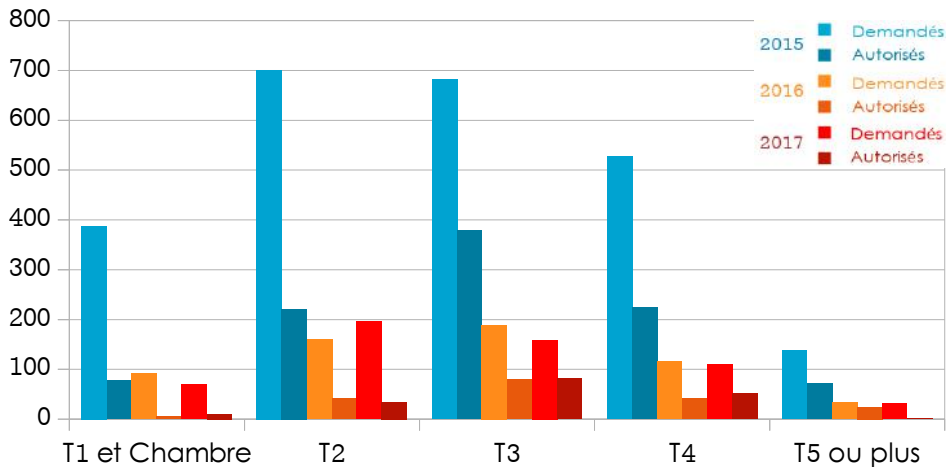

RÉPARTITION DES DEMANDES ET ATTRIBUTIONS DE LOGEMENT SOCIAL PAR SITUATION ACTUELLE DE LOGEMENT

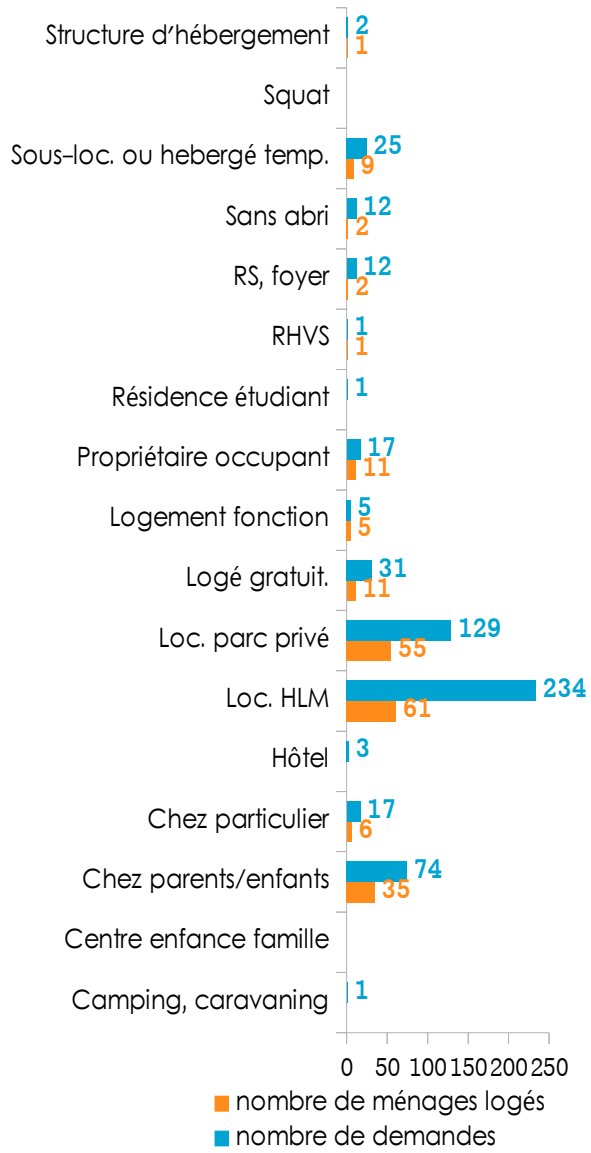

DEMANDES ET ATTRIBUTIONS DE LOGEMENTS SOCIAUX EN 2017 PAR UNITÉ DE CONSOMMATION

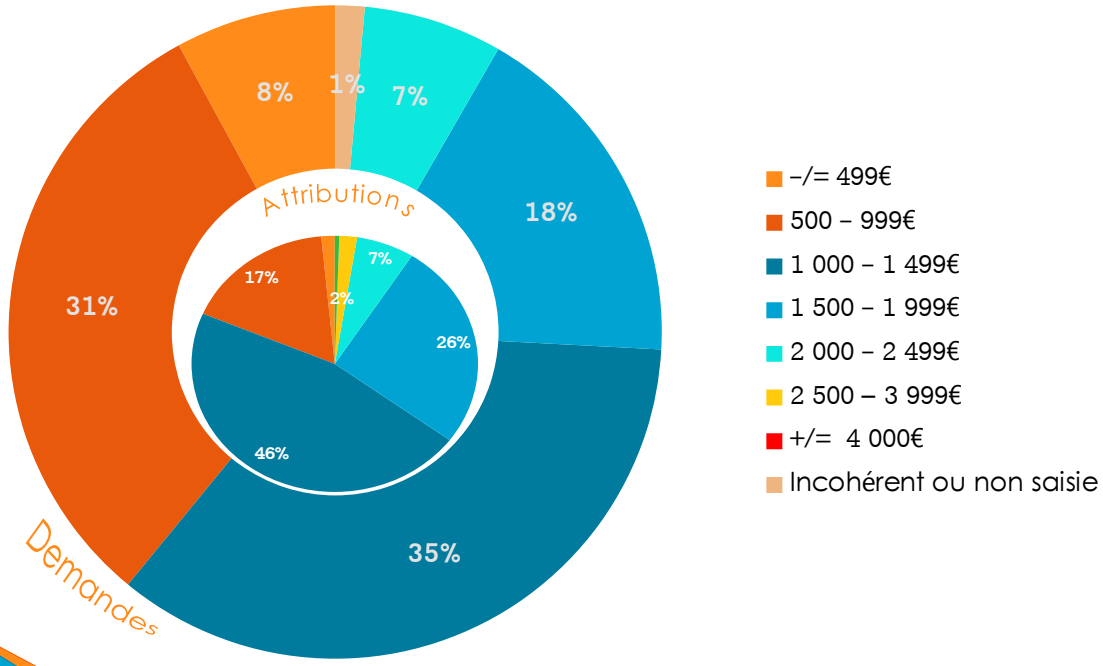

@ Sources : data logement 2017

Occupation du sol

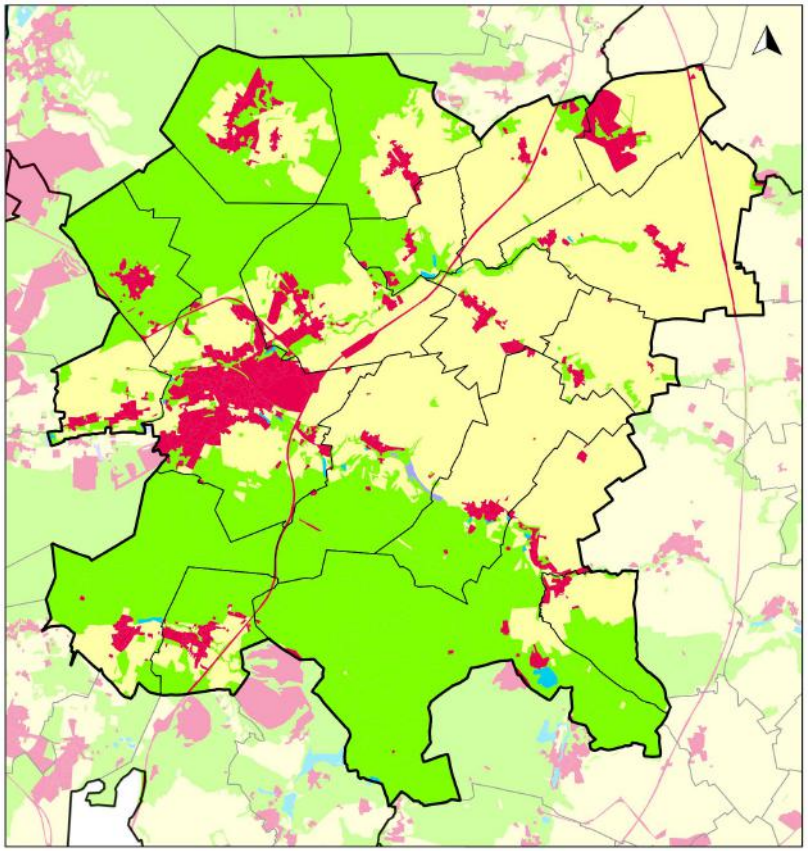

Occupation du sol :
- Territoires artificialisés
- Territoires agricoles
- Forêts et milieux semi-naturels
- Zones humides
- Surfaces en eau

Réalisation : DDT 60/ SAUE/ PCT
Date : mars 2018
Source : MOS 2010

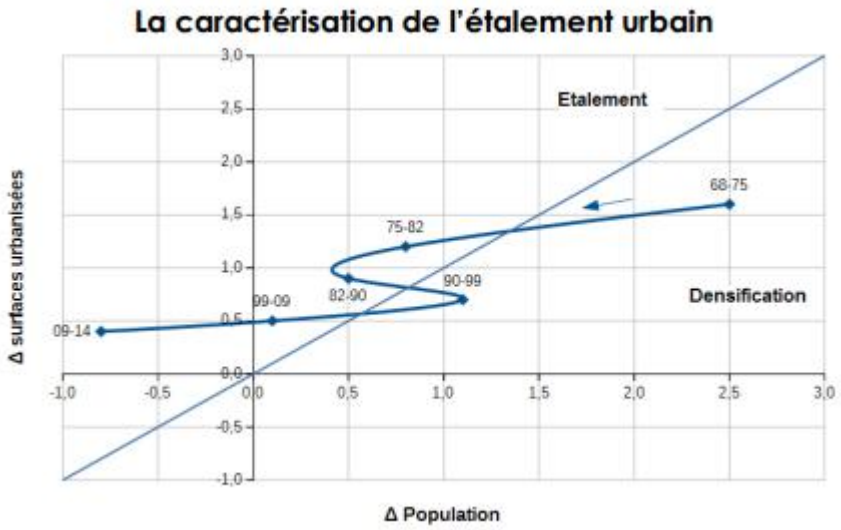

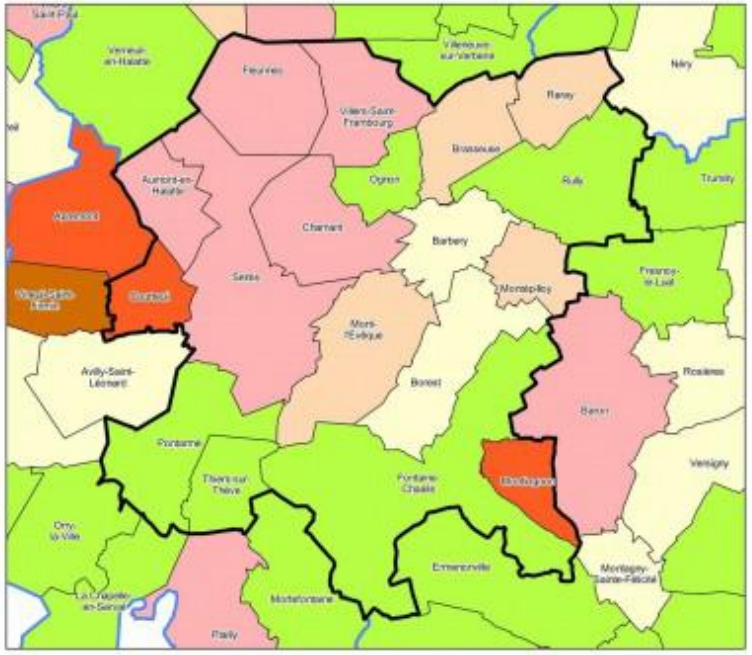

entre 1968 et 2014

Forte progression des surfaces urbanisées
- avec baisse de la population
- beaucoup plus rapide que la croissance de la population
- plus rapide que la croissance de la population

Faible progression des surfaces urbanisées
- avec baisse de la population
- plus rapide que la croissance de la population

En situation de densification
- croissance de la population > croissance des surfaces urbanisées

Pour plus de données sur cette thématique, vous pouvez consulter l'étude : « L'observation de la consommation d'espaces » par EPCI :
Consultez l'étude complète

@ Sources : données MAJIC 2009 et fichiers fonciers 2016

Polluant	Risque	Valeur guide de l'OMS	Répartition des émissions par secteur	Émission par habitant et par hectare	Evolution des émissions du territoire en t
Particules PM 10 *Poussières en suspension*	Risques de développement de maladies cardio-vasculaires et respiratoires	50 µg/m³ en moyenne journalière 20 µg/m³ en moyenne annuelle	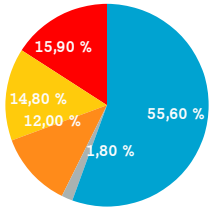	8,3 kg/hab 10,2 kg/ha	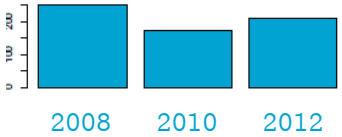
Particules PM 2,5 *Poussières en suspension*	Risques de développement de maladies cardio-vasculaires et respiratoires	50 µg/m³ en moyenne journalière 20 µg/m³ en moyenne annuelle	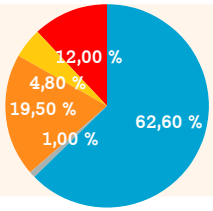	5 kg/hab 6,2 kg/ha	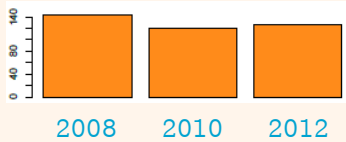
Oxydes d'Azote (NOx)	Gaz irritant pour les bronches ; provoque des pluies acides	30 µg/m³ en moyenne annuelle	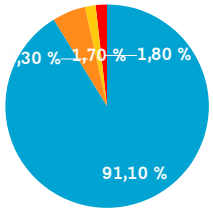	46,4 kg/hab 57,4 kg/ha	
Gaz à effet de serre ($EqCO_2$)			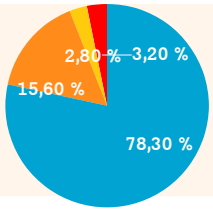	15,3 T/hab 18,9 T/ha	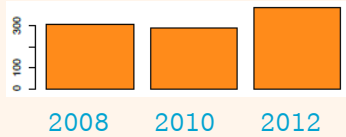

- Agriculture, sylviculture et aquaculture hors UTCF
- Industrie manufacturière, traitement des déchets, construction
- Modes de transport autres que routier
- Extraction, transformation et distribution d'énergie
- Résidentiel, tertiaire, commercial, institutionnel
- Transport routier

@ Sources : ATMO 2012

$EqCO_2$

L'équivalent CO_2 est une unité créée par le GIEC qui permet de cumuler les émissions des différents Gaz à Effets de Serre et ainsi comparer les impacts.

L'unité regroupe 6 GES :

- CO_2 (dioxyde de carbone)
- CH_4 (méthane)
- N_2O (protoxyde d'azote)
- CF_4 (tétrafluorure de carbone)
- CHF3 (trifluorométhane)
- SF6 (hexafluorure de soufre))

NOx :

Regroupe deux polluants atmosphériques :

- Monoxyde d'azote
- Dioxyde d'azote

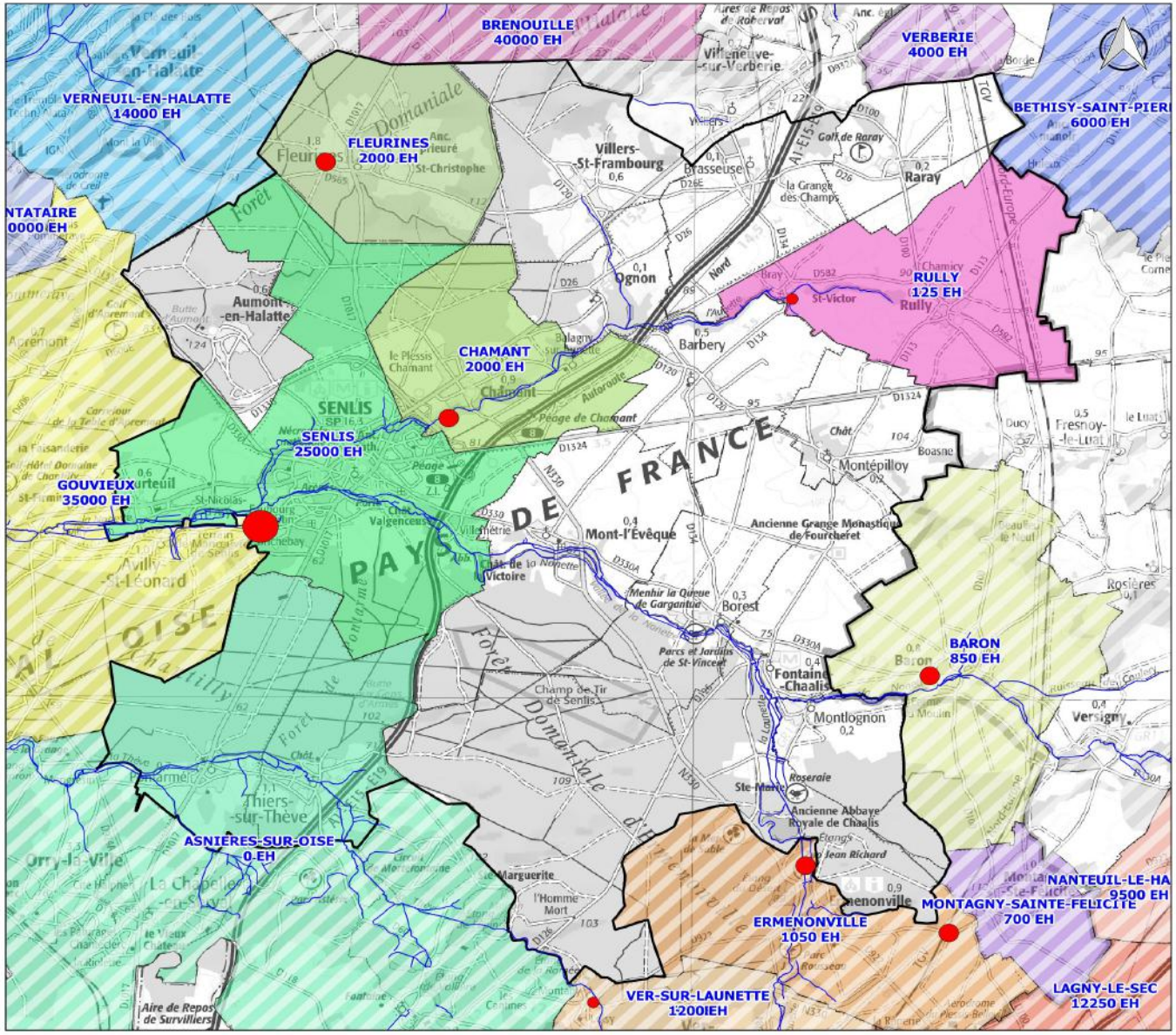

Stations d'épuration et communes raccordées

Station d'épuration

- moins de 500 EH
- entre 500 et 5 000 EH
- entre 5 000 et 20 000 EH
- entre 20 000 et 50 000 EH
- plus de 50 000 EH

*EH : Équivalent Habitant
En couleur, les communes raccordées

Réalisation : DDT 60/ SAUE/ PCT
Date : Mars 2018
Sources : BD TOPO
SCAN 100

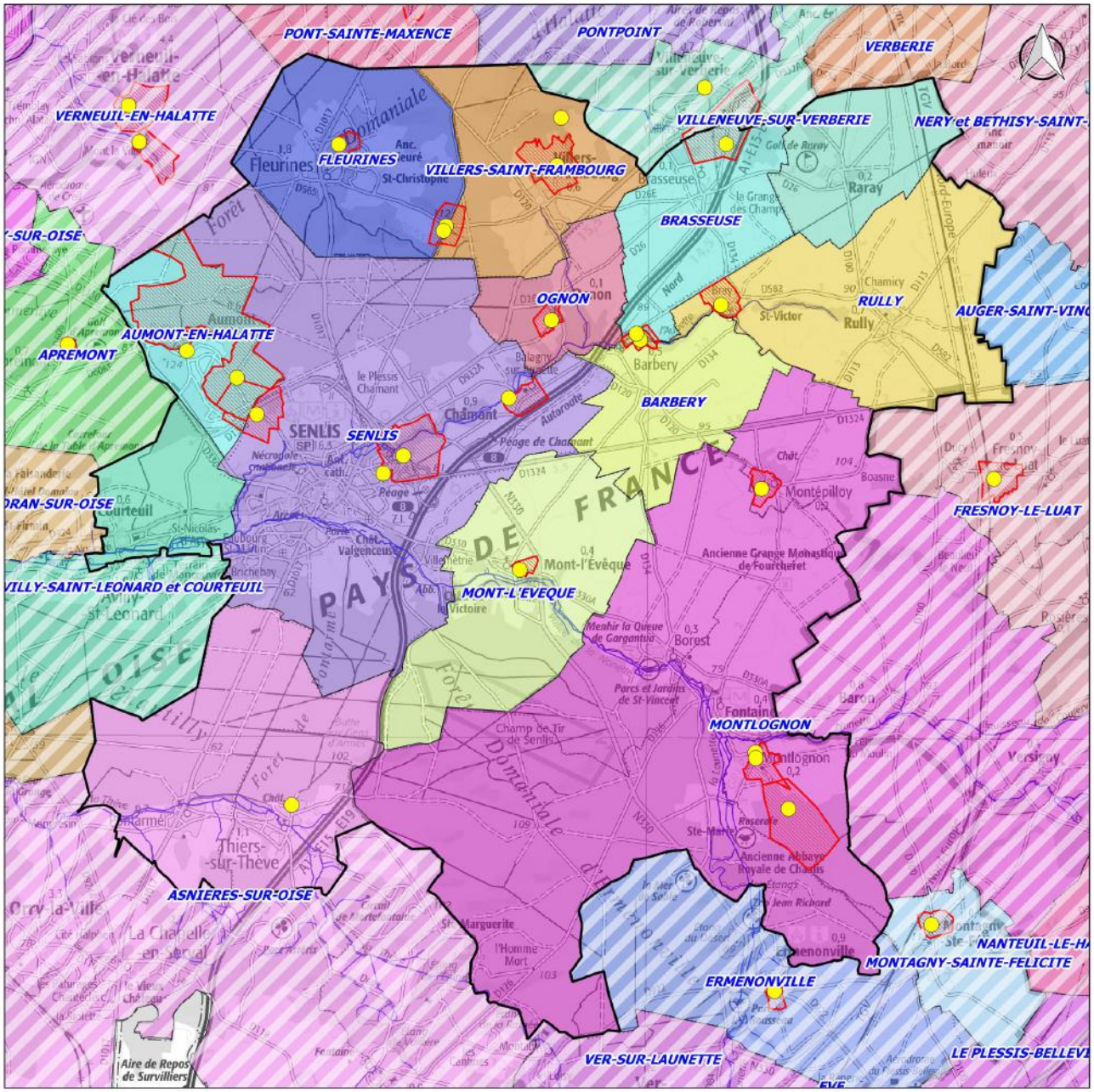

Captages et alimentation en eau potable

- Captages d'eau potable
- Périmètre de protection éloigné de captage

En couleur, les communes desservies par les captages

Réalisation : DDT 60/ SAUE/ PCT
Date : Mars 2018
Sources : BD TOPO
SCAN 100

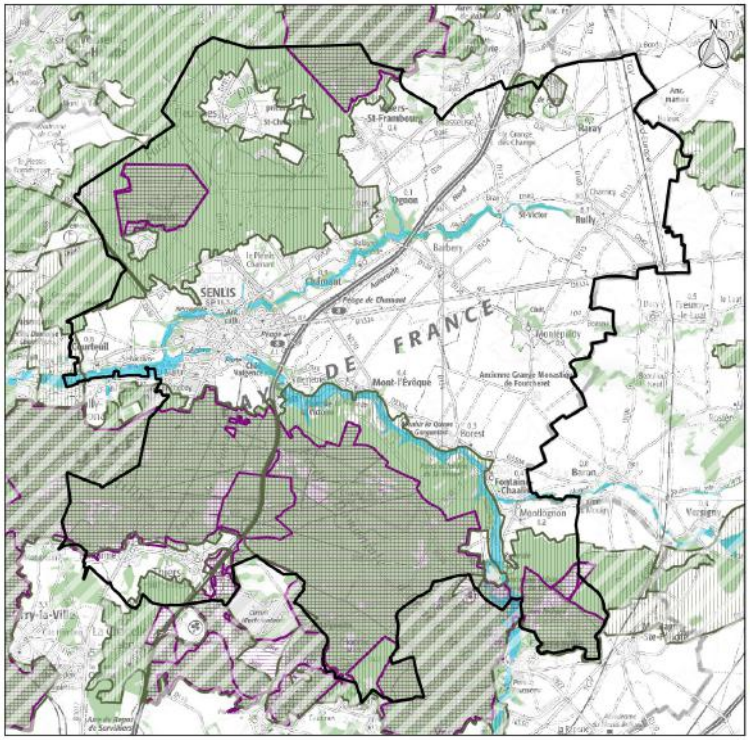

Enjeux environnementaux

Légende

- ZNIEFF
- Natura 2000
- Zone humide
- Zone boisée

Réalisation : DDT 60/ SAUE
Date : Mars 2018
Sources : BD TOPO
SCAN 100

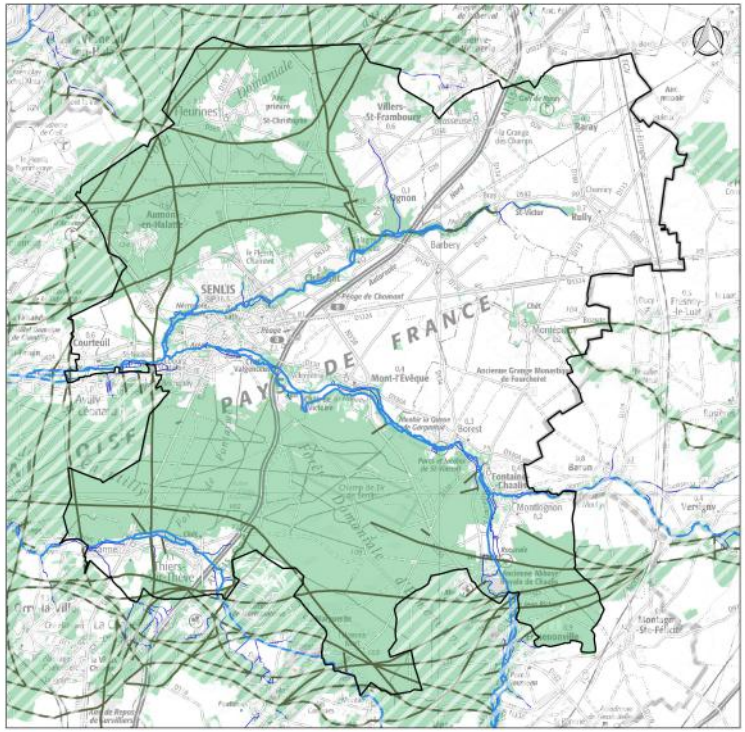

Corridors faunistiques

- Biocorridor eau
- Biocorridor forêt
- Cours d'eau
- Zones boisées

Réalisation : DDT 60/ SAUE/ PCT
Date : Mars 2018
Sources : BD TOPO
SCAN 100

Nombre d'arrêtés préfectoraux de catastrophe naturelle

1995 – 2018

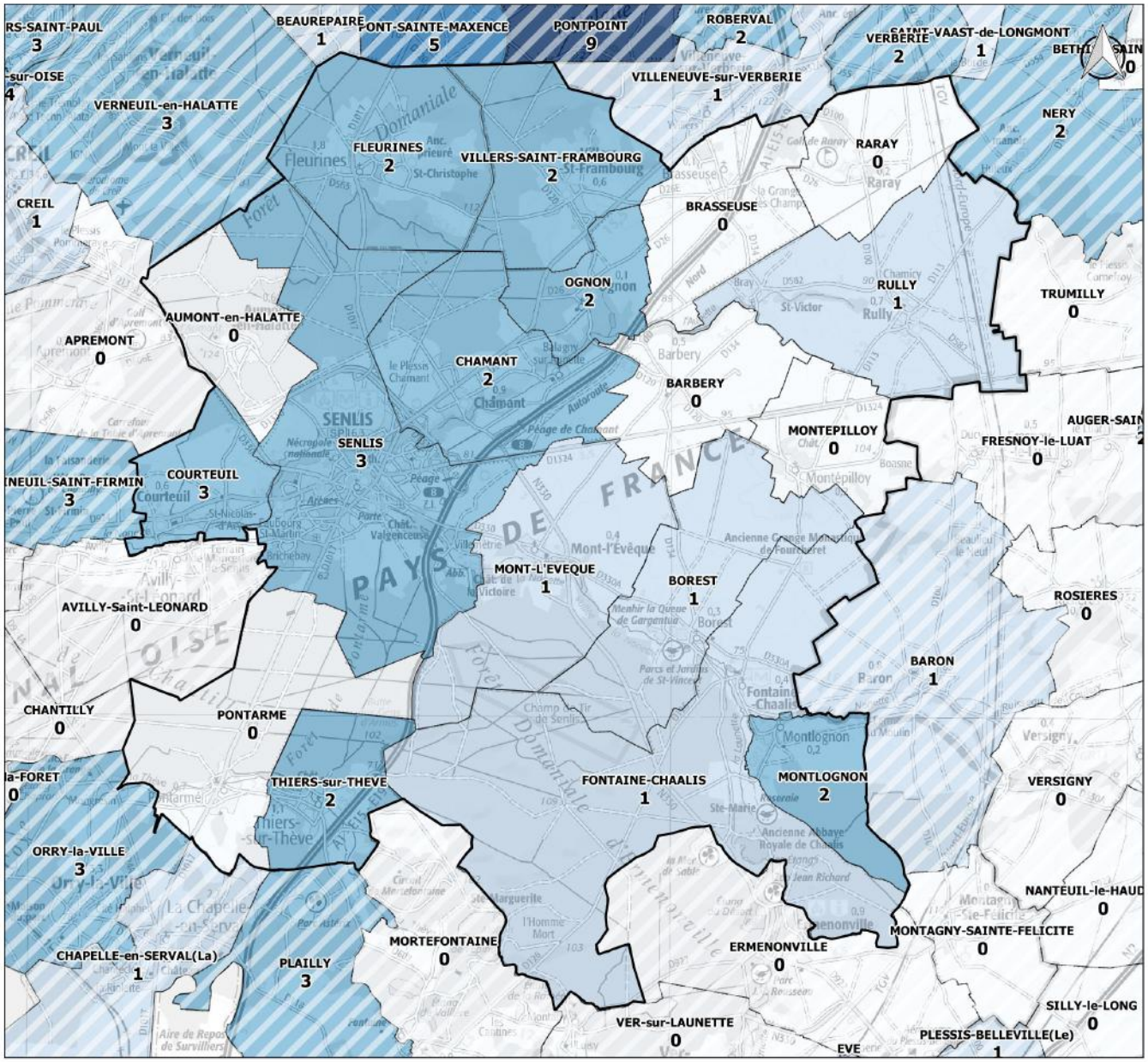

Nb d'arrêtés Catastrophe Naturelle

- 1 arrêté CatNat
- 2 à 3 arrêtés CatNat
- 4 à 5 arrêtés CatNat
- 6 et + arrêtés CatNat

Réalisation : DDT 60/ SAUE/ PCT
Date : Mars 2018
Sources : SCAN 100 IGN