FICHE EPCI

# COMMUNAUTÉ DE COMMUNES THELLOISE

Liberté . Égalité . Fraternité
RÉPUBLIQUE FRANÇAISE
PRÉFET DE L'OISE

Service de l'Aménagement, de l'Urbanisme et de l'Énergie

Bureau Prospective et Connaissance du Territoire

2018

Une empreinte sur le territoire
direction départementale des Territoires de l'Oise

# SOMMAIRE


- Photographie 3
- Démographie 4
- Économie 5
- Mobilités domicile– travail 7
- Mobilités résidentielles 8
- Logement 9
- Logement social 10
- Foncier 12
- Air – Énergies 13
- Eau 14
- Environnement 16
- Risques 17

| Population | Indice de vieillissement | Variation de la population | Solde migratoire | Solde naturel | Nombre et taille moyenne des ménages |
|---|---|---|---|---|---|
| 61008 habitants | 52,0 | 0,9 % < 2010 ; 2015 > | 0,4 % | 0,5 % | 23 686<br>2,5 |
| Soit 7,43 % de l'Oise | Pour l'Oise : 55 | Pour l'Oise : 0,4 % | Pour l'Oise : –0,1 % | Pour l'Oise : 0,6 % | Pour l'Oise : 331 292 ; 2,4 |

| Superficie | Densité | Part de Non – imposés | Taux de pauvreté | Taux de chômage |
|---|---|---|---|---|
| 314,6 km² | 193,9 hab/km² | (*) | (*) | 10,7 % |
| Soit 5,37 % de l'Oise | Pour l'Oise : 140,2 | Pour l'Oise : 41,8 % | Pour l'Oise : 13,4 % | Pour l'Oise : 13,9 % |

*(*) Avertissement INSEE : Pour des raisons de secret statistique, certains indicateurs peuvent ne pas être renseignés. A cause de l'absence de données de certains DOM, le niveau France n'est pas disponible (voir les données niveau France métropolitaine).*

## L'INTERCOMMUNALITÉ

Née de la fusion de la communauté de communes du Pays de Thelle et de la communauté de communes la Ruraloise au 1er janvier 2017, la communauté de communes Thelloise porte son nom depuis le 19 juin 2017. La CCT se situe au sud du département et compte 41 communes, dont Neuilly–en–Thelle, son siège.

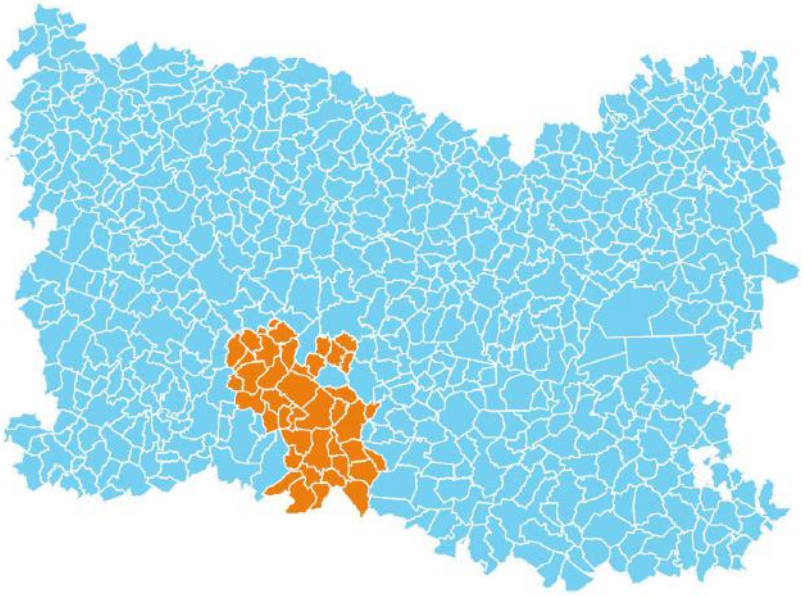

## LISTE DES COMPÉTENCES

- Action de développement économique (soutien des activités industrielles, commerciales ou de l'emploi, soutien des activités agricoles et forestières…)
- Action sociale
- Activités culturelles ou socioculturelles
- Assainissement non collectif
- Actions environnementales
- Collecte des déchets des ménages et déchets assimilés
- Construction, aménagement, entretien, gestion d'équipements ou d'établissements sportifs
- Création et réalisation de zone d'aménagement concertée (ZAC)
- Création, aménagement, entretien de la voirie
- Création, aménagement, entretien et gestion de zone d'activités industrielle, commerciale, tertiaire, artisanale ou touristique
- Études et programmation
- Gestion d'un centre de secours NTIC (Internet, câble…)
- Opération programmée d'amélioration de l'habitat (OPAH)
- Organisation des transports urbains
- Préfiguration et fonctionnement des Pays
- Programme local de l'habitat
- Schéma de cohérence territoriale (SCOT)
- Schéma de secteur
- Tourisme
- Traitement des déchets des ménages et déchets assimilés

@ Sources : données INSEE 2015

## EVOLUTION DE LA POPULATION

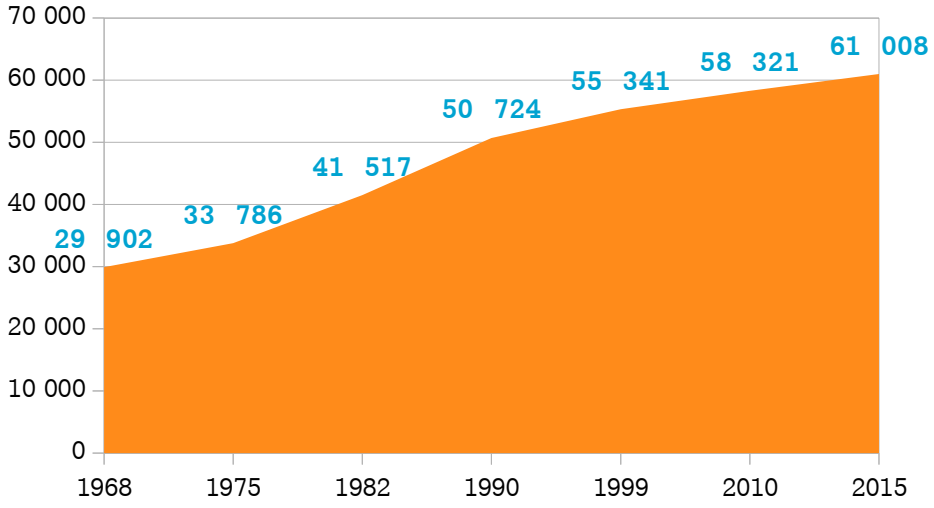


## EVOLUTION DE LA TAILLE DES MÉNAGES

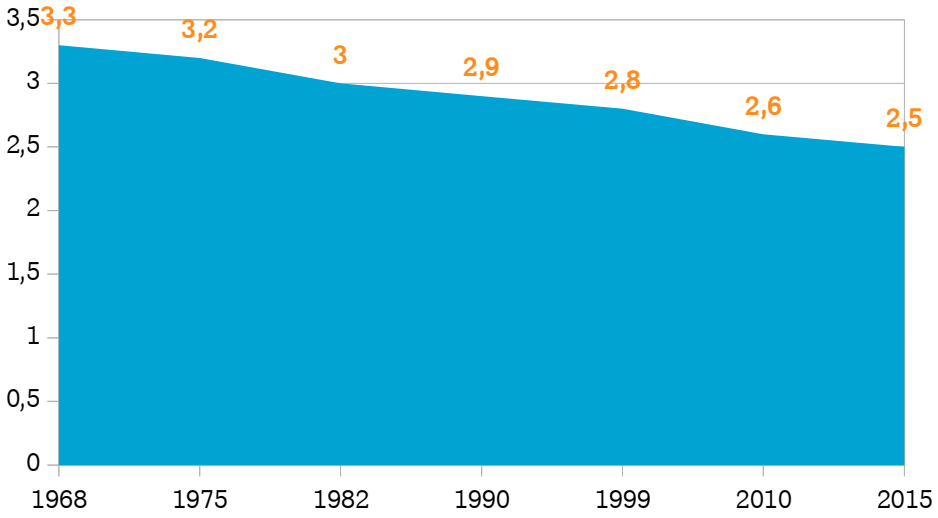


## RÉPARTITION DE LA POPULATION PAR TRANCHES D'ÂGE EN %

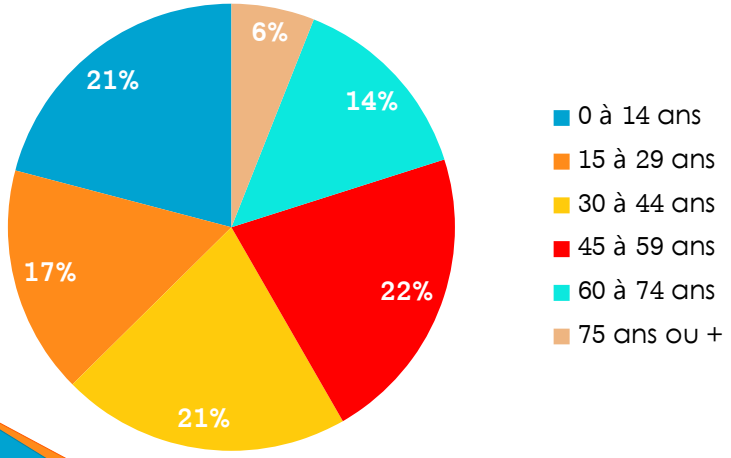


## REPRÉSENTATION DE LA POPULATION SELON LA CSP

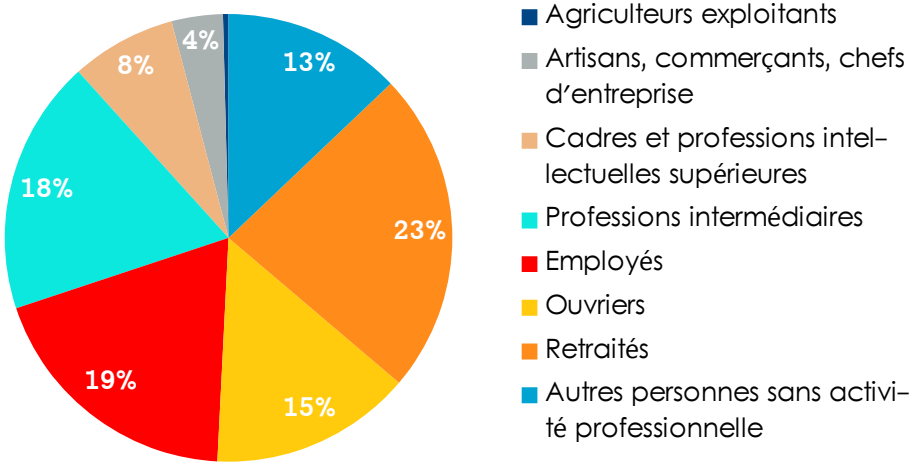


@ Sources : données INSEE 2015

## ÉVOLUTION DES CRÉATIONS D'ENTREPRISES

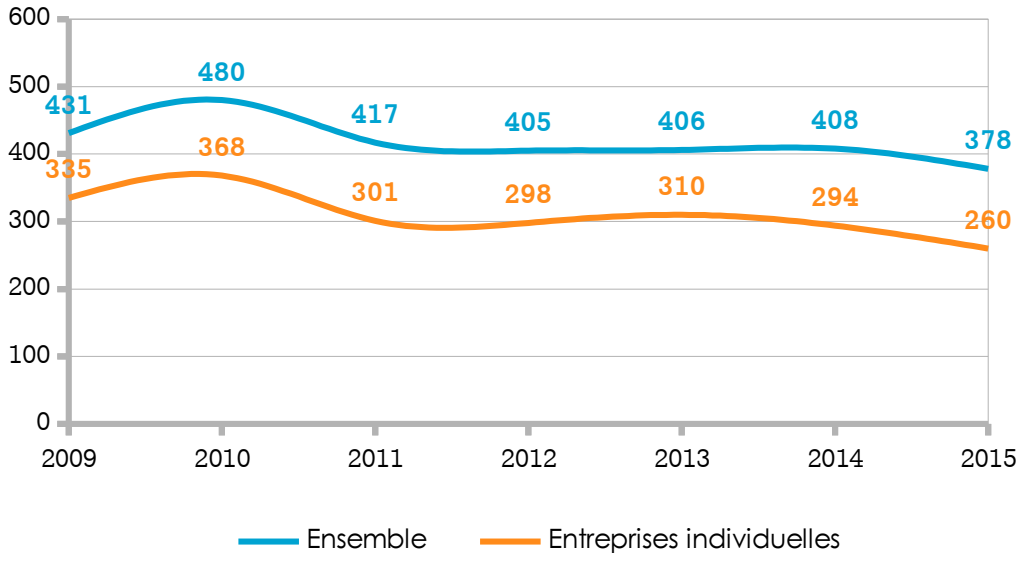


## RÉPARTITION DU NOMBRE D'ENTREPRISES PAR SECTEUR D'ACTIVITÉ

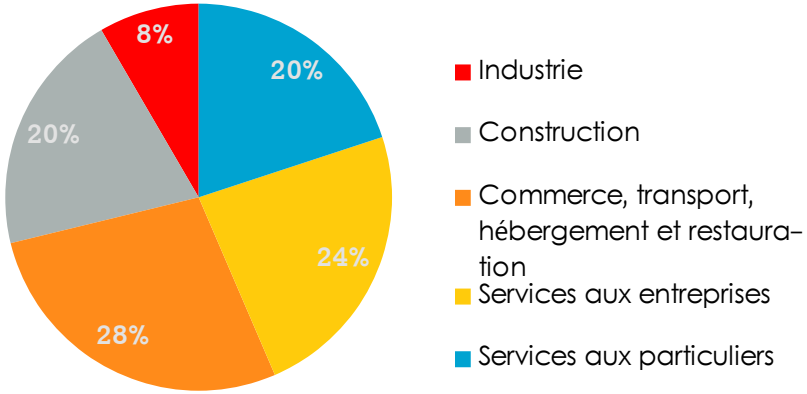


## CRÉATIONS D'ENTREPRISES PAR SECTEUR D'ACTIVITÉ EN 2015

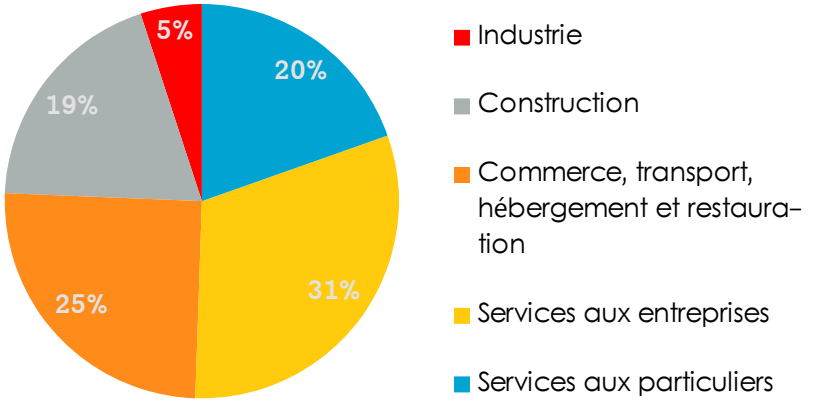


@ Sources : données INSEE 2015

## Emplois

12 590 emplois

Soit 4,62 % des emplois de l'Oise

## Actifs

27 782 actifs

Soit 8,15 % des actifs de l'Oise

## Concentration d'emploi

45,3 %

Moyenne de l'Oise : 88,5 %

## Taux d'activité

64,4 %

Moyenne de l'Oise : 74 %

## EMPLOIS PAR SECTEUR D'ACTIVITÉ

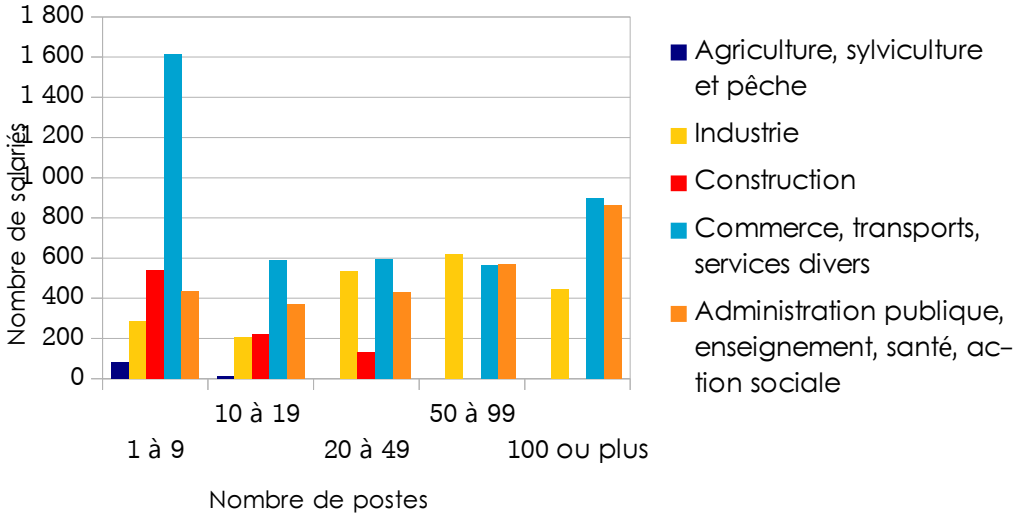


## RÉPARTITION DES POSTES SALARIÉS PAR SECTEUR D'ACTIVITÉ

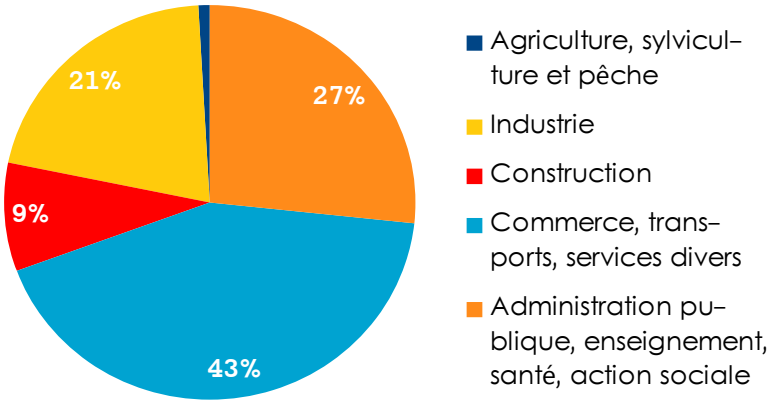


## RÉPARTITION DE LA POPULATION DE PLUS DE 15 ANS

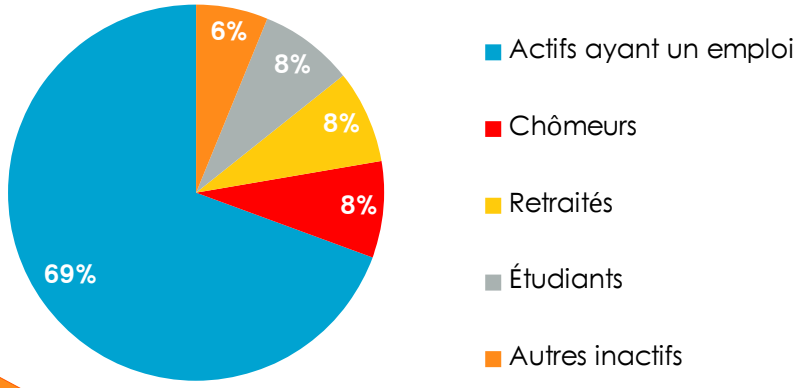


## DIPLÔME LE PLUS ÉLEVÉ DE LA POPULATION NON SCOLARISÉE DE 15 ANS OU PLUS (EN %)

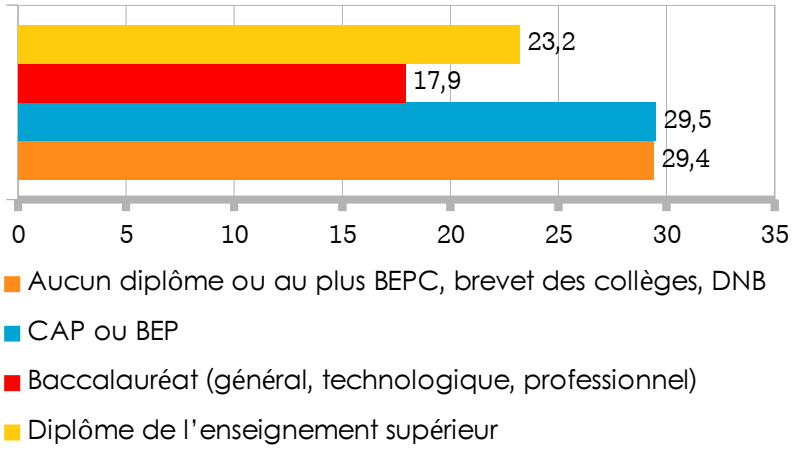


@ Sources : données INSEE 2015

## DISTANCE ET DURÉE MOYENNES DES TRAJETS DOMICILE-TRAVAIL DES ACTIFS

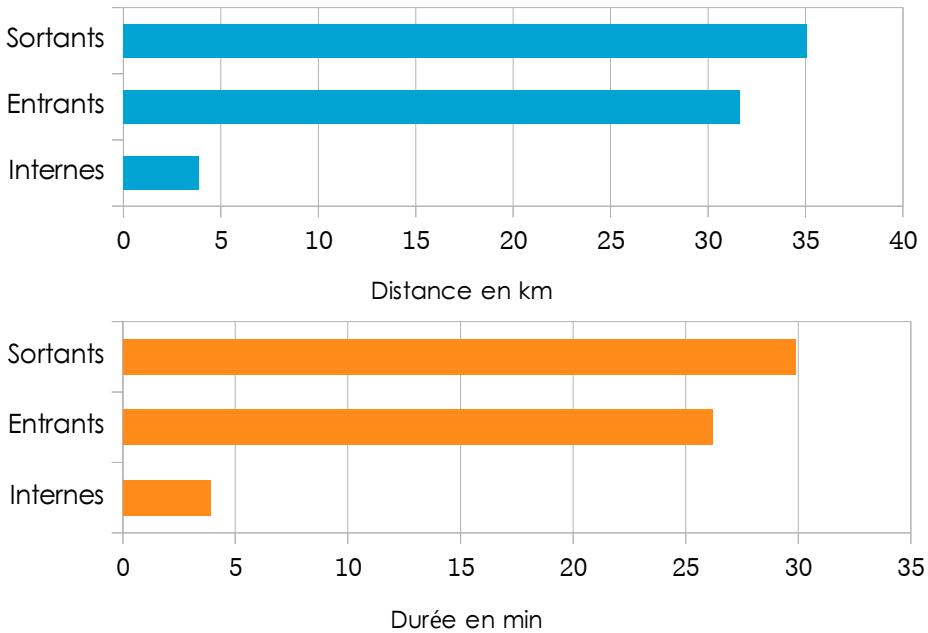


## RÉPARTITION DES ACTIFS INTERNES, ENTRANTS ET SORTANTS DE LA ZONE SELON LE MODE DE TRANSPORT

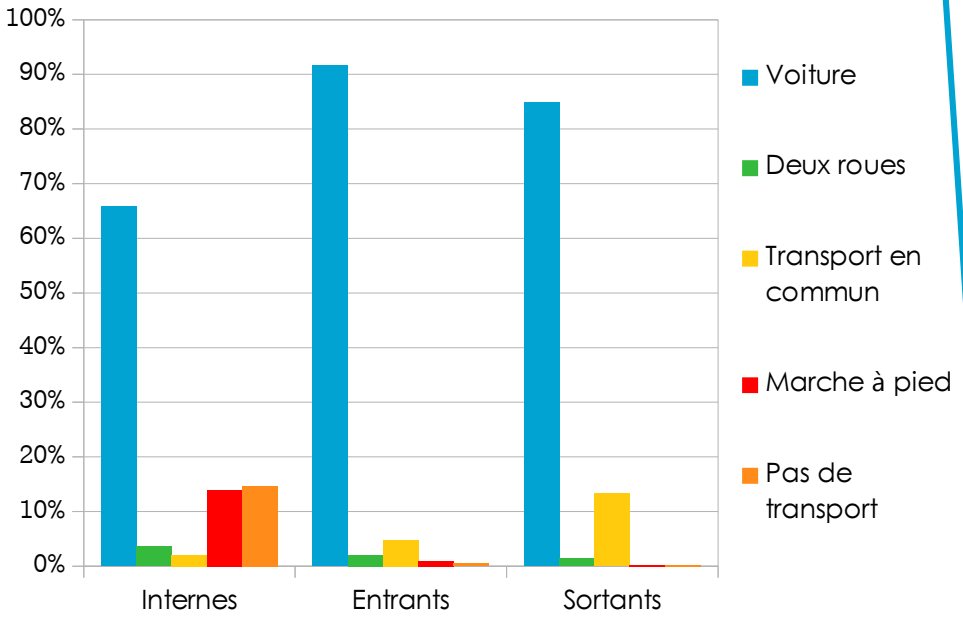


## DÉFINITIONS DES TERMES

**Actifs internes** : Individus ayant un emploi résidant et travaillant dans la zone sélectionnée.
**Actifs entrants** : Individus ayant un emploi travaillant dans la zone mais résidant ailleurs.
**Actifs sortants** : Individus ayant un emploi résidant dans la zone mais travaillant ailleurs.
**PCS** : Profession et catégorie socioprofessionnelle

## RÉPARTITION DES ACTIFS INTERNES, ENTRANTS ET SORTANTS DE LA ZONE SELON LA PCS

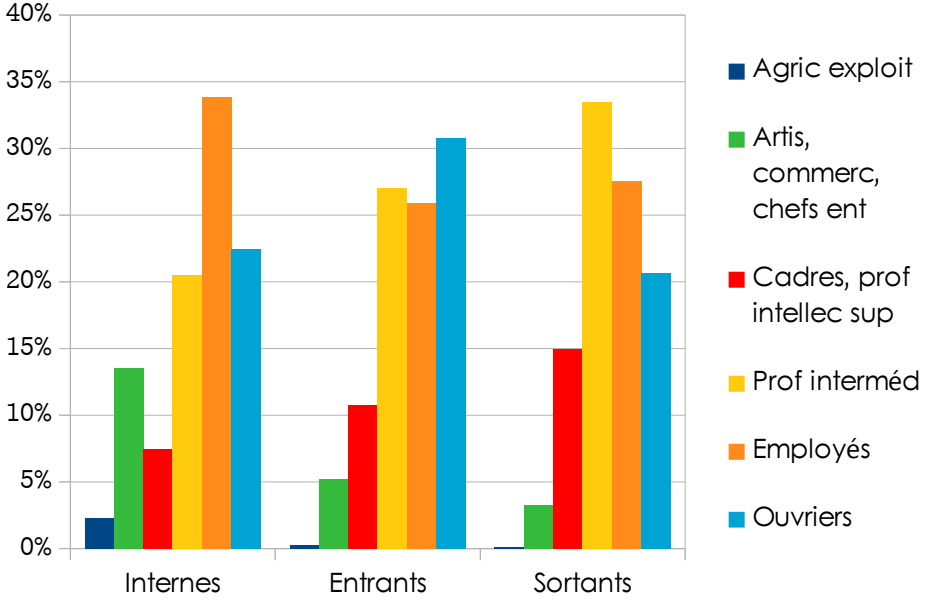


@ Sources : données INSEE 2014 et Loxane

## SOLDE ENTRE LES SORTANTS ET LES ENTRANTS DE LA COMMUNAUTÉ DE COMMUNES

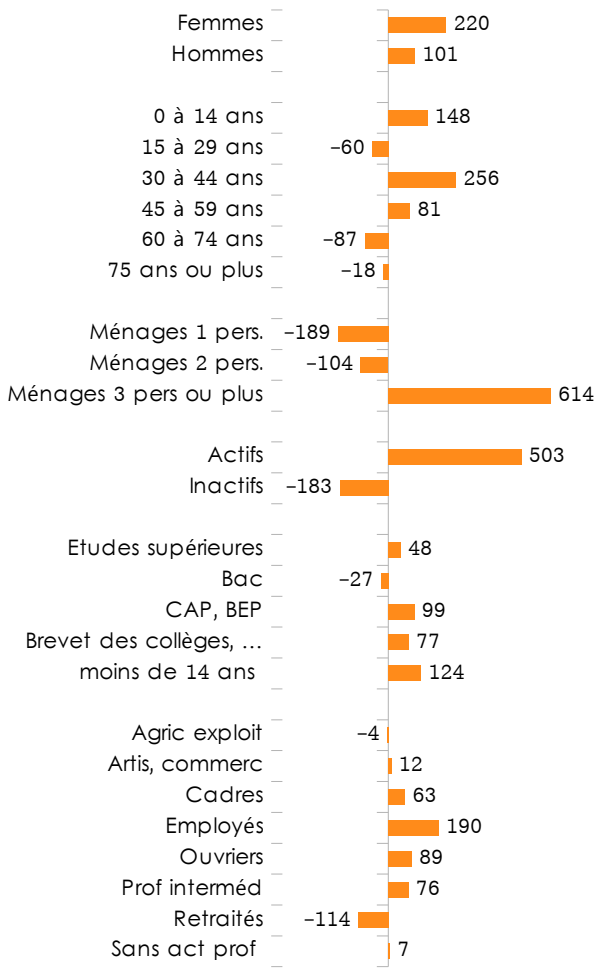


| | Sortants | Entrants |
|---|---|---|
| Autre département | 1 726 | 2 054 |
| Communes du même EPCI | 939 | |
| Communes isariennes hors Thelloise | 1 272 | 1 265 |
| Total | 2 998 | 3 318 |
| Solde entrées – sorties | 320 | |

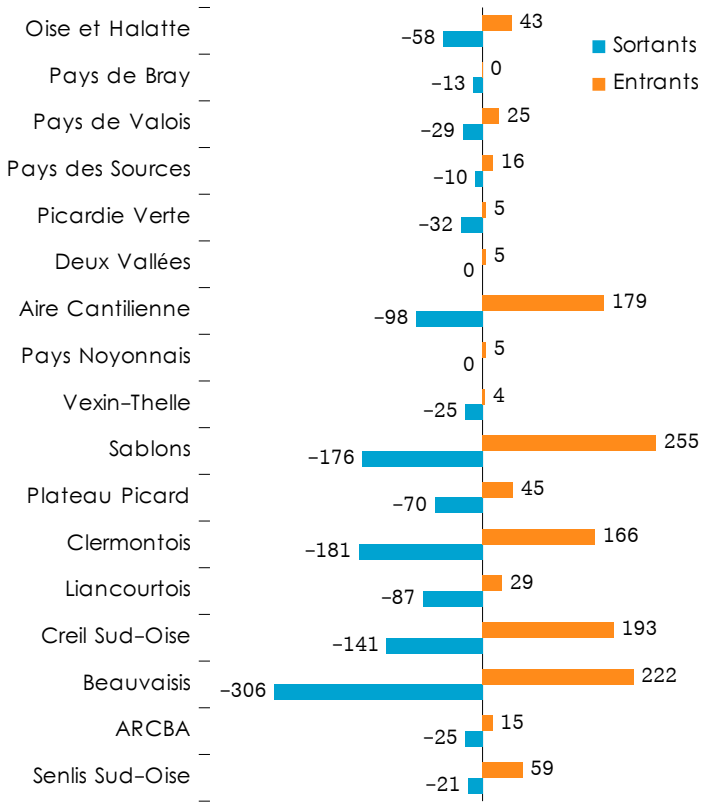


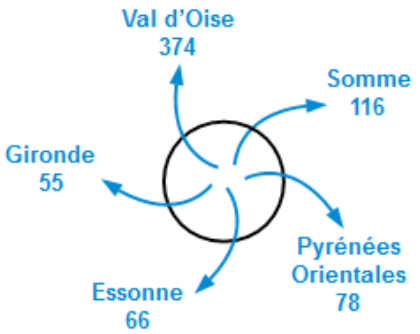


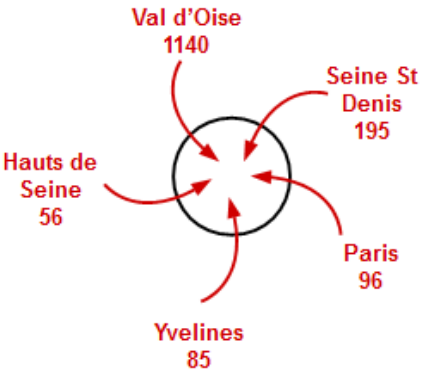


@Source : Mobilités résidentielles dans l'Oise

- La communauté de communes Thelloise, comme d'autres EPCI de la frange sud isarienne enregistre un solde entre sortants et entrants positif (320). Ils sont 3 318 à s'y être installés et 2 998 sont allés habiter ailleurs.
- Thelloise se rajeunit : un excédent de plus de 300 individus dans les catégories de moins de 44 ans contre un départ de 100 personnes de 60 ans en plus. Cette tendance se confirme avec l'accueil de ménages avec enfants (+614 individus). Les catégories « Diplôme » et « Catégorie socio-professionnelle » hors retraités sont elles aussi en positif.
- Les soldes de flux les plus importants sont enregistrés avec le Beauvaisis (– 306/222). Sinon, les nouveaux entrants en provenance de l'Oise sont originaires d'EPCI proches : Sablons, Creil-Sud-Oise, Aire cantilienne. Ils quittent Thelloise en priorité pour le Clermontois (181) ou les Sablons (176).
- En dehors du département, les flux entrants se font majoritairement avec l'Île-de-France. Le Val d'Oise dépasse les 1 000 personnes pour seulement 374 départs. Les sortants, eux, ont des destinations assez diverses entre Île-de-France, Somme ou plus « touristiques » : Pyrénées Orientales ou Gironde.

## EVOLUTION DU NOMBRE DE LOGEMENTS PAR CATÉGORIE

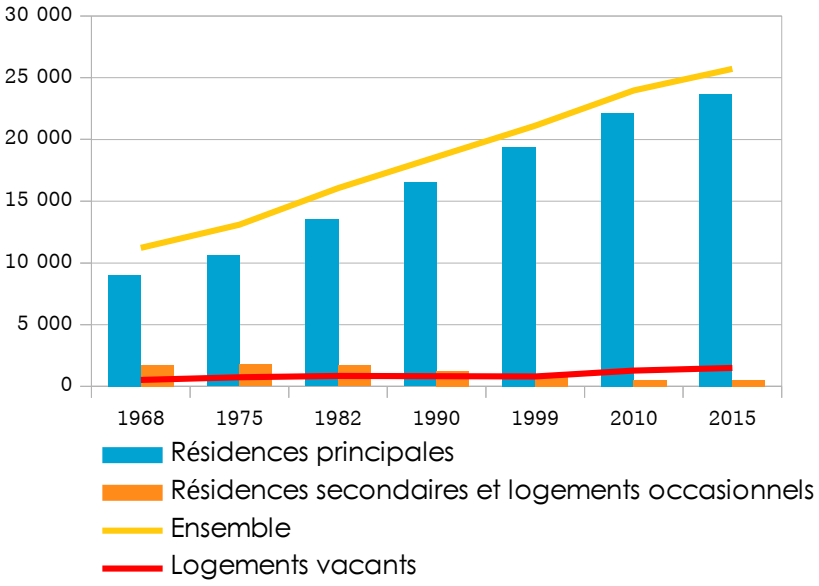


## DURÉE MOYENNE D'OCCUPATION

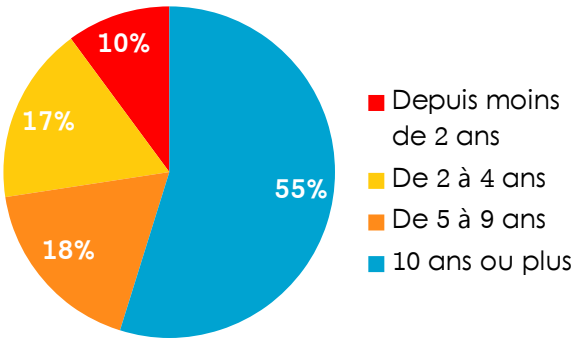


## RÉPARTITION DES LOGEMENTS

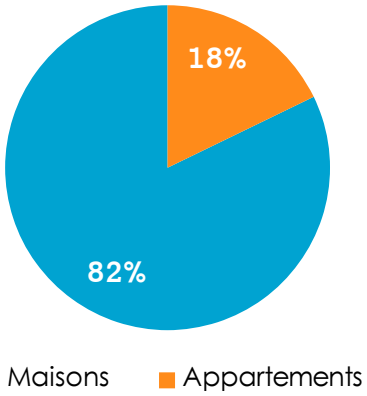


## PÉRIODE DE CONSTRUCTION DES RÉSIDENCES

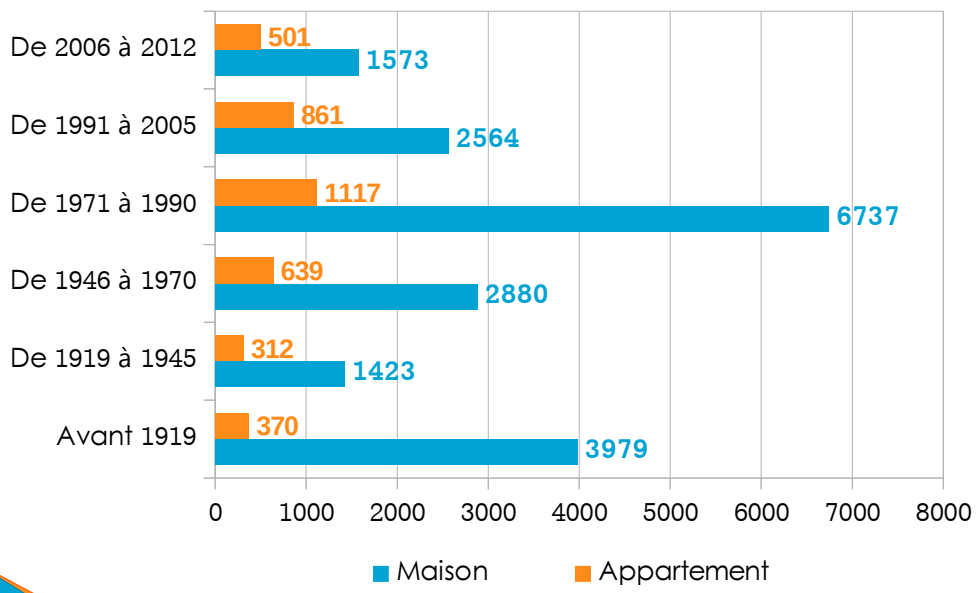


## NOMBRE DE RÉSIDENCES PRINCIPALES ET DURÉE D'OCCUPATION

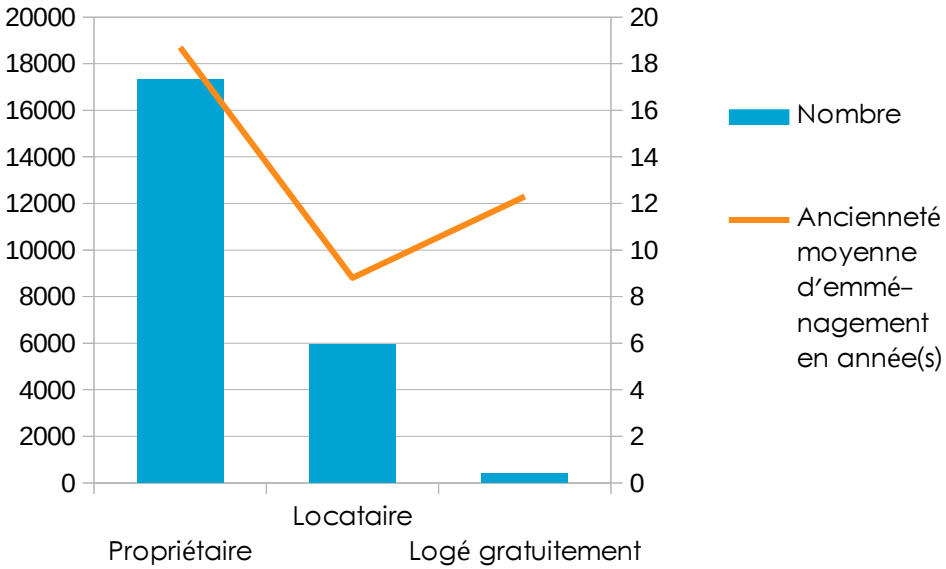


@ Sources : données INSEE 2015

## Demandes

1284 Demandes en 2017

## Attributions

314 attributions en 2017

## Logements sociaux

2940 logements en 2017

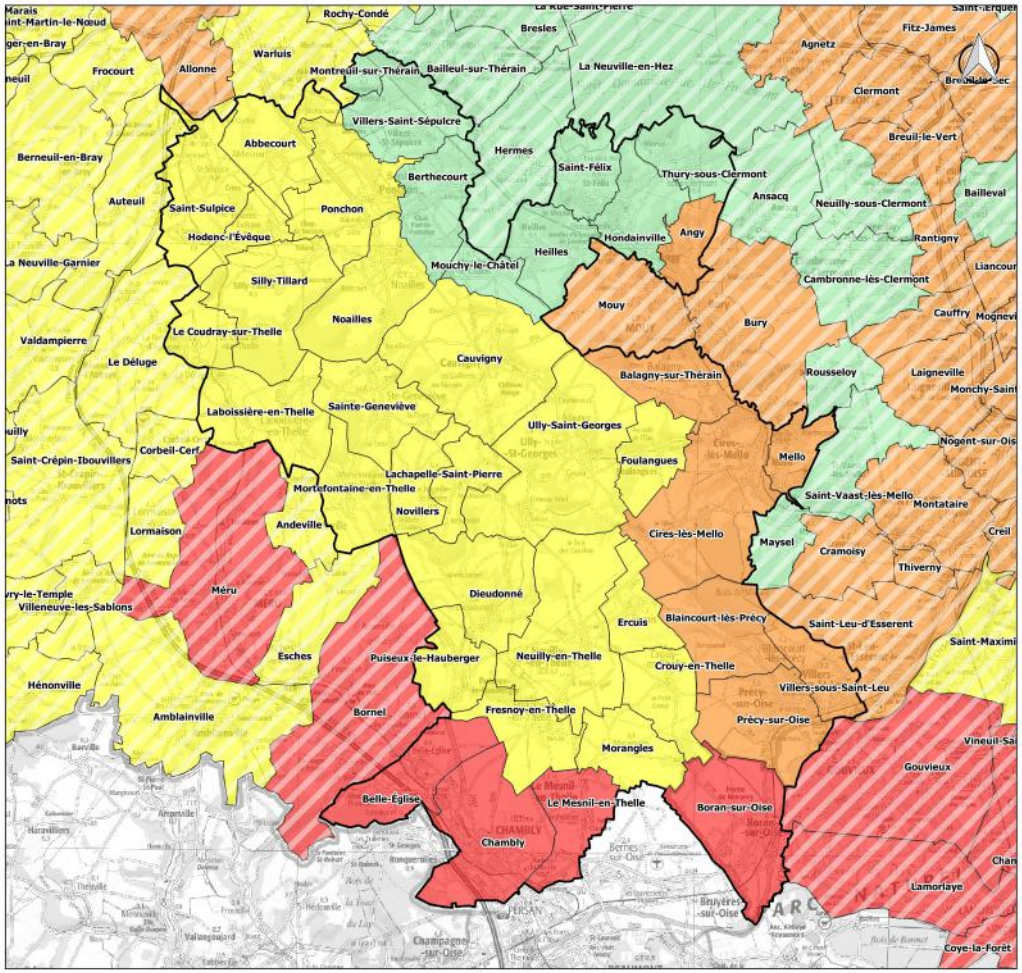


# Logement locatif social

## Zonage A, B et C

Commune couverte par un zonage A, B et C

- A
- B1
- B2
- C

Réalisation : DDT 60/ SAUE/ PCT
Date : Mars 2018
Sources : BD TOPO
SCAN 100

## EVOLUTION DU NOMBRE DE DEMANDES ET D'ATTRIBUTIONS DE LOGEMENT SOCIAL

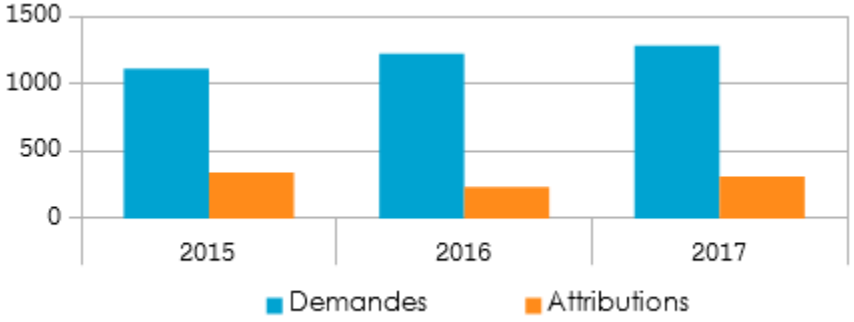


@ Sources : data logement 2017

## EVOLUTION DE LA RÉPARTITION DES DEMANDES ET ATTRIBUTIONS DE LOGEMENT SOCIAL PAR TYPOLOGIE DE LOGEMENT

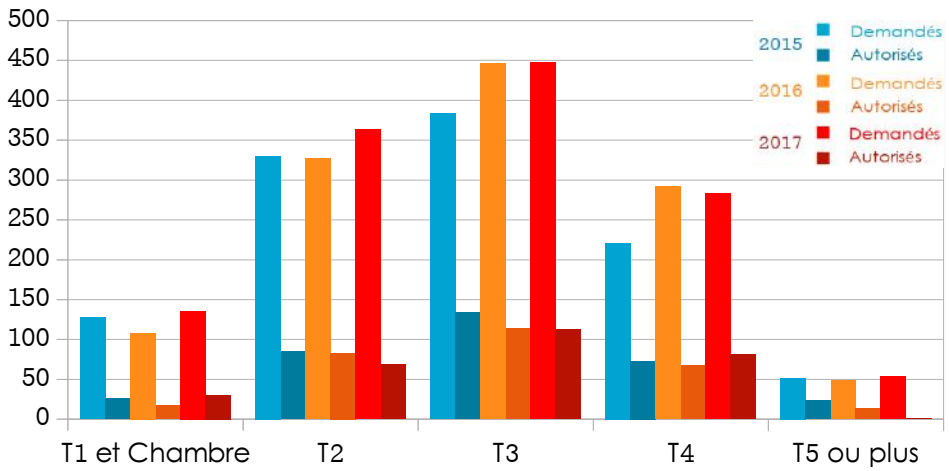


## RÉPARTITION DES DEMANDES ET ATTRIBUTIONS DE LOGEMENT SOCIAL PAR SITUATION ACTUELLE DE LOGEMENT

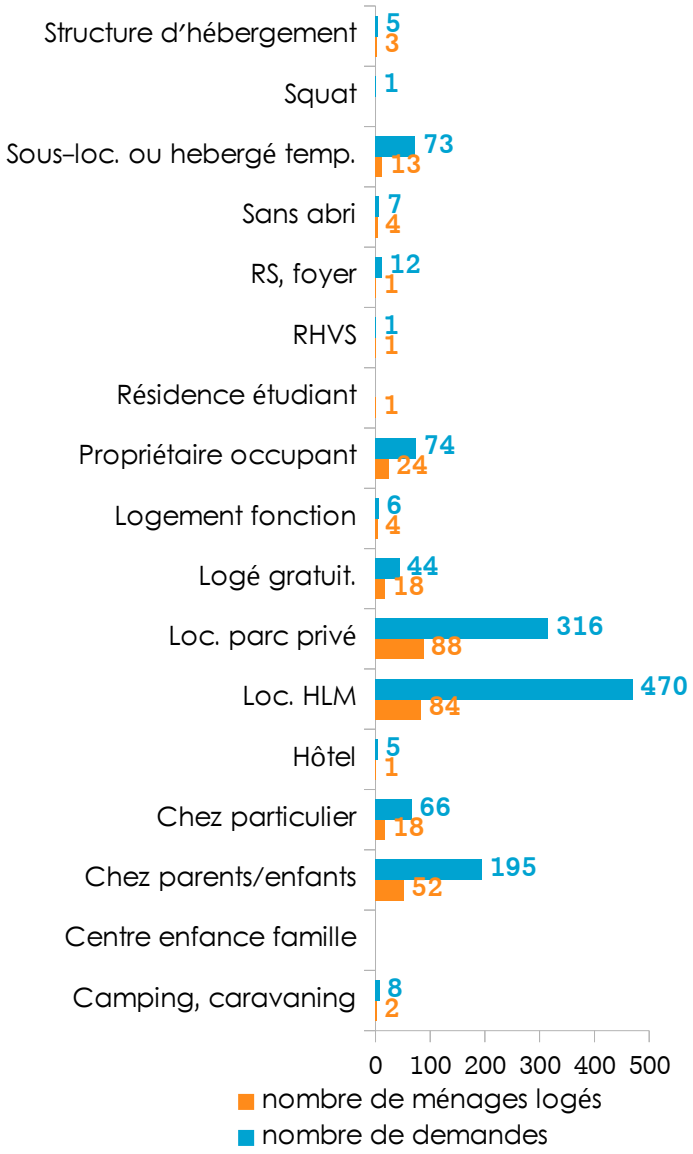


## DEMANDES ET ATTRIBUTIONS DE LOGEMENTS SOCIAUX EN 2017 PAR UNITÉ DE CONSOMMATION

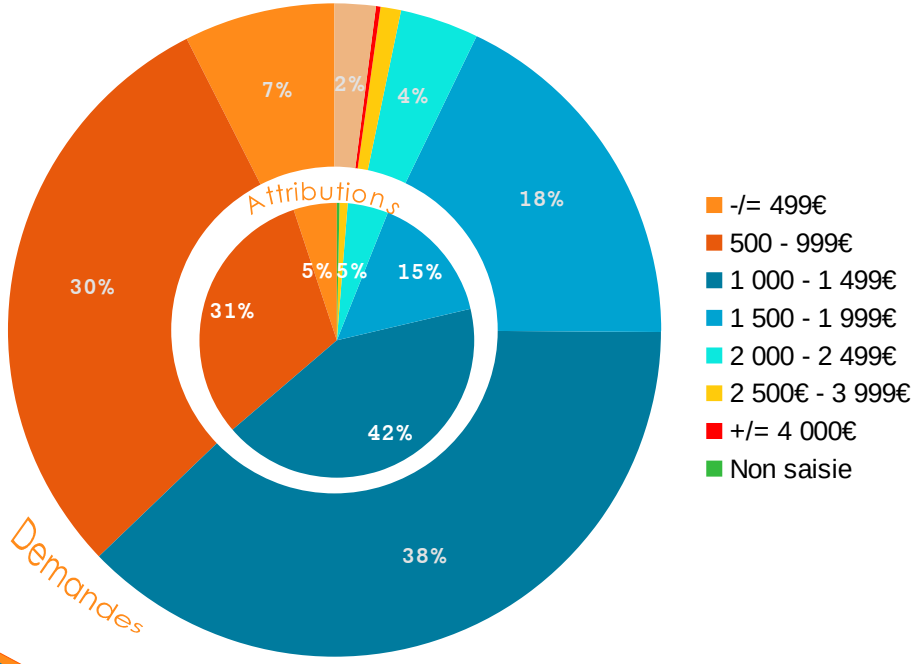


@ Sources : data logement 2017

# Occupation du sol

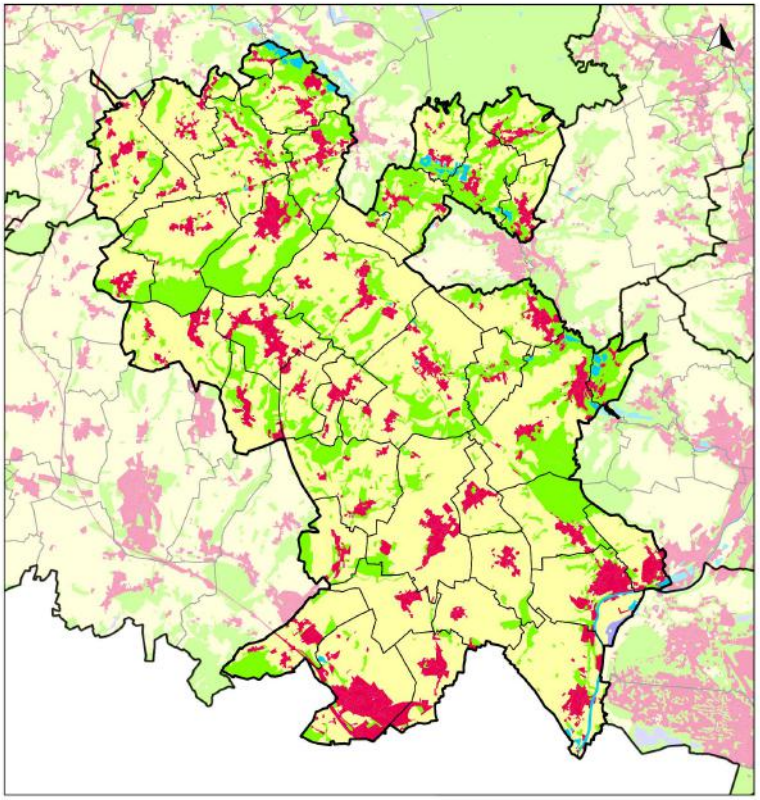

Occupation du sol :
- Territoires artificialisés
- Territoires agricoles
- Forêts et milieux semi-naturels
- Zones humides
- Surfaces en eau

Réalisation : DDT 60/ SAUE/ PCT
Date : mars 2018
Source : MOS 2010

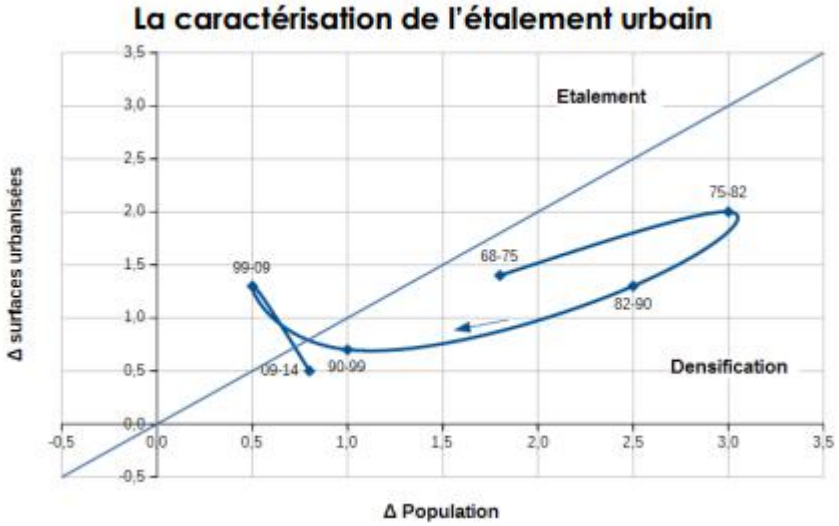


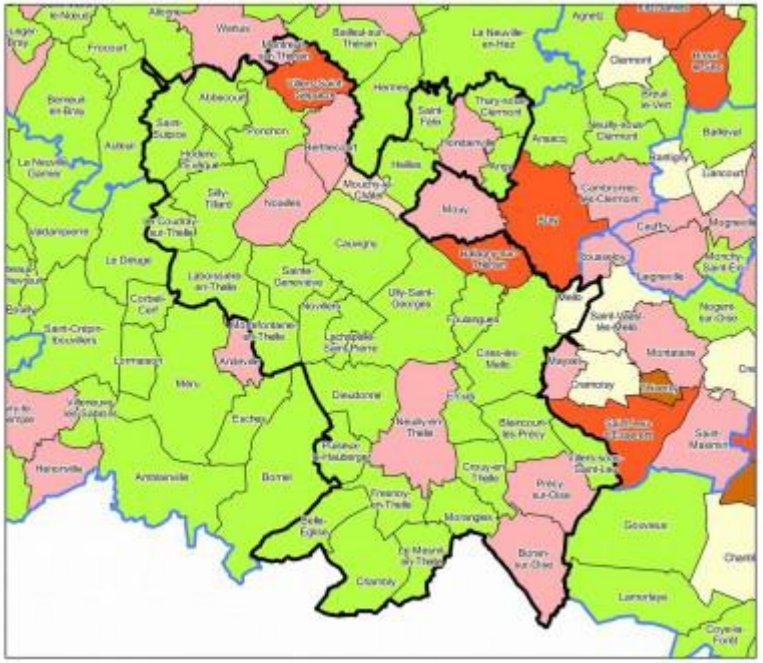

entre 1968 et 2014

**Forte progression des surfaces urbanisées**
- avec baisse de la population
- beaucoup plus rapide que la croissance de la population
- plus rapide que la croissance de la population

**Faible progression des surfaces urbanisées**
- avec baisse de la population
- plus rapide que la croissance de la population

**En situation de densification**
- croissance de la population > croissance des surfaces urbanisées

Pour plus de données sur cette thématique, vous pouvez consulter l'étude : « L'observation de la consommation d'espaces » par EPCI :
Consultez l'étude complète

@ Sources : données MAJIC 2009 et fichiers fonciers 2016

| Polluant | Risque | Valeur guide de l'OMS | Répartition des émissions par secteur | Émission par habitant et par hectare | Evolution des émissions du territoire en t |
|---|---|---|---|---|---|
| Particules PM 10 *Poussières en suspension* | Risques de développement de maladies cardio-vasculaires et respiratoires | 50 µg/m³ en moyenne journalière<br>20 µg/m³ en moyenne annuelle | 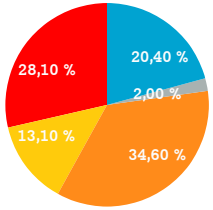 | 4,3 kg/hab<br>8 kg/ha |  |
| Particules PM 2,5 *Poussières en suspension* | Risques de développement de maladies cardio-vasculaires et respiratoires | 50 µg/m³ en moyenne journalière<br>20 µg/m³ en moyenne annuelle | 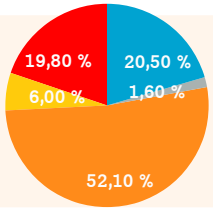 | 2,9 kg/hab<br>5,5 kg/ha |  |
| Oxydes d'Azote (NOx) | Gaz irritant pour les bronches ; provoque des pluies acides | 30 µg/m³ en moyenne annuelle | 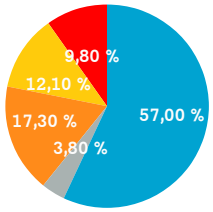 | 10,7 kg/hab<br>19,9kg/ha |  |
| Gaz à effet de serre ($EqCO_2$) | | | 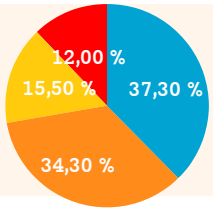 | 4,8 T/hab<br>14,8 T/ha | 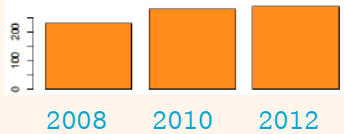 |

- Agriculture, sylviculture et aquaculture hors UTCF
- Industrie manufacturière, traitement des déchets, construction
- Modes de transport autres que routier
- Extraction, transformation et distribution d'énergie
- Résidentiel, tertiaire, commercial, institutionnel
- Transport routier

@ Sources : ATMO 2012

$EqCO_2$

L'équivalent $CO_2$ est une unité créée par le GIEC qui permet de cumuler les émissions des différents Gaz à Effets de Serre et ainsi comparer les impacts.

L'unité regroupe 6 GES :

- $CO_2$ (dioxyde de carbone)
- $CH_4$ (méthane)
- $N_2O$ (protoxyde d'azote)
- $CF_4$ (tétrafluorure de carbone)
- CHF3 (trifluorométhane)
- SF6 (hexafluorure de soufre))

NOx :

Regroupe deux polluants atmosphériques :

- Monoxyde d'azote
- Dioxyde d'azote

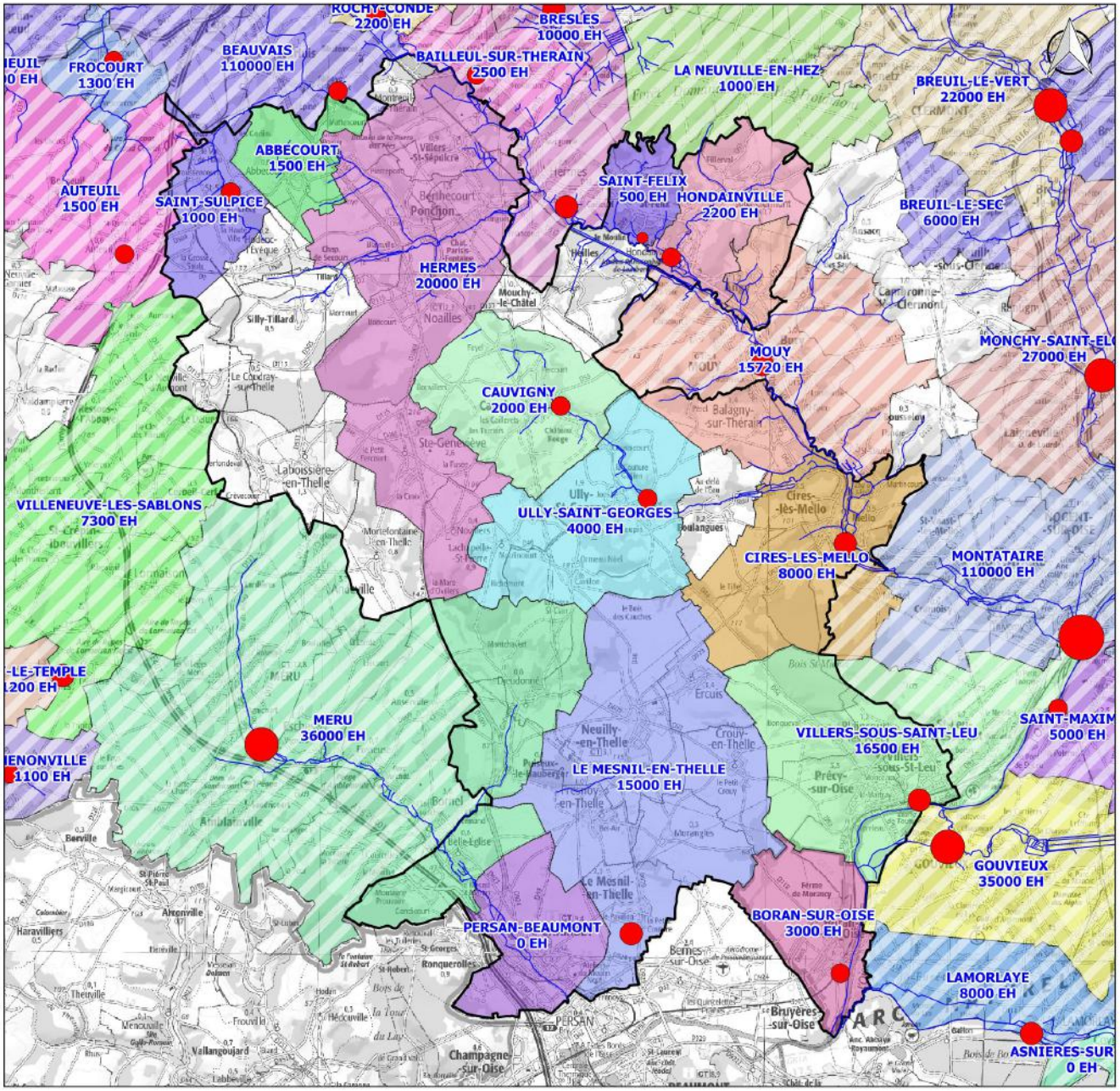


# Stations d'épuration et communes raccordées

Station d'épuration

- moins de 500 EH
- entre 500 et 5 000 EH
- entre 5 000 et 20 000 EH
- entre 20 000 et 50 000 EH
- plus de 50 000 EH

*EH : Équivalent Habitant
En couleur, les communes raccordées

Réalisation : DDT 60/ SAUE/ PCT
Date : Mars 2018
Sources : BD TOPO
SCAN 100

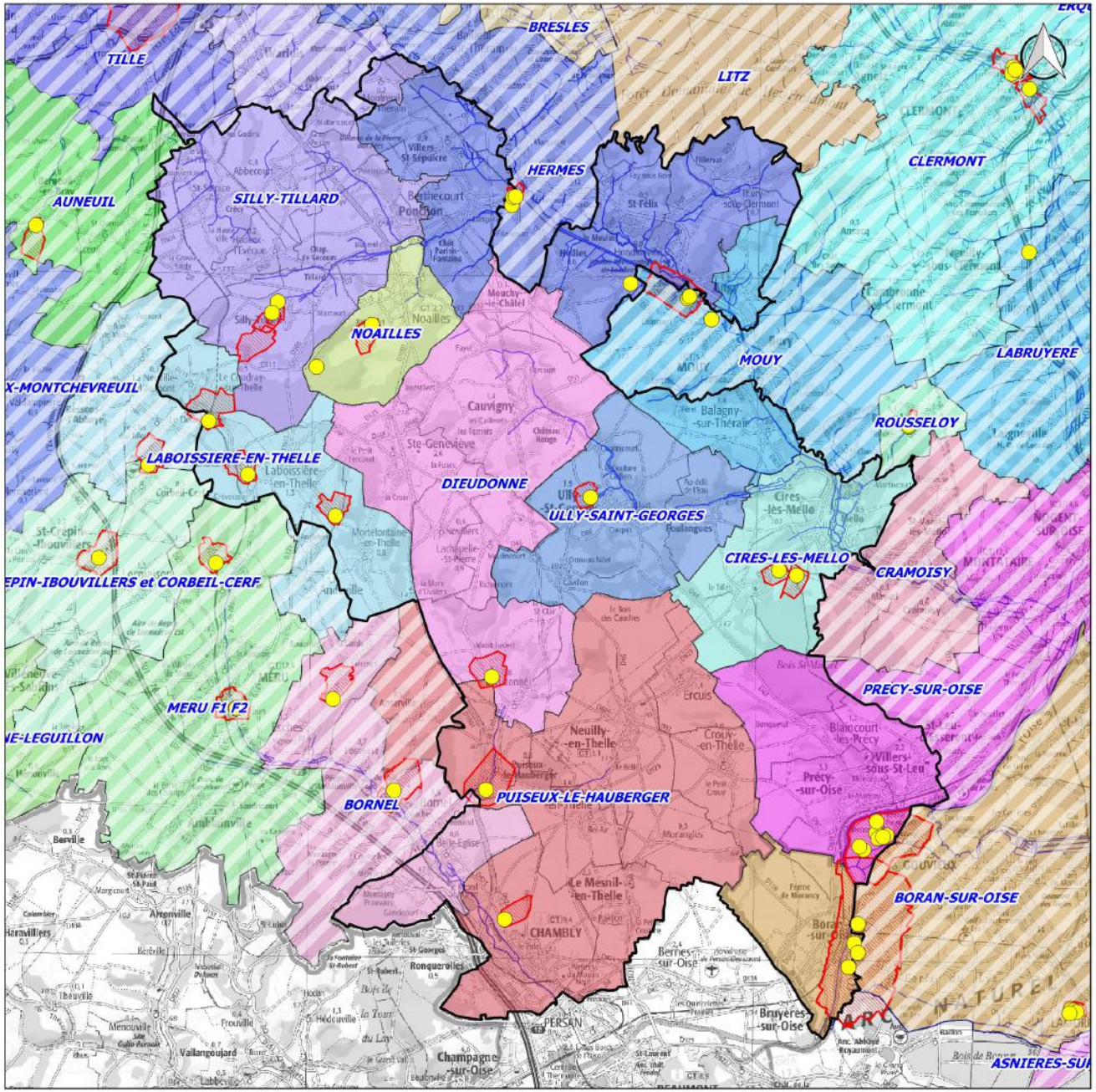


# Captages et alimentation en eau potable

- Captages d'eau potable
- Périmètre de protection éloigné de captage

En couleur, les communes desservies par les captages

Réalisation : DDT 60/ SAUE/ PCT
Date : Mars 2018
Sources : BD TOPO
SCAN 100

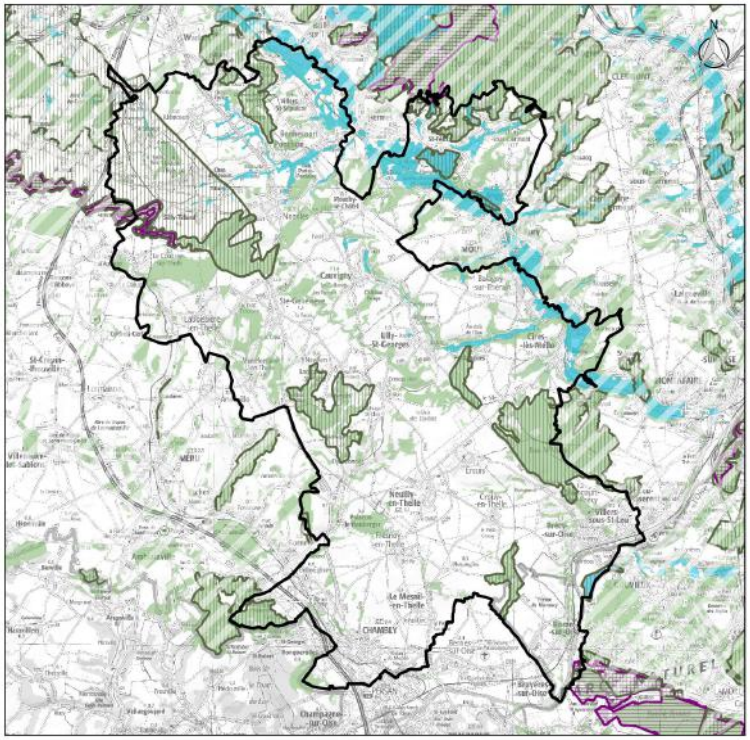

## Enjeux environnementaux

Légende

- ZNIEFF
- Natura 2000
- Zone humide
- Zone boisée

Réalisation : DDT 60/ SAUE
Date : Mars 2018
Sources : BD TOPO
SCAN 100

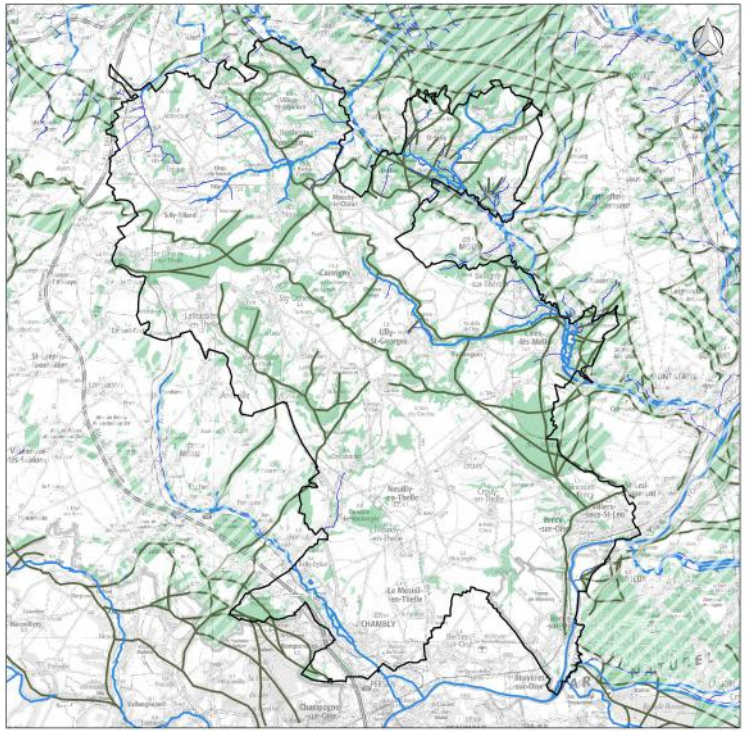

## Corridors faunistiques

- Biocorridor eau
- Biocorridor forêt
- Cours d'eau
- Zones boisées

Réalisation : DDT 60/ SAUE/ PCT
Date : Mars 2018
Sources : BD TOPO
SCAN 100

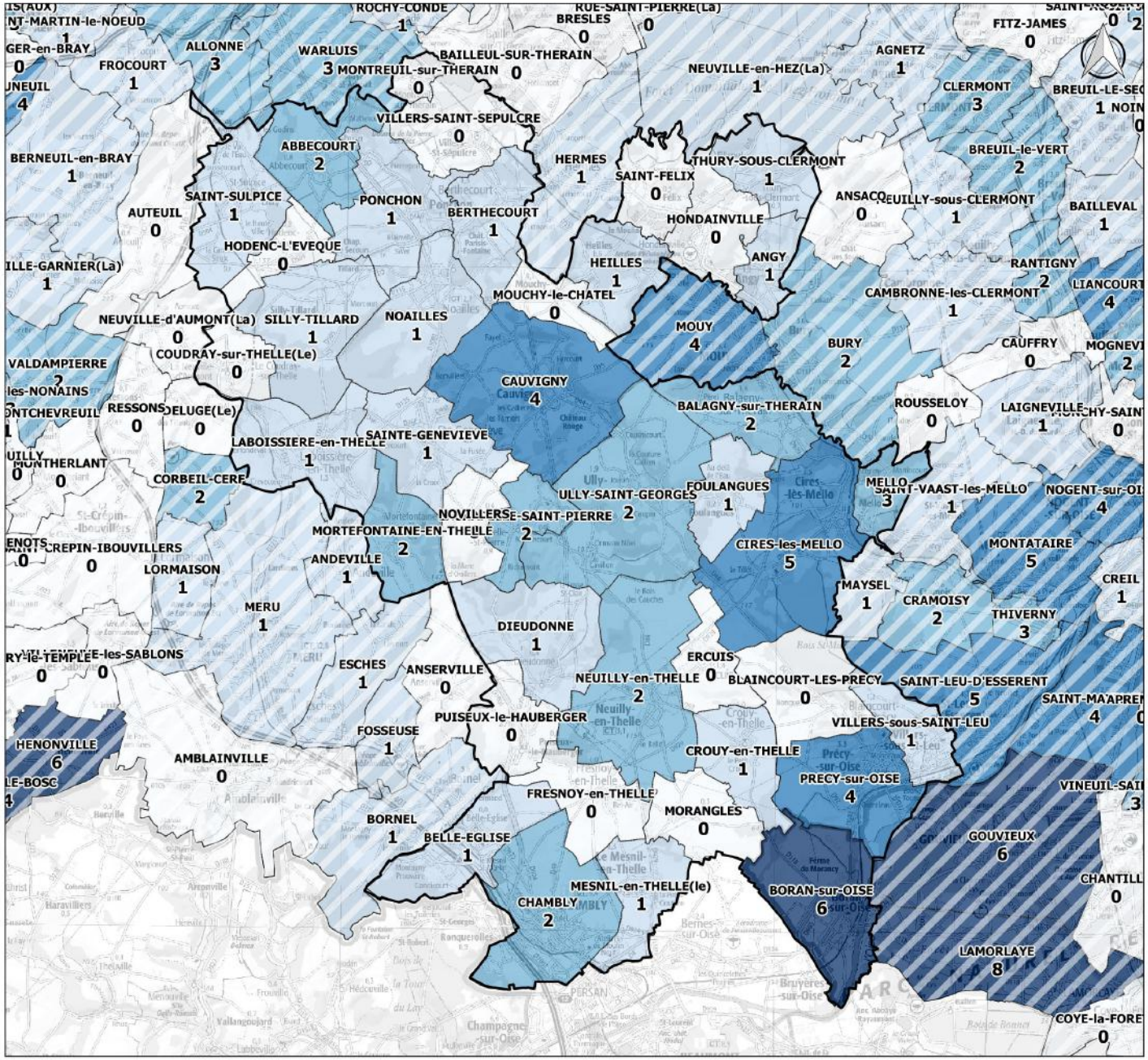


# Nombre d'arrêtés préfectoraux de catastrophe naturelle

1995 – 2018

Nb d'arrêtés Catastrophe Naturelle

- 1 arrêté CatNat
- 2 à 3 arrêtés CatNat
- 4 à 5 arrêtés CatNat
- 6 et + arrêtés CatNat

Réalisation : DDT 60/ SAUE/ PCT
Date : Mars 2018
Sources : SCAN 100 IGN