Fiche EPCI

Communauté de communes du Vexin-Thelle

Liberté . Égalité . Fraternité
RÉPUBLIQUE FRANÇAISE
PRÉFET DE L'OISE

Service de l'Aménagement, de l'Urbanisme et de l'Énergie

Bureau Prospective et Connaissance du Territoire

2018

Une empreinte sur le territoire
direction départementale des Territoires de l'Oise

SOMMAIRE

- Photographie 3
- Démographie 4
- Économie 5
- Mobilités domicile– travail 7
- Mobilités résidentielles 8
- Logement 9
- Logement social 10
- Foncier 12
- Air – Énergies 13
- Eau 14
- Environnement 16
- Risques 17

Population	Indice de vieillissement	Variation de la population	Solde migratoire	Solde naturel	Nombre et taille moyenne des ménages
20 739 habitants	60,9	0,8 % < 2010 ; 2015 >	0,6 %	0,1 %	7 986 2,5
Soit 2,52 % de l'Oise	Pour l'Oise : 55	Pour l'Oise : 0,4 %	Pour l'Oise : –0,1 %	Pour l'Oise : 0,6 %	Pour l'Oise : 331 292 ; 2,4

Superficie	Densité	Part de Non – imposés	Taux de pauvreté	Taux de chômage
319,0 km²	65,0 hab/km²	35,3 %	6,7 %	10,8 %
Soit 5,44 % de l'Oise	Pour l'Oise : 140,2	Pour l'Oise : 41,8 %	Pour l'Oise : 13,4 %	Pour l'Oise : 13,9 %

L'intercommunalité

La communauté de communes du Vexin-Thelle a été créée le 13 avril 2000. Elle se situe au sud ouest du département et compte 38 communes dont Chaumont-en-Vexin qui est son siège.

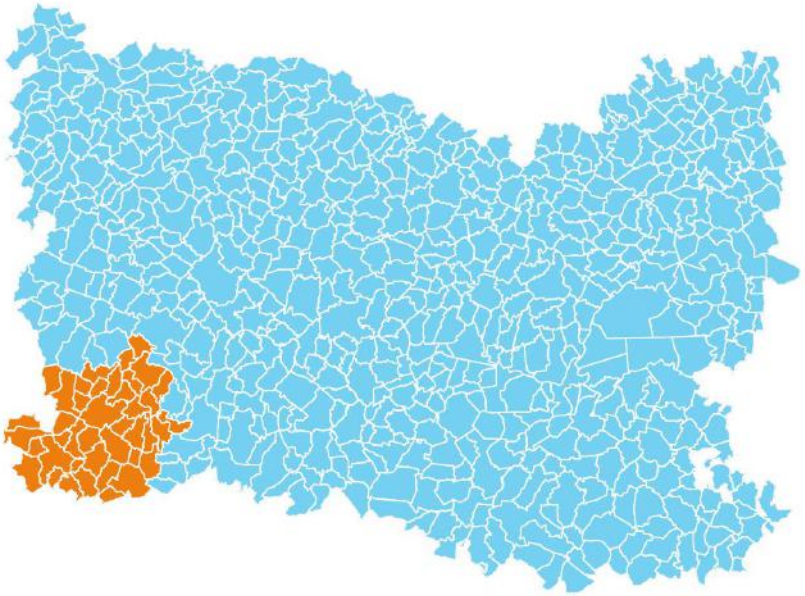

Liste des compétences

- Aménagement de l'espace pour la conduite d'actions d'intérêt communautaire ; schéma de cohérence territoriale (SCOT) et schéma de secteur ;
- Développement économique ; zones d'activité ; politique locale du commerce ; promotion du tourisme ;
- Aires d'accueil des gens du voyage ;
- Collecte et traitement des déchets des ménages et déchets assimilés ;
- GEMAPI (Gestion des milieux aquatiques et protection contre les inondations).
- Action sociale d'intérêt communautaire ;
- Équipements culturels et sportifs d'intérêt communautaire et équipements de l'enseignement pré-élémentaire et élémentaire d'intérêt communautaire ;
- Politique du logement et du cadre de vie.
- Assainissement collectif ;
- Actions d'animation et de sensibilisation ; étude, programmation des équipements et services à la population et aux entreprises du territoire ;
- Actions de formation et d'insertion des demandeurs d'emploi et des salariés ;
- Versement des cotisations au Service départemental d'incendie et de secours (SDIS) ;
- Très Haut Débit (Syndicat Mixte Oise Très Haut Débit – SMOTHD) ;
- Financement d'une partie des dépenses de fonctionnement de bornes de recharge des véhicules électriques sur les communes de Chaumont-en-Vexin, Trie-Château, Fleury, Jouy-sous-Thelle, et Lierville ;
- Instruction pour le compte des communes qui le demanderaient des permis de construire et autres autorisations d'urbanisme.

@ Sources : données INSEE 2015 (périmètre au 01/01/2017)

Evolution de la population

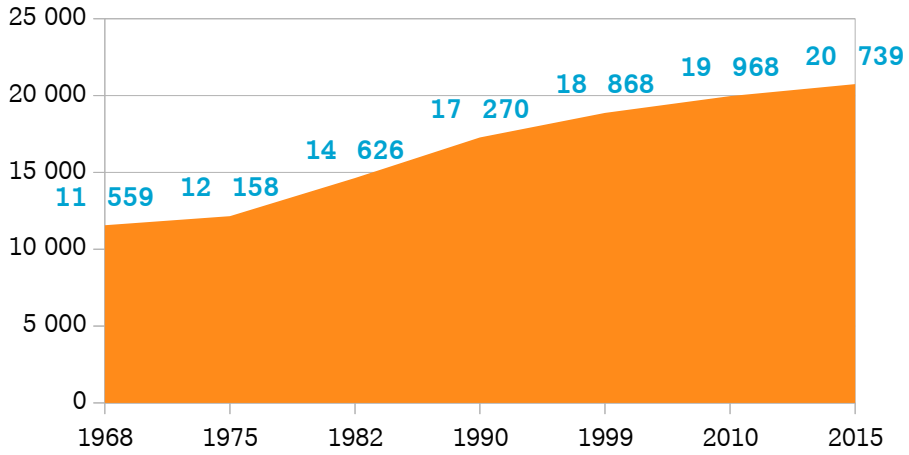

Evolution de la taille des ménages

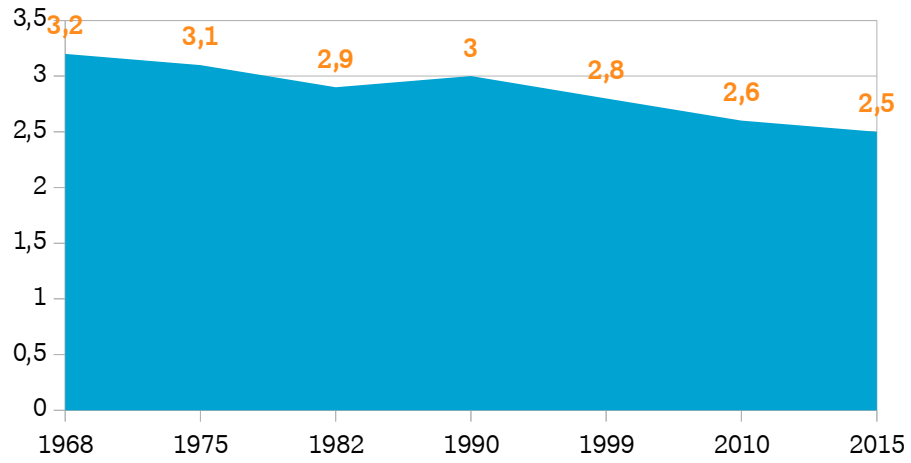

Répartition de la population par tranches d'âge en %

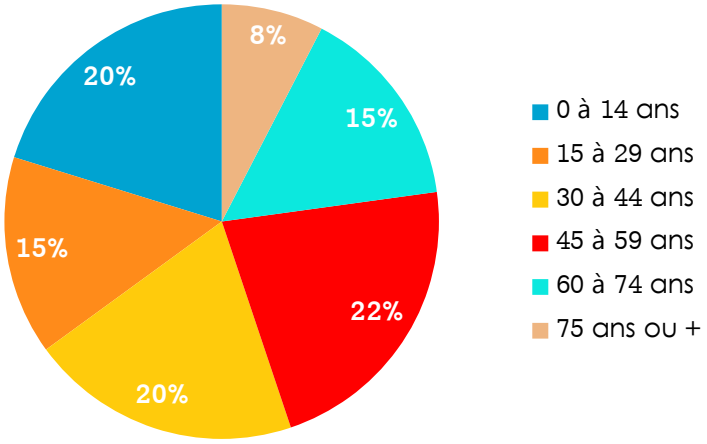

Représentation de la population selon la CSP

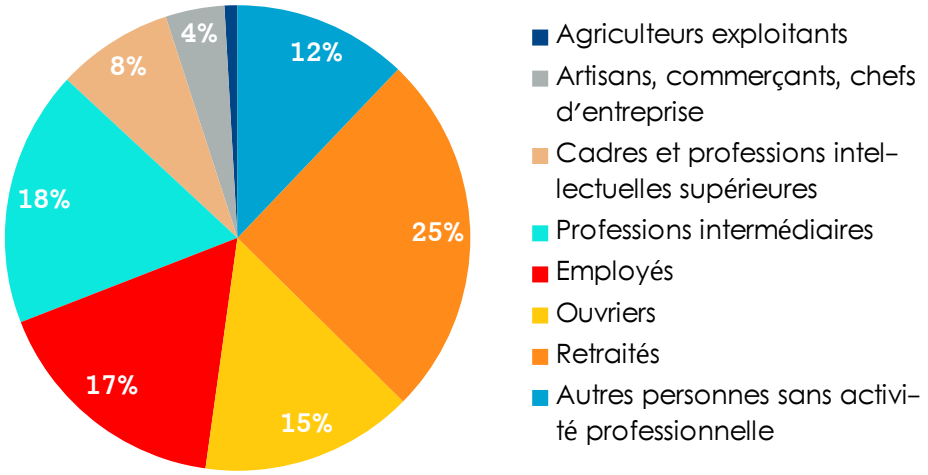

@ Sources : données INSEE 2015

Évolution des créations d'entreprises

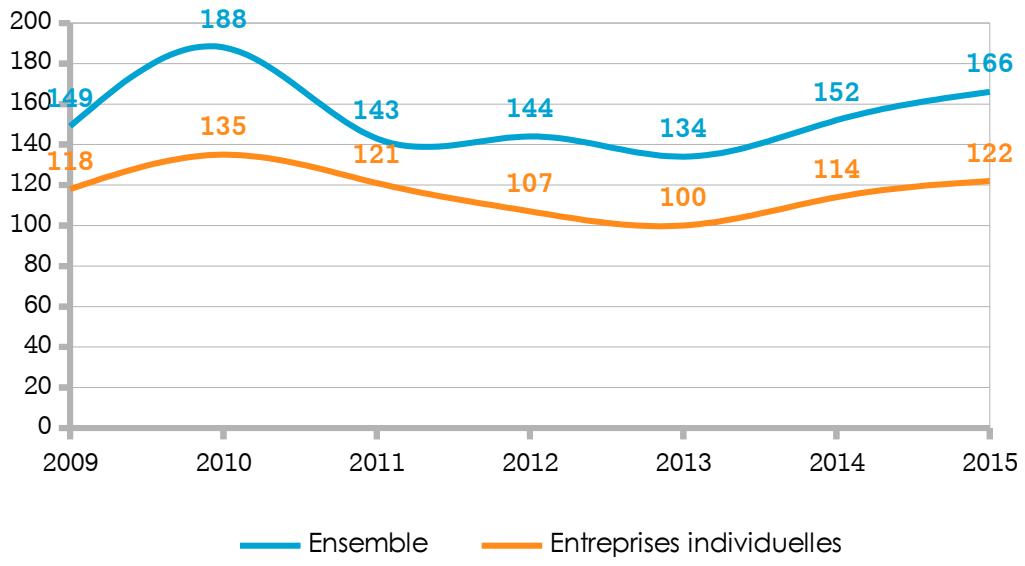

Répartition du nombre d'entreprises par secteur d'activité

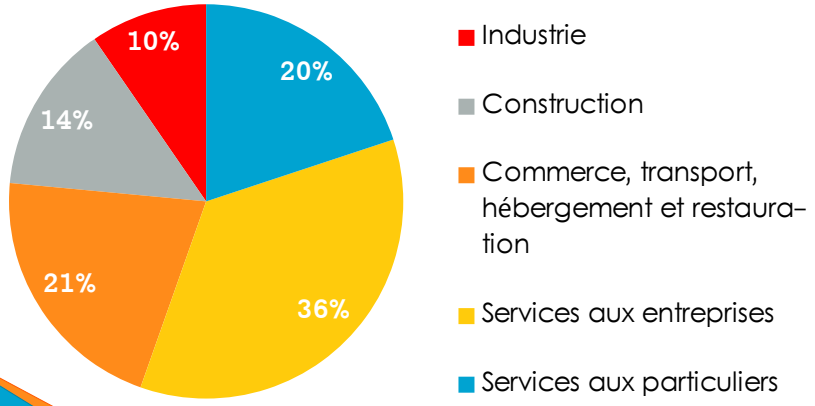

Créations d'entreprises par secteur d'activité en 2015

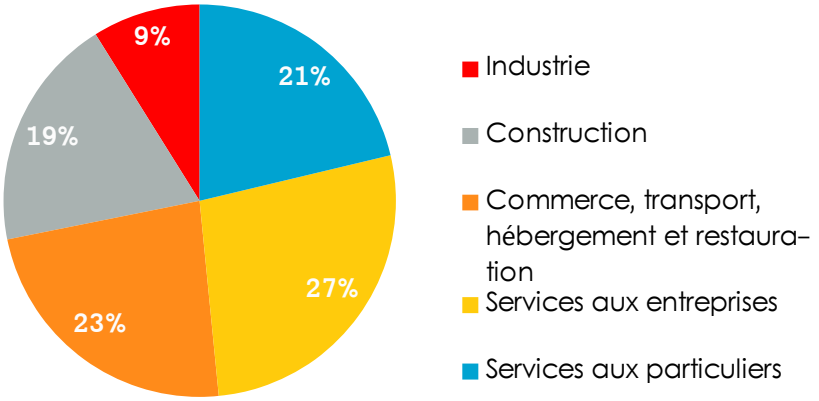

@ Sources : données INSEE 2015

Emplois

4 422 emplois

Soit 1,6 % des emplois de l'Oise

Actifs

9 309 actifs

Soit 2,75 % des actifs de l'Oise

Concentration d'emploi

47,5 %

Moyenne de l'Oise : 88,5 %

Taux d'activité

63 %

Moyenne de l'Oise : 74 %

Emplois par secteur d'activité

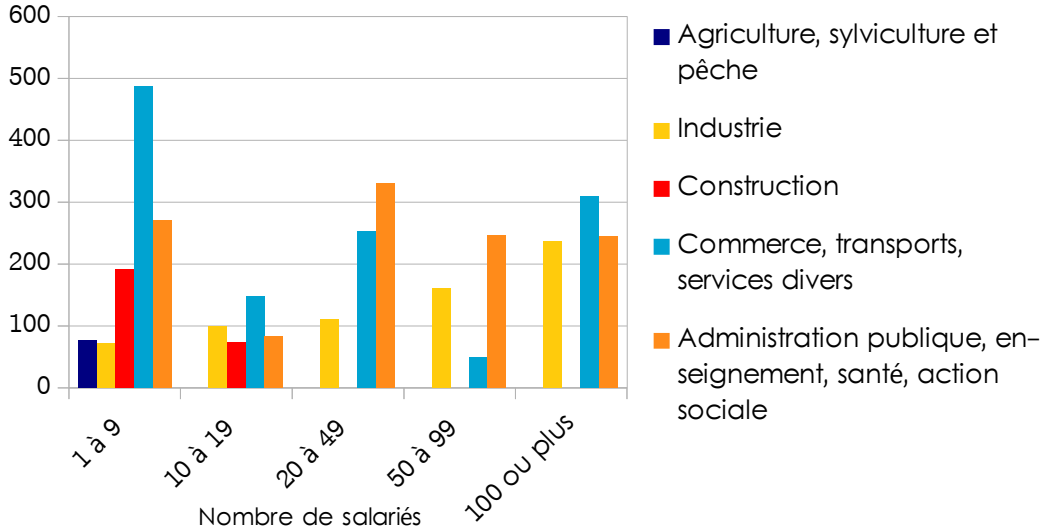

Répartition des postes salariés par secteur d'activité

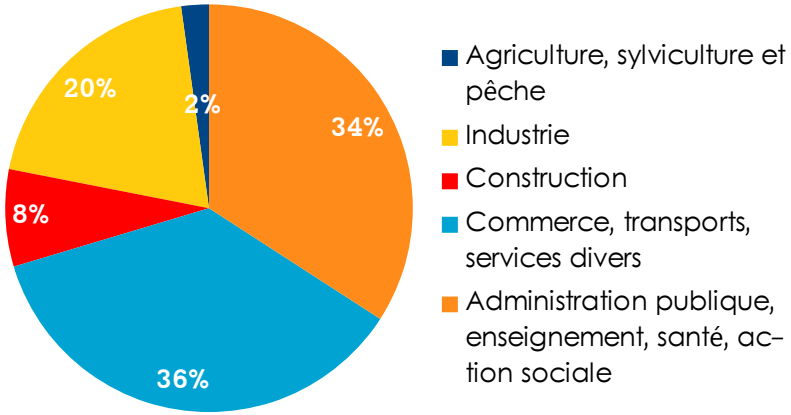

Répartition de la population de plus de 15 ans

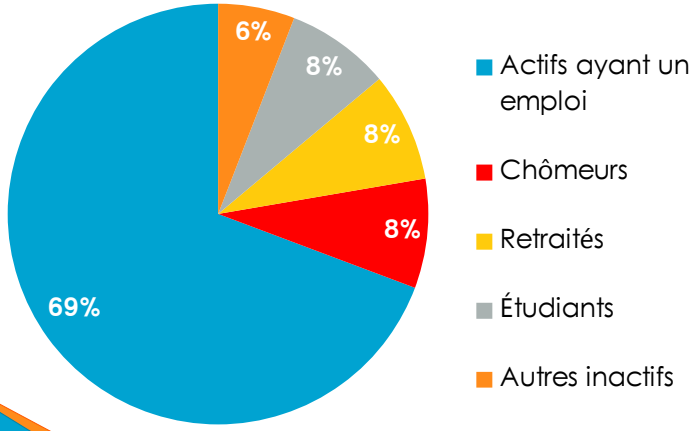

Diplôme le plus élevé de la population non scolarisée de 15 ans ou plus (en %)

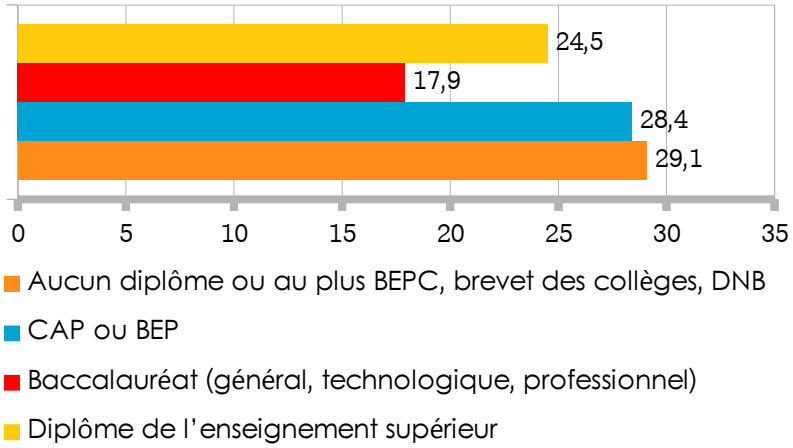

@ Sources : données INSEE 2015

Distance et durée moyennes des trajets domicile-travail des actifs

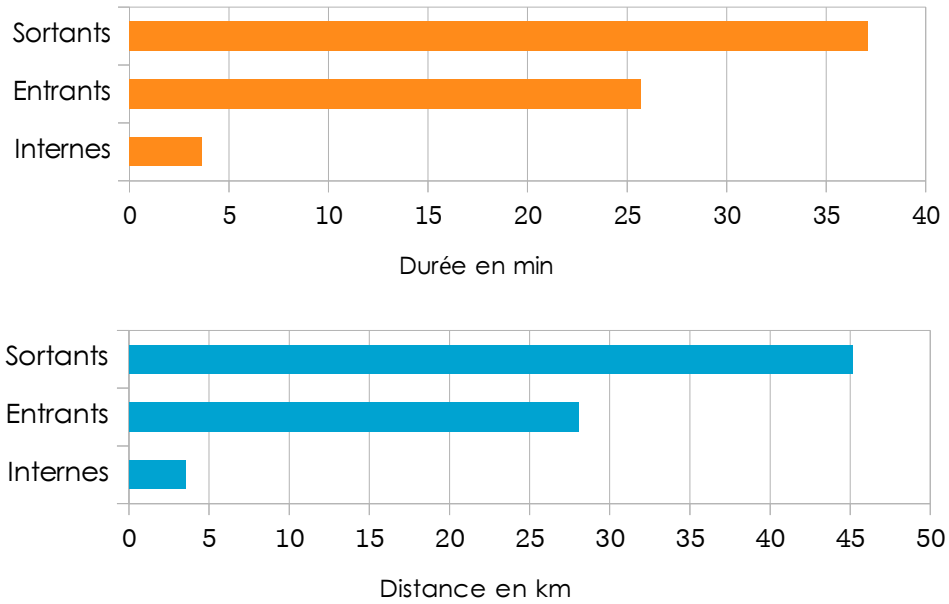

Répartition des actifs internes, entrants et sortants de la zone selon le mode de transport

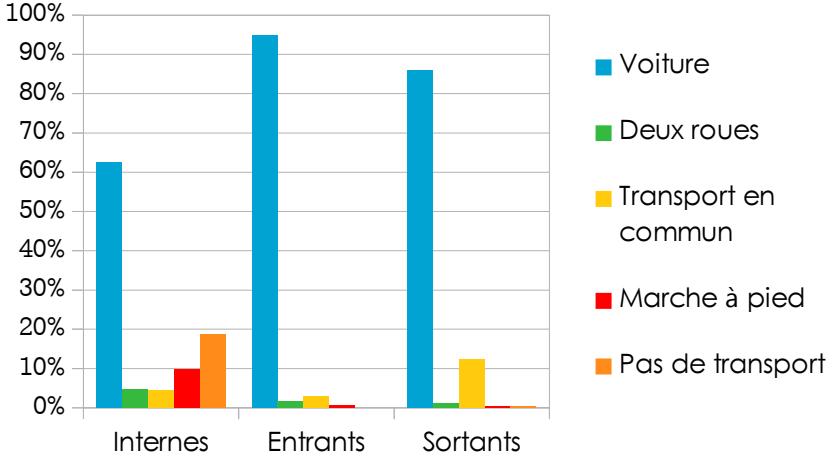

Définitions des termes

Actifs internes : Individus ayant un emploi résidant et travaillant dans la zone sélectionnée.
Actifs entrants : Individus ayant un emploi travaillant dans la zone mais résidant ailleurs.
Actifs sortants : Individus ayant un emploi résidant dans la zone mais travaillant ailleurs.
PCS : Profession et catégorie socioprofessionnelle

Répartition des actifs internes, entrants et sortants de la zone selon la PCS

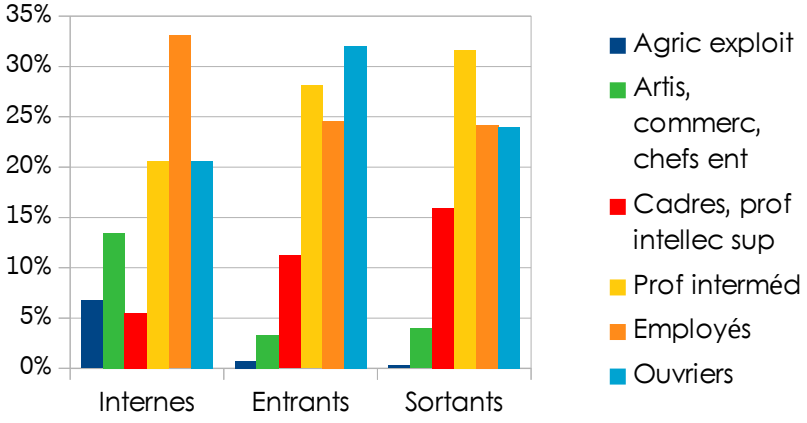

@ Sources : données INSEE 2014 et Loxane

Solde entre les sortants et les entrants de la communauté de communes

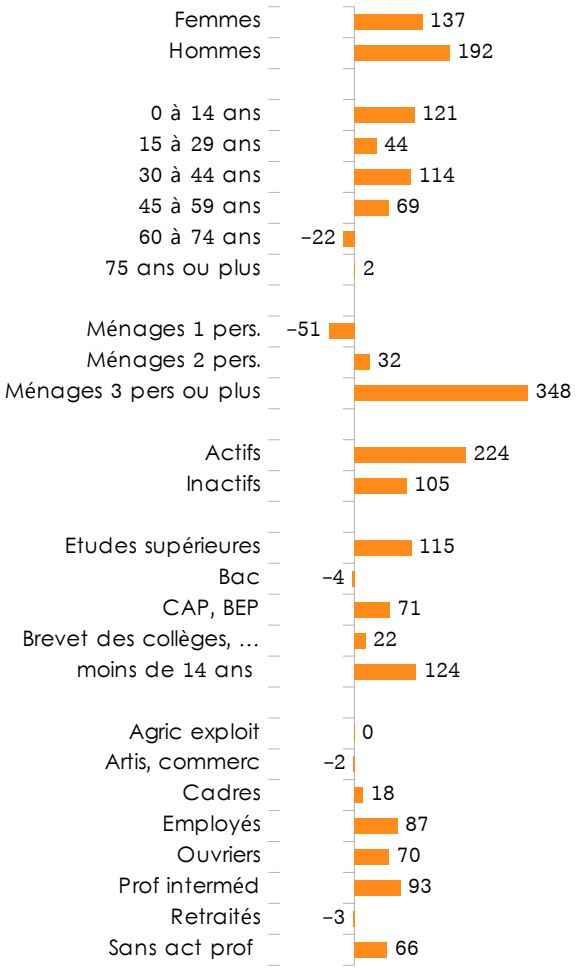

	Sortants	Entrants
Autre département	879	996
Communes du même EPCI	232	
Communes isariennes hors Vexin Thelle	194	406
Total	1 074	1 402
Solde entrées – sorties	328	

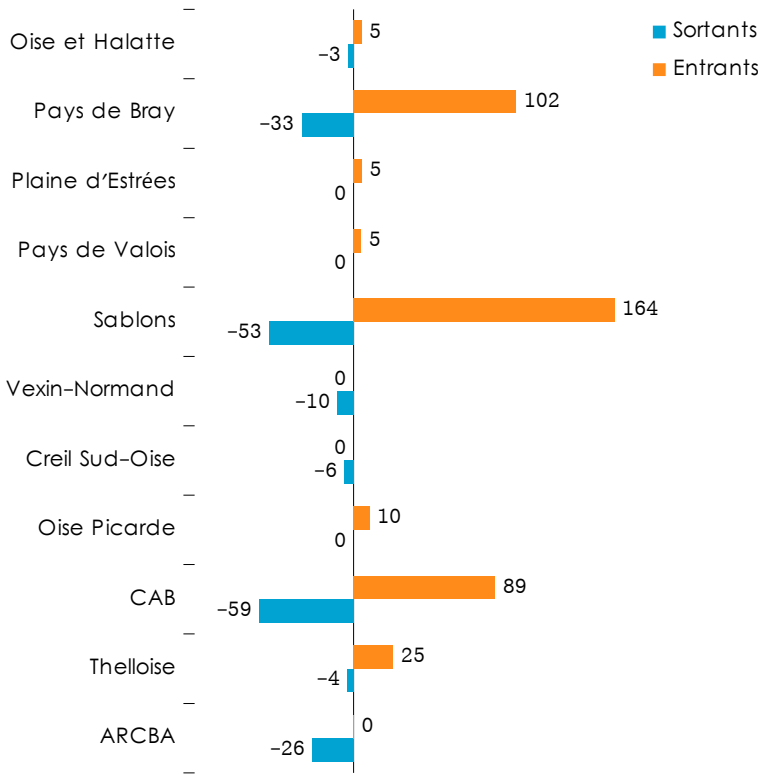

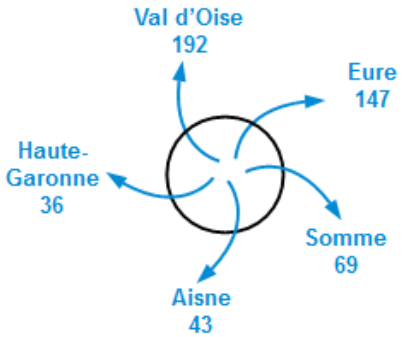

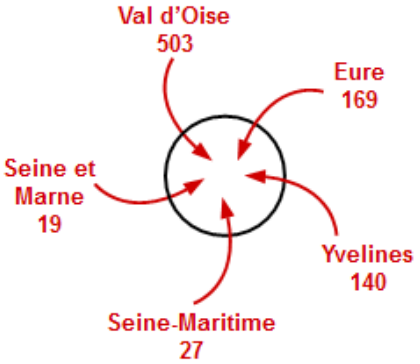

@Source : Mobilités résidentielles dans l'Oise

- La communauté de communes du Vexin-Thelle a la particularité d'afficher un solde entre les différents flux infra (+212) et extra départementaux (+117) positifs. Au regard de l'ensemble de sa population, cet écart entrants/sortants est très important : 1,7 % pour un EPCI qui affiche un solde migratoire 2009/2014 de 0,8 %, le plus élevé du département.
- Toutes les catégories sont au vert, particulièrement les personnes constituant les ménages de 3 personnes ou plus, toutes les tranches d'âge de moins de 60 ans, les professions intermédiaires, les cadres et les ouvriers.
- Les échanges entre EPCI isariens et le Vexin-Thelle s'effectuent dans les deux sens avec les Sablons (+111), le Pays de Bray (+69) et la communauté d'agglomération du Beauvaisis (+30).
- Dans l'angle sud-ouest du département, l'EPCI voit arriver et partir des habitants à destination du Val d'Oise (+311) et l'Eure, +22 (-147/169). A noter que 140 nouvelles personnes viennent du département des Yvelines à 50 km environ.

Evolution du nombre de logements par catégorie

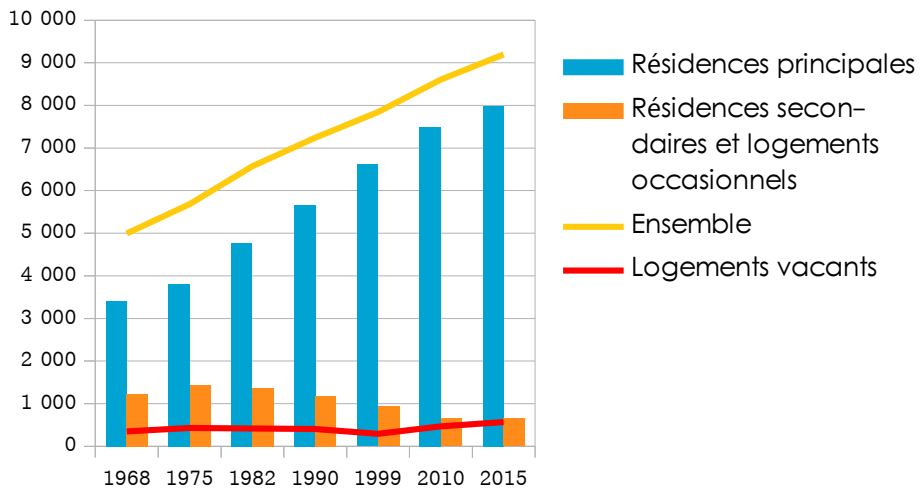

Durée moyenne d'occupation

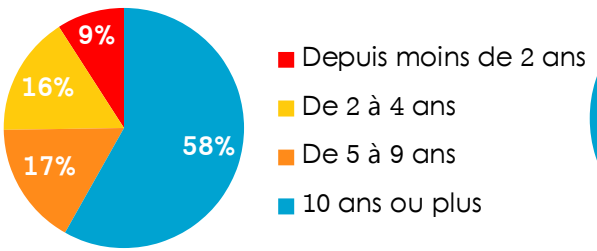

Répartition Des logements

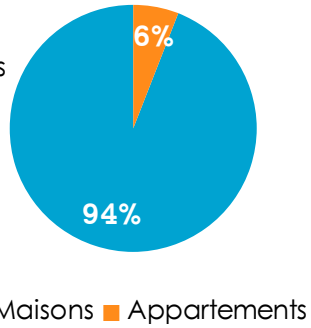

Période de construction des résidences

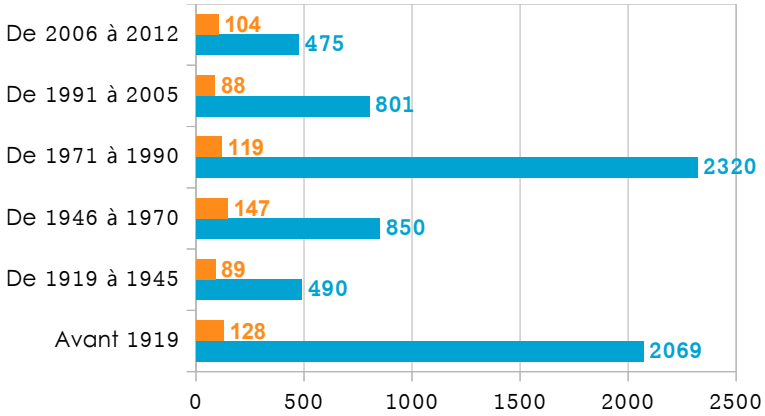

Nombre de résidences principales et durée d'occupation

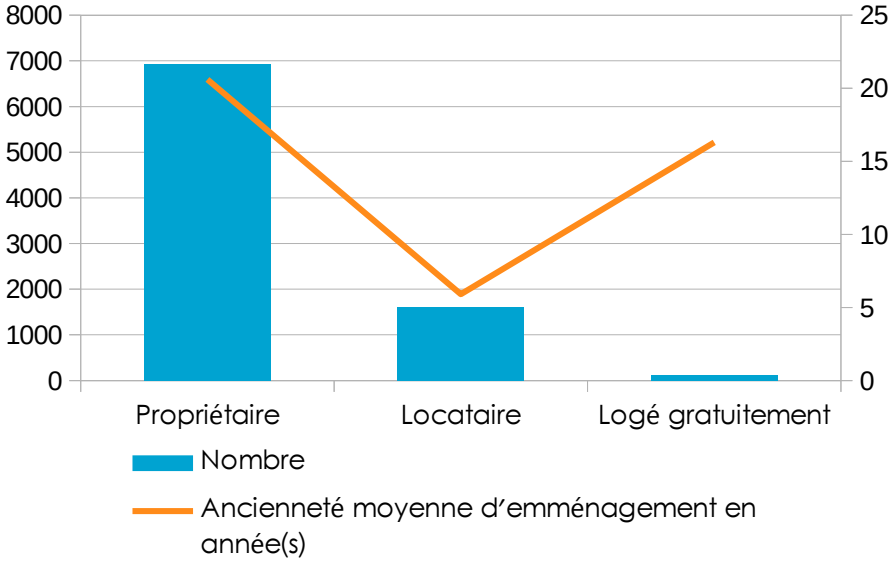

@ Sources : données INSEE 2015

Demandes

114 Demandes en 2017

Attributions

60 attributions en 2017

Logements sociaux

395 logements en 2017

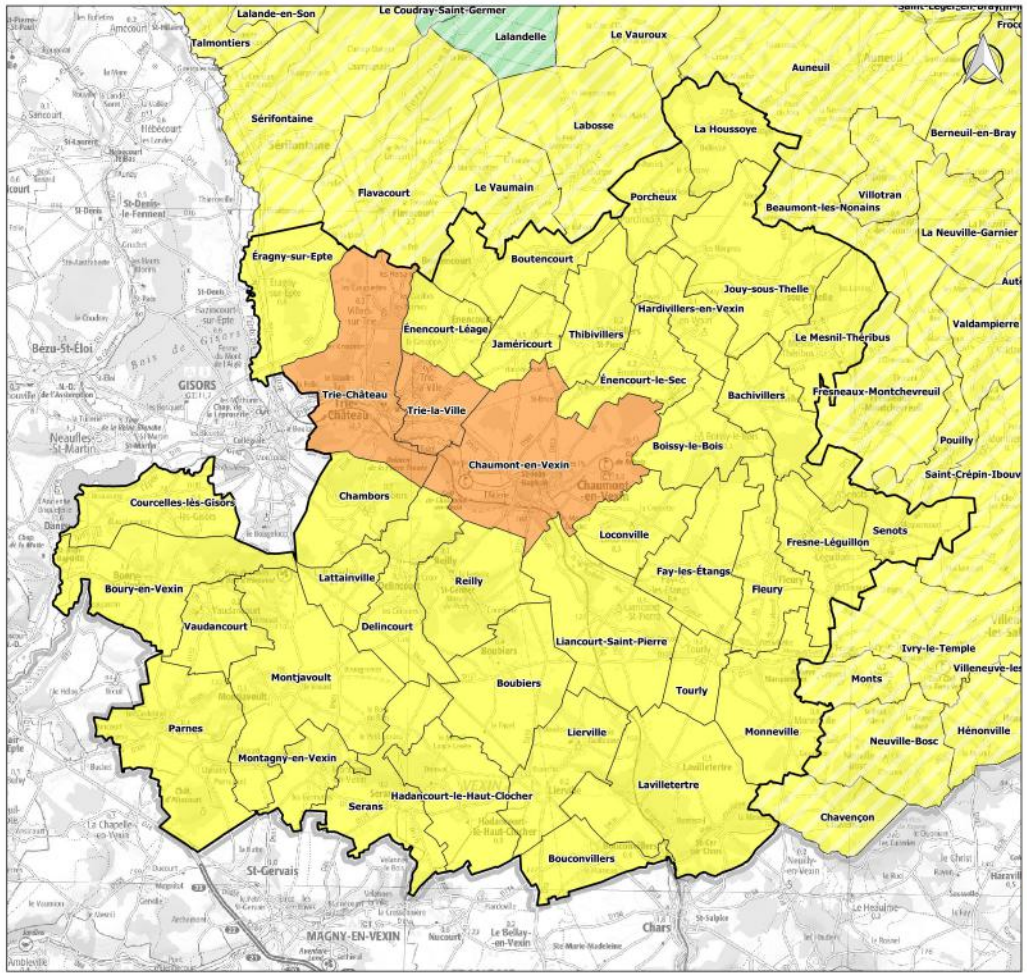

Les zones correspondent à la tension du marché local. Si l'offre est inférieure à la demande alors la zone est dite « tendue » (zone A). Au contraire, si l'offre est supérieure à la demande alors la zone est dite détendue (zone C)

EVOLUTION DU NOMBRE DE DEMANDES ET D'ATTRIBUTIONS DE LOGEMENT SOCIAL

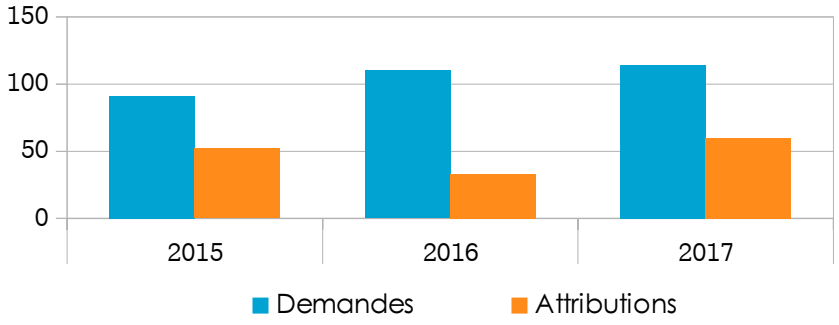

@ Sources : data logement 2017

Evolution de la répartition des demandes et attributions de logement social par typologie de logement

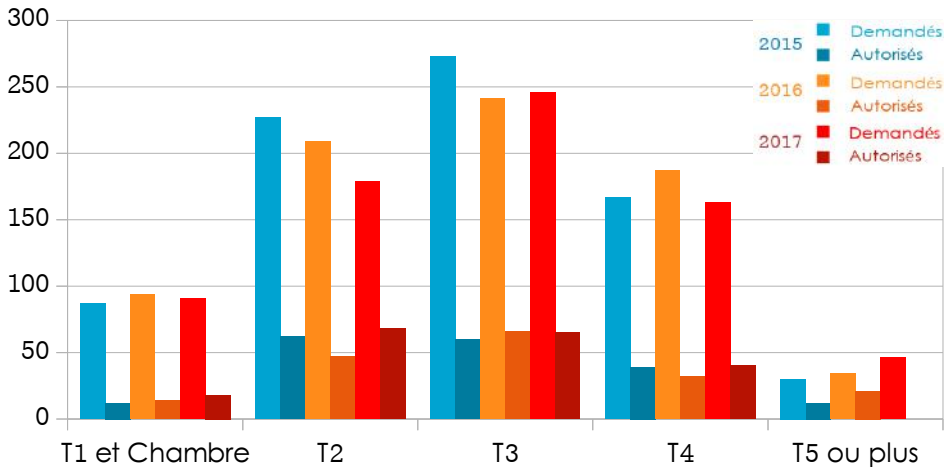

Répartition des demandes et attributions de logement social par situation actuelle de logement

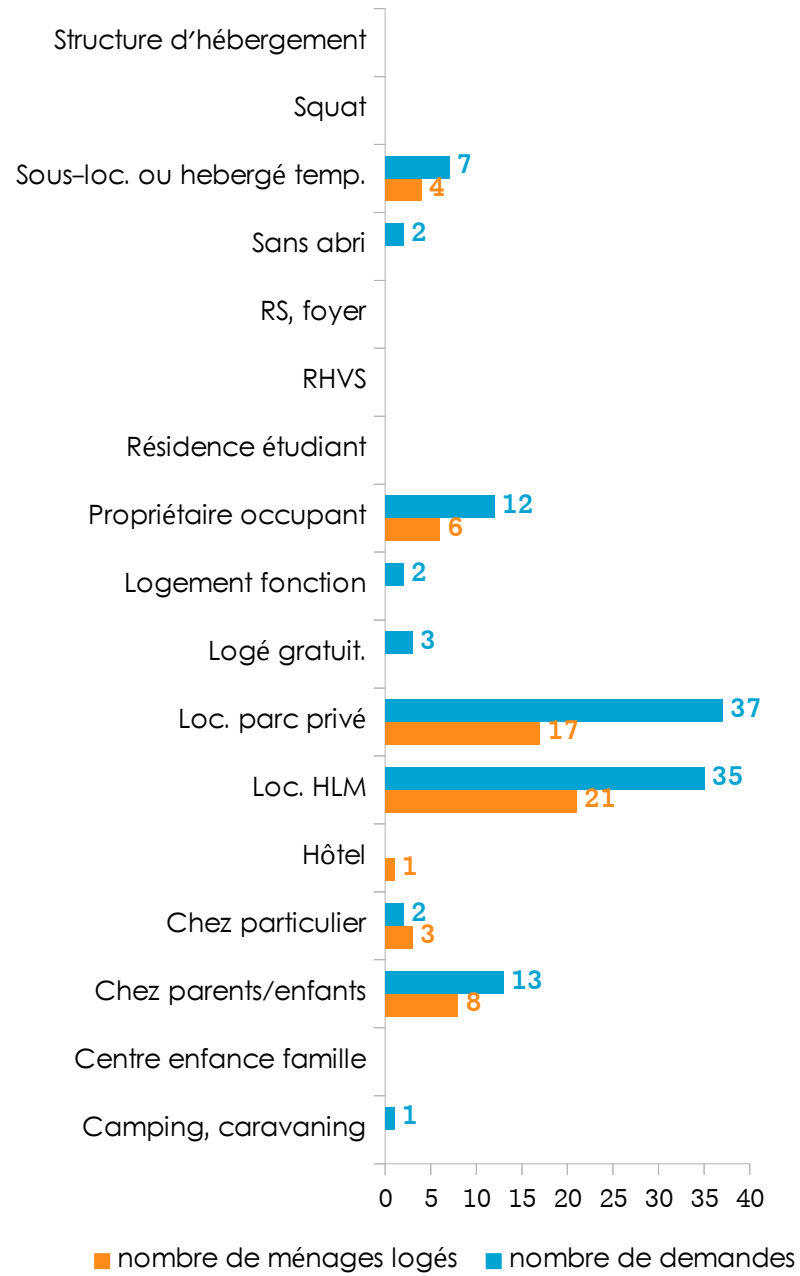

DEMANDES ET ATTRIBUTIONS DE LOGEMENTS SOCIAUX EN 2017 PAR UNITÉ DE CONSOMMATION

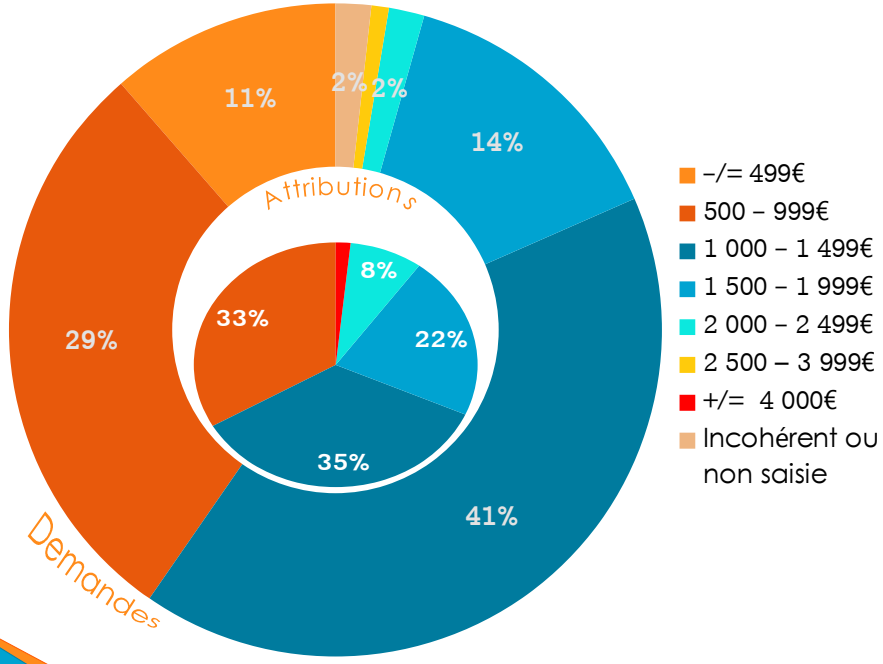

@ Sources : data logement 2017

Occupation du sol

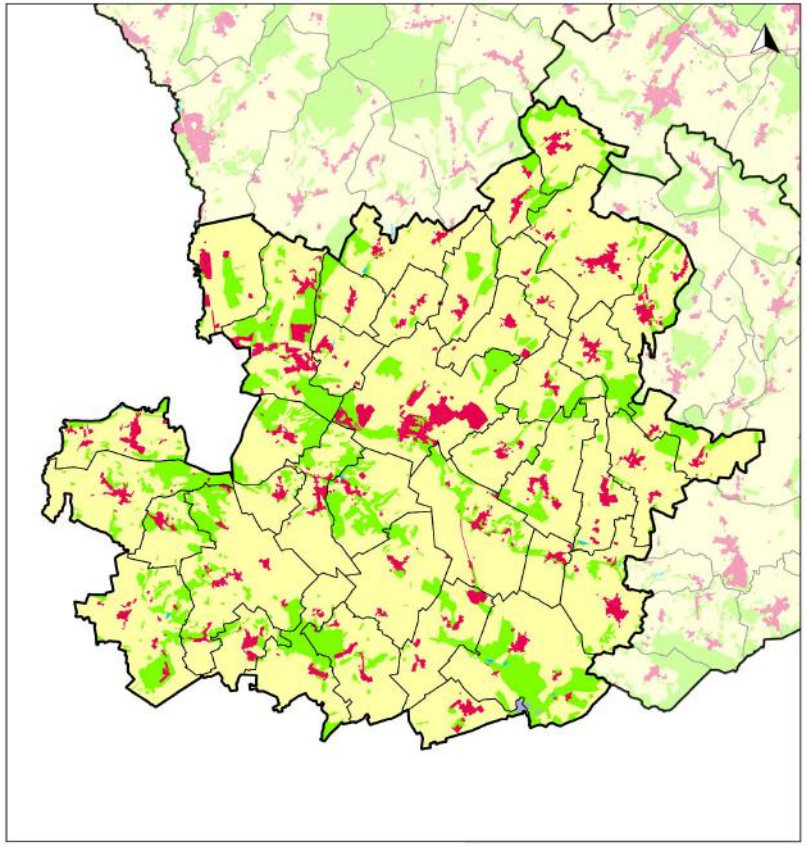

Occupation du sol :
- Territoires artificialisés
- Territoires agricoles
- Forêts et milieux semi-naturels
- Zones humides
- Surfaces en eau

Réalisation : DDT 60/ SAUE/ PCT
Date : mars 2018
Source : MOS 2010

Pour plus de données sur cette thématique, vous pouvez consulter l'étude : « L'observation de la consommation d'espaces » par EPCI :
Consultez l'étude complète

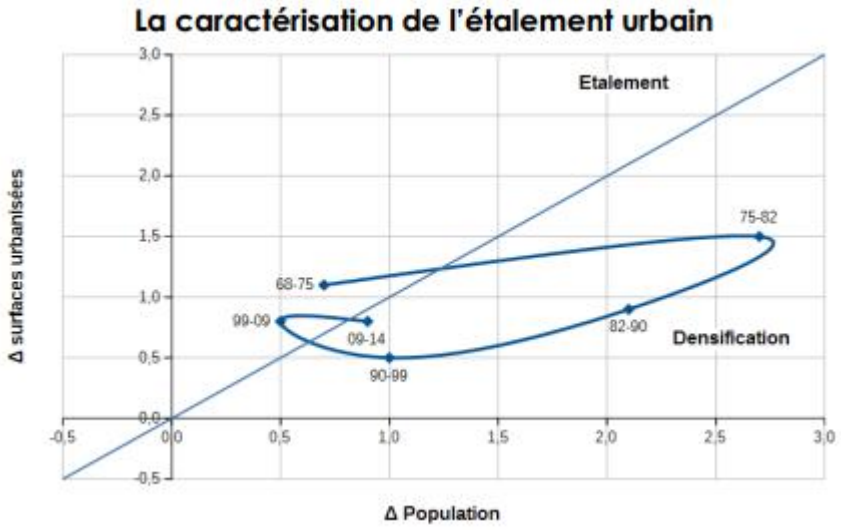

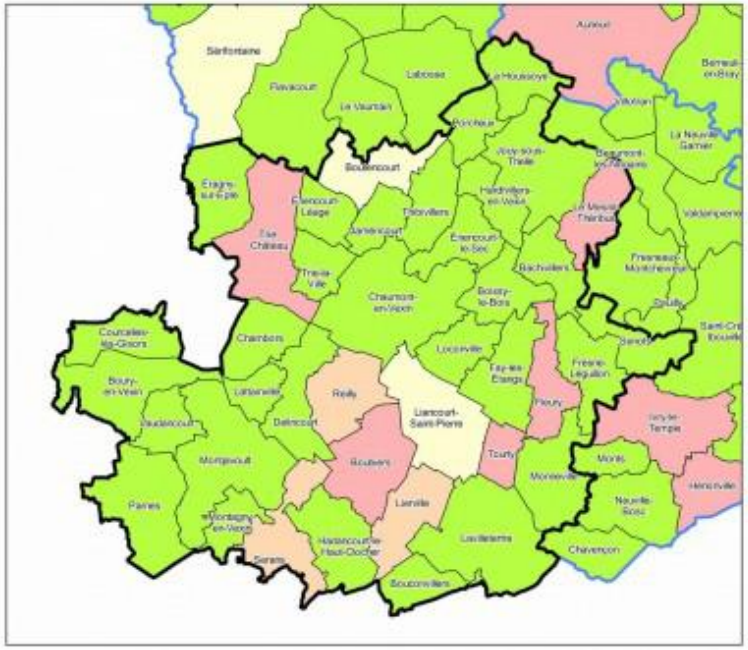

entre 1968 et 2014

Forte progression des surfaces urbanisées
- avec baisse de la population
- beaucoup plus rapide que la croissance de la population
- plus rapide que la croissance de la population

Faible progression des surfaces urbanisées
- avec baisse de la population
- plus rapide que la croissance de la population

En situation de densification
- croissance de la population > croissance des surfaces urbanisées

@ Sources : données MAJIC 2009 et fichiers fonciers 2016

Polluant	Risque	Valeur guide de l'OMS	Répartition des émissions par secteur	Émission par habitant et par hectare	Evolution des émissions du territoire en t
Particules PM 10 *Poussières en suspension*	Risques de développement de maladies cardio-vasculaires et respiratoires	50 µg/m³ en moyenne journalière 20 µg/m³ en moyenne annuelle	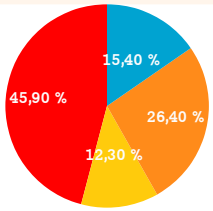	9 kg/hab 5,7 kg/ha	
Particules PM 2,5 *Poussières en suspension*	Risques de développement de maladies cardio-vasculaires et respiratoires	50 µg/m³ en moyenne journalière 20 µg/m³ en moyenne annuelle	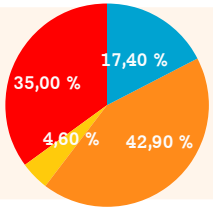	5,4 kg/hab 3,4 kg/ha	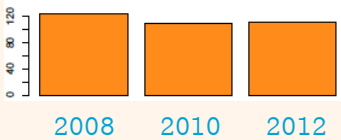
Oxydes d'Azote (NOx)	Gaz irritant pour les bronches ; provoque des pluies acides	30 µg/m³ en moyenne annuelle	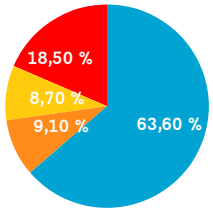	14,7 kg/hab 9,3 kg/ha	
Gaz à effet de serre ($EqCO_2$)			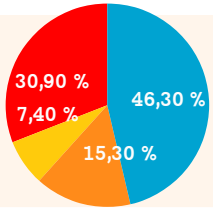	5,9 T/hab 14,8 T/ha	

- Agriculture, sylviculture et aquaculture hors UTCF
- Industrie manufacturière, traitement des déchets, construction
- Modes de transport autres que routier
- Extraction, transformation et distribution d'énergie
- Résidentiel, tertiaire, commercial, institutionnel
- Transport routier

@ Sources : ATMO 2012

$EqCO_2$

L'équivalent CO_2 est une unité créée par le GIEC qui permet de cumuler les émissions des différents Gaz à Effets de Serre et ainsi comparer les impacts.

L'unité regroupe 6 GES :

- CO_2 (dioxyde de carbone)
- CH_4 (méthane)
- N_2O (protoxyde d'azote)
- CF_4 (tétrafluorure de carbone)
- CHF3 (trifluorométhane)
- SF6 (hexafluorure de soufre))

NOx :

Regroupe deux polluants atmosphériques :

- Monoxyde d'azote
- Dioxyde d'azote

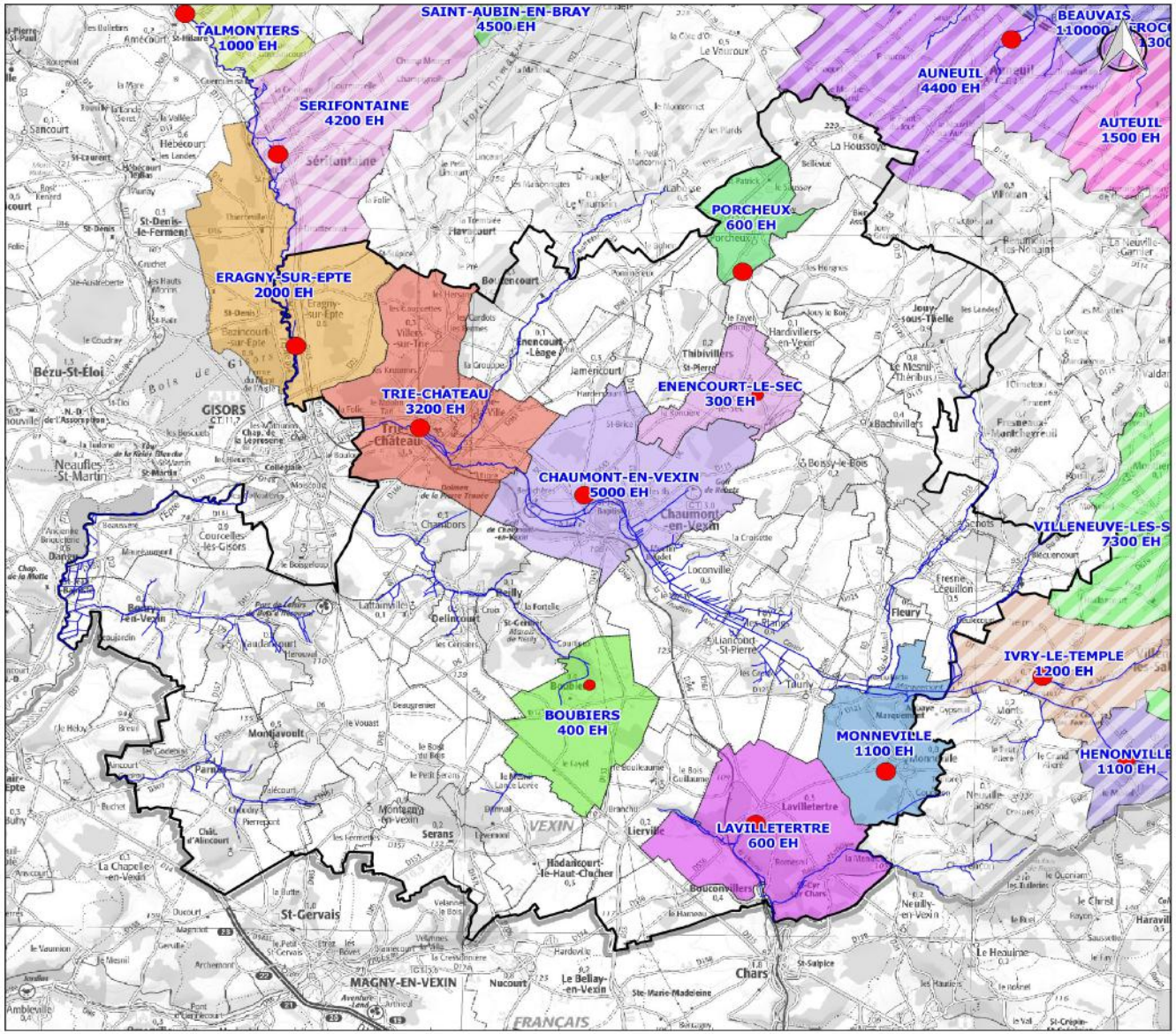

Stations d'épuration et communes raccordées

Station d'épuration

- moins de 500 EH
- entre 500 et 5 000 EH
- entre 5 000 et 20 000 EH
- entre 20 000 et 50 000 EH
- plus de 50 000 EH

*EH : Équivalent Habitant
En couleur, les communes raccordées

Réalisation : DDT 60/ SAUE/ PCT
Date : Mars 2018
Sources : BD TOPO
SCAN 100

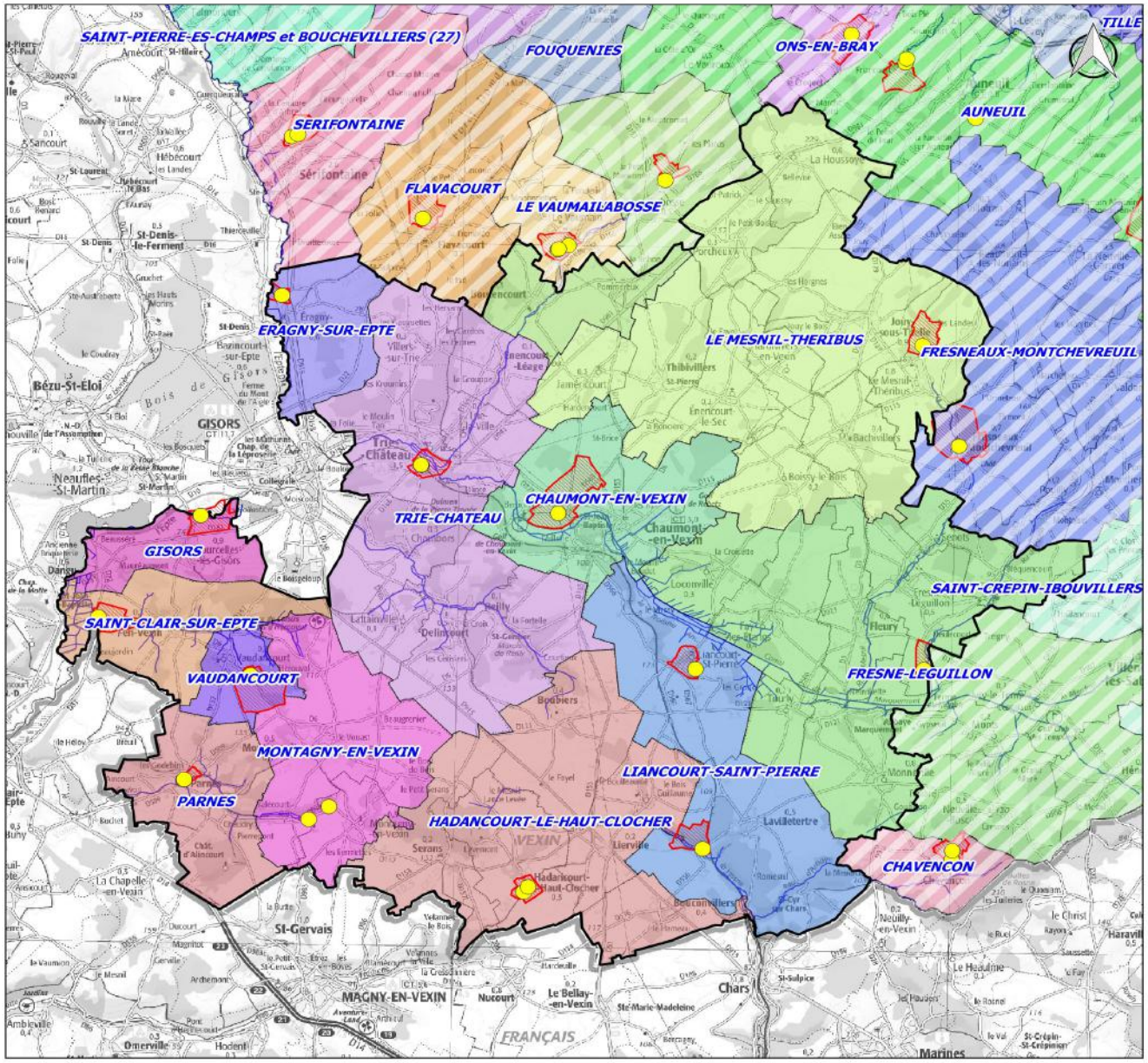

Captages et alimentation en eau potable

- Captages d'eau potable
- Périmètre de protection éloigné de captage

En couleur, les communes desservies par les captages

Réalisation : DDT 60/ SAUE/ PCT
Date : Mars 2018
Sources : BD TOPO
SCAN 100

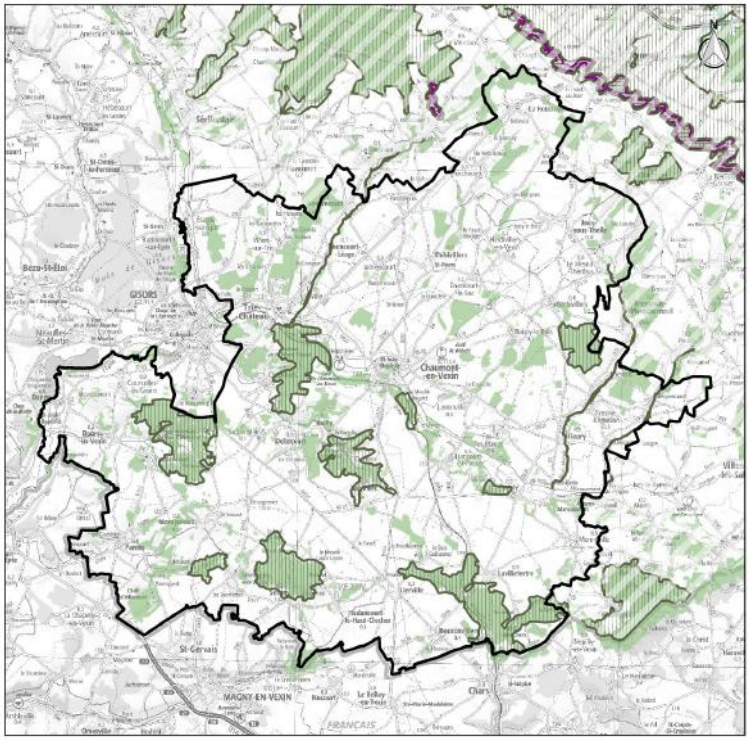

Enjeux environnementaux

Légende

- ZNIEFF
- Natura 2000
- Zone humide
- Zone boisée

Réalisation : DDT 60/ SAUE
Date : Mars 2018
Sources : BD TOPO
SCAN 100

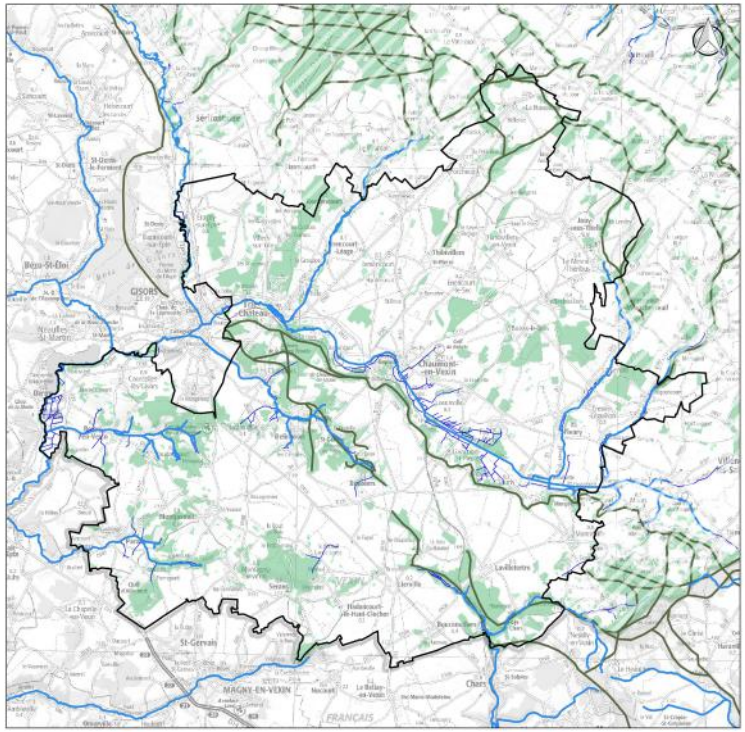

Corridors faunistiques

- Biocorridor eau
- Biocorridor forêt
- Cours d'eau
- Zones boisées

Réalisation : DDT 60/ SAUE/ PCT
Date : Mars 2018
Sources : BD TOPO
SCAN 100

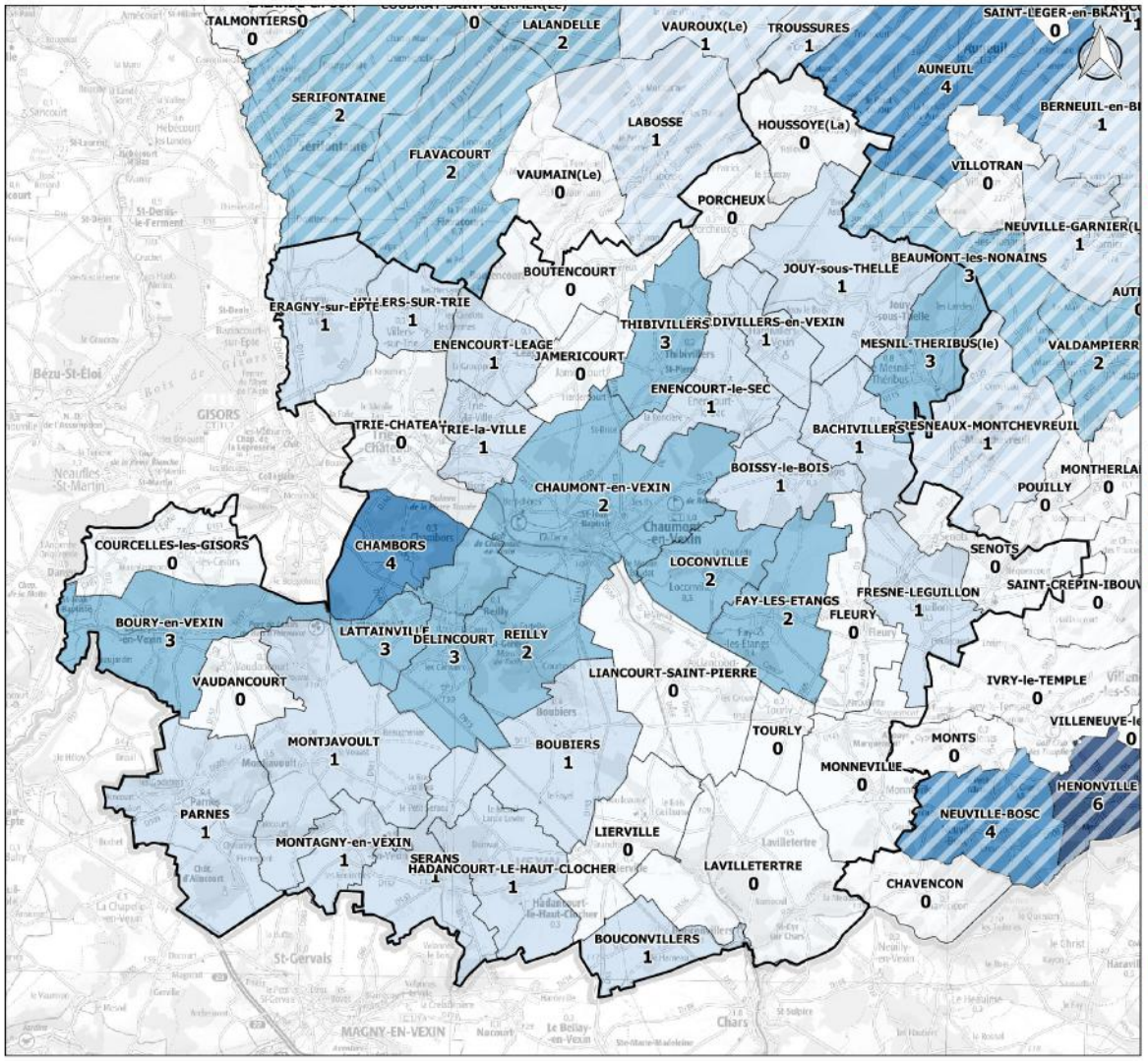

Nombre d'arrêtés préfectoraux de catastrophe naturelle

1995 – 2018

Nb d'arrêtés Catastrophe Naturelle

- 1 arrêté CatNat
- 2 à 3 arrêtés CatNat
- 4 à 5 arrêtés CatNat
- 6 et + arrêtés CatNat

Réalisation : DDT 60/ SAUE/ PCT
Date : Mars 2018
Sources : SCAN 100 IGN