OSTWIND

SEPE LA GARENNE

Dossier 7-0 – Cartes réglementaires

Projet d'implantation de la SEPE LA GARENNE

Commune de ROTANGY

Région Hauts de France – département de l'Oise (60)

Dossier de demande d'autorisation unique

Février 2017 – V1

7 - 0 Cartes réglementaires

SEPE LA GARENNE

AU – 3 : Carte – échelle 1 : 25 000

AU – 4 : Plan des abords – échelle : 1 :2 500 (version papier format A0 jointe au dossier)

AU-5 : Plan d’ensemble – échelle 1 :1000

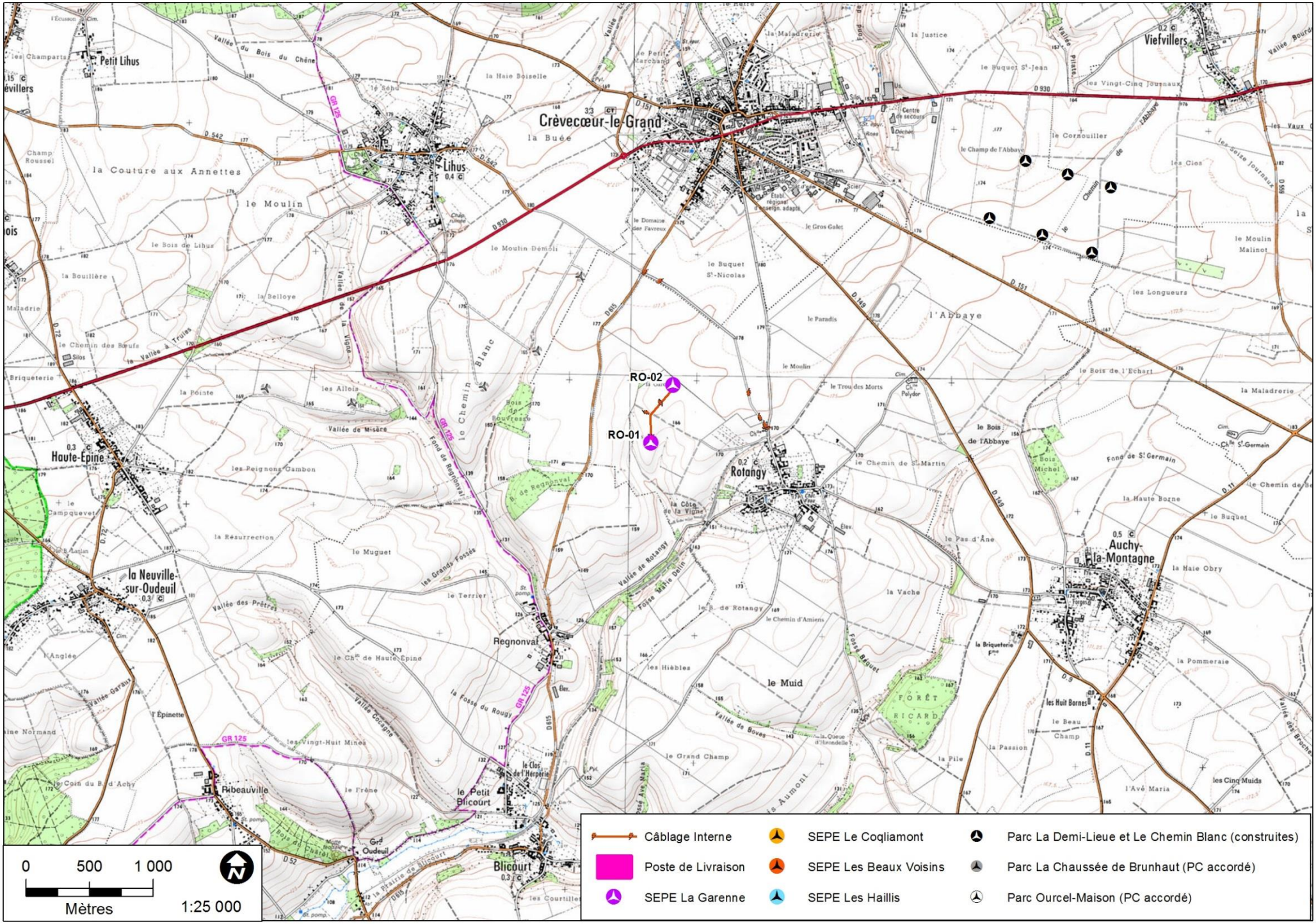
RO-02
RO-01
Crèvecœur-le-Grand
Lihus
Petit Lihus
Viefvillers
Haute-Epine
la Neuville-sur-Oudeuil
Rotangy
Auchy-la-Montagne
Regnonval
Ribeauville
Blicourt
le Petit Blicourt
le Muid
l'Abbaye
la Couture aux Annettes
le Moulin
le Chemin Blanc
GR 125
0
500
1 000
Mètres
1:25 000
Câblage Interne
Poste de Livraison
SEPE La Garenne
SEPE Le Coqliamont
SEPE Les Beaux Voisins
SEPE Les Haillis
Parc La Demi-Lieue et Le Chemin Blanc (construites)
Parc La Chaussée de Brunhaut (PC accordé)
Parc Ourcel-Maison (PC accordé)

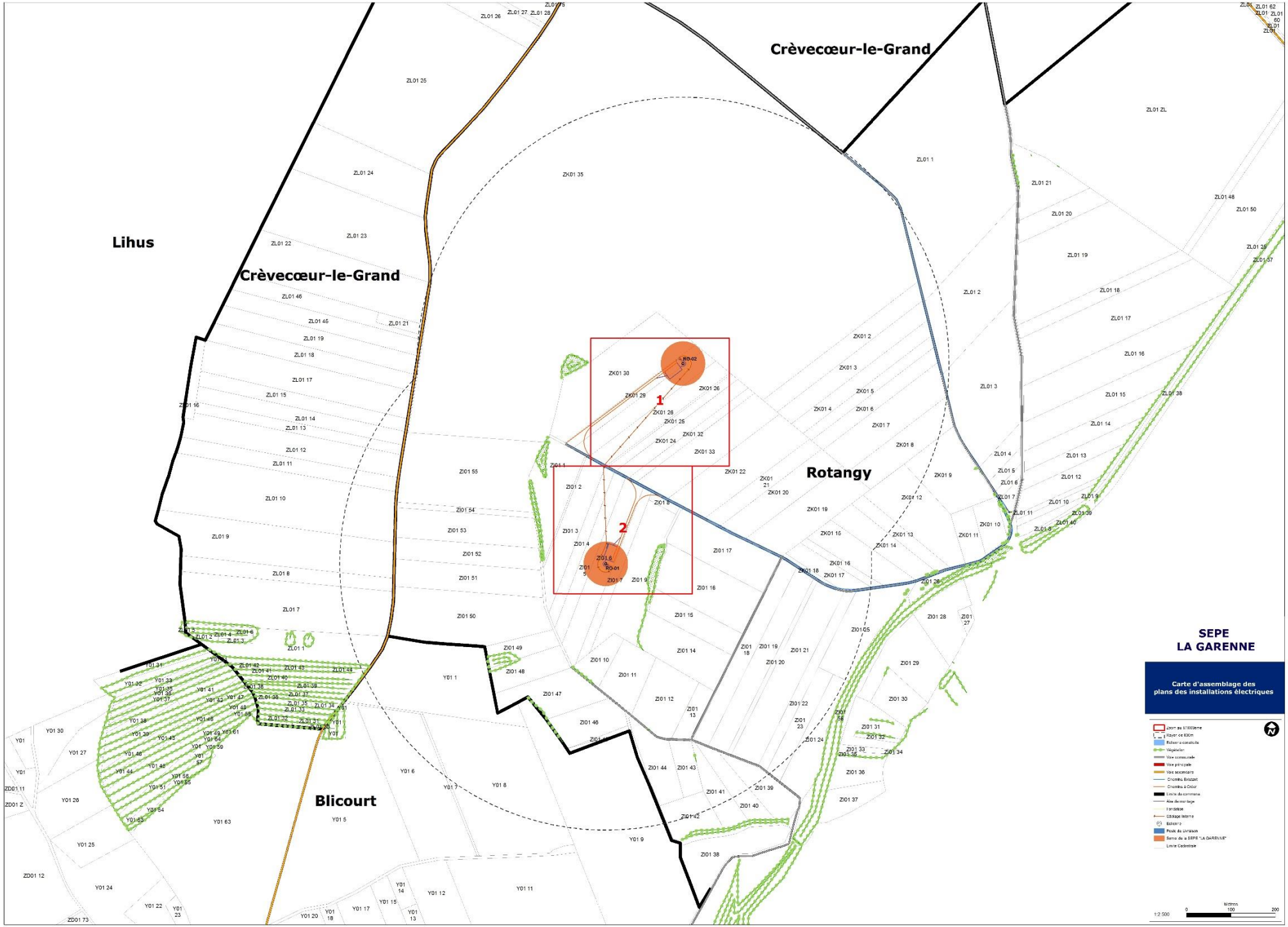
Crèvecœur-le-Grand
Lihus
Crèvecœur-le-Grand
Rotangy
Blicourt
1
2
RO-02
RO-01
SEPE
LA GARENNE
Carte d'assemblage des
plans des installations électriques
Zoom au 1/1000ème
Rayon de 100m
Bâtiment construite
Végétation
Voie communale
Voie principale
Voie secondaire
Chemins Existant
Chemins à Créer
Limite de commune
Aire de montage
Fondation
Câblage Interne
Eolienne
Poste de Livraison
Sumo de la SEPE "LA GARENNE"
Limite Cadastrale
1:2 500
Mètres
0
100
200

SEPE
LA GARENNE

Installations électriques : plan 1

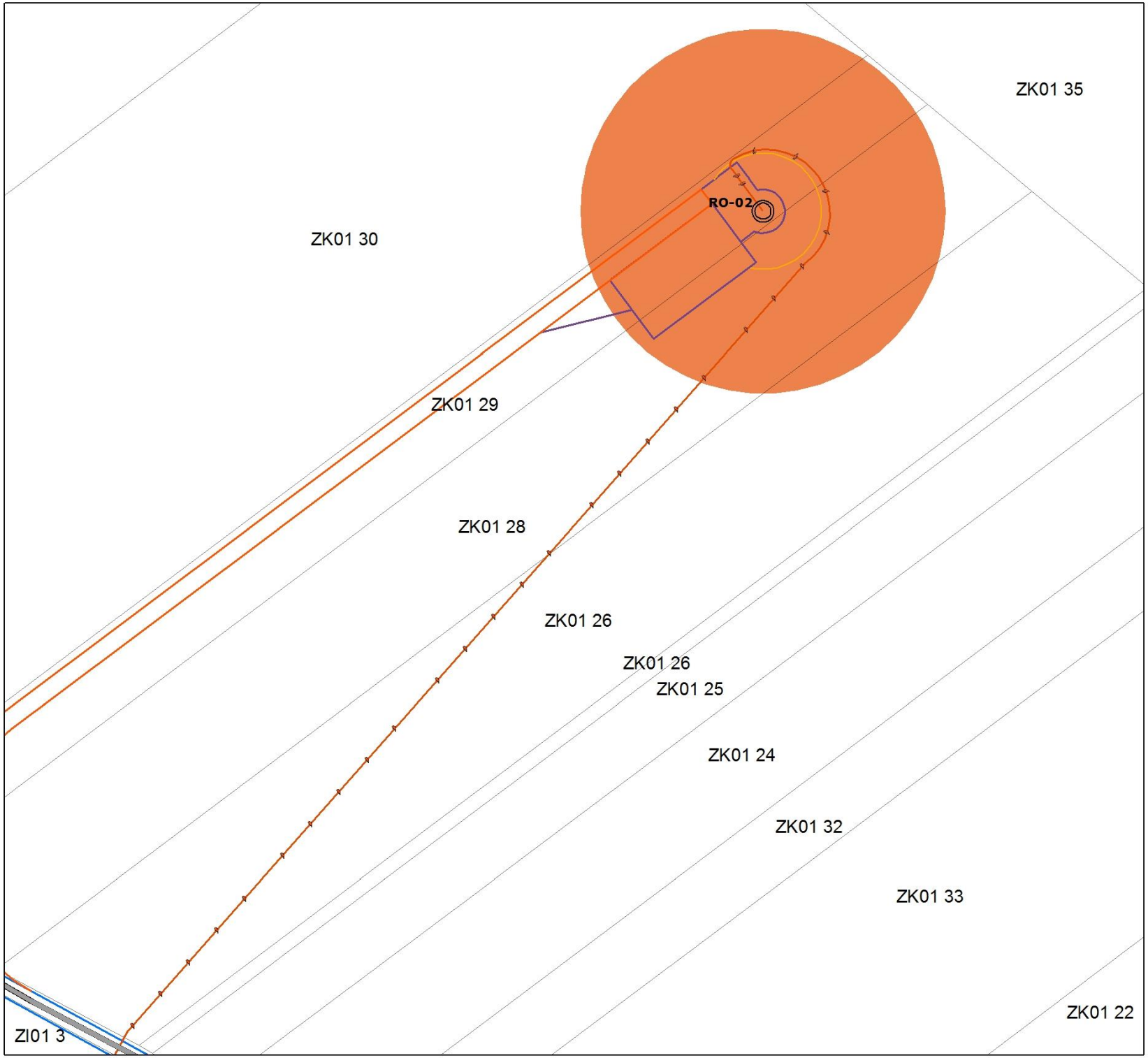

Voie communale
Voie principale
Voie secondaire
Végétation
Chemins Existant
Chemins à Créer
Limite de commune
Aire de montage
Fondation
Câblage Interne
Eolienne
Limite Cadastrale
Survol

1:1 000

0 25 50

mètres



SEPE LA GARENNE

Installations électriques : plan 2

- Voie communale
- Voie principale
- Voie secondaire
- Végétation
- Chemins Existant
- Chemins à Créer
- Limite de commune
- Aire de montage
- Fondation
- Câblage Interne
- Eolienne
- Poste de Livraison
- Limite Cadastrale
- Survol

1:1 000

0 25 50

mètres