OSTWIND

SEPE LE COQLIAMONT

Dossier 7-0 – Cartes réglementaires

Projet d'implantation de la SEPE LE COQLIAMONT

Communes de DOMELIERS - FRANCASTEL

Région Hauts de France – département de l'Oise (60)

Dossier de demande d'autorisation unique

Février 2017 – V1

7 - 0 Cartes réglementaires

SEPE LE COQLIAMONT

AU - 3 : Carte – échelle 1 : 25 000

AU - 4 : Plan des abords – échelle : 1 :2 500 (version papier format A0 jointe au dossier)

AU - 5 : Plan d’ensemble – échelle 1 :1000

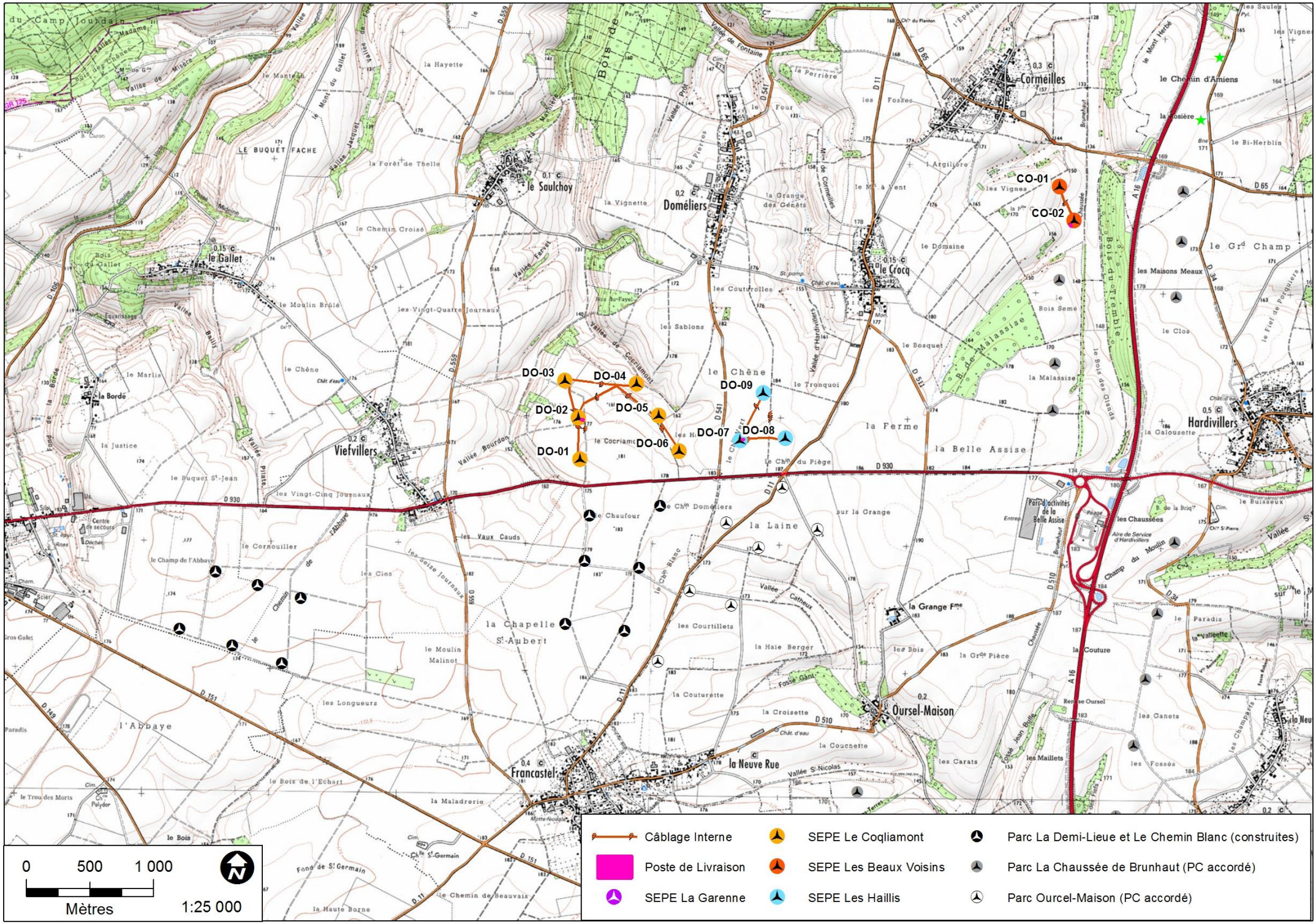
CO-01
CO-02
DO-01
DO-02
DO-03
DO-04
DO-05
DO-06
DO-07
DO-08
DO-09
Cormeilles
Doméliers
le Saulchoy
le Gallet
le Crocq
Viefvillers
Hardivillers
Oursel-Maison
Francastel
la Neuve Rue
la Chapelle St-Aubert
la Ferme
la Belle Assise
la Laine
la Grange Fme
la Couture
la Malassise
le Chemin d'Amiens
la Bordé
Câblage Interne
Poste de Livraison
SEPE La Garenne
SEPE Le Coqliamont
SEPE Les Beaux Voisins
SEPE Les Haillis
Parc La Demi-Lieue et Le Chemin Blanc (construites)
Parc La Chaussée de Brunhaut (PC accordé)
Parc Ourcel-Maison (PC accordé)
0
500
1 000
Mètres
1:25 000

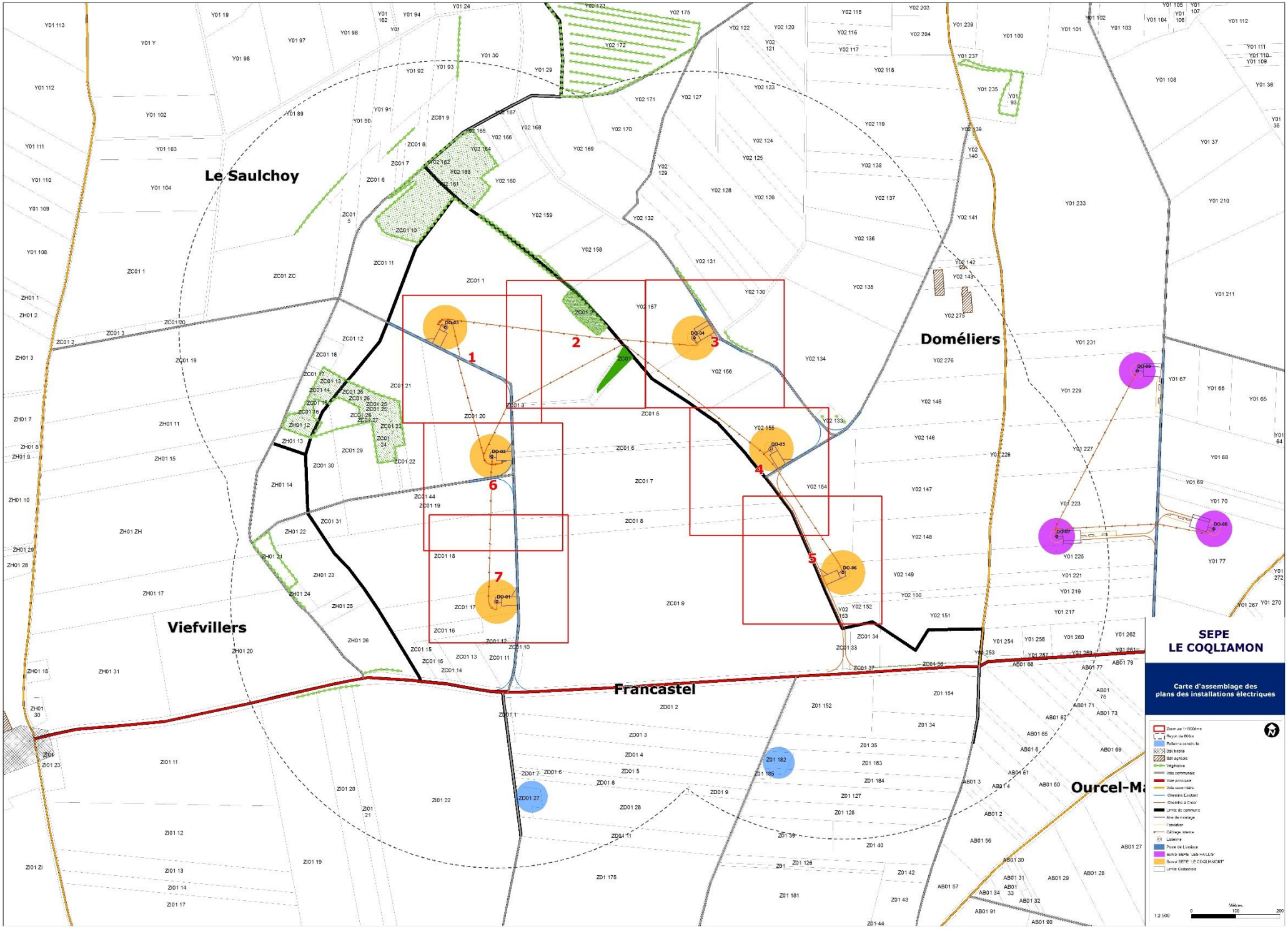
Le Saulchoy
Doméliers
Viefvillers
Francastel
Ourcel-Ma
1
2
3
4
5
6
7
SEPE
LE COQLIAMON
Carte d'assemblage des
plans des installations électriques
Zoom au 1/10000ème
Rayon de 600m
Enfouissement
Bâti habité
Bâti agricole
Végétation
Voie communale
Voie principale
Voie secondaire
Chemins Existant
Chemins à Créer
Limite de commune
Aire de montage
Fondation
Câblage interne
Cadastre
Poste de Livraison
Suivi SEPE "LES HAULIS"
Suivi SEPE "LE COQLIAMONT"
Limite Cadastrale
1:2 500
Mètres
0
100
200

SEPE
LE COQLIAMONT

Installations électriques : plan 1

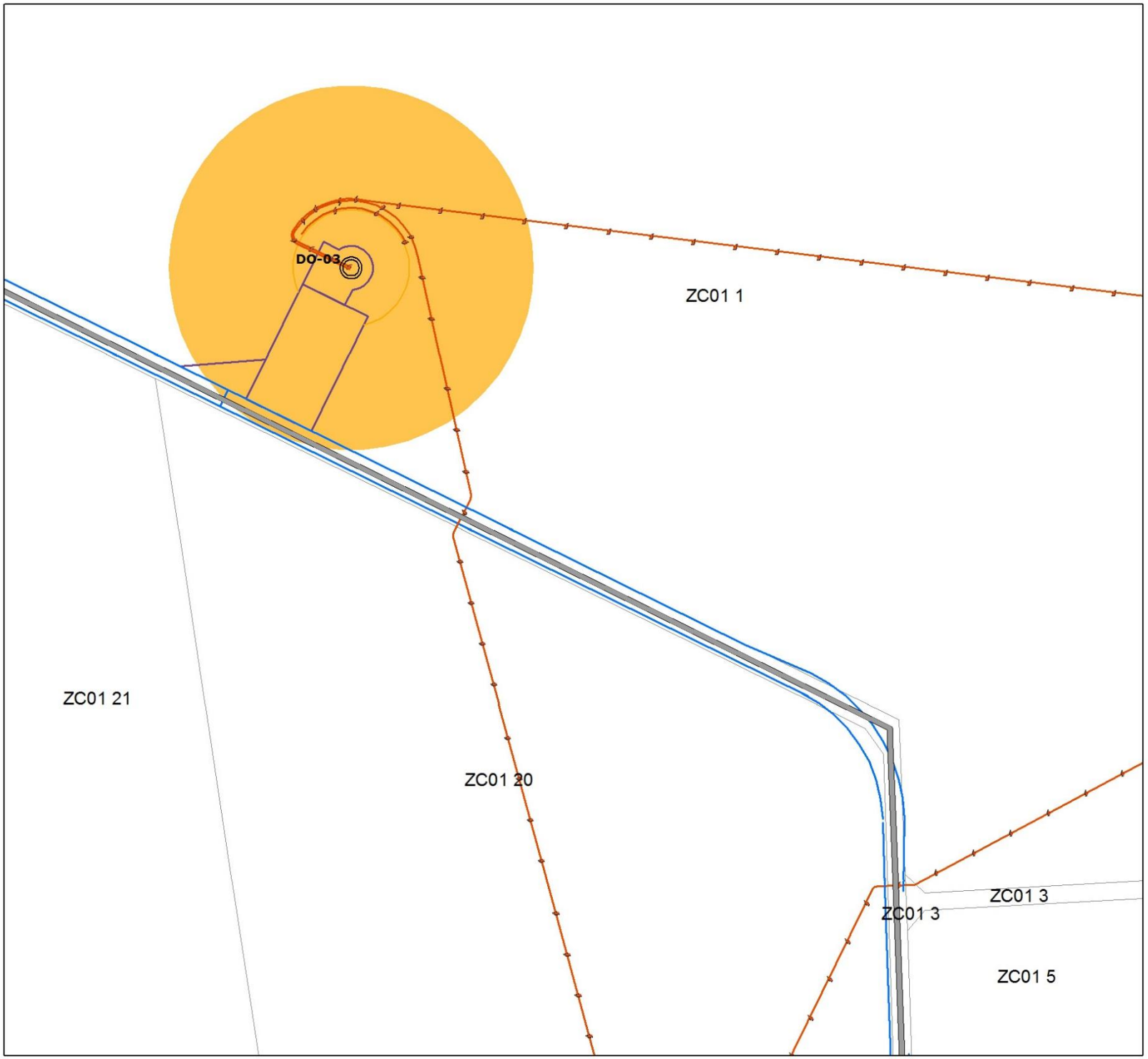

- Voie communale
- Voie principale
- Voie secondaire
- Végétation
- Chemins Existant
- Chemins à Créer
- Limite de commune
- Aire de montage
- Fondation
- Câblage Interne
- Eolienne
- Limite Cadastrale
- Survol

1:1 000

0 25 50

mètres

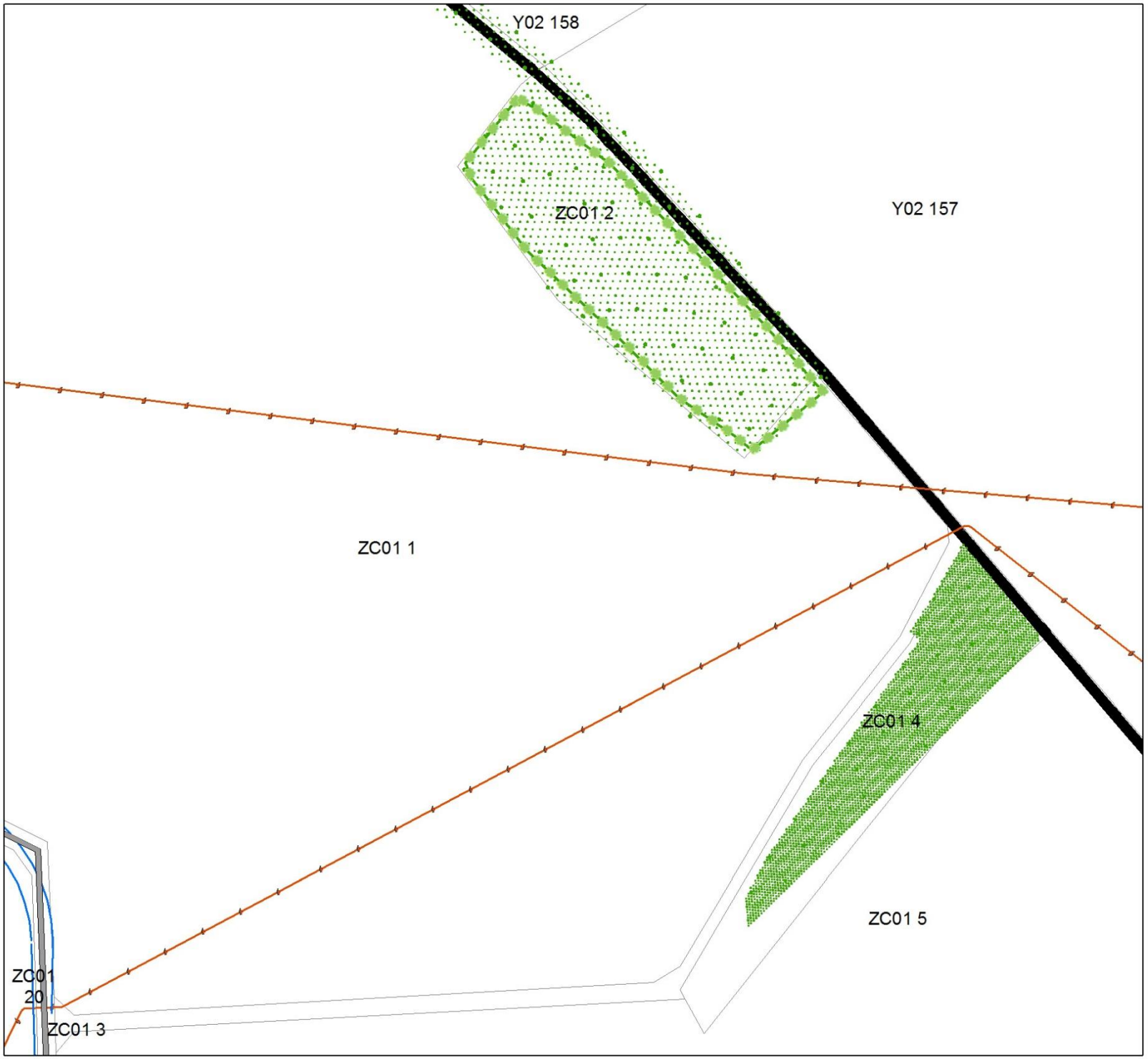

SEPE
LE COQLIAMONT

Installations électriques : plan 2

- Voie communale
- Voie principale
- Voie secondaire
- Végétation
- Chemins Existant
- Limite de commune
- Câblage Interne
- Limite Cadastrale

1:1 000

0 25 50

mètres

SEPE
LE COQLIAMONT

Installations électriques : plan 3

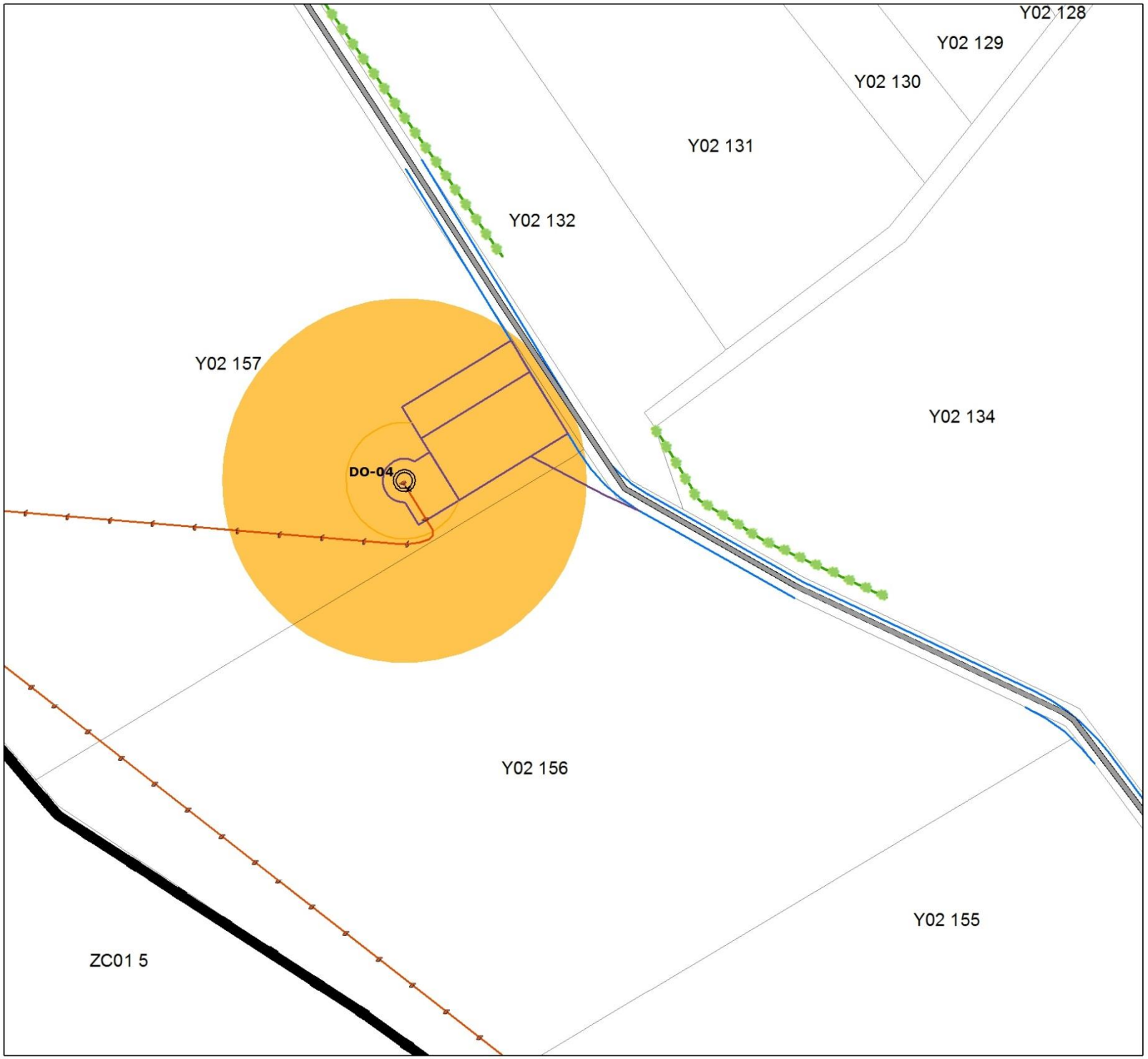

- Voie communale
- Voie principale
- Voie secondaire
- Végétation
- Chemins Existant
- Chemins à Créer
- Limite de commune
- Aire de montage
- Fondation
- Câblage Interne
- Eolienne
- Limite Cadastrale
- Survol

1:1 000

0 25 50

mètres

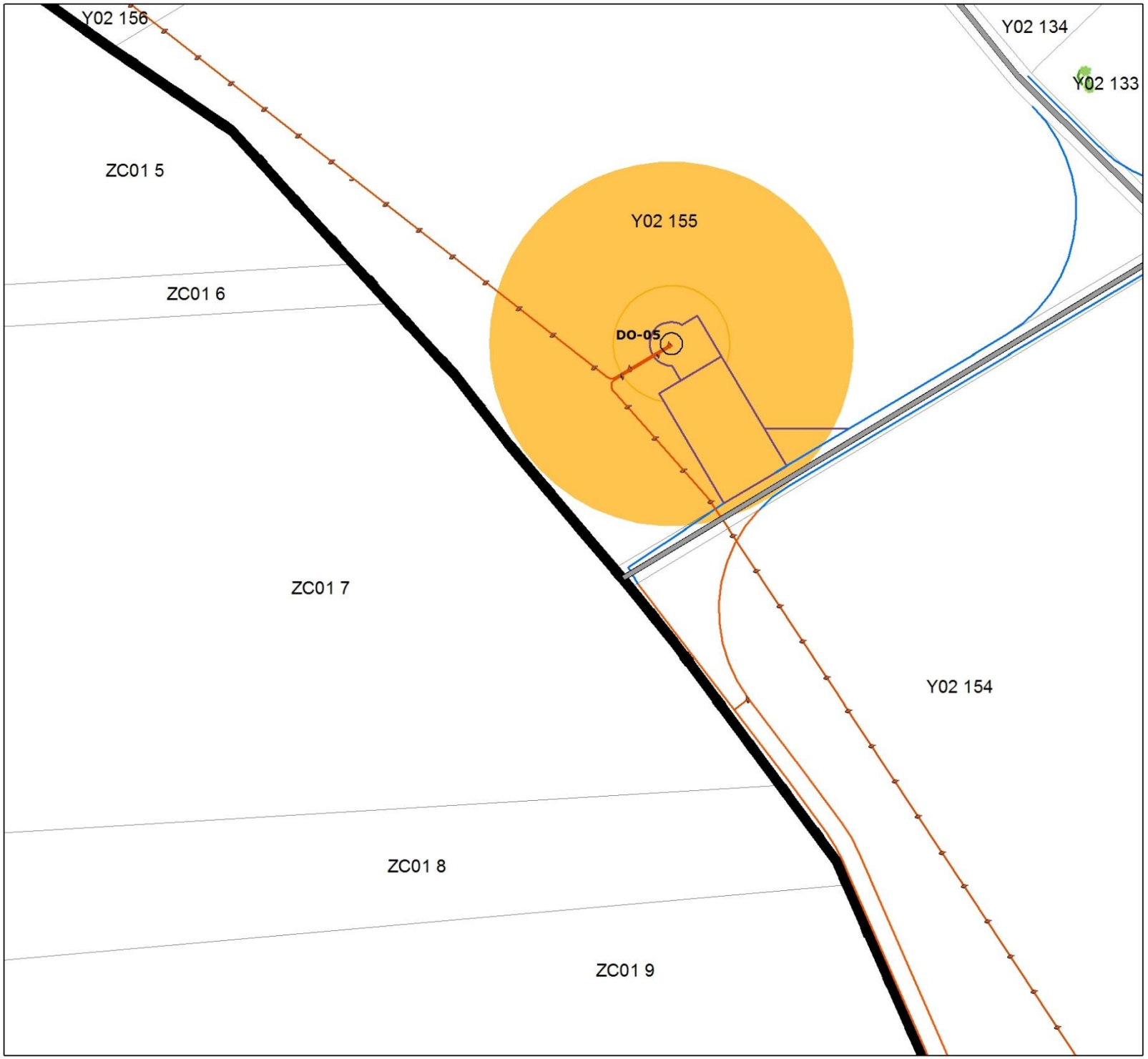

SEPE
LE COQLIAMONT

Installations électriques : plan 4

- Voie communale
- Voie principale
- Voie secondaire
- Végétation
- Chemins Existant
- Chemins à Créer
- Limite de commune
- Aire de montage
- Fondation
- Câblage Interne
- Eolienne
- Limite Cadastrale
- Survol

1:1 000

0 25 50

mètres

SEPE
LE COQLIAMONT

Installations électriques : plan 5

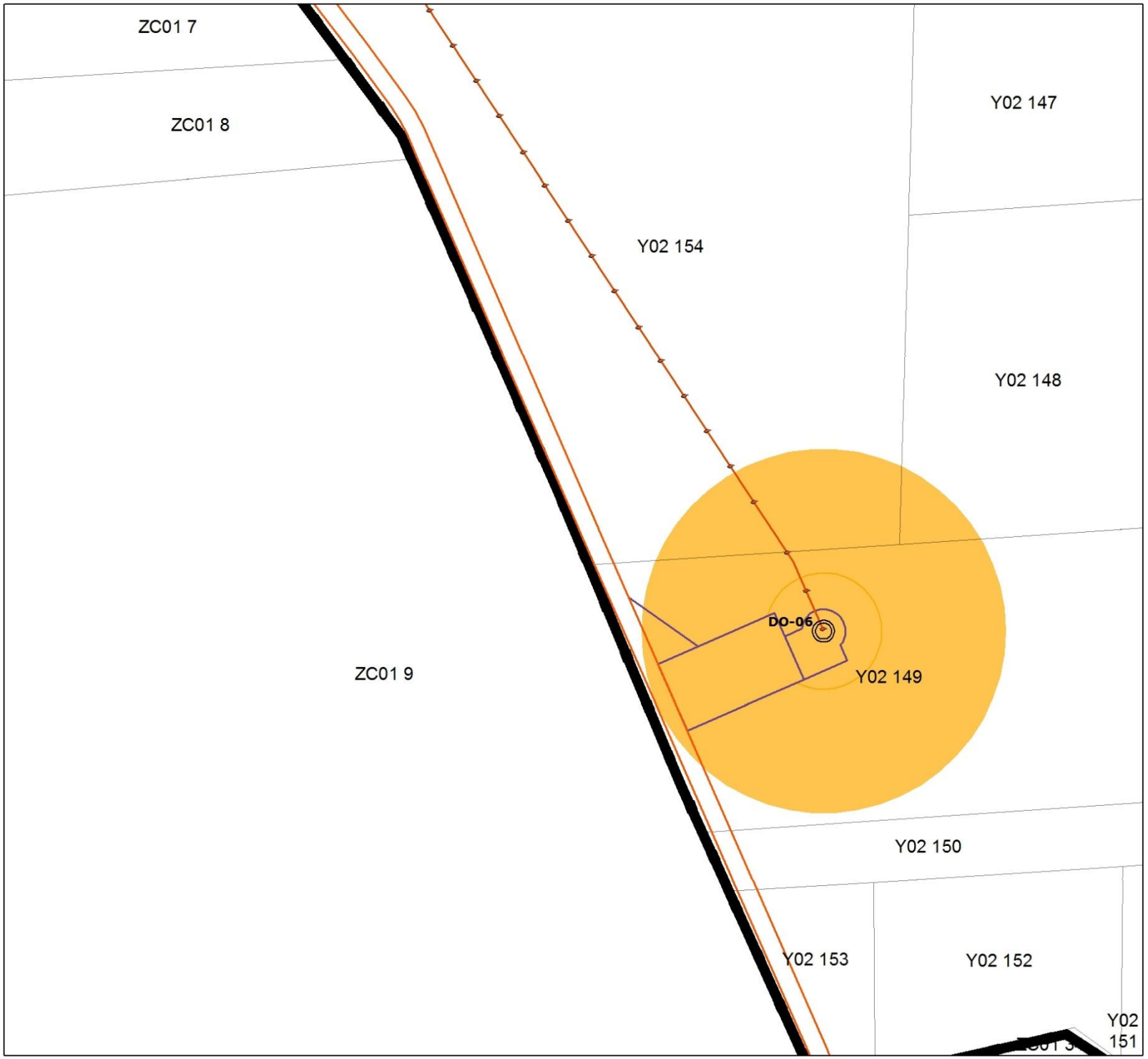

Voie communale
Voie principale
Voie secondaire
Végétation
Chemins Existant
Chemins à Créer
Limite de commune
Aire de montage
Fondation
Câblage Interne
Eolienne
Limite Cadastrale
Survol

1:1 000

0 25 50

mètres

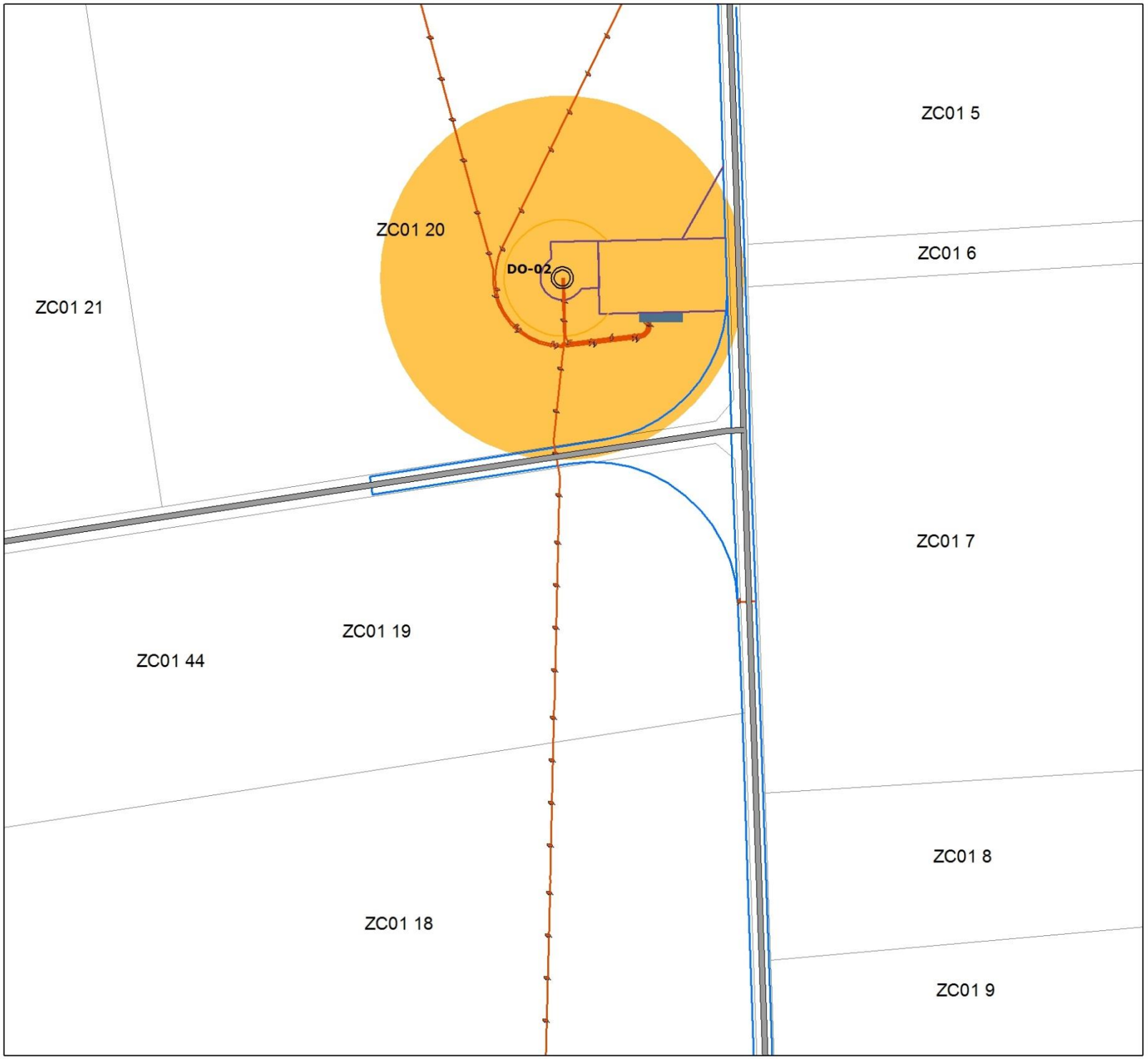

SEPE
LE COQLIAMONT

Installations électriques : plan 6

- Voie communale
- Voie principale
- Voie secondaire
- Végétation
- Chemins Existant
- Chemins à Créer
- Limite de commune
- Aire de montage
- Fondation
- Câblage Interne
- Eolienne
- Poste de Livraison
- Limite Cadastrale
- Survol

1:1 000

0 25 50

mètres

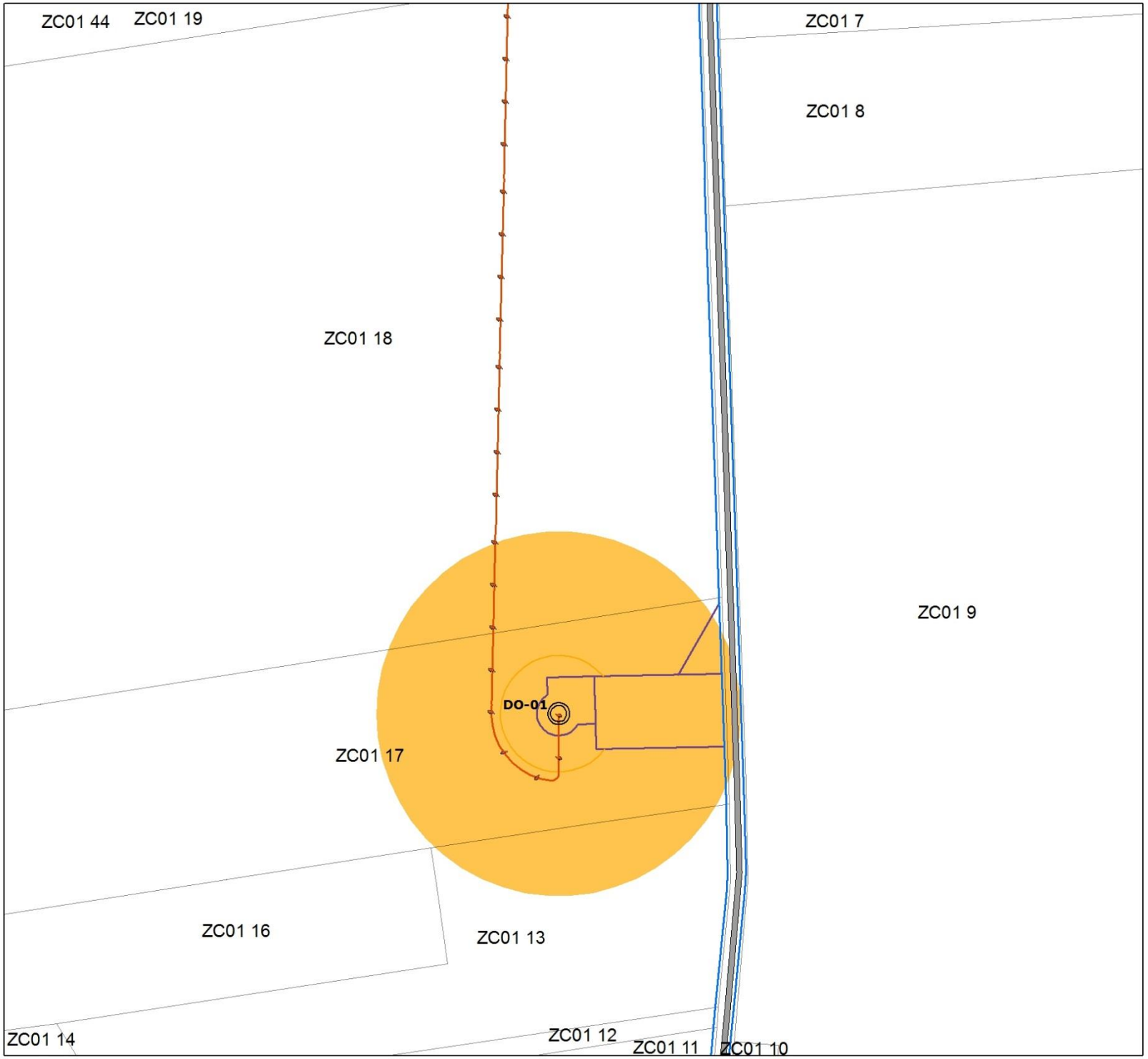

SEPE
LE COQLIAMONT

Installations électriques : plan 7

- Voie communale
- Voie principale
- Voie secondaire
- Végétation
- Chemins Existant
- Chemins à Créer
- Limite de commune
- Aire de montage
- Fondation
- Câblage Interne
- Eolienne
- Limite Cadastrale
- Survol

1:1 000

0 25 50

mètres