



**PRÉFÈTE  
DE L'OISE**

*Liberté  
Égalité  
Fraternité*

**Direction des sécurités  
Bureau des polices administratives**

**ARRÊTÉ**  
**interdisant l'activité de danse dans certains établissements recevant du public dans  
le département de l'Oise**

LA PRÉFÈTE DE L'OISE  
Chevalier de la Légion d'honneur  
Commandeur de l'ordre national du Mérite

VU le code pénal ;

VU le code de la santé publique, notamment les articles L 3131-12 et suivants, L. 3136-1 ;

VU le code de la sécurité intérieure ;

VU le code des relations entre le public et l'administration, notamment l'article L. 221-2 ;

VU le code général des collectivités territoriales, notamment les articles L 2212-2 et L. 2215-1 ;

VU la loi n° 2021-1040 du 5 août 2021 relative à la gestion de la crise sanitaire ;

VU la loi n°2021-1465 du 10 novembre 2021 portant diverses dispositions de vigilance sanitaire jusqu'au 31 juillet 2022 ;

VU le décret n° 2004-374 du 29 avril 2004 relatif aux pouvoirs des préfets, à l'organisation et à l'action des services de l'État dans les régions et les départements ;

VU le décret n° 2021-699 du 1<sup>er</sup> juin 2021 prescrivant les mesures générales nécessaires à la gestion de la sortie de la crise sanitaire ;

VU le décret du 29 juillet 2020 nommant Mme Corinne ORZECOWSKI, Préfète de l'Oise ;

Considérant que l'Organisation Mondiale de la Santé a déclaré, le 30 janvier 2020, que l'émergence d'un nouveau coronavirus (Covid-19) constitue une urgence de santé publique de portée internationale ;

Considérant que la synthèse communiquée par l'Agence Régionale de Santé des Hauts de France sur la situation épidémique dans le département arrêtée au 21 janvier 2022 fait état, pour le département de l'Oise, d'un taux d'incidence de 3 323 cas pour 100 000 habitants alors que ce taux était de 3 232 le 17 janvier 2022 ;

Considérant que le département de l'Oise présente le taux d'incidence le plus élevé de la région Hauts-de-France ; que le taux d'incidence y est largement supérieur à la moyenne nationale fixée à 3 098 cas pour 100 000 habitants ;

Considérant qu'aux termes des dispositions de l'article 29 du décret n° 2021-699 du 1<sup>er</sup> juin 2021 susvisé: « le préfet de département est habilité à interdire, à restreindre ou à réglementer, par des mesures réglementaires ou individuelles, les activités qui ne sont pas interdites en vertu du présent titre. » ;

Considérant que le Haut Conseil de la santé publique souligne que les rassemblements denses de population, d'une part, et les contacts prolongés entre plusieurs personnes d'autre part constituent des facteurs de transmissions accrues du virus SARS-CoV-2 ;

Considérant l'urgence et la nécessité qui s'attachent à la prévention de tout comportement de nature à augmenter ou à favoriser les risques de contagion, en particulier dans les établissements recevant du public favorisant les rassemblements et, par suite, propices à la circulation du virus ; qu'en outre, une hausse des contaminations et un afflux massif de patients seraient de nature à obérer les capacités d'accueil du système médical départemental ;

Considérant que dans l'intérêt de la santé publique, il appartient au préfet de prévenir les risques de propagation des infections par des mesures adaptées, nécessaires et proportionnées ;

Considérant que l'activité de danse, dans le cadre de soirées festives et récréatives et notamment dans les lieux clos, favorise le brassage de population ne respectant pas les mesures de distanciation physique et les gestes barrières et constitue un risque accru de propagation du virus de la Covid-19 ; que cette activité n'est pas conciliable avec l'organisation de repas, qui est soumise à la mise en place d'un protocole sanitaire strict préconisant une restauration assise avec respect de mesures de distanciation ;

Considérant que le virus peut se transmettre par gouttelettes respiratoires, par contacts et par voie aéroportée dans les espaces de contacts rapprochés, lors d'activités festives et récréatives, pendant lesquelles les mesures de distanciation physique ainsi que les gestes barrières ne sont pas respectés ;

Considérant qu'afin de maîtriser la situation sanitaire dans le département de l'Oise, une mesure complétant celles édictées par le décret du 1<sup>er</sup> juin 2021 susvisé, en interdisant jusqu'au 16 février 2022 inclus, l'organisation de soirées dansantes dans les établissements recevant du public de l'ensemble des communes du département répond à l'objectif de santé publique de prévention de la circulation du virus ;

## ARRÊTE

Article 1<sup>er</sup> - Les soirées dansantes et les activités de danse dans un cadre festif sont interdites dans l'ensemble des établissements recevant du public de type L (salles des fêtes, salles polyvalentes, salles communales...).

Les dispositions du présent arrêté sont en vigueur jusqu'au 16 février 2022 inclus.

Article 2 - Toute violation du présent arrêté est punie d'une amende prévue pour les contraventions de la quatrième classe en application des dispositions de l'article L.3136-1 du Code de santé publique.

Article 3 – La présente décision peut être contestée selon les voies de recours et dans les délais suivants :

Le recours gracieux : vous adressez votre demande dans le délai de deux mois suivant la date de réception de la décision, auprès de mes services (préfecture de l'Oise, bureau des polices administratives, 1 place de la préfecture, 60000 Beauvais). Vous pouvez considérer votre demande comme rejetée (rejet implicite), si dans le délai de deux mois à compter de la date de réception du recours aucune réponse de mes services n'est intervenue ;

Le recours hiérarchique : vous adressez votre demande dans le délai de deux mois suivant la date de réception de la décision, auprès des services du ministère concerné. Vous pouvez considérer votre demande comme rejetée (rejet implicite), si dans le délai de deux mois à compter de la réception du recours aucune réponse des

services du ministère n'est parvenue. Ni l'un, ni l'autre de ces recours ne suspend l'application de la présente décision ;

Le recours contentieux : vous adressez votre requête auprès du tribunal administratif d'Amiens dans le délai de deux mois suivant la date de la décision (14 rue Lemerchier, 80011 Amiens cedex 1) ;

Le tribunal administratif peut être saisi par l'application informatique « Télérecours citoyens » accessible par le site Internet [www.telerecours.fr](http://www.telerecours.fr) ;

Les recours successifs : vous avez introduit un recours gracieux ou hiérarchique, un rejet explicite ou implicite est intervenu, vous pouvez introduire un recours contentieux dans les deux mois suivant la date du rejet.

Article 4 – Le Sous-préfet, Directeur de cabinet de la Préfète de l'Oise, les Sous-préfets de Clermont, de Compiègne et de Senlis, le Directeur départemental de la sécurité publique de l'Oise, le Colonel commandant le groupement de gendarmerie de l'Oise et les Maires du département sont chargés, chacun en ce qui le concerne, de l'exécution du présent arrêté qui sera publié au recueil des actes administratifs de la préfecture.

Beauvais, le 21 janvier 2022

La Préfète,

Corinne ORZECHOWSKI

**Arrêté portant habilitation pour établir les certificats de conformité  
mentionnés au premier alinéa de l'article L. 752-23 du code de commerce**

LA PRÉFÈTE DE L'OISE  
Chevalier de la Légion d'honneur  
Commandeur de l'ordre national du Mérite

Vu le code de commerce, notamment ses articles L. 752-23, R. 752-44-2 à R. 752-44-7 ;

Vu la loi 2018-1021 du 23 novembre 2018 portant évolution du logement, de l'aménagement et du numérique ;

Vu le décret n° 2019-331 du 17 avril 2019 relatif à la composition et au fonctionnement des commissions départementales d'aménagement commercial et aux demandes d'autorisation d'exploitation commerciale ;

Vu l'arrêté ministériel du 28 juin 2019 fixant le contenu du formulaire pour établir le certificat de conformité mentionné au premier alinéa de l'article L. 752-23 du code de commerce ;

Vu la demande d'habilitation, transmise le 07 janvier 2022, par Monsieur Olivier FOUQUERE, directeur - gérant, représentant la SARL OFC EMPRIXIA sise 61, boulevard Robert Jarry – 72000 Le Mans

Vu les pièces annexées à la demande comprenant notamment le formulaire d'habilitation, l'extrait de casier judiciaire de moins de 3 mois, les justificatifs de diplômes, la copie de la pièce d'identité, la présentation des moyens et des outils de collecte et d'analyse pour établir les certificats de conformité ;

SUR proposition du Secrétaire Général de la préfecture ;

**ARRÊTE**

**ARTICLE 1er : habilitation : La SARL OFC EMPRIXIA sise 61, boulevard Robert Jarry – 72000 Le Mans représentée par Monsieur Olivier FOUQUERE, directeur - gérant, est habilitée à établir les certificats de conformité mentionnés au premier alinéa de l'article L.752-23 du code de commerce.**

Le numéro d'habilitation est CC-01-2022-60.

Ce numéro devra figurer sur le certificat de conformité au même titre que la date et la signature de l'auteur du certificat.

Les personnes affectées à l'activité faisant l'objet de la demande d'habilitation sont les suivantes :

- M. Olivier FOUQUERE
- Mme Alexandra AUDUC
- Mme Virginie NOWAKOWSKI
- M. Nicolas LEROY
- M. Alexis TILLY
- Mme Alexia MOLAC

ARTICLE 2 : déclaration des modifications : toute modification dans les indications fournies dans le dossier présenté à l'appui de la demande d'habilitation doit être déclarée dans les deux mois à la préfète de l'Oise.

ARTICLE 3 : durée de l'habilitation : cette habilitation est accordée pour une durée de 5 ans non renouvelable par tacite reconduction. Elle est valable sur l'ensemble du territoire du département de l'Oise.

La demande de renouvellement devra être déposée 3 mois avant la date d'expiration de l'habilitation.

ARTICLE 4 : motifs de retrait de l'habilitation : l'habilitation peut être retirée par le préfet si l'organisme ne remplit plus les conditions d'obtention, de mise à jour ou d'exercice visées à l'article R. 752-44-6 du code de commerce.

ARTICLE 5 : délais et voies de recours : la présente décision peut faire l'objet d'un recours auprès du tribunal administratif d'Amiens dans le délai de deux mois suivant sa publication. Le tribunal peut être saisi au moyen de l'application informatique Télérecours citoyen accessible sur le site [www.telerecours.fr](http://www.telerecours.fr).

ARTICLE 6 : exécution de l'arrêté : Le Secrétaire Général de la préfecture est chargé de l'exécution du présent arrêté qui sera notifié au demandeur et publié au recueil des actes administratifs de la préfecture.

Beauvais, le **21 JAN. 2022**

Pour la préfète et par délégation,  
Le secrétaire général

Sébastien LIME

**Arrêté portant habilitation à réaliser les analyses d'impact  
exigées dans la composition des dossiers de demande d'autorisation d'exploitation  
commerciale**

**LA PRÉFÈTE DE L'OISE**  
Chevalier de la légion d'honneur  
Commandeur de l'ordre national du Mérite

Vu le code de commerce, notamment ses articles L. 752-6 et R. 752-6-1 à 6-3 ;

Vu la loi n° 2018-1021 du 23 novembre 2018 portant évolution du logement, de l'aménagement et du numérique ;

Vu le décret n° 2019-331 du 17 avril 2019 relatif à la composition et au fonctionnement des commissions départementales d'aménagement commercial et aux demandes d'autorisation d'exploitation commerciale ;

Vu l'arrêté ministériel du 19 juin 2019 fixant le contenu du formulaire de demande d'habilitation pour réaliser l'analyse d'impact mentionnée au III de l'article L. 752-6 du code de commerce ;

Vu la demande d'habilitation, transmise le 07 janvier 2022, par Monsieur Olivier FOUQUERE, directeur - gérant, représentant la SARL OFC EMPRIXIA sise 61, boulevard Robert Jarry – 72000 Le Mans ;

Vu les pièces annexées à la demande comprenant notamment le formulaire d'habilitation, les extraits de casier judiciaire de moins de 3 mois, les justificatifs de diplômes, les copies des pièces d'identité, la présentation des moyens et des outils de collecte et d'analyse pour réaliser l'analyse d'impact ;

SUR proposition du Secrétaire Général de la préfecture ;

**ARRETE**

**ARTICLE 1<sup>er</sup> : habilitation** : La SARL OFC EMPRIXIA sise 61, boulevard Robert Jarry – 72000 Le Mans représentée par Monsieur Olivier FOUQUERE, directeur - gérant est habilitée à réaliser l'analyse d'impact prévue par l'article L. 752-6-III du code de commerce, pour les projets d'aménagements commerciaux situés dans le département de l'Oise.

Le numéro d'habilitation est EI-01-2022-60.

Les personnes affectées à l'activité faisant l'objet de la demande d'habilitation sont les suivantes :

- M. Olivier FOUQUERE
- Mme Alexandra AUDUC

- Mme Virginie NOWAKOWSKI
- M. Nicolas LEROY
- M. Alexis TILLY
- Mme Alexia MOLAC

**ARTICLE 2 : déclaration des modifications** : toute modification dans les indications fournies dans le dossier présenté à l'appui de la demande d'habilitation doit être déclarée dans les deux mois à la préfète de l'Oise.

**ARTICLE 3 : durée de l'habilitation** : cette habilitation est accordée pour une durée de 5 ans non renouvelable par tacite reconduction. La demande de renouvellement devra être déposée 3 mois avant la date d'expiration de l'habilitation.

**ARTICLE 4 : motifs de suspension de l'habilitation** : cette habilitation peut être suspendue ou retirée pour les motifs suivants :

- non respect des conditions auxquelles était soumise sa délivrance, définies en application des dispositions des articles R. 752-6, R. 752-6-1 et 6-2 du code de commerce ;
- non exercice ou cessation d'exercice des activités au titre desquelles elle a été délivrée ;
- atteinte à l'ordre public ou danger pour la salubrité publique.

**ARTICLE 5 : délais et voies de recours** : la présente décision peut faire l'objet d'un recours auprès du tribunal administratif d'Amiens dans le délai de deux mois suivant sa publication. Le tribunal peut être saisi au moyen de l'application informatique Télérecours citoyen accessible sur le site [www.telerecours.fr](http://www.telerecours.fr).

**ARTICLE 6 : exécution de l'arrêté** : Le Secrétaire Général de la préfecture est chargé de l'exécution du présent arrêté qui sera notifié au demandeur et publié au recueil des actes administratifs de la préfecture.

Beauvais, le 21 JAN. 2022

Pour le Préfet et par délégation,  
le Secrétaire Général

Sébastien LIME

**Arrêté préfectoral portant délégation de signature à  
M. Benoît VALLET,  
directeur général de l'agence régionale de santé Hauts-de-France**

- :-

**LA PRÉFÈTE DE L'OISE**  
Chevalier de la Légion d'honneur  
Commandeur de l'ordre national du Mérite

Vu le code de la santé publique, et notamment ses articles L.1435-1 à -2 et R. 1435-1 à -9 ;

Vu la loi n°2015-991 du 7 août 2015 portant nouvelle organisation territoriale de la République ;

Vu la loi n°2016-41 du 26 janvier 2016 de modernisation de notre système de santé ;

Vu l'ordonnance n°2015-1620 du 10 décembre 2015 adaptant les agences régionales de santé et les unions régionales de professionnels de santé à la délimitation des régions ;

Vu le décret n°2004-374 du 29 avril 2004 modifié relatif aux pouvoirs des préfets, à l'organisation et à l'action des services de l'État dans les régions et départements et en particulier son article 43 en ce qu'il donne la possibilité au préfet de département de donner délégation de signature au directeur général de l'agence régionale de santé ;

Vu le décret n° 2010-336 du 31 mars 2010 portant création des agences régionales de santé ;

Vu le décret n°2015-510 du 7 mai 2015 portant charte de la déconcentration ;

Vu le décret n°2015-1650 du 11 décembre 2015 adaptant les agences régionales de santé à la nouvelle délimitation des régions et prorogeant le mandat des unions régionales de professionnels de santé regroupant les infirmiers ;

VU le décret du 29 juillet 2020 nommant Mme Corinne ORZECOWSKI, préfète de l'Oise ;

Vu le décret du 28 septembre 2020 portant nomination du directeur général de l'agence régionale de santé des Hauts-de-France (M. Benoît VALLET) ;

Vu l'arrêté préfectoral du 3 janvier 1980 modifié portant règlement sanitaire départemental ;

Vu l'arrêté préfectoral du 1<sup>er</sup> juin 2021 portant délégation de signature à M. Benoît VALLET, directeur général de l'agence régionale de santé Hauts-de-France ;



Vu le protocole départemental relatif aux actions et prestations mises en œuvre par l'ARS pour le préfet du département de l'Oise du 11 juillet 2017 ;

Sur proposition du directeur général de l'ARS et du secrétaire général de la préfecture de l'Oise ;

### **ARRÊTE :**

**Article 1<sup>er</sup> :** Délégation de signature est donnée à M. Benoît VALLET à l'effet de signer, en tant que directeur général de l'ARS, tous actes préparatoires et actes relevant des compétences du préfet de département au titre du code de la santé publique, à l'exclusion des actes suivants :

#### **Sur les dispositions générales :**

- arrêté ayant pour objet d'édicter des dispositions particulières en vue d'assurer la protection de la santé publique dans le département ;
- arrêté prescrivant des mesures d'exécution immédiate en cas d'urgence, notamment de danger ponctuel imminent pour la santé publique.

#### **En matière d'eaux potables, d'eaux conditionnées et d'eaux minérales naturelles :**

- arrêté portant déclaration d'utilité publique des périmètres de protection des ressources en eau destinées à la consommation humaine,
- arrêté portant autorisation d'utiliser une ressource en eau pour la production, la distribution et le conditionnement de l'eau destinée à la consommation humaine,
- arrêté d'autorisation temporaire en cas de situations exceptionnelles,
- arrêté modificatif de l'autorisation d'utiliser une ressource en eau pour la production, la distribution et le conditionnement de l'eau destinée à la consommation humaine,
- arrêté de restriction ou interdiction de la distribution d'eau destinée à la consommation humaine et de toute mesure nécessaire si risque pour la santé des personnes, à l'exception des demandes de restriction de l'usage alimentaire de l'eau, suite à un dépassement important de limites de qualité bactériologique,
- arrêté portant autorisation exceptionnelle d'utiliser une eau brute non conforme,
- arrêté portant dérogation pour distribuer une eau non conforme,
- arrêté d'autorisation d'importation des eaux potables conditionnées,
- arrêté portant reconnaissance d'une eau minérale naturelle et autorisation pour l'exploitation de la source, le conditionnement de l'eau, l'utilisation à des fins thérapeutiques dans un établissement thermal, et la distribution en buvette publique,
- arrêté portant révision de la demande d'exploitation d'une eau minérale naturelle ou de l'autorisation de son exploitation à la suite d'une modification notable des caractéristiques de ladite eau minérale ou des conditions d'exploitation de la source.

#### **En matière de piscines et baignades :**

- arrêté portant interdiction définitive de baignade et fermeture à titre permanent de piscine,
- arrêté portant autorisation d'utilisation d'eau d'une autre origine que le réseau de distribution publique pour l'alimentation en eau des bassins de piscine,
- arrêté fixant la nature et la fréquence des analyses de surveillance des eaux de piscine.

#### **En matière d'habitat insalubre :**

- arrêté portant exécution immédiate de mesures prescrites en cas de danger ponctuel et imminent pour la santé publique,
- arrêtés relatifs à la mise en œuvre des procédures de traitement de l'insalubrité d'un local, installation, bien immeuble ou groupe de locaux, d'installations ou de biens immeubles, vacant ou non constituant, soit par lui-même, soit par les conditions dans lesquels il est occupé, exploité ou utilisé, un danger ou risque pour la santé ou la sécurité physique des personnes.

**En matière de plomb :**

- arrêté de traitement de l'insalubrité liée à la présence de revêtements dégradés contenant du plomb susceptible d'être à l'origine d'une intoxication présente ou future d'une femme enceinte ou un mineur,
- arrêté portant prescription de mesures conservatoires si les travaux d'élimination de l'accessibilité au plomb entraînent eux-mêmes un risque d'exposition au plomb dans les immeubles.

**En matière d'amiante :**

- arrêté portant réalisation aux frais du propriétaire, ou à défaut de l'exploitant, d'un immeuble bâti, des repérages, diagnostics ou expertises sur la recherche, le contrôle et la réduction des expositions à l'amiante,
- arrêté fixant un délai pour la réalisation des mesures conservatoires nécessaires pour faire cesser l'exposition à l'amiante ou d'exécution d'office des mesures prescrites et non exécutées dans le délai imparti.

**En matière de lutte contre la légionelle :**

- interdiction d'utiliser un système d'aéro-réfrigération ne relevant pas de la législation sur les installations classées si les conditions d'aménagement ou de fonctionnement sont susceptibles d'entraîner un risque pour la santé publique (article L. 1335-2-2 du code de la santé publique),
- arrêté pour consigner des sommes, pour procéder à des travaux d'office ou pour suspendre la production ou la distribution d'eau du fait d'une installation d'eau intérieure non conforme aux règles d'hygiène pour ce qui concerne le risque lié aux légionelles (articles L. 1324-1 A et B du code de la santé publique).

**En matière de rayonnements non ionisants :**

- arrêté prescrivant la réalisation de mesures de champs électromagnétiques (article L. 1333-21 du code de la santé publique).

**En matière de nuisances sonores :**

- arrêté d'obligation pour un exploitant ou responsable d'activité bruyante à consigner entre les mains d'un comptable public une somme correspondant au montant des travaux à réaliser, d'exécution de travaux d'office et de suspension de l'activité bruyante pris en application de l'article L. 171-8 du code de l'environnement,
- arrêté de fermeture administrative en application de l'article L. 333-1 du code de la sécurité intérieure.

**En application du règlement sanitaire départemental :**

- arrêté de dérogation aux prescriptions du RSD,
- arrêté pris en cas de carence du maire,

**En matière de soins psychiatriques sans consentement (soins psychiatriques sur demande du représentant de l'État, soins à la demande d'un tiers, soins en cas de péril imminent) :** tous arrêtés.

**En matière de permanence des soins :** arrêtés de réquisition.

**Article 2 :** En cas d'absence ou d'empêchement de M. Benoît VALLET, délégation de signature est donnée dans les mêmes termes à M. Jean-Christophe CANLER, en qualité de directeur général adjoint de l'ARS.

**Article 3 :** En cas d'absence ou d'empêchement simultané de M. Benoît VALLET et de M. Jean-Christophe CANLER, délégation est donnée à M. Eric POLLET, en qualité de directeur de la sécurité sanitaire et de la santé environnementale de l'ARS, ou, en l'absence ou empêchement de celui-ci, à Mme le Dr Nathalie DE POUVOURVILLE, en qualité de directrice adjointe de la sécurité sanitaire et de la santé environnementale de l'ARS, à l'effet de signer les actes visés à l'article 1<sup>er</sup> relatifs aux missions de sécurité sanitaire et de santé environnementale.

En cas d'absence ou d'empêchement simultané des personnes susvisées, délégation de signature est donnée :

- à Mme Virginie Le ROUX-MONTCLAIR, en qualité de sous-directrice « santé environnementale » de l'ARS, à l'effet de signer les actes visés à l'article 1<sup>er</sup> relevant de la santé environnementale ;

En son absence ou empêchement, délégation est donnée :

- à M. Christophe HEYMAN, en qualité de responsable du « service régional d'évaluation des risques sanitaires », ou, en cas d'absence ou d'empêchement de celui-ci, à Mme Céline DERHILLE, en qualité de responsable adjointe du « service régional d'évaluation des risques sanitaires », à l'effet de signer les actes visés à l'article 1<sup>er</sup> relevant des matières suivantes : rayonnements non ionisants, radon, baignades et nuisances sonores ;
- à Mme Marion CASTANIER, en qualité de responsable du service « santé environnementale Oise » de l'ARS, à l'effet de signer les actes visés à l'article 1<sup>er</sup> relevant de la santé environnementale ;

Une délégation est également consentie dans les mêmes termes à Mme Marion MINOUFLET et à M. Modibo DIALLO, en qualité d'agents du service « santé environnementale Oise » ;

- à Mme Judith TRIQUET, en qualité d'ingénieur du génie sanitaire au sein de la sous-direction santé environnementale, et à M. Frédéric HOSTYN et Mme Géraldine JACOB, en qualité d'ingénieurs d'études sanitaires au sein de la sous-direction santé environnementale, pour signer les actes visés à l'article 1<sup>er</sup> relevant des matières suivantes : eaux conditionnées ;
- à Mme Tiphaine LOREILLE, en qualité de sous-directrice veille et sécurité sanitaire de l'ARS, à l'effet de signer les actes visés à l'article 1<sup>er</sup> relevant de la veille et sécurité sanitaire ;

En son absence ou empêchement, délégation est donnée à Mme Sophie LHERMITTE, responsable du service « soins sans consentement » et, en son absence ou empêchement, à Mme Aziza REGUII, en qualité de référent, à l'effet de signer les actes visés à l'article 1<sup>er</sup> relevant des soins psychiatriques sans consentement et aux étrangers malades.

**Article 4** : En cas d'absence ou d'empêchement simultané de M. Benoît VALLET et de M. Jean-Christophe CANLER, délégation est donnée à M. Pierre BOUSSEMARY, en qualité de directeur de l'offre de soins, ou, en l'absence ou empêchement de celui-ci, à Mme Christine VAN KEMMELBEKE, en qualité de directrice adjointe de l'offre de soins de l'ARS, à l'effet de signer les actes visés à l'article 1<sup>er</sup> relatifs aux missions de l'offre de soins, et notamment les actes relatifs aux comités médicaux des praticiens hospitaliers et des internes en médecine, en odontologie et en pharmacie et les suites données à leurs avis, ainsi que les constats d'afflux exceptionnel de population en application de l'article L4131-2 du code de la santé publique.

En cas d'absence ou d'empêchement simultané des personnes susvisées, délégation de signature est donnée :

- à M. Guillaume BLANCO, en qualité de sous-directeur « établissements de santé » de l'ARS, à l'effet de signer les actes visés à l'article 1<sup>er</sup> relatifs aux comités médicaux des praticiens hospitaliers et les suites données à leurs avis ;

En son absence ou empêchement, délégation est donnée à Mme Mariam PETROSYAN, en qualité de responsable du service « gestion des ressources humaines hospitalières » de l'ARS, à l'effet de signer les actes visés à l'article 1<sup>er</sup> relatifs aux comités médicaux des praticiens hospitaliers et les suites données à leurs avis ;

- à M. Adrien DEBEVER, en qualité de sous-directeur « ambulatoire » de l'ARS, à l'effet de signer les actes visés à l'article 1<sup>er</sup> relatifs aux comités médicaux des internes en médecine, en odontologie et en pharmacie et les suites données à leurs avis, ainsi que les constats d'afflux exceptionnel de population en application de l'article L. 4131-2 du code de la santé publique ;

En son absence ou empêchement, délégation est donnée :

- à Mme Aurore FOURDRAIN, en qualité de responsable du service « gestion et formation des professionnels de santé » de l'ARS, à l'effet de signer les actes visés à l'article 1<sup>er</sup> relatifs aux comités médicaux des internes en médecine, en odontologie et en pharmacie et les suites données à leurs avis ;
- à Mme Géraldine DELCROIX, en qualité de responsable du service « accès aux soins sur les territoires, parcours coordonnés et coopération » de l'ARS, à l'effet de signer les constats d'afflux exceptionnel de population en application de l'article L4131-2 du code de la santé publique.

**Article 5 :** Toute disposition antérieure contraire à celles du présent arrêté est abrogée.

**Article 6 :** Le secrétaire général de la préfecture de l'Oise et le directeur général de l'ARS sont chargés, chacun en ce qui le concerne, de l'exécution du présent arrêté qui sera notifié aux intéressés et inséré au recueil des actes administratifs de la préfecture de l'Oise.

Fait à Beauvais, le

20 JAN 2022

La préfète

Corinne ORZECOWSKI

**Autorisation de pénétration en propriétés privées**

**opérations de remaniement du cadastre**

**sur le territoire des communes de**

**Catenoy, Cinqueux, Monceaux, Nointel et Trie-Château**

**LA PREFÈTE DE L'OISE**  
Chevalier de la Légion d'Honneur  
Commandeur de l'ordre national du Mérite

Vu le code de justice administrative ;

Vu le code rural ;

Vu le code forestier ;

Vu le code pénal notamment les articles 322-2 et 433-11 (respectivement livre III, titre II, chapitre II, section 1, et livre IV, titre III, chapitre III, section 6) ;

Vu la loi du 29 décembre 1892 modifiée, relative aux dommages causés à la propriété privée par l'exécution des travaux publics, et notamment l'article 1<sup>er</sup> ;

Vu la loi du 6 juillet 1943 modifiée, relative à l'exécution des travaux géodésiques et cadastraux et à la conservation des signaux, bornes et repères ;

Vu le décret n° 2010-146 du 16 février 2010 modifiant le décret n° 2004-374 du 29 avril 2004 relatif aux pouvoirs des préfets, à l'organisation et à l'action des services de l'État dans les régions et départements ;

Vu la demande du 17 décembre 2021 par laquelle la direction départementale des finances publiques de l'Oise sollicite l'autorisation de pénétrer dans les propriétés privées concernées par les opérations de remaniement du cadastre ;

Considérant la gêne minimale apportée à la propriété privée et l'absence de dépossession des propriétaires ;

Considérant qu'il convient de prendre toute mesure pour qu'aucun empêchement n'intervienne de la part des propriétaires ou exploitants des terrains concernés par l'opération précitée ;

Vu les plans ci-annexés ;

SUR proposition du Secrétaire Général de la préfecture ;

## ARRETE

ARTICLE 1 : Les agents et mandataires de la direction départementale des finances publiques de l'Oise, ainsi que ceux des entreprises accréditées par elle, sont autorisés, sous réserve des droits des tiers, à pénétrer dans les propriétés privées concernées sur le territoire des communes de Catenoy, Cinqueux, Monceaux, Nointel et Trie-Château, en vue de réaliser les travaux préliminaires à l'opération de remaniement cadastral, notamment le bornage du périmètre.

L'exécution, le contrôle et la direction de ces opérations seront assurés par la Brigade Nationale d'Intervention Cadastre antenne d'Amiens.

ARTICLE 2 : Les personnes ci-dessus visées pourront pénétrer dans les propriétés privées, closes ou non closes (sauf à l'intérieur des maisons d'habitation) et dans les bois soumis au régime forestier, à l'exception des parties déclarées sites protégés, en vue d'y effectuer l'ensemble des opérations envisagées, indispensables à la poursuite du projet.

Dans les autres propriétés closes, elles ne pourront le faire que cinq jours après la notification de l'arrêté aux propriétaires par la direction départementale des finances publiques de l'Oise ou, en l'absence des propriétaires, au gardien de la propriété.

A défaut de gardien connu demeurant dans les communes, le délai ne court qu'à partir de la notification de l'arrêté faite en mairie ; ce délai expiré, si personne ne se présente pour permettre l'accès, les bénéficiaires du présent arrêté pourront entrer avec l'assistance du Juge d'Instance ou d'un officier de police judiciaire exerçant sur le territoire des communes.

ARTICLE 3 : L'autorisation de pénétration en propriétés privées ne pourra excéder une durée de cinq ans à compter de la date du présent arrêté et sera caduque de plein droit si elle n'est pas suivie d'un début d'exécution dans les six mois.

Il est interdit, sous peine d'application des sanctions prévues par les articles 322-2 et 433-11 du code pénal, d'apporter aux travaux des agents visés à l'article 1<sup>er</sup> du présent arrêté, trouble ou empêchement, ainsi que d'arracher ou de déplacer les balises, piquets, jalons, bornes repères ou signaux qu'ils installeront. En outre, les contrevenants s'exposent au remboursement de la dépense consécutive à la reconstitution des éléments devenus inutilisables par leur fait.

ARTICLE 4 : Les maires des communes concernées sont invités à prêter leur concours et, au besoin, l'appui de leur autorité pour écarter les difficultés auxquelles pourrait donner lieu l'exécution des opérations envisagées.

En cas d'opposition à ces opérations, il est enjoint aux fonctionnaires municipaux et à tous les agents de la force publique d'intervenir pour assurer l'exécution des dispositions qui précèdent.

ARTICLE 5 : Préalablement et après les opérations prévues, il sera procédé contradictoirement à la constatation de l'état des lieux. Les indemnités qui pourraient être dues pour dommages causés aux propriétaires et aux exploitants à l'occasion de ces opérations seront à la charge de la direction départementale des finances publiques de l'Oise. A défaut d'entente amiable, elles seront réglées par le tribunal administratif d'Amiens, conformément aux dispositions du code de justice administrative.

ARTICLE 6 : Le présent arrêté sera affiché immédiatement et au moins dix jours avant le commencement des opérations envisagées dans les communes concernées.

Les maires adresseront à la préfecture un certificat constatant l'accomplissement de cette formalité.

ARTICLE 7 : Chacun des responsables chargés des études devra être muni d'une copie du présent arrêté qu'il sera tenu de présenter à toute demande.

ARTICLE 8 : La présente décision peut faire l'objet d'un recours auprès du tribunal administratif d'Amiens dans le délai de deux mois suivant sa publication. Le tribunal peut être saisi au moyen de l'application informatique Télérecours citoyen accessible sur le site [www.telerecours.fr](http://www.telerecours.fr).

ARTICLE 9 : Le Secrétaire Général de la préfecture, le directeur départemental des finances publiques de l'Oise, les maires de Catenoy, Cinqueux, Monceaux, Nointel, Trie-Château et le Colonel, commandant le groupement de gendarmerie de l'Oise, sont chargés, chacun en ce qui le concerne, de l'exécution du présent arrêté qui sera publié au recueil des actes administratifs.

Beauvais, le

06 JAN 2022

Pour la préfète et par délégation,  
le secrétaire général

Sebastien LIME



Vu pour être annexé à notre  
arrêté en date de ce jour.

Beauvais, le 10 JAN. 2022

Pour la préfète  
et par délégation,  
La cheffe de Bureau

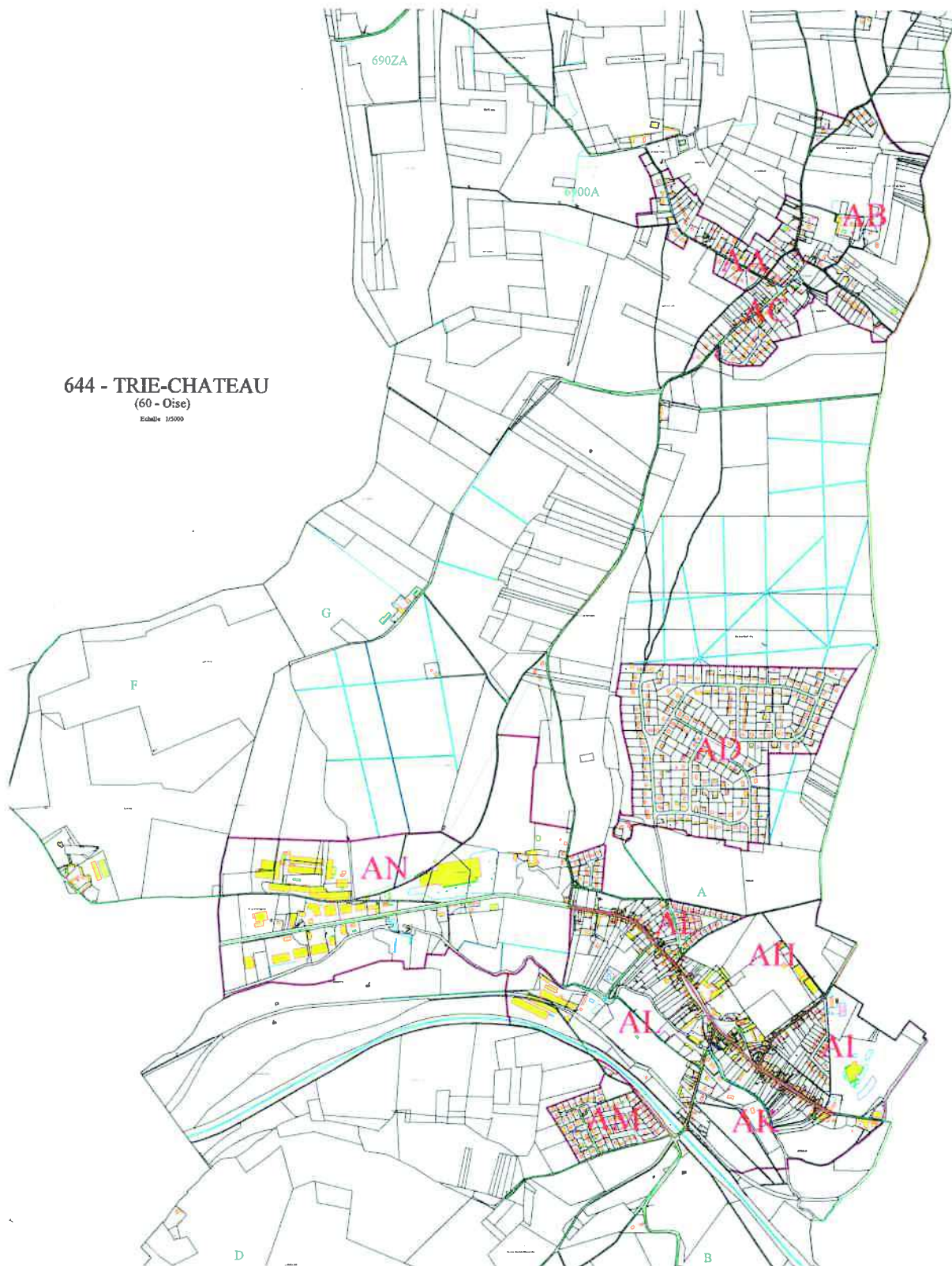
Lea CHIVIT



644 - TRIE-CHATEAU

(60 - Oise)

Echelle 1/5000





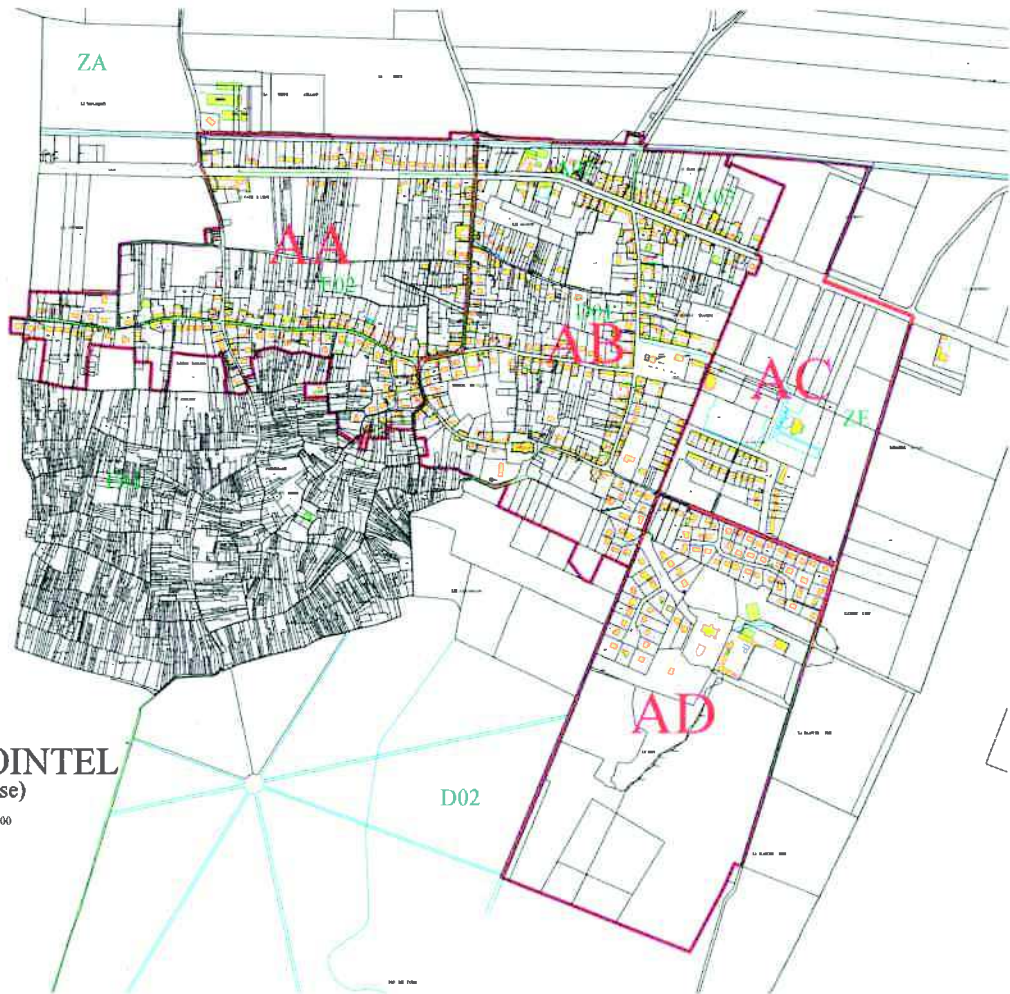
VIZ POUR ÊTRE ANNEXÉ A NOTRE  
ARRÊTÉ EN DATE DE CE JOUR.

Beauvais, le

10 JAN. 2022

Pour la préfète  
et par délégation,  
La chef de Bureau

Léa CHIVIT



464 - NOINTEL  
(60 - Oise)

Echelle : 1/5000

VU pour être annexé à notre  
arrêté en date de ce jour.  
Beauvais, le 10 JAN. 2022

Pour la préfète  
et par délégation,  
La cheffe de Bureau

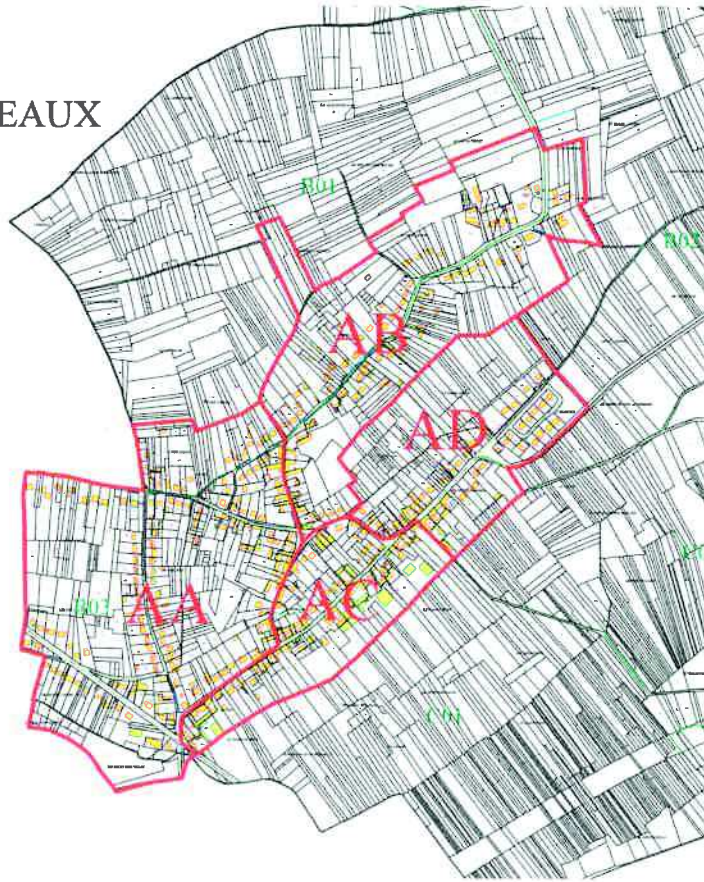


Lea CHIVIT

## 406 - MONCEAUX

(60 - Oise)

Echelle : 1/5000



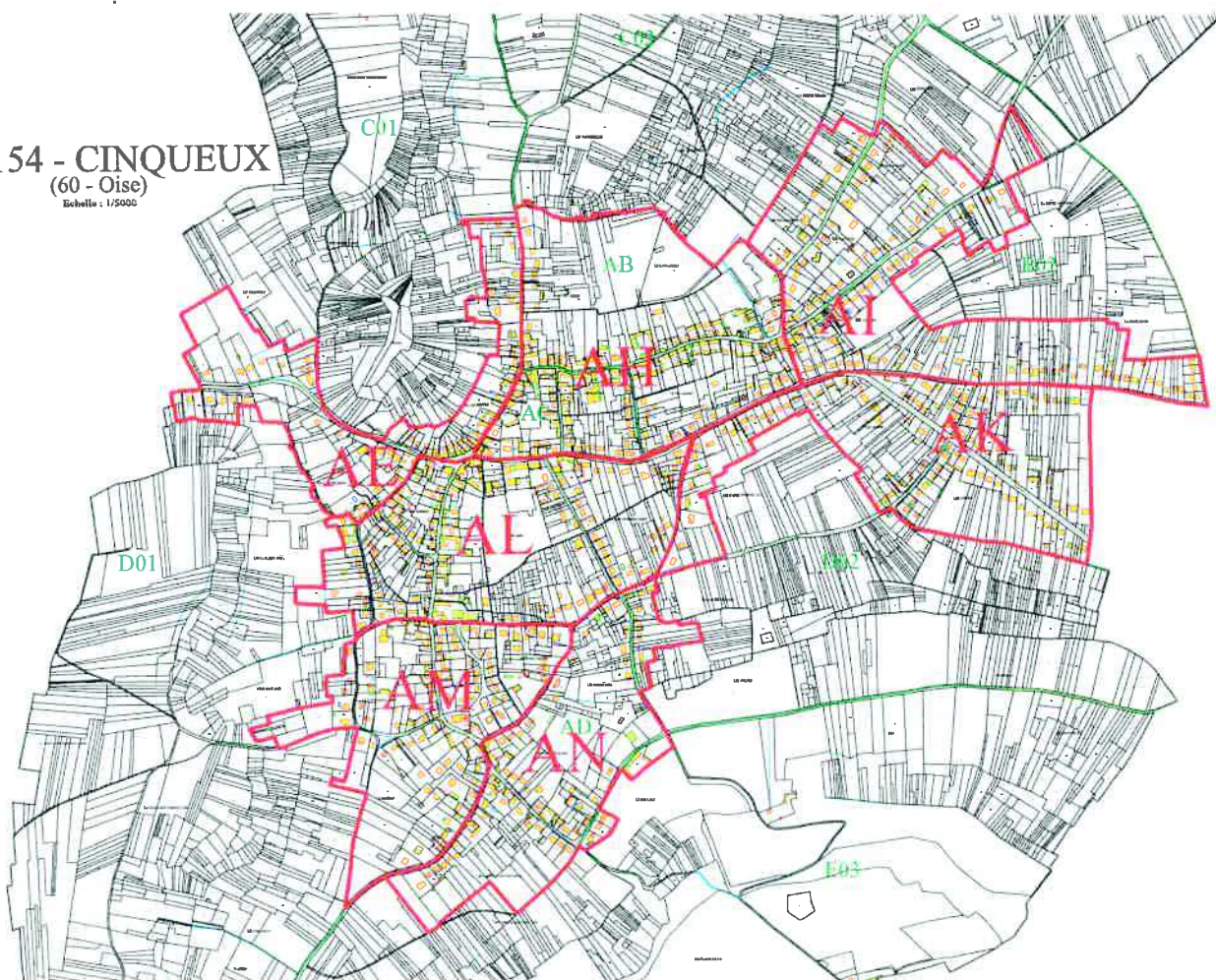
Vu pour être annexé à notre  
arrêté en date de ce jour.  
Beauvais, le 10 JAN. 2022

Pour la préfète  
et par délégation,  
La cheffe de Bureau

Lea CHIVIT



154 - CINQUEUX  
(60 - Oise)  
Schéma : 1/5000



Vu pour être annexé à notre  
arrêté en date de ce jour.  
Beauvais, le 10 JAN. 2022

Pour la préfète  
et par délégation,  
La chef de Bureau

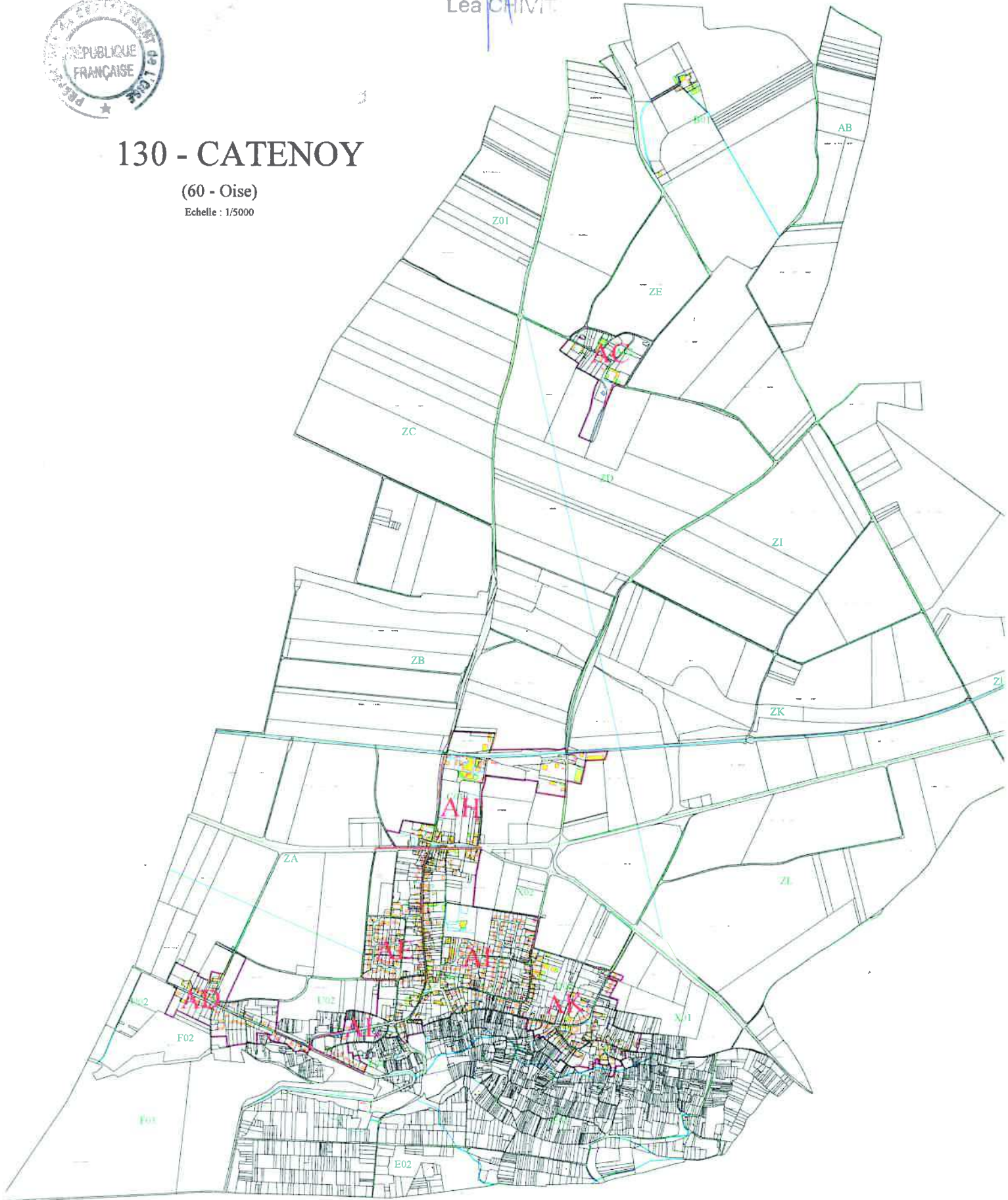
Léa CHIVIT



# 130 - CATENOY

(60 - Oise)

Echelle : 1/5000





**644 TRIE CHATEAU Liste des parcelles incluses du remaniement.**



Lea CHIVIT

644 000 0A 0396				
644 000 0B 0005	644 000 0B 0006	644 000 0B 0007	644 000 0B 0008	644 000 0B 0009
644 000 0B 0010	644 000 0B 0011	644 000 0B 0012	644 000 0B 0013	644 000 0B 0014
644 000 0B 0015	644 000 0B 0016	644 000 0B 0021	644 000 0B 0022	644 000 0B 0026
644 000 0B 0056	644 000 0B 0058	644 000 0B 0063	644 000 0B 0064	644 000 0B 0079
644 000 0B 0081	644 000 0B 0087	644 000 0B 0089	644 000 0B 0090	644 000 0B 0091
644 000 0B 0101	644 000 0B 0102	644 000 0B 0103	644 000 0B 0119	644 000 0B 0120
644 000 0B 0138	644 000 0B 0139	644 000 0B 0141	644 000 0B 0143	644 000 0B 0145
644 000 0B 0147				
644 000 0D 0008	644 000 0D 0012	644 000 0D 0013	644 000 0D 0019	644 000 0D 0020
644 000 0D 0022	644 000 0D 0025	644 000 0D 0026	644 000 0D 0027	644 000 0D 0028
644 000 0D 0029	644 000 0D 0030	644 000 0D 0035	644 000 0D 0036	644 000 0D 0037
644 000 0D 0038	644 000 0D 0039	644 000 0D 0040	644 000 0D 0041	644 000 0D 0042
644 000 0D 0044	644 000 0D 0045	644 000 0D 0046	644 000 0D 0047	644 000 0D 0048
644 000 0D 0055	644 000 0D 0060	644 000 0D 0100	644 000 0D 0122	644 000 0D 0123
644 000 0D 0125	644 000 0D 0126	644 000 0D 0127	644 000 0D 0128	644 000 0D 0129
644 000 0D 0130	644 000 0D 0131	644 000 0D 0132	644 000 0D 0133	644 000 0D 0134
644 000 0D 0135	644 000 0D 0136	644 000 0D 0137	644 000 0D 0138	644 000 0D 0139
644 000 0D 0140	644 000 0D 0141	644 000 0D 0142	644 000 0D 0143	644 000 0D 0144
644 000 0D 0145	644 000 0D 0146	644 000 0D 0147	644 000 0D 0148	644 000 0D 0149
644 000 0D 0150	644 000 0D 0151	644 000 0D 0152	644 000 0D 0153	644 000 0D 0154
644 000 0D 0155	644 000 0D 0156	644 000 0D 0161	644 000 0D 0162	644 000 0D 0163
644 000 0D 0168	644 000 0D 0169	644 000 0D 0198	644 000 0D 0212	644 000 0D 0213
644 000 0D 0214	644 000 0D 0215	644 000 0D 0216	644 000 0D 0217	644 000 0D 0218
644 000 0D 0219	644 000 0D 0220	644 000 0D 0221	644 000 0D 0222	644 000 0D 0223
644 000 0D 0224	644 000 0D 0225	644 000 0D 0226	644 000 0D 0227	644 000 0D 0228
644 000 0D 0229	644 000 0D 0230	644 000 0D 0231	644 000 0D 0232	644 000 0D 0237
644 000 0D 0240	644 000 0D 0245	644 000 0D 0246	644 000 0D 0247	644 000 0D 0248
644 000 0D 0249	644 000 0D 0250	644 000 0D 0251	644 000 0D 0252	644 000 0D 0255
644 000 0D 0257	644 000 0D 0258	644 000 0D 0259	644 000 0D 0260	644 000 0D 0261
644 000 0D 0263	644 000 0D 0264	644 000 0D 0265	644 000 0D 0266	644 000 0D 0267
644 000 0D 0268	644 000 0D 0270	644 000 0D 0271	644 000 0D 0272	644 000 0D 0273
644 000 0D 0274	644 000 0D 0275	644 000 0D 0276	644 000 0D 0277	644 000 0D 0279
644 000 0D 0280	644 000 0D 0281	644 000 0D 0283	644 000 0D 0291	644 000 0D 0292
644 000 0D 0296	644 000 0D 0297	644 000 0D 0300	644 000 0D 0301	644 000 0D 0303
644 000 0D 0304	644 000 0D 0305	644 000 0D 0306	644 000 0D 0307	644 000 0D 0308
644 000 0D 0309	644 000 0D 0310	644 000 0D 0311	644 000 0D 0312	644 000 0D 0313
644 000 0D 0314	644 000 0D 0315	644 000 0D 0316	644 000 0D 0318	644 000 0D 0319
644 000 0D 0321	644 000 0D 0322	644 000 0D 0323	644 000 0D 0341	644 000 0D 0342
644 000 0D 0343	644 000 0D 0344	644 000 0D 0345	644 000 0D 0346	644 000 0D 0347
644 000 0D 0348	644 000 0D 0349	644 000 0D 0354	644 000 0D 0355	644 000 0D 0356
644 000 0D 0357	644 000 0D 0358	644 000 0D 0359	644 000 0D 0360	644 000 0D 0361
644 000 0D 0362				
644 000 0E 0001	644 000 0E 0002	644 000 0E 0006	644 000 0E 0007	644 000 0E 0009
644 000 0E 0010	644 000 0E 0011	644 000 0E 0012	644 000 0E 0013	644 000 0E 0014
644 000 0E 0015	644 000 0E 0016	644 000 0E 0017	644 000 0E 0018	644 000 0E 0019
644 000 0E 0020	644 000 0E 0021	644 000 0E 0022	644 000 0E 0027	644 000 0E 0028
644 000 0E 0031	644 000 0E 0034	644 000 0E 0035	644 000 0E 0036	644 000 0E 0037
644 000 0E 0038	644 000 0E 0039	644 000 0E 0040	644 000 0E 0041	644 000 0E 0042
644 000 0E 0043	644 000 0E 0045	644 000 0E 0051	644 000 0E 0052	644 000 0E 0054
644 000 0E 0055	644 000 0E 0056	644 000 0E 0057	644 000 0E 0058	644 000 0E 0059
644 000 0E 0060	644 000 0E 0061	644 000 0E 0062	644 000 0E 0063	644 000 0E 0064
644 000 0E 0065	644 000 0E 0067	644 000 0E 0071	644 000 0E 0072	644 000 0E 0073

**644 TRIE CHATEAU Liste des parcelles incluses du remaniement.**



644 000 0E 0074	644 000 0E 0075	644 000 0E 0076	644 000 0E 0077	644 000 0E 0078
644 000 0E 0079	644 000 0E 0080	644 000 0E 0081	644 000 0E 0082	644 000 0E 0083
644 000 0E 0084	644 000 0E 0085	644 000 0E 0088	644 000 0E 0089	644 000 0E 0090
644 000 0E 0092	644 000 0E 0093	644 000 0E 0094	644 000 0E 0096	644 000 0E 0097
644 000 0E 0100	644 000 0E 0101	644 000 0E 0102	644 000 0E 0103	644 000 0E 0107
644 000 0E 0110	644 000 0E 0111	644 000 0E 0112	644 000 0E 0113	644 000 0E 0114
644 000 0E 0117	644 000 0E 0118	644 000 0E 0119	644 000 0E 0120	644 000 0E 0121
644 000 0E 0122	644 000 0E 0125	644 000 0E 0126	644 000 0E 0127	644 000 0E 0128
644 000 0E 0129	644 000 0E 0130	644 000 0E 0132	644 000 0E 0133	644 000 0E 0134
644 000 0E 0138	644 000 0E 0142	644 000 0E 0147	644 000 0E 0148	644 000 0E 0152
644 000 0E 0153	644 000 0E 0154	644 000 0E 0155	644 000 0E 0156	644 000 0E 0157
644 000 0E 0158	644 000 0E 0159	644 000 0E 0160	644 000 0E 0161	644 000 0E 0162
644 000 0E 0163	644 000 0E 0164	644 000 0E 0165	644 000 0E 0166	644 000 0E 0167
644 000 0E 0168	644 000 0E 0169	644 000 0E 0170	644 000 0E 0171	644 000 0E 0172
644 000 0E 0173	644 000 0E 0177	644 000 0E 0178	644 000 0E 0181	644 000 0E 0183
644 000 0E 0186	644 000 0E 0188	644 000 0E 0189	644 000 0E 0190	644 000 0E 0192
644 000 0E 0193	644 000 0E 0194	644 000 0E 0195	644 000 0E 0196	644 000 0E 0197
644 000 0E 0198	644 000 0E 0199	644 000 0E 0200	644 000 0E 0201	644 000 0E 0202
644 000 0E 0203	644 000 0E 0204	644 000 0E 0205	644 000 0E 0206	644 000 0E 0207
644 000 0E 0209	644 000 0E 0210	644 000 0E 0211	644 000 0E 0212	644 000 0E 0213
644 000 0E 0214	644 000 0E 0215	644 000 0E 0216	644 000 0E 0218	644 000 0E 0219
644 000 0E 0220	644 000 0E 0221	644 000 0E 0222	644 000 0E 0223	644 000 0E 0224
644 000 0E 0225	644 000 0E 0226	644 000 0E 0227	644 000 0E 0228	644 000 0E 0229
644 000 0E 0230	644 000 0E 0231	644 000 0E 0232	644 000 0E 0233	644 000 0E 0234
644 000 0E 0235	644 000 0E 0236	644 000 0E 0239	644 000 0E 0240	644 000 0E 0241
644 000 0E 0242	644 000 0E 0243	644 000 0E 0244	644 000 0E 0245	644 000 0E 0246
644 000 0E 0250	644 000 0E 0253	644 000 0E 0254	644 000 0E 0255	644 000 0E 0256
644 000 0E 0257	644 000 0E 0269	644 000 0E 0270	644 000 0E 0271	644 000 0E 0272
644 000 0E 0273	644 000 0E 0274	644 000 0E 0275	644 000 0E 0276	644 000 0E 0277
644 000 0E 0278	644 000 0E 0279	644 000 0E 0280	644 000 0E 0281	644 000 0E 0282
644 000 0E 0283	644 000 0E 0284	644 000 0E 0285	644 000 0E 0287	644 000 0E 0289
644 000 0E 0293	644 000 0E 0294	644 000 0E 0295	644 000 0E 0296	644 000 0E 0299
644 000 0E 0302	644 000 0E 0303	644 000 0E 0304	644 000 0E 0305	644 000 0E 0306
644 000 0E 0308	644 000 0E 0309	644 000 0E 0312	644 000 0E 0313	644 000 0E 0315
644 000 0E 0316	644 000 0E 0317	644 000 0E 0318	644 000 0E 0319	644 000 0E 0320
644 000 0E 0321	644 000 0E 0329	644 000 0E 0330	644 000 0E 0331	644 000 0E 0332
644 000 0E 0334	644 000 0E 0336	644 000 0E 0339	644 000 0E 0340	644 000 0E 0341
644 000 0E 0342	644 000 0E 0343	644 000 0E 0344	644 000 0E 0346	644 000 0E 0347
644 000 0E 0348	644 000 0E 0350	644 000 0E 0351	644 000 0E 0352	644 000 0E 0353
644 000 0E 0354	644 000 0E 0355	644 000 0E 0356	644 000 0E 0357	644 000 0E 0359
644 000 0E 0360	644 000 0E 0361	644 000 0E 0362	644 000 0E 0365	644 000 0E 0367
644 000 0E 0368	644 000 0E 0371	644 000 0E 0372	644 000 0E 0373	644 000 0E 0374
644 000 0E 0375	644 000 0E 0376	644 000 0E 0378	644 000 0E 0379	644 000 0E 0381
644 000 0E 0383	644 000 0E 0386	644 000 0E 0387	644 000 0E 0388	644 000 0E 0389
644 000 0E 0390	644 000 0E 0391	644 000 0E 0392	644 000 0E 0393	644 000 0E 0394
644 000 0E 0395	644 000 0E 0396	644 000 0E 0397	644 000 0E 0399	644 000 0E 0400
644 000 0E 0401	644 000 0E 0402	644 000 0E 0403	644 000 0E 0404	644 000 0E 0405
644 000 0E 0406	644 000 0E 0407	644 000 0E 0408	644 000 0E 0409	644 000 0E 0410
644 000 0E 0411	644 000 0E 0413	644 000 0E 0414	644 000 0E 0415	644 000 0E 0417
644 000 0E 0419	644 000 0E 0420	644 000 0E 0430	644 000 0E 0432	644 000 0E 0433
644 000 0E 0434	644 000 0E 0435	644 000 0E 0436	644 000 0E 0437	644 000 0E 0438
644 000 0E 0439	644 000 0E 0440	644 000 0E 0441	644 000 0E 0442	644 000 0E 0443
644 000 0E 0444	644 000 0E 0445	644 000 0E 0446	644 000 0E 0447	644 000 0E 0448
644 000 0E 0449	644 000 0E 0450	644 000 0E 0451	644 000 0E 0452	644 000 0E 0453
644 000 0E 0454	644 000 0E 0455	644 000 0E 0456	644 000 0E 0458	644 000 0E 0459
644 000 0E 0460	644 000 0E 0461	644 000 0E 0462	644 000 0E 0463	644 000 0E 0464



**644 TRIE CHATEAU Liste des parcelles incluses du remaniement.**

644 000 0E 0465	644 000 0E 0466	644 000 0E 0467	644 000 0E 0468	644 000 0E 0470
644 000 0E 0472	644 000 0E 0473	644 000 0E 0475	644 000 0E 0476	644 000 0E 0477
644 000 0E 0480	644 000 0E 0486	644 000 0E 0490	644 000 0E 0491	644 000 0E 0492
644 000 0E 0496	644 000 0E 0498	644 000 0E 0499	644 000 0E 0500	644 000 0E 0501
644 000 0E 0502	644 000 0E 0504	644 000 0E 0505	644 000 0E 0508	644 000 0E 0510
644 000 0E 0511	644 000 0E 0512	644 000 0E 0515	644 000 0E 0517	644 000 0E 0518
644 000 0E 0522	644 000 0E 0524	644 000 0E 0525	644 000 0E 0527	644 000 0E 0528
644 000 0E 0529	644 000 0E 0530	644 000 0E 0531	644 000 0E 0532	644 000 0E 0533
644 000 0E 0534	644 000 0E 0535	644 000 0E 0537	644 000 0E 0538	644 000 0E 0539
644 000 0E 0540	644 000 0E 0541	644 000 0E 0542	644 000 0E 0545	644 000 0E 0546
644 000 0E 0547	644 000 0E 0549	644 000 0E 0550	644 000 0E 0551	644 000 0E 0553
644 000 0E 0554	644 000 0E 0555	644 000 0E 0556	644 000 0E 0557	644 000 0E 0558
644 000 0E 0561	644 000 0E 0562	644 000 0E 0563	644 000 0E 0564	644 000 0E 0568
644 000 0E 0570	644 000 0E 0571	644 000 0E 0572	644 000 0E 0573	644 000 0E 0574
644 000 0E 0575	644 000 0E 0576	644 000 0E 0577	644 000 0E 0578	644 000 0E 0579
644 000 0E 0580	644 000 0E 0581	644 000 0E 0582	644 000 0E 0583	644 000 0E 0584
644 000 0E 0587	644 000 0E 0588	644 000 0E 0589	644 000 0E 0590	644 000 0E 0592
644 000 0E 0593	644 000 0E 0594	644 000 0E 0598	644 000 0E 0599	644 000 0E 0600
644 000 0E 0601	644 000 0E 0603	644 000 0E 0606	644 000 0E 0608	644 000 0E 0609
644 000 0E 0610	644 000 0E 0612	644 000 0E 0613	644 000 0E 0616	644 000 0E 0618
644 000 0E 0619	644 000 0E 0620	644 000 0E 0621	644 000 0E 0623	644 000 0E 0629
644 000 0E 0630	644 000 0E 0631	644 000 0E 0632	644 000 0E 0635	644 000 0E 0636
644 000 0E 0637	644 000 0E 0638	644 000 0E 0640	644 000 0E 0641	644 000 0E 0642
644 000 0E 0643	644 000 0E 0644	644 000 0E 0645	644 000 0E 0646	644 000 0E 0647
644 000 0E 0649	644 000 0E 0650	644 000 0E 0651	644 000 0E 0652	644 000 0E 0653
644 000 0E 0654	644 000 0E 0655	644 000 0E 0656	644 000 0E 0657	644 000 0E 0658
644 000 0E 0659	644 000 0E 0660	644 000 0E 0661	644 000 0E 0662	644 000 0E 0663
644 000 0E 0665	644 000 0E 0666	644 000 0E 0667	644 000 0E 0668	644 000 0E 0671
644 000 0E 0672	644 000 0E 0673	644 000 0E 0674	644 000 0E 0675	644 000 0E 0676
644 000 0E 0677	644 000 0E 0679	644 000 0E 0682	644 000 0E 0684	644 000 0E 0686
644 000 0E 0687	644 000 0E 0688	644 000 0E 0689	644 000 0E 0690	644 000 0E 0691
644 000 0E 0692	644 000 0E 0694	644 000 0E 0695	644 000 0E 0696	644 000 0E 0697
644 000 0E 0698	644 000 0E 0699	644 000 0E 0700	644 000 0E 0701	644 000 0E 0702
644 000 0E 0703	644 000 0E 0704	644 000 0E 0705	644 000 0E 0706	644 000 0E 0707
644 000 0E 0708	644 000 0E 0709	644 000 0E 0710	644 000 0E 0711	644 000 0E 0712
644 000 0E 0713	644 000 0E 0714	644 000 0E 0715	644 000 0E 0716	644 000 0E 0717
644 000 0E 0718	644 000 0E 0719	644 000 0E 0720	644 000 0E 0721	644 000 0E 0722
644 000 0E 0723	644 000 0E 0725	644 000 0E 0726	644 000 0E 0727	644 000 0E 0728
644 000 0E 0729	644 000 0E 0730	644 000 0E 0731	644 000 0E 0732	644 000 0E 0733
644 000 0E 0734	644 000 0E 0735	644 000 0E 0736	644 000 0E 0737	644 000 0E 0738
644 000 0E 0739	644 000 0E 0740	644 000 0E 0741	644 000 0E 0742	644 000 0E 0743
644 000 0E 0744	644 000 0E 0752	644 000 0E 0753	644 000 0E 0754	644 000 0E 0755
644 000 0E 0756	644 000 0E 0757	644 000 0E 0758	644 000 0E 0763	644 000 0E 0764
644 000 0G 0005	644 000 0G 0063	644 000 0G 0064	644 000 0G 0065	644 000 0G 0066
644 000 0G 0067	644 000 0G 0068	644 000 0G 0071	644 000 0G 0074	644 000 0G 0078
644 000 0G 0084	644 000 0G 0096	644 000 0G 0100	644 000 0G 0101	644 000 0G 0102
644 000 0G 0103	644 000 0G 0111	644 000 0G 0112	644 000 0G 0113	644 000 0G 0114
644 000 0G 0115	644 000 0G 0120	644 000 0G 0132	644 000 0G 0147	644 000 0G 0148
644 000 0G 0149	644 000 0G 0150	644 000 0G 0151	644 000 0G 0153	644 000 0G 0156
644 000 0G 0160	644 000 0G 0162	644 000 0G 0164	644 000 0G 0165	644 000 0G 0169
644 000 0G 0170	644 000 0G 0179	644 000 0G 0181	644 000 0G 0189	644 000 0G 0190
644 000 0G 0191	644 000 0G 0192	644 000 0G 0193	644 000 0G 0196	644 000 0G 0198
644 000 0G 0200	644 000 0G 0202	644 000 0G 0203	644 000 0G 0205	644 000 0G 0206
644 000 0G 0208	644 000 0G 0209	644 000 0G 0210	644 000 0G 0211	644 000 0G 0212
644 000 0G 0213	644 000 0G 0234	644 000 0G 0235	644 000 0G 0236	644 000 0G 0237



Vu pour être annexé à notre  
arrêté en date de ce jour.  
Beauvais, le 10 JAN. 2022

Pour la préfète  
et par délégation,  
La cheffe de Bureau

Léa CHIVIT

06/01/2022

644 TRIE CHATEAU Liste des parcelles incluses du remaniement.



644 690 0A 0191	644 690 0A 0192	644 690 0A 0193	644 690 0A 0194	644 690 0A 0196
644 690 0A 0198	644 690 0A 0199	644 690 0A 0204	644 690 0A 0205	644 690 0A 0206
644 690 0A 0207	644 690 0A 0208	644 690 0A 0209	644 690 0A 0210	644 690 0A 0211
644 690 0A 0212	644 690 0A 0213	644 690 0A 0215	644 690 0A 0217	644 690 0A 0220
644 690 0A 0243	644 690 0A 0257	644 690 0A 0258	644 690 0A 0259	644 690 0A 0260
644 690 0A 0261	644 690 0A 0268	644 690 0A 0271	644 690 0A 0272	644 690 0A 0273
644 690 0A 0274	644 690 0A 0275	644 690 0A 0276	644 690 0A 0291	644 690 0A 0292
644 690 0A 0293	644 690 0A 0295	644 690 0A 0297	644 690 0A 0298	644 690 0A 0303
644 690 0A 0319	644 690 0A 0320	644 690 0A 0321	644 690 0A 0322	644 690 0A 0323
644 690 0A 0324	644 690 0A 0325	644 690 0A 0326	644 690 0A 0328	644 690 0A 0337
644 690 0A 0338	644 690 0A 0339	644 690 0A 0350	644 690 0A 0355	644 690 0A 0356
644 690 0A 0357	644 690 0A 0358	644 690 0A 0360	644 690 0A 0361	644 690 0A 0362
644 690 0A 0363	644 690 0A 0365	644 690 0A 0368	644 690 0A 0395	644 690 0A 0396
644 690 0A 0399	644 690 0A 0400	644 690 0A 0401		
644 690 0B 0005	644 690 0B 0010	644 690 0B 0012	644 690 0B 0014	644 690 0B 0019
644 690 0B 0020	644 690 0B 0025	644 690 0B 0027	644 690 0B 0029	644 690 0B 0030
644 690 0B 0032	644 690 0B 0033	644 690 0B 0034	644 690 0B 0035	644 690 0B 0036
644 690 0B 0037	644 690 0B 0038	644 690 0B 0039	644 690 0B 0040	644 690 0B 0041
644 690 0B 0042	644 690 0B 0045	644 690 0B 0046	644 690 0B 0053	644 690 0B 0054
644 690 0B 0055	644 690 0B 0056	644 690 0B 0057	644 690 0B 0058	644 690 0B 0059
644 690 0B 0061	644 690 0B 0062	644 690 0B 0063	644 690 0B 0064	644 690 0B 0065
644 690 0B 0069	644 690 0B 0070	644 690 0B 0071	644 690 0B 0072	644 690 0B 0073
644 690 0B 0074	644 690 0B 0075	644 690 0B 0081	644 690 0B 0082	644 690 0B 0087
644 690 0B 0088	644 690 0B 0089	644 690 0B 0090	644 690 0B 0091	644 690 0B 0096
644 690 0B 0097	644 690 0B 0098	644 690 0B 0099	644 690 0B 0100	644 690 0B 0103
644 690 0B 0105	644 690 0B 0107	644 690 0B 0108	644 690 0B 0110	644 690 0B 0111
644 690 0B 0112	644 690 0B 0113	644 690 0B 0114	644 690 0B 0115	644 690 0B 0116
644 690 0B 0117	644 690 0B 0118	644 690 0B 0119	644 690 0B 0120	644 690 0B 0122
644 690 0B 0124	644 690 0B 0125	644 690 0B 0126	644 690 0B 0129	644 690 0B 0130
644 690 0B 0131	644 690 0B 0132	644 690 0B 0133	644 690 0B 0134	644 690 0B 0135
644 690 0B 0136	644 690 0B 0137	644 690 0B 0138	644 690 0B 0139	644 690 0B 0140
644 690 0B 0198	644 690 0B 0199	644 690 0B 0201	644 690 0B 0202	644 690 0B 0203
644 690 0B 0204	644 690 0B 0208	644 690 0B 0209	644 690 0B 0210	644 690 0B 0211
644 690 0B 0212	644 690 0B 0213	644 690 0B 0215	644 690 0B 0216	644 690 0B 0219
644 690 0B 0221	644 690 0B 0222	644 690 0B 0226	644 690 0B 0230	644 690 0B 0231
644 690 0B 0232	644 690 0B 0233	644 690 0B 0234	644 690 0B 0240	644 690 0B 0241
644 690 0B 0242	644 690 0B 0243	644 690 0B 0244	644 690 0B 0245	644 690 0B 0246
644 690 0B 0247	644 690 0B 0249	644 690 0B 0250	644 690 0B 0251	644 690 0B 0252
644 690 0B 0258	644 690 0B 0260	644 690 0B 0267	644 690 0B 0269	644 690 0B 0272
644 690 0B 0276	644 690 0B 0277	644 690 0B 0278	644 690 0B 0279	644 690 0B 0280
644 690 0B 0281	644 690 0B 0282	644 690 0B 0283	644 690 0B 0290	644 690 0B 0291
644 690 0B 0292	644 690 0B 0294	644 690 0B 0295	644 690 0B 0298	644 690 0B 0300
644 690 0B 0301	644 690 0B 0304	644 690 0B 0305	644 690 0B 0307	644 690 0B 0308
644 690 0B 0309	644 690 0B 0310	644 690 0B 0311	644 690 0B 0312	644 690 0B 0313
644 690 0B 0314	644 690 0B 0315	644 690 0B 0316	644 690 0B 0318	644 690 0B 0321
644 690 0B 0322	644 690 0B 0323	644 690 0B 0324	644 690 0B 0326	644 690 0B 0327
644 690 0B 0328	644 690 0B 0329	644 690 0B 0330	644 690 0B 0331	644 690 0B 0332
644 690 0B 0333	644 690 0B 0334	644 690 0B 0335	644 690 0B 0336	644 690 0B 0338
644 690 0B 0339	644 690 0B 0340	644 690 0B 0344	644 690 0B 0346	644 690 0B 0349
644 690 0B 0350	644 690 0B 0351	644 690 0B 0352	644 690 0B 0356	644 690 0B 0357
644 690 0B 0358	644 690 0B 0359	644 690 0B 0360	644 690 0B 0361	644 690 0B 0362
644 690 0B 0363	644 690 0B 0364	644 690 0B 0365	644 690 0B 0366	644 690 0B 0367
644 690 0B 0368	644 690 0B 0373	644 690 0B 0375	644 690 0B 0381	644 690 0B 0387
644 690 0B 0388	644 690 0B 0390	644 690 0B 0393	644 690 0B 0395	644 690 0B 0398

**644 TRIE CHATEAU Liste des parcelles incluses du remaniement.**

644 690 0B 0400	644 690 0B 0401	644 690 0B 0402	644 690 0B 0408	644 690 0B 0410
644 690 0B 0411	644 690 0B 0413	644 690 0B 0415	644 690 0B 0416	644 690 0B 0417
644 690 0B 0418	644 690 0B 0423	644 690 0B 0424	644 690 0B 0425	644 690 0B 0426
644 690 0B 0429	644 690 0B 0430	644 690 0B 0433	644 690 0B 0434	644 690 0B 0435
644 690 0B 0438	644 690 0B 0439	644 690 0B 0441	644 690 0B 0442	644 690 0B 0443
644 690 0B 0444	644 690 0B 0445	644 690 0B 0446	644 690 0B 0448	644 690 0B 0449
644 690 0B 0455	644 690 0B 0456	644 690 0B 0457	644 690 0B 0458	644 690 0B 0459
644 690 0B 0460	644 690 0B 0461	644 690 0B 0462	644 690 0B 0465	

Vu pour être annexé à notre  
arrêté en date de ce jour.  
Beauvais, le 10 JAN. 2022



Pour la préfète  
et par délégation,  
La cheffe de Bureau

Léa CHIVIT



**464 NOINTEL Liste des parcelles incluses du remaniement.**

464 000 0A 0300	464 000 0A 0301	464 000 0A 0302	464 000 0A 0303	464 000 0A 0603
464 000 0A 0607	464 000 0A 0610	464 000 0A 0611	464 000 0A 0612	464 000 0A 0613
464 000 0A 0615	464 000 0A 0616	464 000 0A 0617	464 000 0A 0729	464 000 0A 0739
464 000 0A 0745	464 000 0A 0747	464 000 0A 0748	464 000 0A 0750	464 000 0A 0751
464 000 0A 0752	464 000 0A 0753	464 000 0A 0754	464 000 0A 0755	464 000 0A 0756
464 000 0A 0757	464 000 0A 0758	464 000 0A 0759	464 000 0A 0760	464 000 0A 0761
464 000 0A 0762	464 000 0A 0763	464 000 0A 0764	464 000 0A 0765	464 000 0A 0766
464 000 0A 0767	464 000 0A 0768	464 000 0A 0769	464 000 0A 0770	464 000 0A 0771
464 000 0A 0772	464 000 0A 0773	464 000 0A 0774	464 000 0A 0775	464 000 0A 0776
464 000 0A 0941	464 000 0A 0942	464 000 0A 0943	464 000 0A 0944	
464 000 0C 0446	464 000 0C 0447	464 000 0C 0448	464 000 0C 0449	464 000 0C 0450
464 000 0C 0451	464 000 0C 0452	464 000 0C 0453	464 000 0C 0454	464 000 0C 0455
464 000 0C 0456	464 000 0C 0457	464 000 0C 0458	464 000 0C 0459	464 000 0C 0460
464 000 0C 0461	464 000 0C 0462	464 000 0C 0463	464 000 0C 0467	464 000 0C 0468
464 000 0C 0469	464 000 0C 0470	464 000 0C 0471	464 000 0C 0472	464 000 0C 0473
464 000 0C 0474	464 000 0C 0475	464 000 0C 0614	464 000 0C 0619	464 000 0C 0620
464 000 0C 0621	464 000 0C 0622	464 000 0C 0623	464 000 0C 0624	464 000 0C 0625
464 000 0C 0628	464 000 0C 0629			
464 000 0D 0001	464 000 0D 0003	464 000 0D 0004	464 000 0D 0007	464 000 0D 0008
464 000 0D 0009	464 000 0D 0010	464 000 0D 0011	464 000 0D 0013	464 000 0D 0014
464 000 0D 0016	464 000 0D 0017	464 000 0D 0018	464 000 0D 0022	464 000 0D 0023
464 000 0D 0024	464 000 0D 0025	464 000 0D 0027	464 000 0D 0028	464 000 0D 0029
464 000 0D 0030	464 000 0D 0031	464 000 0D 0032	464 000 0D 0039	464 000 0D 0040
464 000 0D 0041	464 000 0D 0042	464 000 0D 0043	464 000 0D 0044	464 000 0D 0045
464 000 0D 0046	464 000 0D 0047	464 000 0D 0048	464 000 0D 0049	464 000 0D 0050
464 000 0D 0051	464 000 0D 0052	464 000 0D 0054	464 000 0D 0056	464 000 0D 0057
464 000 0D 0063	464 000 0D 0065	464 000 0D 0066	464 000 0D 0067	464 000 0D 0069
464 000 0D 0070	464 000 0D 0071	464 000 0D 0072	464 000 0D 0073	464 000 0D 0074
464 000 0D 0075	464 000 0D 0076	464 000 0D 0077	464 000 0D 0078	464 000 0D 0079
464 000 0D 0080	464 000 0D 0081	464 000 0D 0082	464 000 0D 0083	464 000 0D 0084
464 000 0D 0085	464 000 0D 0086	464 000 0D 0087	464 000 0D 0088	464 000 0D 0089
464 000 0D 0090	464 000 0D 0091	464 000 0D 0092	464 000 0D 0093	464 000 0D 0094
464 000 0D 0103	464 000 0D 0104	464 000 0D 0105	464 000 0D 0106	464 000 0D 0107
464 000 0D 0108	464 000 0D 0109	464 000 0D 0112	464 000 0D 0113	464 000 0D 0114
464 000 0D 0117	464 000 0D 0118	464 000 0D 0119	464 000 0D 0120	464 000 0D 0123
464 000 0D 0124	464 000 0D 0125	464 000 0D 0127	464 000 0D 0129	464 000 0D 0130
464 000 0D 0131	464 000 0D 0132	464 000 0D 0133	464 000 0D 0134	464 000 0D 0135
464 000 0D 0136	464 000 0D 0137	464 000 0D 0138	464 000 0D 0139	464 000 0D 0140
464 000 0D 0146	464 000 0D 0147	464 000 0D 0148	464 000 0D 0149	464 000 0D 0150
464 000 0D 0151	464 000 0D 0152	464 000 0D 0153	464 000 0D 0154	464 000 0D 0155
464 000 0D 0156	464 000 0D 0157	464 000 0D 0158	464 000 0D 0159	464 000 0D 0160
464 000 0D 0161	464 000 0D 0162	464 000 0D 0167	464 000 0D 0168	464 000 0D 0169
464 000 0D 0170	464 000 0D 0173	464 000 0D 0174	464 000 0D 0175	464 000 0D 0176
464 000 0D 0177	464 000 0D 0178	464 000 0D 0181	464 000 0D 0182	464 000 0D 0183
464 000 0D 0188	464 000 0D 0193	464 000 0D 0203	464 000 0D 0204	464 000 0D 0205
464 000 0D 0206	464 000 0D 0208	464 000 0D 0251	464 000 0D 0252	464 000 0D 0253
464 000 0D 0256	464 000 0D 0257	464 000 0D 0259	464 000 0D 0260	464 000 0D 0261
464 000 0D 0262	464 000 0D 0263	464 000 0D 0264	464 000 0D 0265	464 000 0D 0269
464 000 0D 0271	464 000 0D 0272	464 000 0D 0273	464 000 0D 0274	464 000 0D 0275
464 000 0D 0276	464 000 0D 0278	464 000 0D 0281	464 000 0D 0282	464 000 0D 0283
464 000 0D 0284	464 000 0D 0285	464 000 0D 0286	464 000 0D 0287	464 000 0D 0288
464 000 0D 0289	464 000 0D 0290	464 000 0D 0293	464 000 0D 0294	464 000 0D 0295
464 000 0D 0298	464 000 0D 0299	464 000 0D 0300	464 000 0D 0305	464 000 0D 0306
464 000 0D 0307	464 000 0D 0308	464 000 0D 0309	464 000 0D 0310	464 000 0D 0311

464 NOINTEL Liste des parcelles incluses du remaniement.



464 000 0D 0312	464 000 0D 0313	464 000 0D 0314	464 000 0D 0315	464 000 0D 0316
464 000 0D 0317	464 000 0D 0318	464 000 0D 0319	464 000 0D 0320	464 000 0D 0322
464 000 0D 0323	464 000 0D 0324	464 000 0D 0328	464 000 0D 0331	464 000 0D 0341
464 000 0D 0342	464 000 0D 0343	464 000 0D 0344	464 000 0D 0347	464 000 0D 0348
464 000 0D 0349	464 000 0D 0351	464 000 0D 0352	464 000 0D 0353	464 000 0D 0354
464 000 0D 0355	464 000 0D 0360	464 000 0D 0361	464 000 0D 0364	464 000 0D 0365
464 000 0D 0366	464 000 0D 0367	464 000 0D 0368	464 000 0D 0369	464 000 0D 0370
464 000 0D 0371	464 000 0D 0372	464 000 0D 0373	464 000 0D 0374	464 000 0D 0375
464 000 0D 0376	464 000 0D 0377	464 000 0D 0378	464 000 0D 0379	464 000 0D 0381
464 000 0D 0382	464 000 0D 0383	464 000 0D 0384	464 000 0D 0385	464 000 0D 0386
464 000 0D 0387	464 000 0D 0388	464 000 0D 0389	464 000 0D 0390	464 000 0D 0394
464 000 0D 0395	464 000 0D 0396	464 000 0D 0399	464 000 0D 0400	464 000 0D 0401
464 000 0D 0402	464 000 0D 0403	464 000 0D 0404	464 000 0D 0405	464 000 0D 0406
464 000 0D 0407	464 000 0D 0408	464 000 0D 0409	464 000 0D 0410	464 000 0D 0411
464 000 0D 0412	464 000 0D 0413	464 000 0D 0441	464 000 0D 0443	464 000 0D 0599
464 000 0D 0600	464 000 0D 0607	464 000 0D 0618	464 000 0D 0619	464 000 0D 0620
464 000 0D 0621	464 000 0D 0622	464 000 0D 0623	464 000 0D 0624	464 000 0D 0625
464 000 0D 0627	464 000 0D 0630	464 000 0D 0631	464 000 0D 0632	464 000 0D 0635
464 000 0D 0636	464 000 0D 0638	464 000 0D 0639	464 000 0D 0640	464 000 0D 0641
464 000 0D 0642	464 000 0D 0643	464 000 0D 0644	464 000 0D 0647	464 000 0D 0648
464 000 0D 0649	464 000 0D 0650	464 000 0D 0651	464 000 0D 0653	464 000 0D 0655
464 000 0D 0657	464 000 0D 0658	464 000 0D 0662	464 000 0D 0663	464 000 0D 0664
464 000 0D 0665	464 000 0D 0666	464 000 0D 0667	464 000 0D 0669	464 000 0D 0671
464 000 0D 0673	464 000 0D 0674	464 000 0D 0675	464 000 0D 0676	464 000 0D 0678
464 000 0D 0679	464 000 0D 0681	464 000 0D 0682	464 000 0D 0683	464 000 0D 0688
464 000 0D 0689	464 000 0D 0690	464 000 0D 0691	464 000 0D 0692	464 000 0D 0693
464 000 0D 0694	464 000 0D 0695	464 000 0D 0696	464 000 0D 0697	464 000 0D 0698
464 000 0D 0700	464 000 0D 0701	464 000 0D 0702	464 000 0D 0708	464 000 0D 0709
464 000 0D 0711	464 000 0D 0714	464 000 0D 0716	464 000 0D 0720	464 000 0D 0722
464 000 0D 0726	464 000 0D 0727	464 000 0D 0728	464 000 0D 0729	464 000 0D 0730
464 000 0D 0733	464 000 0D 0734	464 000 0D 0735	464 000 0D 0738	464 000 0D 0740
464 000 0D 0741	464 000 0D 0742	464 000 0D 0743	464 000 0D 0744	464 000 0D 0745
464 000 0D 0747	464 000 0D 0748	464 000 0D 0750	464 000 0D 0751	464 000 0D 0752
464 000 0D 0753	464 000 0D 0754	464 000 0D 0755	464 000 0D 0756	464 000 0D 0757
464 000 0D 0758	464 000 0D 0759	464 000 0D 0760	464 000 0D 0761	464 000 0D 0762
464 000 0D 0763	464 000 0D 0764	464 000 0D 0765	464 000 0D 0766	464 000 0D 0767
464 000 0D 0768	464 000 0D 0769	464 000 0D 0770	464 000 0D 0771	464 000 0D 0772
464 000 0D 0775	464 000 0D 0776	464 000 0D 0777	464 000 0D 0778	464 000 0D 0779
464 000 0D 0780	464 000 0D 0781	464 000 0D 0782	464 000 0D 0783	464 000 0D 0784
464 000 0D 0785	464 000 0D 0786	464 000 0D 0787	464 000 0D 0788	464 000 0D 0789
464 000 0D 0790	464 000 0D 0791	464 000 0D 0792	464 000 0D 0793	464 000 0D 0794
464 000 0D 0795	464 000 0D 0796	464 000 0D 0797	464 000 0D 0798	464 000 0D 0799
464 000 0D 0801	464 000 0D 0802	464 000 0D 0803	464 000 0D 0804	464 000 0D 0805
464 000 0D 0806	464 000 0D 0807	464 000 0D 0808	464 000 0D 0809	464 000 0D 0812
464 000 0D 0813	464 000 0D 0814	464 000 0D 0815	464 000 0D 0816	464 000 0D 0817
464 000 0D 0822	464 000 0D 0823	464 000 0D 0824	464 000 0D 0825	464 000 0D 0826
464 000 0D 0827	464 000 0D 0828	464 000 0D 0829	464 000 0D 0830	464 000 0D 0832
464 000 0D 0833	464 000 0D 0834	464 000 0D 0836	464 000 0D 0837	464 000 0D 0846
464 000 0D 0847	464 000 0D 0848	464 000 0D 0849	464 000 0D 0850	464 000 0D 0851
464 000 0D 0852	464 000 0D 0853	464 000 0D 0854	464 000 0D 0855	464 000 0D 0856
464 000 0D 0857	464 000 0D 0858	464 000 0D 0859	464 000 0D 0860	464 000 0D 0861
464 000 0D 0862	464 000 0D 0863	464 000 0D 0865	464 000 0D 0866	464 000 0D 0867
464 000 0D 0869	464 000 0D 0870	464 000 0D 0871	464 000 0D 0872	464 000 0D 0873
464 000 0D 0874	464 000 0D 0875	464 000 0D 0876	464 000 0D 0877	464 000 0D 0878
464 000 0D 0879	464 000 0D 0880	464 000 0D 0881	464 000 0D 0882	464 000 0D 0883
464 000 0D 0884	464 000 0D 0886	464 000 0D 0887	464 000 0D 0888	464 000 0D 0890

464 NOINTEL Liste des parcelles incluses du remaniement.



464 000 0D 0891	464 000 0D 0892	464 000 0D 0893	464 000 0D 0895	464 000 0D 0896
464 000 0D 0897	464 000 0D 0898	464 000 0D 0899	464 000 0D 0900	464 000 0D 0901
464 000 0D 0902	464 000 0D 0903	464 000 0D 0905	464 000 0D 0907	464 000 0D 0908
464 000 0D 0909	464 000 0D 0910	464 000 0D 0911	464 000 0D 0912	464 000 0D 0913
464 000 0D 0914	464 000 0D 0915	464 000 0D 0916	464 000 0D 0917	464 000 0D 0918
464 000 0D 0919	464 000 0D 0920	464 000 0D 0921	464 000 0D 0922	464 000 0D 0923
464 000 0D 0924	464 000 0D 0925	464 000 0D 0926	464 000 0D 0927	464 000 0D 0928
464 000 0D 0929	464 000 0D 0930	464 000 0D 0931	464 000 0D 0932	464 000 0D 0933
464 000 0D 0934	464 000 0D 0935	464 000 0D 0936	464 000 0D 0937	464 000 0D 0938
464 000 0D 0939	464 000 0D 0940	464 000 0D 0941	464 000 0D 0942	464 000 0D 0943
464 000 0D 0944	464 000 0D 0945	464 000 0D 0946	464 000 0D 0947	464 000 0D 0948
464 000 0D 0949	464 000 0D 0950	464 000 0D 0951	464 000 0D 0952	464 000 0D 0953
464 000 0D 0955	464 000 0D 0957	464 000 0D 0958	464 000 0D 0959	464 000 0D 0960
464 000 0D 0961	464 000 0D 0967	464 000 0D 0969	464 000 0D 0971	464 000 0D 0974
464 000 0D 0975	464 000 0D 0976	464 000 0D 0977	464 000 0D 0978	464 000 0D 0979
464 000 0D 0980	464 000 0D 0982	464 000 0D 1007	464 000 0D 1008	464 000 0D 1027
464 000 0D 1028	464 000 0D 1035	464 000 0D 1036	464 000 0D 1037	464 000 0D 1038
464 000 0D 1039	464 000 0D 1040	464 000 0D 1041	464 000 0D 1042	464 000 0D 1043
464 000 0D 1044	464 000 0D 1045	464 000 0D 1046	464 000 0D 1082	464 000 0D 1083
464 000 0D 1085	464 000 0D 1086	464 000 0D 1087	464 000 0D 1097	464 000 0D 1098
464 000 0D 1099	464 000 0D 1100	464 000 0D 1101	464 000 0D 1102	464 000 0D 1103
464 000 0D 1104	464 000 0D 1105	464 000 0D 1106	464 000 0D 1107	464 000 0D 1108
464 000 0D 1111	464 000 0D 1112	464 000 0D 1113	464 000 0D 1114	464 000 0D 1115
464 000 0D 1116				
464 000 0E 0003	464 000 0E 0011	464 000 0E 0012	464 000 0E 0014	464 000 0E 0015
464 000 0E 0016	464 000 0E 0018	464 000 0E 0019	464 000 0E 0021	464 000 0E 0022
464 000 0E 0023	464 000 0E 0024	464 000 0E 0064	464 000 0E 0065	464 000 0E 0066
464 000 0E 0067	464 000 0E 0072	464 000 0E 0076	464 000 0E 0078	464 000 0E 0079
464 000 0E 0080	464 000 0E 0083	464 000 0E 0084	464 000 0E 0085	464 000 0E 0275
464 000 0E 0276	464 000 0E 0277	464 000 0E 0279	464 000 0E 0280	464 000 0E 0282
464 000 0E 0283	464 000 0E 0284	464 000 0E 0286	464 000 0E 0287	464 000 0E 0288
464 000 0E 0290	464 000 0E 0294	464 000 0E 0295	464 000 0E 0296	464 000 0E 0297
464 000 0E 0298	464 000 0E 0299	464 000 0E 0300	464 000 0E 0301	464 000 0E 0302
464 000 0E 0303	464 000 0E 0304	464 000 0E 0305	464 000 0E 0313	464 000 0E 0314
464 000 0E 0315	464 000 0E 0316	464 000 0E 0317	464 000 0E 0318	464 000 0E 0319
464 000 0E 0320	464 000 0E 0321	464 000 0E 0322	464 000 0E 0323	464 000 0E 0324
464 000 0E 0325	464 000 0E 0326	464 000 0E 0328	464 000 0E 0329	464 000 0E 0330
464 000 0E 0331	464 000 0E 0332	464 000 0E 0333	464 000 0E 0334	464 000 0E 0335
464 000 0E 0339	464 000 0E 0340	464 000 0E 0343	464 000 0E 0344	464 000 0E 0345
464 000 0E 0346	464 000 0E 0348	464 000 0E 0349	464 000 0E 0350	464 000 0E 0351
464 000 0E 0352	464 000 0E 0353	464 000 0E 0354	464 000 0E 0355	464 000 0E 0367
464 000 0E 0388	464 000 0E 0389	464 000 0E 0390	464 000 0E 0391	464 000 0E 0392
464 000 0E 0393	464 000 0E 0394	464 000 0E 0395	464 000 0E 0396	464 000 0E 0397
464 000 0E 0398	464 000 0E 0399	464 000 0E 2126	464 000 0E 2127	464 000 0E 2128
464 000 0E 2184	464 000 0E 2185	464 000 0E 2186	464 000 0E 2187	464 000 0E 2188
464 000 0E 2189	464 000 0E 2190	464 000 0E 2191	464 000 0E 2192	464 000 0E 2193
464 000 0E 2194	464 000 0E 2195	464 000 0E 2197	464 000 0E 2198	464 000 0E 2199
464 000 0E 2200	464 000 0E 2201	464 000 0E 2202	464 000 0E 2203	464 000 0E 2204
464 000 0E 2205	464 000 0E 2206	464 000 0E 2207	464 000 0E 2208	464 000 0E 2209
464 000 0E 2210	464 000 0E 2212	464 000 0E 2214	464 000 0E 2215	464 000 0E 2216
464 000 0E 2217	464 000 0E 2218	464 000 0E 2219	464 000 0E 2220	464 000 0E 2221
464 000 0E 2228	464 000 0E 2229	464 000 0E 2230	464 000 0E 2231	464 000 0E 2232
464 000 0E 2233	464 000 0E 2234	464 000 0E 2235	464 000 0E 2236	464 000 0E 2237
464 000 0E 2238	464 000 0E 2239	464 000 0E 2240	464 000 0E 2241	464 000 0E 2242
464 000 0E 2243	464 000 0E 2244	464 000 0E 2245	464 000 0E 2246	464 000 0E 2247



464 NOINTEL Liste des parcelles incluses du remaniement.

464 000 0E 2248	464 000 0E 2249	464 000 0E 2250	464 000 0E 2251	464 000 0E 2252
464 000 0E 2253	464 000 0E 2254	464 000 0E 2255	464 000 0E 2256	464 000 0E 2257
464 000 0E 2258	464 000 0E 2259	464 000 0E 2260	464 000 0E 2261	464 000 0E 2262
464 000 0E 2263	464 000 0E 2264	464 000 0E 2265	464 000 0E 2266	464 000 0E 2267
464 000 0E 2268	464 000 0E 2269	464 000 0E 2270	464 000 0E 2271	464 000 0E 2272
464 000 0E 2273	464 000 0E 2274	464 000 0E 2275	464 000 0E 2276	464 000 0E 2277
464 000 0E 2278	464 000 0E 2279	464 000 0E 2280	464 000 0E 2281	464 000 0E 2282
464 000 0E 2284	464 000 0E 2285	464 000 0E 2286	464 000 0E 2287	464 000 0E 2288
464 000 0E 2289	464 000 0E 2290	464 000 0E 2291	464 000 0E 2292	464 000 0E 2294
464 000 0E 2295	464 000 0E 2296	464 000 0E 2297	464 000 0E 2298	464 000 0E 2299
464 000 0E 2300	464 000 0E 2301	464 000 0E 2302	464 000 0E 2303	464 000 0E 2304
464 000 0E 2305	464 000 0E 2306	464 000 0E 2307	464 000 0E 2308	464 000 0E 2309
464 000 0E 2310	464 000 0E 2311	464 000 0E 2312	464 000 0E 2313	464 000 0E 2314
464 000 0E 2316	464 000 0E 2317	464 000 0E 2318	464 000 0E 2319	464 000 0E 2321
464 000 0E 2322	464 000 0E 2323	464 000 0E 2324	464 000 0E 2325	464 000 0E 2326
464 000 0E 2327	464 000 0E 2328	464 000 0E 2334	464 000 0E 2335	464 000 0E 2336
464 000 0E 2337	464 000 0E 2338	464 000 0E 2339	464 000 0E 2340	464 000 0E 2341
464 000 0E 2342	464 000 0E 2343	464 000 0E 2344	464 000 0E 2345	464 000 0E 2346
464 000 0E 2347	464 000 0E 2348	464 000 0E 2349	464 000 0E 2350	464 000 0E 2351
464 000 0E 2352	464 000 0E 2353	464 000 0E 2356	464 000 0E 2357	464 000 0E 2358
464 000 0E 2359	464 000 0E 2360	464 000 0E 2361	464 000 0E 2363	464 000 0E 2364
464 000 0E 2366	464 000 0E 2367	464 000 0E 2368	464 000 0E 2369	464 000 0E 2371
464 000 0E 2372	464 000 0E 2376	464 000 0E 2377	464 000 0E 2378	464 000 0E 2379
464 000 0E 2382	464 000 0E 2383	464 000 0E 2384	464 000 0E 2385	464 000 0E 2386
464 000 0E 2387	464 000 0E 2388	464 000 0E 2389	464 000 0E 2390	464 000 0E 2391
464 000 0E 2392	464 000 0E 2393	464 000 0E 2394	464 000 0E 2395	464 000 0E 2396
464 000 0E 2397	464 000 0E 2398	464 000 0E 2401	464 000 0E 2402	464 000 0E 2403
464 000 0E 2404	464 000 0E 2410	464 000 0E 2411	464 000 0E 2412	464 000 0E 2413
464 000 0E 2414	464 000 0E 2415	464 000 0E 2417	464 000 0E 2418	464 000 0E 2419
464 000 0E 2421	464 000 0E 2422	464 000 0E 2423	464 000 0E 2424	464 000 0E 2427
464 000 0E 2428	464 000 0E 2429	464 000 0E 2430	464 000 0E 2431	464 000 0E 2432
464 000 0E 2434	464 000 0E 2435	464 000 0E 2437	464 000 0E 2441	464 000 0E 2442
464 000 0E 2443	464 000 0E 2444	464 000 0E 2448	464 000 0E 2449	464 000 0E 2450
464 000 0E 2452	464 000 0E 2453	464 000 0E 2455	464 000 0E 2456	464 000 0E 2457
464 000 0E 2458	464 000 0E 2459	464 000 0E 2460	464 000 0E 2461	464 000 0E 2462
464 000 0E 2472	464 000 0E 2473	464 000 0E 2474	464 000 0E 2475	464 000 0E 2476
464 000 0E 2478	464 000 0E 2479	464 000 0E 2480	464 000 0E 2482	464 000 0E 2483
464 000 0E 2484	464 000 0E 2531	464 000 0E 2532	464 000 0E 2536	464 000 0E 2542
464 000 0E 2548	464 000 0E 2549	464 000 0E 2550	464 000 0E 2551	464 000 0E 2554
464 000 0E 2555	464 000 0E 2556	464 000 0E 2558	464 000 0E 2559	464 000 0E 2562
464 000 0E 2566	464 000 0E 2567	464 000 0E 2568	464 000 0E 2569	464 000 0E 2570
464 000 0E 2572	464 000 0E 2573	464 000 0E 2575	464 000 0E 2576	464 000 0E 2578
464 000 0E 2580	464 000 0E 2581	464 000 0E 2582	464 000 0E 2583	464 000 0E 2584
464 000 0E 2587	464 000 0E 2588	464 000 0E 2590	464 000 0E 2591	464 000 0E 2592
464 000 0E 2593	464 000 0E 2594	464 000 0E 2599	464 000 0E 2600	464 000 0E 2601
464 000 0E 2603	464 000 0E 2604	464 000 0E 2605	464 000 0E 2606	464 000 0E 2607
464 000 0E 2608	464 000 0E 2609	464 000 0E 2610	464 000 0E 2611	464 000 0E 2612
464 000 0E 2613	464 000 0E 2614	464 000 0E 2615	464 000 0E 2616	464 000 0E 2617
464 000 0E 2618	464 000 0E 2619	464 000 0E 2621	464 000 0E 2622	464 000 0E 2623
464 000 0E 2624	464 000 0E 2625	464 000 0E 2629	464 000 0E 2631	464 000 0E 2633
464 000 0E 2635	464 000 0E 2636	464 000 0E 2637	464 000 0E 2638	464 000 0E 2639
464 000 0E 2641	464 000 0E 2642	464 000 0E 2646	464 000 0E 2647	464 000 0E 2648
464 000 0E 2649	464 000 0E 2650	464 000 0E 2651	464 000 0E 2652	464 000 0E 2653
464 000 0E 2654	464 000 0E 2657	464 000 0E 2658	464 000 0E 2659	464 000 0E 2660
464 000 0E 2661	464 000 0E 2667	464 000 0E 2668	464 000 0E 2669	464 000 0E 2670
464 000 0E 2673	464 000 0E 2674	464 000 0E 2675	464 000 0E 2676	464 000 0E 2677

464 NOINTEL Liste des parcelles incluses du remaniement.

464 000 0E 2678	464 000 0E 2679	464 000 0E 2680	464 000 0E 2681	464 000 0E 2682
464 000 0E 2683	464 000 0E 2684	464 000 0E 2686	464 000 0E 2687	464 000 0E 2688
464 000 0E 2689	464 000 0E 2690	464 000 0E 2691	464 000 0E 2692	464 000 0E 2693
464 000 0E 2694	464 000 0E 2695	464 000 0E 2696	464 000 0E 2697	464 000 0E 2698
464 000 0E 2699	464 000 0E 2700	464 000 0E 2701	464 000 0E 2702	464 000 0E 2703
464 000 0E 2704	464 000 0E 2705	464 000 0E 2706	464 000 0E 2707	464 000 0E 2709
464 000 0E 2710	464 000 0E 2711	464 000 0E 2713	464 000 0E 2717	464 000 0E 2718
464 000 0E 2719	464 000 0E 2720	464 000 0E 2721	464 000 0E 2722	464 000 0E 2723
464 000 0E 2724	464 000 0E 2725	464 000 0E 2726	464 000 0E 2727	464 000 0E 2728
464 000 0E 2729	464 000 0E 2730	464 000 0E 2731	464 000 0E 2736	464 000 0E 2738
464 000 0E 2740	464 000 0E 2741	464 000 0E 2742	464 000 0E 2743	464 000 0E 2744
464 000 0E 2745	464 000 0E 2746	464 000 0E 2747	464 000 0E 2748	464 000 0E 2749
464 000 0E 2750	464 000 0E 2751	464 000 0E 2752	464 000 0E 2753	464 000 0E 2754
464 000 0E 2755	464 000 0E 2756	464 000 0E 2757	464 000 0E 2758	464 000 0E 2759
464 000 0E 2760	464 000 0E 2761	464 000 0E 2762	464 000 0E 2763	464 000 0E 2764
464 000 0E 2765	464 000 0E 2766	464 000 0E 2767	464 000 0E 2768	464 000 0E 2769
464 000 0E 2770	464 000 0E 2771	464 000 0E 2772	464 000 0E 2773	464 000 0E 2774
464 000 0E 2776	464 000 0E 2777	464 000 0E 2778	464 000 0E 2779	464 000 0E 2782
464 000 0E 2783	464 000 0E 2784	464 000 0E 2785	464 000 0E 2786	464 000 0E 2787
464 000 0E 2788	464 000 0E 2789	464 000 0E 2790	464 000 0E 2791	464 000 0E 2792
464 000 0E 2793	464 000 0E 2794	464 000 0E 2795	464 000 0E 2796	464 000 0E 2797
464 000 0E 2798	464 000 0E 2799	464 000 0E 2800	464 000 0E 2801	464 000 0E 2802
464 000 0E 2803	464 000 0E 2808	464 000 0E 2809	464 000 0E 2810	464 000 0E 2811
464 000 0E 2812	464 000 0E 2813	464 000 0E 2814	464 000 0E 2815	464 000 0E 2816
464 000 0E 2817	464 000 0E 2818	464 000 0E 2819	464 000 0E 2820	464 000 0E 2821
464 000 0E 2822	464 000 0E 2823	464 000 0E 2824	464 000 0E 2825	464 000 0E 2826
464 000 0E 2827	464 000 0E 2828			
464 000 ZA 0065	464 000 ZA 0074	464 000 ZA 0075	464 000 ZA 0084	464 000 ZA 0085
464 000 ZA 0089	464 000 ZA 0090	464 000 ZA 0092	464 000 ZA 0094	464 000 ZA 0095
464 000 ZA 0096	464 000 ZA 0098	464 000 ZA 0099	464 000 ZA 0100	464 000 ZA 0101
464 000 ZA 0102	464 000 ZA 0103	464 000 ZA 0104	464 000 ZA 0105	464 000 ZA 0107
464 000 ZA 0109	464 000 ZA 0114	464 000 ZA 0115	464 000 ZA 0123	464 000 ZA 0125
464 000 ZA 0131	464 000 ZA 0157	464 000 ZA 0158	464 000 ZA 0159	464 000 ZA 0161
464 000 ZA 0162	464 000 ZA 0165	464 000 ZA 0166	464 000 ZA 0167	464 000 ZA 0168
464 000 ZA 0169	464 000 ZA 0170	464 000 ZA 0202	464 000 ZA 0203	464 000 ZA 0204
464 000 ZA 0217	464 000 ZA 0218	464 000 ZA 0219	464 000 ZA 0220	464 000 ZA 0221
464 000 ZA 0222	464 000 ZA 0223	464 000 ZA 0299	464 000 ZA 0300	464 000 ZA 0301
464 000 ZA 0302	464 000 ZA 0303	464 000 ZA 0304	464 000 ZA 0305	464 000 ZA 0306
464 000 ZA 0307	464 000 ZA 0308	464 000 ZA 0309	464 000 ZA 0310	464 000 ZA 0311
464 000 ZA 0312	464 000 ZA 0313	464 000 ZA 0314		
464 000 ZE 0006	464 000 ZE 0007	464 000 ZE 0008	464 000 ZE 0009	464 000 ZE 0010
464 000 ZE 0022	464 000 ZE 0026	464 000 ZE 0028	464 000 ZE 0052	464 000 ZE 0054
464 000 ZE 0055	464 000 ZE 0056	464 000 ZE 0062	464 000 ZE 0070	464 000 ZE 0071
464 000 ZE 0091	464 000 ZE 0092	464 000 ZE 0093	464 000 ZE 0094	464 000 ZE 0095
464 000 ZE 0096	464 000 ZE 0097	464 000 ZE 0098	464 000 ZE 0099	464 000 ZE 0100
464 000 ZE 0101	464 000 ZE 0102	464 000 ZE 0103	464 000 ZE 0104	464 000 ZE 0105
464 000 ZE 0106	464 000 ZE 0108	464 000 ZE 0109	464 000 ZE 0110	464 000 ZE 0111
464 000 ZE 0112	464 000 ZE 0113	464 000 ZE 0114	464 000 ZE 0115	464 000 ZE 0116
464 000 ZE 0117	464 000 ZE 0118	464 000 ZE 0119	464 000 ZE 0120	464 000 ZE 0121
464 000 ZE 0122	464 000 ZE 0123	464 000 ZE 0124	464 000 ZE 0125	464 000 ZE 0126
464 000 ZE 0127	464 000 ZE 0128	464 000 ZE 0130	464 000 ZE 0131	464 000 ZE 0132
464 000 ZE 0133	464 000 ZE 0134	464 000 ZE 0136	464 000 ZE 0137	464 000 ZE 0143
464 000 ZE 0146	464 000 ZE 0148	464 000 ZE 0151	464 000 ZE 0153	464 000 ZE 0155
464 000 ZE 0157	464 000 ZE 0158	464 000 ZE 0159	464 000 ZE 0160	464 000 ZE 0161

**464 NOINTEL Liste des parcelles incluses du remaniement.**

464 000 ZE 0162	464 000 ZE 0163	464 000 ZE 0164	464 000 ZE 0165	464 000 ZE 0166
464 000 ZE 0167	464 000 ZE 0168	464 000 ZE 0169	464 000 ZE 0170	464 000 ZE 0171
464 000 ZE 0172	464 000 ZE 0178	464 000 ZE 0180	464 000 ZE 0181	464 000 ZE 0182
464 000 ZE 0183	464 000 ZE 0184	464 000 ZE 0185	464 000 ZE 0186	464 000 ZE 0187
464 000 ZE 0188	464 000 ZE 0189	464 000 ZE 0190	464 000 ZE 0191	464 000 ZE 0192
464 000 ZE 0193	464 000 ZE 0194	464 000 ZE 0195	464 000 ZE 0196	464 000 ZE 0197
464 000 ZE 0198	464 000 ZE 0199	464 000 ZE 0200	464 000 ZE 0201	464 000 ZE 0202
464 000 ZE 0203	464 000 ZE 0204	464 000 ZE 0205	464 000 ZE 0206	464 000 ZE 0207
464 000 ZE 0208	464 000 ZE 0209	464 000 ZE 0210	464 000 ZE 0211	464 000 ZE 0212

Vu pour être annexé à notre  
arrêté en date de ce jour.  
Beauvais, le **10 JAN 2022**

Pour la préfète  
et par délégation,  
La cheffe de Bureau

*Léa CHIVIT*  
Léa CHIVIT





**403 MONCEAUX Liste des parcelles incluses du remaniement.**



406 000 0B 0090	406 000 0B 0098	406 000 0B 0099	406 000 0B 0100	406 000 0B 0101
406 000 0B 0102	406 000 0B 0103	406 000 0B 0104	406 000 0B 0105	406 000 0B 0107
406 000 0B 0108	406 000 0B 0109	406 000 0B 0112	406 000 0B 0113	406 000 0B 0114
406 000 0B 0115	406 000 0B 0116	406 000 0B 0117	406 000 0B 0118	406 000 0B 0119
406 000 0B 0121	406 000 0B 0222	406 000 0B 0250	406 000 0B 0251	406 000 0B 0252
406 000 0B 0253	406 000 0B 0254	406 000 0B 0255	406 000 0B 0257	406 000 0B 0258
406 000 0B 0259	406 000 0B 0260	406 000 0B 0261	406 000 0B 0262	406 000 0B 0263
406 000 0B 0264	406 000 0B 0265	406 000 0B 0266	406 000 0B 0267	406 000 0B 0268
406 000 0B 0272	406 000 0B 0275	406 000 0B 0277	406 000 0B 0283	406 000 0B 0285
406 000 0B 0290	406 000 0B 0296	406 000 0B 0297	406 000 0B 0298	406 000 0B 0299
406 000 0B 0300	406 000 0B 0311	406 000 0B 0312	406 000 0B 0318	406 000 0B 0319
406 000 0B 0320	406 000 0B 0321	406 000 0B 0330	406 000 0B 0331	406 000 0B 0332
406 000 0B 0333	406 000 0B 0334	406 000 0B 0339	406 000 0B 0340	406 000 0B 0341
406 000 0B 0343	406 000 0B 0344	406 000 0B 0345	406 000 0B 0352	406 000 0B 0353
406 000 0B 0354	406 000 0B 0355	406 000 0B 0356	406 000 0B 0357	406 000 0B 0358
406 000 0B 0359	406 000 0B 0360	406 000 0B 0361	406 000 0B 0450	406 000 0B 0451
406 000 0B 0452	406 000 0B 0453	406 000 0B 0454	406 000 0B 0455	406 000 0B 0456
406 000 0B 0760	406 000 0B 0776	406 000 0B 0777	406 000 0B 0779	406 000 0B 0780
406 000 0B 0781	406 000 0B 0782	406 000 0B 0783	406 000 0B 0784	406 000 0B 0785
406 000 0B 0786	406 000 0B 0787	406 000 0B 0788	406 000 0B 0789	406 000 0B 0790
406 000 0B 0793	406 000 0B 0801	406 000 0B 0804	406 000 0B 0805	406 000 0B 0809
406 000 0B 0810	406 000 0B 0811	406 000 0B 0812	406 000 0B 0813	406 000 0B 0814
406 000 0B 0815	406 000 0B 0816	406 000 0B 0817	406 000 0B 0819	406 000 0B 0820
406 000 0B 0821	406 000 0B 0823	406 000 0B 0824	406 000 0B 0825	406 000 0B 0826
406 000 0B 0827	406 000 0B 0828	406 000 0B 0829	406 000 0B 0830	406 000 0B 0831
406 000 0B 0832	406 000 0B 0833	406 000 0B 0838	406 000 0B 0839	406 000 0B 0840
406 000 0B 0841	406 000 0B 0842	406 000 0B 0843	406 000 0B 0847	406 000 0B 0848
406 000 0B 0849	406 000 0B 0850	406 000 0B 0851	406 000 0B 0852	406 000 0B 0853
406 000 0B 0854	406 000 0B 0855	406 000 0B 0856	406 000 0B 0857	406 000 0B 0858
406 000 0B 0860	406 000 0B 0861	406 000 0B 0864	406 000 0B 0865	406 000 0B 0876
406 000 0B 0877	406 000 0B 0879	406 000 0B 0880	406 000 0B 0882	406 000 0B 0883
406 000 0B 0884	406 000 0B 0885	406 000 0B 0886	406 000 0B 0887	406 000 0B 0888
406 000 0B 0895	406 000 0B 0896	406 000 0B 0897	406 000 0B 0900	406 000 0B 0901
406 000 0B 0904	406 000 0B 0905	406 000 0B 0906	406 000 0B 0907	406 000 0B 0908
406 000 0B 0909	406 000 0B 0910	406 000 0B 0911	406 000 0B 0912	406 000 0B 0913
406 000 0B 0914	406 000 0B 0915	406 000 0B 0916	406 000 0B 0917	406 000 0B 0918
406 000 0B 0919	406 000 0B 0920	406 000 0B 0921	406 000 0B 0924	406 000 0B 0925
406 000 0B 0926	406 000 0B 0927	406 000 0B 0928	406 000 0B 0942	406 000 0B 0943
406 000 0B 0944	406 000 0B 0945	406 000 0B 0946	406 000 0B 0947	406 000 0B 0948
406 000 0B 0949	406 000 0B 0950	406 000 0B 0951	406 000 0B 0952	406 000 0B 0953
406 000 0B 0954	406 000 0B 0955	406 000 0B 0956	406 000 0B 0957	406 000 0B 0958
406 000 0B 0959	406 000 0B 0962	406 000 0B 0963	406 000 0B 0964	406 000 0B 0966
406 000 0B 0967	406 000 0B 0968	406 000 0B 0969	406 000 0B 0970	406 000 0B 0971
406 000 0B 0972	406 000 0B 0973	406 000 0B 0974	406 000 0B 0975	406 000 0B 0976
406 000 0B 0977	406 000 0B 0978	406 000 0B 0979	406 000 0B 0980	406 000 0B 0981
406 000 0B 0982	406 000 0B 0983	406 000 0B 0984	406 000 0B 0985	406 000 0B 0986
406 000 0B 0987	406 000 0B 0988	406 000 0B 0989	406 000 0B 0990	406 000 0B 0991
406 000 0B 0992	406 000 0B 0993	406 000 0B 0994	406 000 0B 0995	406 000 0B 0996
406 000 0B 0998	406 000 0B 1001	406 000 0B 1004	406 000 0B 1006	406 000 0B 1007
406 000 0B 1008	406 000 0B 1009	406 000 0B 1010	406 000 0B 1011	406 000 0B 1013
406 000 0B 1014	406 000 0B 1016	406 000 0B 1019	406 000 0B 1021	406 000 0B 1022
406 000 0B 1023	406 000 0B 1024	406 000 0B 1031	406 000 0B 1032	406 000 0B 1033
406 000 0B 1034	406 000 0B 1035	406 000 0B 1036	406 000 0B 1037	406 000 0B 1038
406 000 0B 1039	406 000 0B 1042	406 000 0B 1043	406 000 0B 1047	406 000 0B 1048
406 000 0B 1049	406 000 0B 1050	406 000 0B 1051	406 000 0B 1052	406 000 0B 1053
406 000 0B 1054	406 000 0B 1055	406 000 0B 1057	406 000 0B 1062	406 000 0B 1063

**403 MONCEAUX Liste des parcelles incluses du remaniement.**



406 000 0B 1064	406 000 0B 1065	406 000 0B 1066	406 000 0B 1067	406 000 0B 1068
406 000 0B 1069	406 000 0B 1074	406 000 0B 1075	406 000 0B 1076	406 000 0B 1077
406 000 0B 1078	406 000 0B 1079	406 000 0B 1080	406 000 0B 1081	406 000 0B 1082
406 000 0B 1084	406 000 0B 1085	406 000 0B 1086	406 000 0B 1087	406 000 0B 1088
406 000 0B 1089	406 000 0B 1090	406 000 0B 1091	406 000 0B 1092	406 000 0B 1093
406 000 0B 1100	406 000 0B 1101	406 000 0B 1102	406 000 0B 1104	406 000 0B 1105
406 000 0B 1106	406 000 0B 1107	406 000 0B 1110	406 000 0B 1123	406 000 0B 1124
406 000 0B 1126	406 000 0B 1127	406 000 0B 1128	406 000 0B 1129	406 000 0B 1130
406 000 0B 1131	406 000 0B 1132	406 000 0B 1134	406 000 0B 1135	406 000 0B 1136
406 000 0B 1139	406 000 0B 1140	406 000 0B 1141	406 000 0B 1144	406 000 0B 1145
406 000 0B 1148	406 000 0B 1151	406 000 0B 1153	406 000 0B 1155	406 000 0B 1156
406 000 0B 1157	406 000 0B 1160	406 000 0B 1161	406 000 0B 1162	406 000 0B 1163
406 000 0B 1164	406 000 0B 1172	406 000 0B 1173	406 000 0B 1174	406 000 0B 1175
406 000 0B 1176	406 000 0B 1177	406 000 0B 1178	406 000 0B 1179	406 000 0B 1180
406 000 0B 1181	406 000 0B 1182	406 000 0B 1183	406 000 0B 1184	406 000 0B 1185
406 000 0B 1199	406 000 0B 1200	406 000 0B 1201	406 000 0B 1205	406 000 0B 1206
406 000 0B 1207	406 000 0B 1208	406 000 0B 1209	406 000 0B 1210	406 000 0B 1211
406 000 0B 1212	406 000 0B 1213	406 000 0B 1215	406 000 0B 1218	406 000 0B 1219
406 000 0B 1220	406 000 0B 1222	406 000 0B 1234	406 000 0B 1235	406 000 0B 1238
406 000 0B 1239	406 000 0B 1242	406 000 0B 1244	406 000 0B 1245	406 000 0B 1247
406 000 0B 1248	406 000 0B 1250	406 000 0B 1254	406 000 0B 1255	406 000 0B 1256
406 000 0B 1257	406 000 0B 1258	406 000 0B 1260	406 000 0B 1261	406 000 0B 1262
406 000 0B 1264	406 000 0B 1265	406 000 0B 1266	406 000 0B 1269	406 000 0B 1270
406 000 0B 1273	406 000 0B 1274	406 000 0B 1275	406 000 0B 1276	406 000 0B 1277
406 000 0B 1278	406 000 0B 1279	406 000 0B 1280	406 000 0B 1281	406 000 0B 1282
406 000 0B 1283	406 000 0B 1284	406 000 0B 1285	406 000 0B 1286	406 000 0B 1287
406 000 0B 1288	406 000 0B 1289	406 000 0B 1290	406 000 0B 1291	406 000 0B 1292
406 000 0B 1293	406 000 0B 1294	406 000 0B 1295	406 000 0B 1296	406 000 0B 1297
406 000 0B 1298	406 000 0B 1299	406 000 0B 1300	406 000 0B 1301	406 000 0B 1302
406 000 0B 1303	406 000 0B 1304	406 000 0B 1305	406 000 0B 1306	406 000 0B 1307
406 000 0B 1308	406 000 0B 1309	406 000 0B 1310	406 000 0B 1311	406 000 0B 1312
406 000 0B 1313	406 000 0B 1314	406 000 0B 1315	406 000 0B 1316	406 000 0B 1317
406 000 0B 1318	406 000 0B 1319	406 000 0B 1323	406 000 0B 1324	406 000 0B 1325
406 000 0B 1326	406 000 0B 1327	406 000 0B 1328	406 000 0B 1329	406 000 0B 1330
406 000 0B 1331	406 000 0B 1332	406 000 0B 1333	406 000 0B 1334	406 000 0B 1335
406 000 0B 1336	406 000 0B 1337	406 000 0B 1341	406 000 0B 1342	406 000 0B 1344
406 000 0B 1346	406 000 0B 1347	406 000 0B 1348	406 000 0B 1349	406 000 0B 1351
406 000 0B 1352	406 000 0B 1353	406 000 0B 1355	406 000 0B 1358	406 000 0B 1361
406 000 0B 1362	406 000 0B 1364	406 000 0B 1370	406 000 0B 1371	406 000 0B 1375
406 000 0B 1376	406 000 0B 1377	406 000 0B 1378	406 000 0B 1381	406 000 0B 1382
406 000 0B 1383	406 000 0B 1386	406 000 0B 1387	406 000 0B 1389	406 000 0B 1392
406 000 0B 1393	406 000 0B 1399	406 000 0B 1404	406 000 0B 1405	406 000 0B 1406
406 000 0B 1408	406 000 0B 1411	406 000 0B 1412	406 000 0B 1413	406 000 0B 1414
406 000 0B 1415	406 000 0B 1416	406 000 0B 1417	406 000 0B 1418	406 000 0B 1419
406 000 0B 1420	406 000 0B 1435	406 000 0B 1436	406 000 0B 1440	406 000 0B 1442
406 000 0B 1444	406 000 0B 1448	406 000 0B 1449	406 000 0B 1450	406 000 0B 1451
406 000 0B 1453	406 000 0B 1456	406 000 0B 1457	406 000 0B 1458	406 000 0B 1459
406 000 0B 1460	406 000 0B 1461	406 000 0B 1462	406 000 0B 1465	406 000 0B 1466
406 000 0B 1467	406 000 0B 1494	406 000 0B 1495	406 000 0B 1500	406 000 0B 1502
406 000 0B 1503	406 000 0B 1504	406 000 0B 1506	406 000 0B 1507	406 000 0B 1508
406 000 0B 1512	406 000 0B 1522	406 000 0B 1525	406 000 0B 1526	406 000 0B 1529
406 000 0B 1538	406 000 0B 1549	406 000 0B 1551	406 000 0B 1554	406 000 0B 1555
406 000 0B 1556	406 000 0B 1557	406 000 0B 1558	406 000 0B 1559	406 000 0B 1560
406 000 0B 1561	406 000 0B 1562	406 000 0B 1563	406 000 0B 1564	406 000 0B 1565
406 000 0B 1566	406 000 0B 1567	406 000 0B 1570	406 000 0B 1571	406 000 0B 1572
406 000 0B 1573	406 000 0B 1575	406 000 0B 1576	406 000 0B 1577	406 000 0B 1578

**403 MONCEAUX Liste des parcelles incluses du remaniement.**



406 000 0B 1581	406 000 0B 1582	406 000 0B 1584	406 000 0B 1585	406 000 0B 1589
406 000 0B 1590	406 000 0B 1592	406 000 0B 1593	406 000 0B 1594	406 000 0B 1595
406 000 0B 1596	406 000 0B 1597	406 000 0B 1598	406 000 0B 1599	406 000 0B 1600
406 000 0B 1601	406 000 0B 1602	406 000 0B 1605	406 000 0B 1606	406 000 0B 1607
406 000 0B 1608	406 000 0B 1609	406 000 0B 1612	406 000 0B 1614	406 000 0B 1620
406 000 0B 1621	406 000 0B 1622	406 000 0B 1623	406 000 0B 1626	406 000 0B 1627
406 000 0B 1628	406 000 0B 1629	406 000 0B 1638	406 000 0B 1639	406 000 0B 1640
406 000 0B 1641	406 000 0B 1643	406 000 0B 1644	406 000 0B 1645	406 000 0B 1646
406 000 0B 1647	406 000 0B 1648	406 000 0B 1650	406 000 0B 1651	406 000 0B 1652
406 000 0B 1653	406 000 0B 1654	406 000 0B 1655	406 000 0B 1656	406 000 0B 1657
406 000 0B 1658	406 000 0B 1659	406 000 0B 1660	406 000 0B 1661	406 000 0B 1662
406 000 0B 1677	406 000 0B 1678	406 000 0B 1679	406 000 0B 1680	406 000 0B 1681
406 000 0B 1682	406 000 0B 1683	406 000 0B 1684	406 000 0B 1694	406 000 0B 1695
406 000 0B 1697	406 000 0B 1698	406 000 0B 1699	406 000 0B 1700	406 000 0B 1701
406 000 0B 1702	406 000 0B 1703	406 000 0B 1704	406 000 0B 1706	406 000 0B 1707
406 000 0B 1708	406 000 0B 1709	406 000 0B 1710	406 000 0B 1711	406 000 0B 1712
406 000 0B 1713	406 000 0B 1714	406 000 0B 1715	406 000 0B 1716	406 000 0B 1717
406 000 0B 1718	406 000 0B 1719	406 000 0B 1720	406 000 0B 1721	406 000 0B 1722
406 000 0B 1724	406 000 0B 1725	406 000 0B 1726	406 000 0B 1727	406 000 0B 1728
406 000 0B 1729	406 000 0B 1730	406 000 0B 1731	406 000 0B 1732	406 000 0B 1733
406 000 0B 1734	406 000 0B 1735	406 000 0B 1737	406 000 0B 1738	406 000 0B 1739
406 000 0B 1740	406 000 0B 1741	406 000 0B 1742	406 000 0B 1743	406 000 0B 1744
406 000 0B 1745	406 000 0B 1746	406 000 0B 1747	406 000 0B 1748	406 000 0B 1749
406 000 0B 1752	406 000 0B 1753	406 000 0B 1754	406 000 0B 1755	406 000 0B 1756
406 000 0B 1757	406 000 0B 1758	406 000 0B 1759	406 000 0B 1760	406 000 0B 1762
406 000 0B 1763	406 000 0B 1764	406 000 0B 1765	406 000 0B 1766	406 000 0B 1767
406 000 0B 1769	406 000 0B 1771	406 000 0B 1772	406 000 0B 1773	406 000 0B 1774
406 000 0B 1776	406 000 0B 1777	406 000 0B 1778	406 000 0B 1779	406 000 0B 1780
406 000 0B 1781	406 000 0B 1782	406 000 0B 1783	406 000 0B 1784	406 000 0B 1785
406 000 0B 1786	406 000 0B 1787	406 000 0B 1788	406 000 0B 1789	406 000 0B 1790
406 000 0B 1793	406 000 0B 1794	406 000 0B 1797	406 000 0B 1799	406 000 0B 1800
406 000 0B 1801	406 000 0B 1802	406 000 0B 1805	406 000 0B 1806	406 000 0B 1807
406 000 0B 1808	406 000 0B 1809	406 000 0B 1811	406 000 0B 1812	406 000 0B 1814
406 000 0B 1815	406 000 0B 1816	406 000 0B 1817	406 000 0B 1818	406 000 0B 1819
406 000 0B 1820	406 000 0B 1821	406 000 0B 1822	406 000 0B 1828	406 000 0B 1829
406 000 0B 1830	406 000 0B 1831	406 000 0B 1832	406 000 0B 1834	406 000 0B 1835
406 000 0B 1836	406 000 0B 1837	406 000 0B 1838	406 000 0B 1839	406 000 0B 1840
406 000 0B 1841	406 000 0B 1842	406 000 0B 1843	406 000 0B 1845	406 000 0B 1846
406 000 0B 1847	406 000 0B 1850	406 000 0B 1851	406 000 0B 1852	406 000 0B 1853
406 000 0B 1854	406 000 0B 1855	406 000 0B 1856	406 000 0B 1857	406 000 0B 1858
406 000 0B 1859	406 000 0B 1860	406 000 0B 1861	406 000 0B 1862	406 000 0B 1863
406 000 0B 1864	406 000 0B 1865	406 000 0B 1866	406 000 0B 1867	406 000 0B 1868
406 000 0B 1884	406 000 0B 1885	406 000 0B 1886	406 000 0B 1887	406 000 0B 1888
406 000 0B 1889	406 000 0B 1890	406 000 0B 1891	406 000 0B 1892	406 000 0B 1893
406 000 0B 1895	406 000 0B 1897	406 000 0B 1899	406 000 0B 1901	406 000 0B 1903
406 000 0B 1904	406 000 0B 1905	406 000 0B 1906	406 000 0B 1907	406 000 0B 1908
406 000 0B 1909	406 000 0B 1910	406 000 0B 1911	406 000 0B 1912	406 000 0B 1913
406 000 0B 1914	406 000 0B 1915	406 000 0B 1916	406 000 0B 1917	406 000 0B 1918
406 000 0B 1920	406 000 0B 1921	406 000 0B 1922	406 000 0B 1923	406 000 0B 1924
406 000 0B 1925	406 000 0B 1927	406 000 0B 1932	406 000 0B 1933	406 000 0B 1935
406 000 0B 1936	406 000 0B 1937	406 000 0B 1938	406 000 0B 1940	406 000 0B 1941
406 000 0B 1942	406 000 0B 1943	406 000 0B 1945	406 000 0B 1946	406 000 0B 1947
406 000 0B 1948	406 000 0B 1950	406 000 0B 1951	406 000 0B 1952	406 000 0B 1953
406 000 0B 1954	406 000 0B 1955	406 000 0B 1956	406 000 0B 1957	406 000 0B 1958
406 000 0B 1959	406 000 0B 1961	406 000 0B 1962	406 000 0B 1965	406 000 0B 1966
406 000 0B 1968	406 000 0B 1969	406 000 0B 1970	406 000 0B 1971	406 000 0B 1973

Léa CHIVIT



**403 MONCEAUX Liste des parcelles incluses du remaniement.**

406 000 0B 1975	406 000 0B 1976	406 000 0B 1977	406 000 0B 1978	406 000 0B 1979
406 000 0B 1980	406 000 0B 1981	406 000 0B 1982	406 000 0B 1983	406 000 0B 1984
406 000 0B 1985	406 000 0B 1987	406 000 0B 1989	406 000 0B 1990	406 000 0B 1991
406 000 0B 1992	406 000 0B 1993	406 000 0B 1994	406 000 0B 1996	406 000 0B 1997
406 000 0B 1998	406 000 0B 1999	406 000 0B 2000	406 000 0B 2002	406 000 0B 2003
406 000 0B 2005	406 000 0B 2006	406 000 0B 2007	406 000 0B 2008	406 000 0B 2009
406 000 0B 2010	406 000 0B 2011	406 000 0B 2012	406 000 0B 2017	406 000 0B 2018
406 000 0B 2019	406 000 0B 2020	406 000 0B 2021	406 000 0B 2022	406 000 0B 2023
406 000 0B 2024	406 000 0B 2025	406 000 0B 2026	406 000 0B 2027	406 000 0B 2028
406 000 0B 2029	406 000 0B 2030	406 000 0B 2031	406 000 0B 2032	406 000 0B 2033
406 000 0B 2034	406 000 0B 2035	406 000 0B 2036	406 000 0B 2038	406 000 0B 2042
406 000 0B 2044	406 000 0B 2046	406 000 0B 2048	406 000 0B 2052	406 000 0B 2054
406 000 0B 2056	406 000 0B 2058	406 000 0B 2060	406 000 0B 2062	406 000 0B 2064
406 000 0B 2066	406 000 0B 2069	406 000 0B 2075	406 000 0B 2076	406 000 0B 2077
406 000 0B 2078	406 000 0B 2079	406 000 0B 2080	406 000 0B 2081	406 000 0B 2082
406 000 0B 2083	406 000 0B 2084	406 000 0B 2085	406 000 0B 2086	406 000 0B 2087
406 000 0B 2088	406 000 0B 2089	406 000 0B 2090	406 000 0B 2092	406 000 0B 2093
406 000 0B 2094	406 000 0B 2095	406 000 0B 2096	406 000 0B 2097	406 000 0B 2099
406 000 0B 2100	406 000 0B 2101	406 000 0B 2102	406 000 0B 2103	406 000 0B 2104
406 000 0B 2105	406 000 0B 2106	406 000 0B 2107	406 000 0B 2108	406 000 0B 2112
406 000 0B 2113	406 000 0B 2120	406 000 0B 2121	406 000 0B 2123	406 000 0B 2124
406 000 0B 2125	406 000 0B 2126	406 000 0B 2127	406 000 0B 2128	406 000 0B 2129
406 000 0B 2130	406 000 0B 2131	406 000 0B 2132	406 000 0B 2133	406 000 0B 2134
406 000 0B 2139	406 000 0B 2140	406 000 0B 2148	406 000 0B 2149	406 000 0B 2150
406 000 0B 2151	406 000 0B 2153	406 000 0B 2154	406 000 0B 2156	406 000 0B 2157
406 000 0B 2158	406 000 0B 2159	406 000 0B 2160	406 000 0B 2161	406 000 0B 2164
406 000 0B 2166	406 000 0B 2172	406 000 0B 2174	406 000 0B 2175	406 000 0B 2176
406 000 0B 2177	406 000 0B 2178	406 000 0B 2179	406 000 0B 2183	406 000 0B 2184
406 000 0B 2185	406 000 0B 2186	406 000 0B 2187	406 000 0B 2188	406 000 0B 2189
406 000 0B 2190	406 000 0B 2191	406 000 0B 2192	406 000 0B 2193	406 000 0B 2194
406 000 0B 2195	406 000 0B 2196	406 000 0B 2197	406 000 0B 2198	406 000 0B 2200
406 000 0B 2202	406 000 0B 2203	406 000 0B 2204	406 000 0B 2205	406 000 0B 2206
406 000 0B 2207	406 000 0B 2208	406 000 0B 2209	406 000 0B 2210	406 000 0B 2212
406 000 0B 2213	406 000 0B 2214	406 000 0B 2215	406 000 0B 2216	406 000 0B 2217
406 000 0B 2218	406 000 0B 2219	406 000 0B 2220	406 000 0B 2221	406 000 0B 2222
406 000 0B 2223	406 000 0B 2224	406 000 0B 2229	406 000 0B 2230	406 000 0B 2231
406 000 0B 2232	406 000 0B 2233	406 000 0B 2234	406 000 0B 2235	406 000 0B 2236
406 000 0B 2237	406 000 0B 2238	406 000 0B 2239	406 000 0B 2240	406 000 0B 2241
406 000 0B 2242	406 000 0B 2243	406 000 0B 2244	406 000 0B 2245	406 000 0B 2246
406 000 0B 2247	406 000 0B 2248	406 000 0B 2250	406 000 0B 2251	406 000 0B 2252
406 000 0B 2253	406 000 0B 2254	406 000 0B 2255	406 000 0B 2256	406 000 0B 2257
406 000 0B 2258	406 000 0B 2259	406 000 0B 2260	406 000 0B 2261	406 000 0B 2262
406 000 0B 2263	406 000 0B 2264	406 000 0B 2265	406 000 0B 2266	
406 000 0C 0058	406 000 0C 0059	406 000 0C 0062	406 000 0C 0063	406 000 0C 0066
406 000 0C 0067	406 000 0C 0070	406 000 0C 0071	406 000 0C 0074	



**154 CINQUEUX Liste des parcelles incluses du remaniement.**

154 000 OB 0537	154 000 OB 0538	154 000 OB 0539	154 000 OB 0540	154 000 OB 0541
154 000 OB 0542	154 000 OB 0543	154 000 OB 0544	154 000 OB 0545	154 000 OB 0546
154 000 OB 0547	154 000 OB 0548	154 000 OB 0549	154 000 OB 0550	154 000 OB 0564
154 000 OB 0565	154 000 OB 0566	154 000 OB 0567	154 000 OB 0568	154 000 OB 0569
154 000 OB 0570	154 000 OB 0571	154 000 OB 0573	154 000 OB 0574	154 000 OB 0575
154 000 OB 0576	154 000 OB 0577	154 000 OB 0578	154 000 OB 0579	154 000 OB 0580
154 000 OB 0582	154 000 OB 0585	154 000 OB 0586	154 000 OB 0693	154 000 OB 0694
154 000 OB 0695	154 000 OB 0696	154 000 OB 0698	154 000 OB 0699	154 000 OB 0700
154 000 OB 0703	154 000 OB 0704	154 000 OB 0712	154 000 OB 0713	154 000 OB 0714
154 000 OB 0715	154 000 OB 0719	154 000 OB 0720	154 000 OB 0722	154 000 OB 0723
154 000 OB 0724	154 000 OB 0725	154 000 OB 0726	154 000 OB 0728	154 000 OB 0729
154 000 OB 0730	154 000 OB 0731	154 000 OB 0732	154 000 OB 0733	154 000 OB 0736
154 000 OB 0737	154 000 OB 0738	154 000 OB 0739	154 000 OB 0740	154 000 OB 0742
154 000 OB 0743	154 000 OB 0744	154 000 OB 0745	154 000 OB 0746	154 000 OB 0747
154 000 OB 0748	154 000 OB 0756	154 000 OB 0757	154 000 OB 0758	154 000 OB 0759
154 000 OB 0760	154 000 OB 0761	154 000 OB 0762	154 000 OB 0763	154 000 OB 0764
154 000 OB 0777	154 000 OB 0779	154 000 OB 0781	154 000 OB 0783	154 000 OB 0784
154 000 OB 0786	154 000 OB 0787	154 000 OB 0790	154 000 OB 0791	154 000 OB 0792
154 000 OB 0794	154 000 OB 0795	154 000 OB 0796	154 000 OB 0797	154 000 OB 0798
154 000 OB 0800	154 000 OB 0801	154 000 OB 0802	154 000 OB 0805	154 000 OB 0806
154 000 OB 0809	154 000 OB 0812	154 000 OB 0814	154 000 OB 0815	154 000 OB 0822
154 000 OB 0823	154 000 OB 0824	154 000 OB 0825	154 000 OB 0826	154 000 OB 0827
154 000 OB 0828	154 000 OB 0829	154 000 OB 0830	154 000 OB 0831	154 000 OB 0832
154 000 OB 0833	154 000 OB 0834	154 000 OB 0835	154 000 OB 0837	154 000 OB 0838
154 000 OB 0839	154 000 OB 0840	154 000 OB 0841	154 000 OB 0842	154 000 OB 0846
154 000 OB 0847	154 000 OB 0848	154 000 OB 0849	154 000 OB 0850	154 000 OB 0851
154 000 OB 0852	154 000 OB 0859	154 000 OB 0861	154 000 OB 0862	154 000 OB 0864
154 000 OB 0865	154 000 OB 0866	154 000 OB 0867	154 000 OB 0871	154 000 OB 0872
154 000 OB 0873	154 000 OB 0878	154 000 OB 0879	154 000 OB 0884	154 000 OB 0886
154 000 OB 0887	154 000 OB 0888	154 000 OB 0889	154 000 OB 0890	154 000 OB 0891
154 000 OB 0892	154 000 OB 0895	154 000 OB 0896	154 000 OB 0897	154 000 OB 0898
154 000 OB 0899	154 000 OB 0900	154 000 OB 0901	154 000 OB 0903	154 000 OB 0906
154 000 OB 0907	154 000 OB 0908	154 000 OB 0910	154 000 OB 0911	154 000 OB 0913
154 000 OB 0914	154 000 OB 0915	154 000 OB 0916	154 000 OB 0917	154 000 OB 0919
154 000 OB 0920	154 000 OB 0921	154 000 OB 0922	154 000 OB 0923	154 000 OB 0925
154 000 OB 0926	154 000 OB 0928	154 000 OB 0929	154 000 OB 0931	154 000 OB 0932
154 000 OB 0934	154 000 OB 0936	154 000 OB 0938	154 000 OB 0940	154 000 OB 0941
154 000 OB 0942	154 000 OB 0943	154 000 OB 0944	154 000 OB 0946	154 000 OB 0947
154 000 OB 0948	154 000 OB 0949	154 000 OB 0950	154 000 OB 0984	154 000 OB 0985
154 000 OB 0986	154 000 OB 0987	154 000 OB 0988	154 000 OB 0989	154 000 OB 0990
154 000 OB 0991	154 000 OB 0992	154 000 OB 0993	154 000 OB 0994	154 000 OB 0995
154 000 OB 0996				
154 000 OC 0001	154 000 OC 0002	154 000 OC 0003	154 000 OC 0005	154 000 OC 0006
154 000 OC 0007	154 000 OC 0021	154 000 OC 0365	154 000 OC 0366	154 000 OC 0367
154 000 OC 0368	154 000 OC 0369	154 000 OC 0370	154 000 OC 0371	154 000 OC 0372
154 000 OC 0373	154 000 OC 0374	154 000 OC 0375	154 000 OC 0376	154 000 OC 0379
154 000 OC 0550	154 000 OC 0551	154 000 OC 0552	154 000 OC 0553	154 000 OC 0554
154 000 OC 0555	154 000 OC 0556	154 000 OC 0557	154 000 OC 0558	154 000 OC 0559
154 000 OC 0560	154 000 OC 0561	154 000 OC 0562	154 000 OC 0563	154 000 OC 0566
154 000 OC 0622	154 000 OC 1030	154 000 OC 1031	154 000 OC 1045	154 000 OC 1046
154 000 OC 1047	154 000 OC 1048	154 000 OC 1049	154 000 OC 1054	154 000 OC 1055
154 000 OC 1056	154 000 OC 1057	154 000 OC 1058	154 000 OC 1395	154 000 OC 1604
154 000 OC 1617	154 000 OC 1618	154 000 OC 1619	154 000 OC 1620	154 000 OC 1621
154 000 OC 1622	154 000 OC 1623	154 000 OC 1624	154 000 OC 1625	154 000 OC 1628
154 000 OC 1629	154 000 OC 1632	154 000 OC 1637	154 000 OC 1639	154 000 OC 1641

**154 CINQUEUX Liste des parcelles incluses du remaniement.**



154 000 0C 1652	154 000 0C 1653	154 000 0C 1658	154 000 0C 1660	154 000 0C 1661
154 000 0C 1663	154 000 0C 1665	154 000 0C 1667	154 000 0C 1669	154 000 0C 1671
154 000 0C 1673	154 000 0C 1687	154 000 0C 1689	154 000 0C 1691	154 000 0C 1693
154 000 0C 1695	154 000 0C 1697	154 000 0C 1699	154 000 0C 1701	154 000 0C 1708
154 000 0C 1709	154 000 0C 1710	154 000 0C 1711	154 000 0C 1712	154 000 0C 1713
154 000 0C 1714	154 000 0C 1715			
154 000 0D 0128	154 000 0D 0129	154 000 0D 0134	154 000 0D 0135	154 000 0D 0136
154 000 0D 0137	154 000 0D 0164	154 000 0D 0166	154 000 0D 0168	154 000 0D 0169
154 000 0D 0182	154 000 0D 0271	154 000 0D 0273	154 000 0D 0274	154 000 0D 0279
154 000 0D 0280	154 000 0D 0281	154 000 0D 0283	154 000 0D 0294	154 000 0D 0295
154 000 0D 0296	154 000 0D 0300	154 000 0D 0301	154 000 0D 0308	154 000 0D 0309
154 000 0D 0311	154 000 0D 0312	154 000 0D 0313	154 000 0D 0350	154 000 0D 0351
154 000 0D 0352	154 000 0D 0353	154 000 0D 0354	154 000 0D 0356	154 000 0D 0357
154 000 0D 0360	154 000 0D 0361	154 000 0D 0362	154 000 0D 0363	154 000 0D 0364
154 000 0D 0365	154 000 0D 0367	154 000 0D 0368	154 000 0D 0369	154 000 0D 0370
154 000 0D 0372	154 000 0D 0376	154 000 0D 0377	154 000 0D 0380	154 000 0D 0381
154 000 0D 0382	154 000 0D 0383	154 000 0D 0384	154 000 0D 0385	154 000 0D 0386
154 000 0D 0387	154 000 0D 0388	154 000 0D 0389	154 000 0D 0390	154 000 0D 0391
154 000 0D 0392	154 000 0D 0393	154 000 0D 0394	154 000 0D 0395	154 000 0D 0396
154 000 0D 0398	154 000 0D 0399	154 000 0D 0400	154 000 0D 0401	154 000 0D 0402
154 000 0D 0403	154 000 0D 0404	154 000 0D 0405	154 000 0D 0411	154 000 0D 0412
154 000 0D 0413	154 000 0D 0414	154 000 0D 0415	154 000 0D 0416	154 000 0D 0417
154 000 0D 0418	154 000 0D 0419	154 000 0D 0420	154 000 0D 0424	154 000 0D 0425
154 000 0D 0428	154 000 0D 0429	154 000 0D 0430	154 000 0D 0431	154 000 0D 0432
154 000 0D 0433	154 000 0D 0434	154 000 0D 0435	154 000 0D 0436	154 000 0D 0437
154 000 0D 0438	154 000 0D 0439	154 000 0D 0441	154 000 0D 0444	154 000 0D 0445
154 000 0D 0446	154 000 0D 0447	154 000 0D 0448	154 000 0D 0449	154 000 0D 0450
154 000 0D 0457	154 000 0D 0458	154 000 0D 0459	154 000 0D 0460	154 000 0D 0461
154 000 0D 0462	154 000 0D 0463	154 000 0D 0464	154 000 0D 0465	154 000 0D 0466
154 000 0D 0467	154 000 0D 0468	154 000 0D 0472	154 000 0D 0474	154 000 0D 0475
154 000 0D 0477	154 000 0D 0478	154 000 0D 0479	154 000 0D 0480	154 000 0D 0481
154 000 0D 0482	154 000 0D 0483	154 000 0D 0484	154 000 0D 0485	154 000 0D 0486
154 000 0D 0487	154 000 0D 0488	154 000 0D 0489	154 000 0D 0490	154 000 0D 0491
154 000 0D 0492	154 000 0D 0493	154 000 0D 0494	154 000 0D 0495	154 000 0D 0496
154 000 0D 0497	154 000 0D 0498	154 000 0D 0499	154 000 0D 0500	154 000 0D 0501
154 000 0D 0503	154 000 0D 0504	154 000 0D 0505	154 000 0D 0506	154 000 0D 0507
154 000 0D 0508	154 000 0D 0509	154 000 0D 0510	154 000 0D 0511	154 000 0D 0512
154 000 0D 0514	154 000 0D 0515	154 000 0D 0516	154 000 0D 0517	154 000 0D 0518
154 000 0D 0519	154 000 0D 0520	154 000 0D 0521	154 000 0D 0522	154 000 0D 0523
154 000 0D 0524	154 000 0D 0525	154 000 0D 0526	154 000 0D 0527	154 000 0D 0528
154 000 0D 0529	154 000 0D 0530	154 000 0D 0531	154 000 0D 0532	154 000 0D 0533
154 000 0D 0534	154 000 0D 0535	154 000 0D 0536	154 000 0D 0537	154 000 0D 0538
154 000 0D 0539	154 000 0D 0540	154 000 0D 0895	154 000 0D 0896	154 000 0D 0897
154 000 0D 0898	154 000 0D 0899	154 000 0D 0900	154 000 0D 0936	154 000 0D 0937
154 000 0D 0938	154 000 0D 0939	154 000 0D 0940	154 000 0D 0941	154 000 0D 0942
154 000 0D 0943	154 000 0D 0956	154 000 0D 0959	154 000 0D 0960	154 000 0D 0961
154 000 0D 0965	154 000 0D 0967	154 000 0D 0969	154 000 0D 0986	154 000 0D 0987
154 000 0D 0990	154 000 0D 0991	154 000 0D 0996	154 000 0D 1001	154 000 0D 1003
154 000 0D 1005	154 000 0D 1008	154 000 0D 1010	154 000 0D 1013	154 000 0D 1014
154 000 0D 1015	154 000 0D 1016	154 000 0D 1017	154 000 0D 1018	154 000 0D 1019
154 000 0D 1020	154 000 0D 1021	154 000 0D 1023	154 000 0D 1024	154 000 0D 1025
154 000 0D 1026	154 000 0D 1027	154 000 0D 1028	154 000 0D 1029	154 000 0D 1030
154 000 0D 1031	154 000 0D 1032	154 000 0D 1033	154 000 0D 1034	154 000 0D 1037
154 000 0D 1038	154 000 0D 1039	154 000 0D 1040	154 000 0D 1043	154 000 0D 1045
154 000 0D 1046	154 000 0D 1047	154 000 0D 1048	154 000 0D 1049	154 000 0D 1051

154 CINQUEUX Liste des parcelles incluses du remaniement.



154 000 0D 1052	154 000 0D 1054	154 000 0D 1055	154 000 0D 1056	154 000 0D 1057
154 000 0D 1058	154 000 0D 1059	154 000 0D 1060	154 000 0D 1061	154 000 0D 1062
154 000 0D 1063	154 000 0D 1064	154 000 0D 1065	154 000 0D 1067	154 000 0D 1068
154 000 0D 1069	154 000 0D 1070	154 000 0D 1071	154 000 0D 1072	154 000 0D 1073
154 000 0D 1074	154 000 0D 1075	154 000 0D 1077	154 000 0D 1078	154 000 0D 1081
154 000 0D 1082	154 000 0D 1083	154 000 0D 1084	154 000 0D 1085	154 000 0D 1086
154 000 0D 1087	154 000 0D 1088	154 000 0D 1090	154 000 0D 1091	154 000 0D 1093
154 000 0D 1094	154 000 0D 1095	154 000 0D 1096	154 000 0D 1097	154 000 0D 1098
154 000 0D 1100	154 000 0D 1101	154 000 0D 1103	154 000 0D 1104	154 000 0D 1106
154 000 0D 1107	154 000 0D 1108	154 000 0D 1109	154 000 0D 1112	154 000 0D 1113
154 000 0D 1116	154 000 0D 1118	154 000 0D 1121	154 000 0D 1122	154 000 0D 1125
154 000 0D 1126	154 000 0D 1127	154 000 0D 1128	154 000 0D 1129	154 000 0D 1130
154 000 0D 1131	154 000 0D 1132	154 000 0D 1133	154 000 0D 1134	154 000 0D 1138
154 000 0D 1139	154 000 0D 1140	154 000 0D 1141	154 000 0D 1144	154 000 0D 1145
154 000 0D 1146	154 000 0D 1147	154 000 0D 1149	154 000 0D 1150	154 000 0D 1151
154 000 0D 1154	154 000 0D 1155	154 000 0D 1157	154 000 0D 1158	154 000 0D 1160
154 000 0D 1161	154 000 0D 1163	154 000 0D 1165	154 000 0D 1167	154 000 0D 1168
154 000 0D 1170	154 000 0D 1172	154 000 0D 1174	154 000 0D 1175	154 000 0D 1178
154 000 0D 1179	154 000 0D 1180	154 000 0D 1181	154 000 0D 1183	154 000 0D 1185
154 000 0D 1188	154 000 0D 1189	154 000 0D 1190	154 000 0D 1191	154 000 0D 1192
154 000 0D 1193	154 000 0D 1194	154 000 0D 1195	154 000 0D 1197	154 000 0D 1199
154 000 0D 1201	154 000 0D 1203	154 000 0D 1204	154 000 0D 1205	154 000 0D 1206
154 000 0D 1212	154 000 0D 1213	154 000 0D 1214	154 000 0D 1215	154 000 0D 1216
154 000 0D 1217	154 000 0D 1218	154 000 0D 1219	154 000 0D 1220	154 000 0D 1221
154 000 0D 1222	154 000 0D 1223	154 000 0D 1224	154 000 0D 1228	154 000 0D 1229
154 000 0D 1231	154 000 0D 1232	154 000 0D 1233	154 000 0D 1234	154 000 0D 1235
154 000 0D 1236	154 000 0D 1237	154 000 0D 1238		
154 000 0E 0178	154 000 0E 0179	154 000 0E 0442	154 000 0E 0443	154 000 0E 0687
154 000 0E 0688	154 000 0E 0713	154 000 0E 0714	154 000 0E 0720	
154 000 AB 0003	154 000 AB 0004	154 000 AB 0007	154 000 AB 0008	154 000 AB 0009
154 000 AB 0010	154 000 AB 0011	154 000 AB 0012	154 000 AB 0013	154 000 AB 0014
154 000 AB 0015	154 000 AB 0016	154 000 AB 0017	154 000 AB 0018	154 000 AB 0020
154 000 AB 0021	154 000 AB 0022	154 000 AB 0023	154 000 AB 0024	154 000 AB 0027
154 000 AB 0028	154 000 AB 0029	154 000 AB 0031	154 000 AB 0035	154 000 AB 0036
154 000 AB 0044	154 000 AB 0045	154 000 AB 0046	154 000 AB 0050	154 000 AB 0051
154 000 AB 0052	154 000 AB 0053	154 000 AB 0054	154 000 AB 0055	154 000 AB 0056
154 000 AB 0058	154 000 AB 0061	154 000 AB 0062	154 000 AB 0063	154 000 AB 0064
154 000 AB 0065	154 000 AB 0066	154 000 AB 0067	154 000 AB 0068	154 000 AB 0069
154 000 AB 0070	154 000 AB 0071	154 000 AB 0072	154 000 AB 0073	154 000 AB 0074
154 000 AB 0075	154 000 AB 0076	154 000 AB 0077	154 000 AB 0078	154 000 AB 0079
154 000 AB 0080	154 000 AB 0081	154 000 AB 0084	154 000 AB 0085	154 000 AB 0088
154 000 AB 0089	154 000 AB 0090	154 000 AB 0095	154 000 AB 0096	154 000 AB 0097
154 000 AB 0099	154 000 AB 0100	154 000 AB 0101	154 000 AB 0102	154 000 AB 0104
154 000 AB 0105	154 000 AB 0109	154 000 AB 0110	154 000 AB 0111	154 000 AB 0112
154 000 AB 0114	154 000 AB 0115	154 000 AB 0118	154 000 AB 0124	154 000 AB 0125
154 000 AB 0126	154 000 AB 0135	154 000 AB 0137	154 000 AB 0138	154 000 AB 0139
154 000 AB 0140	154 000 AB 0141	154 000 AB 0142	154 000 AB 0143	154 000 AB 0144
154 000 AB 0147	154 000 AB 0148	154 000 AB 0149	154 000 AB 0150	154 000 AB 0151
154 000 AB 0153	154 000 AB 0154	154 000 AB 0155	154 000 AB 0157	154 000 AB 0159
154 000 AB 0160	154 000 AB 0161	154 000 AB 0162	154 000 AB 0163	154 000 AB 0164
154 000 AB 0167	154 000 AB 0168	154 000 AB 0169	154 000 AB 0170	154 000 AB 0172
154 000 AB 0173	154 000 AB 0174	154 000 AB 0175	154 000 AB 0176	154 000 AB 0177
154 000 AB 0178	154 000 AB 0180	154 000 AB 0181	154 000 AB 0184	154 000 AB 0185
154 000 AB 0186	154 000 AB 0187	154 000 AB 0188	154 000 AB 0189	154 000 AB 0190

154 CINQUEUX Liste des parcelles incluses du remaniement.

154 000 AB 0193	154 000 AB 0195	154 000 AB 0197	154 000 AB 0198	154 000 AB 0199
154 000 AB 0200	154 000 AB 0201	154 000 AB 0202	154 000 AB 0203	154 000 AB 0206
154 000 AB 0209	154 000 AB 0213	154 000 AB 0215	154 000 AB 0216	154 000 AB 0217
154 000 AB 0218	154 000 AB 0219	154 000 AB 0220	154 000 AB 0221	154 000 AB 0224
154 000 AB 0225	154 000 AB 0226	154 000 AB 0227	154 000 AB 0228	154 000 AB 0230
154 000 AB 0231	154 000 AB 0232	154 000 AB 0234	154 000 AB 0235	154 000 AB 0237
154 000 AB 0238	154 000 AB 0239	154 000 AB 0240	154 000 AB 0241	154 000 AB 0242
154 000 AB 0244	154 000 AB 0246	154 000 AB 0247	154 000 AB 0248	154 000 AB 0249
154 000 AB 0250	154 000 AB 0251	154 000 AB 0252	154 000 AB 0253	154 000 AB 0256
154 000 AB 0258	154 000 AB 0259	154 000 AB 0261	154 000 AB 0262	154 000 AB 0263
154 000 AB 0264	154 000 AB 0265	154 000 AB 0270	154 000 AB 0272	154 000 AB 0274
154 000 AB 0278	154 000 AB 0279	154 000 AB 0280	154 000 AB 0281	154 000 AB 0282
154 000 AB 0283	154 000 AB 0284	154 000 AB 0285	154 000 AB 0286	154 000 AB 0288
154 000 AB 0290	154 000 AB 0291	154 000 AB 0294	154 000 AB 0295	154 000 AB 0296
154 000 AB 0297	154 000 AB 0298	154 000 AB 0300	154 000 AB 0301	154 000 AB 0303
154 000 AB 0304	154 000 AB 0305	154 000 AB 0307	154 000 AB 0308	154 000 AB 0309
154 000 AB 0311	154 000 AB 0312	154 000 AB 0313	154 000 AB 0314	154 000 AB 0315
154 000 AB 0316	154 000 AB 0317	154 000 AB 0318	154 000 AB 0319	154 000 AB 0321
154 000 AB 0322	154 000 AB 0323	154 000 AB 0324	154 000 AB 0325	154 000 AB 0326
154 000 AB 0327	154 000 AB 0328	154 000 AB 0331	154 000 AB 0332	154 000 AB 0334
154 000 AB 0335	154 000 AB 0336	154 000 AB 0337	154 000 AB 0338	154 000 AB 0339
154 000 AB 0340	154 000 AB 0342	154 000 AB 0343	154 000 AB 0344	154 000 AB 0345
154 000 AB 0346	154 000 AB 0350	154 000 AB 0352	154 000 AB 0353	154 000 AB 0354
154 000 AB 0355	154 000 AB 0357	154 000 AB 0358	154 000 AB 0359	154 000 AB 0360
154 000 AB 0362	154 000 AB 0363	154 000 AB 0364	154 000 AB 0365	154 000 AB 0366
154 000 AB 0367	154 000 AB 0368	154 000 AB 0369	154 000 AB 0370	154 000 AB 0372
154 000 AB 0373	154 000 AB 0374	154 000 AB 0375	154 000 AB 0382	154 000 AB 0383
154 000 AB 0385	154 000 AB 0386	154 000 AB 0387	154 000 AB 0388	154 000 AB 0389
154 000 AB 0390	154 000 AB 0392	154 000 AB 0393	154 000 AB 0394	154 000 AB 0395
154 000 AB 0396	154 000 AB 0397	154 000 AB 0398	154 000 AB 0399	154 000 AB 0402
154 000 AB 0403	154 000 AB 0404	154 000 AB 0407	154 000 AB 0408	154 000 AB 0409
154 000 AB 0410	154 000 AB 0411	154 000 AB 0412	154 000 AB 0413	154 000 AB 0414
154 000 AB 0415	154 000 AB 0416	154 000 AB 0419	154 000 AB 0420	154 000 AB 0421
154 000 AB 0422	154 000 AB 0423	154 000 AB 0424	154 000 AB 0425	154 000 AB 0426
154 000 AB 0427	154 000 AB 0428	154 000 AB 0432	154 000 AB 0433	154 000 AB 0434
154 000 AB 0435	154 000 AB 0436	154 000 AB 0437	154 000 AB 0438	154 000 AB 0439
154 000 AB 0440	154 000 AB 0441	154 000 AB 0442	154 000 AB 0443	154 000 AB 0445
154 000 AB 0446	154 000 AB 0447	154 000 AB 0448	154 000 AB 0451	154 000 AB 0452
154 000 AB 0453	154 000 AB 0454	154 000 AB 0455	154 000 AB 0456	154 000 AB 0457
154 000 AB 0458	154 000 AB 0459	154 000 AB 0460	154 000 AB 0461	154 000 AB 0462
154 000 AB 0463	154 000 AB 0464	154 000 AB 0465	154 000 AB 0466	154 000 AB 0467
154 000 AB 0468	154 000 AB 0469	154 000 AB 0470	154 000 AB 0471	154 000 AB 0472
154 000 AB 0473	154 000 AB 0474	154 000 AB 0475	154 000 AB 0476	154 000 AB 0477
154 000 AB 0478	154 000 AB 0479	154 000 AB 0480	154 000 AB 0481	154 000 AB 0482
154 000 AB 0483	154 000 AB 0485	154 000 AB 0486	154 000 AB 0487	
154 000 AC 0004	154 000 AC 0010	154 000 AC 0012	154 000 AC 0013	154 000 AC 0021
154 000 AC 0022	154 000 AC 0024	154 000 AC 0025	154 000 AC 0026	154 000 AC 0027
154 000 AC 0028	154 000 AC 0029	154 000 AC 0030	154 000 AC 0034	154 000 AC 0037
154 000 AC 0046	154 000 AC 0047	154 000 AC 0048	154 000 AC 0049	154 000 AC 0050
154 000 AC 0051	154 000 AC 0052	154 000 AC 0053	154 000 AC 0054	154 000 AC 0055
154 000 AC 0056	154 000 AC 0057	154 000 AC 0058	154 000 AC 0059	154 000 AC 0060
154 000 AC 0061	154 000 AC 0062	154 000 AC 0063	154 000 AC 0064	154 000 AC 0065
154 000 AC 0071	154 000 AC 0078	154 000 AC 0079	154 000 AC 0081	154 000 AC 0082
154 000 AC 0083	154 000 AC 0085	154 000 AC 0086	154 000 AC 0087	154 000 AC 0088
154 000 AC 0089	154 000 AC 0091	154 000 AC 0092	154 000 AC 0094	154 000 AC 0095



154 CINQUEUX Liste des parcelles incluses du remaniement.

154 000 AC 0096	154 000 AC 0098	154 000 AC 0100	154 000 AC 0102	154 000 AC 0104
154 000 AC 0105	154 000 AC 0106	154 000 AC 0107	154 000 AC 0108	154 000 AC 0109
154 000 AC 0110	154 000 AC 0111	154 000 AC 0114	154 000 AC 0115	154 000 AC 0116
154 000 AC 0117	154 000 AC 0118	154 000 AC 0119	154 000 AC 0120	154 000 AC 0121
154 000 AC 0122	154 000 AC 0123	154 000 AC 0124	154 000 AC 0125	154 000 AC 0126
154 000 AC 0127	154 000 AC 0128	154 000 AC 0129	154 000 AC 0130	154 000 AC 0131
154 000 AC 0132	154 000 AC 0136	154 000 AC 0137	154 000 AC 0138	154 000 AC 0139
154 000 AC 0143	154 000 AC 0144	154 000 AC 0145	154 000 AC 0149	154 000 AC 0154
154 000 AC 0155	154 000 AC 0156	154 000 AC 0157	154 000 AC 0159	154 000 AC 0160
154 000 AC 0162	154 000 AC 0163	154 000 AC 0165	154 000 AC 0166	154 000 AC 0167
154 000 AC 0168	154 000 AC 0169	154 000 AC 0170	154 000 AC 0171	154 000 AC 0173
154 000 AC 0175	154 000 AC 0178	154 000 AC 0179	154 000 AC 0180	154 000 AC 0182
154 000 AC 0183	154 000 AC 0187	154 000 AC 0188	154 000 AC 0189	154 000 AC 0193
154 000 AC 0194	154 000 AC 0195	154 000 AC 0196	154 000 AC 0197	154 000 AC 0200
154 000 AC 0201	154 000 AC 0202	154 000 AC 0203	154 000 AC 0204	154 000 AC 0205
154 000 AC 0206	154 000 AC 0207	154 000 AC 0208	154 000 AC 0209	154 000 AC 0210
154 000 AC 0211	154 000 AC 0212	154 000 AC 0213	154 000 AC 0214	154 000 AC 0215
154 000 AC 0217	154 000 AC 0220	154 000 AC 0221	154 000 AC 0222	154 000 AC 0223
154 000 AC 0224	154 000 AC 0225	154 000 AC 0227	154 000 AC 0228	154 000 AC 0229
154 000 AC 0230	154 000 AC 0231	154 000 AC 0232	154 000 AC 0233	154 000 AC 0234
154 000 AC 0235	154 000 AC 0236	154 000 AC 0237	154 000 AC 0238	154 000 AC 0239
154 000 AC 0240	154 000 AC 0241	154 000 AC 0242	154 000 AC 0243	154 000 AC 0244
154 000 AC 0245	154 000 AC 0246	154 000 AC 0247	154 000 AC 0248	154 000 AC 0249
154 000 AC 0261	154 000 AC 0262	154 000 AC 0263	154 000 AC 0265	154 000 AC 0266
154 000 AC 0267	154 000 AC 0268	154 000 AC 0269	154 000 AC 0270	154 000 AC 0271
154 000 AC 0272	154 000 AC 0273	154 000 AC 0274	154 000 AC 0275	154 000 AC 0276
154 000 AC 0277	154 000 AC 0278	154 000 AC 0279	154 000 AC 0280	154 000 AC 0281
154 000 AC 0282	154 000 AC 0283	154 000 AC 0284	154 000 AC 0287	154 000 AC 0288
154 000 AC 0289	154 000 AC 0290	154 000 AC 0291	154 000 AC 0292	154 000 AC 0293
154 000 AC 0294	154 000 AC 0295	154 000 AC 0296	154 000 AC 0297	154 000 AC 0298
154 000 AC 0299	154 000 AC 0300	154 000 AC 0301	154 000 AC 0302	154 000 AC 0303
154 000 AC 0304	154 000 AC 0305	154 000 AC 0306	154 000 AC 0320	154 000 AC 0338
154 000 AC 0340	154 000 AC 0341	154 000 AC 0342	154 000 AC 0343	154 000 AC 0344
154 000 AC 0345	154 000 AC 0346	154 000 AC 0347	154 000 AC 0348	154 000 AC 0349
154 000 AC 0350	154 000 AC 0351	154 000 AC 0356	154 000 AC 0360	154 000 AC 0362
154 000 AC 0363	154 000 AC 0364	154 000 AC 0365	154 000 AC 0366	154 000 AC 0368
154 000 AC 0370	154 000 AC 0371	154 000 AC 0373	154 000 AC 0381	154 000 AC 0382
154 000 AC 0383	154 000 AC 0388	154 000 AC 0389	154 000 AC 0390	154 000 AC 0391
154 000 AC 0392	154 000 AC 0393	154 000 AC 0395	154 000 AC 0402	154 000 AC 0403
154 000 AC 0404	154 000 AC 0409	154 000 AC 0410	154 000 AC 0411	154 000 AC 0412
154 000 AC 0413	154 000 AC 0414	154 000 AC 0415	154 000 AC 0416	154 000 AC 0417
154 000 AC 0418	154 000 AC 0419	154 000 AC 0421	154 000 AC 0422	154 000 AC 0423
154 000 AC 0424	154 000 AC 0425	154 000 AC 0426	154 000 AC 0427	154 000 AC 0428
154 000 AC 0429	154 000 AC 0434	154 000 AC 0436	154 000 AC 0437	154 000 AC 0438
154 000 AC 0440	154 000 AC 0441	154 000 AC 0442	154 000 AC 0443	154 000 AC 0444
154 000 AC 0445	154 000 AC 0446	154 000 AC 0447	154 000 AC 0448	154 000 AC 0449
154 000 AC 0450	154 000 AC 0451	154 000 AC 0453	154 000 AC 0455	154 000 AC 0456
154 000 AC 0458	154 000 AC 0459	154 000 AC 0460	154 000 AC 0463	154 000 AC 0464
154 000 AC 0465	154 000 AC 0466	154 000 AC 0467	154 000 AC 0468	154 000 AC 0469
154 000 AC 0470	154 000 AC 0471	154 000 AC 0472	154 000 AC 0473	154 000 AC 0474
154 000 AC 0475	154 000 AC 0476	154 000 AC 0477	154 000 AC 0478	154 000 AC 0479
154 000 AC 0480	154 000 AC 0481	154 000 AC 0482	154 000 AC 0483	154 000 AC 0486
154 000 AC 0487	154 000 AC 0488	154 000 AC 0489	154 000 AC 0492	154 000 AC 0493
154 000 AC 0494	154 000 AC 0495	154 000 AC 0496	154 000 AC 0498	154 000 AC 0499
154 000 AC 0501	154 000 AC 0502	154 000 AC 0503	154 000 AC 0504	154 000 AC 0505
154 000 AC 0506	154 000 AC 0507	154 000 AC 0508	154 000 AC 0509	154 000 AC 0510

Vu pour être annexé à notre  
arrêté en date de ce jour.

Beauvais, le 18 JAN 2022

Pour la préfète  
et par déléguée  
La cheffe de bureau

Léa CHUVIT

06/01/2022

154 CINQUEUX Liste des parcelles incluses du remaniement.

154 000 AC 0511	154 000 AC 0514	154 000 AC 0516	154 000 AC 0517	154 000 AC 0518
154 000 AC 0519	154 000 AC 0520	154 000 AC 0521	154 000 AC 0528	154 000 AC 0529
154 000 AC 0530	154 000 AC 0532	154 000 AC 0534	154 000 AC 0535	154 000 AC 0536
154 000 AC 0538	154 000 AC 0540	154 000 AC 0541	154 000 AC 0542	154 000 AC 0543
154 000 AC 0544	154 000 AC 0545	154 000 AC 0546	154 000 AC 0548	154 000 AC 0549
154 000 AC 0550	154 000 AC 0551	154 000 AC 0553	154 000 AC 0554	154 000 AC 0555
154 000 AC 0556	154 000 AC 0557	154 000 AC 0558	154 000 AC 0559	154 000 AC 0560
154 000 AC 0561	154 000 AC 0562	154 000 AC 0563	154 000 AC 0564	154 000 AC 0565
154 000 AC 0566	154 000 AC 0567	154 000 AC 0568	154 000 AC 0569	154 000 AC 0570
154 000 AC 0571	154 000 AC 0572	154 000 AC 0573	154 000 AC 0574	154 000 AC 0575
154 000 AC 0576	154 000 AC 0578	154 000 AC 0579	154 000 AC 0580	154 000 AC 0581
154 000 AC 0582	154 000 AC 0583	154 000 AC 0584	154 000 AC 0585	154 000 AC 0586
154 000 AC 0587	154 000 AC 0589	154 000 AC 0590	154 000 AC 0591	154 000 AC 0592
154 000 AC 0594	154 000 AC 0595	154 000 AC 0596	154 000 AC 0597	154 000 AC 0598
154 000 AC 0599	154 000 AC 0600	154 000 AC 0601	154 000 AC 0602	154 000 AC 0603
154 000 AC 0604	154 000 AC 0605	154 000 AC 0606	154 000 AC 0607	154 000 AC 0608
154 000 AC 0609	154 000 AC 0610	154 000 AC 0611	154 000 AC 0612	154 000 AC 0613
154 000 AC 0614	154 000 AC 0615	154 000 AC 0616	154 000 AC 0617	154 000 AC 0618
154 000 AC 0619	154 000 AC 0620	154 000 AC 0621	154 000 AC 0622	154 000 AC 0623
154 000 AC 0624	154 000 AC 0626	154 000 AC 0627	154 000 AC 0628	154 000 AC 0633
154 000 AC 0634	154 000 AC 0636	154 000 AC 0637	154 000 AC 0638	154 000 AC 0639
154 000 AC 0640	154 000 AC 0641	154 000 AC 0642	154 000 AC 0643	154 000 AC 0644
154 000 AC 0645	154 000 AC 0646	154 000 AC 0647	154 000 AC 0648	154 000 AC 0649
154 000 AC 0650	154 000 AC 0651	154 000 AC 0652	154 000 AC 0653	154 000 AC 0654
154 000 AC 0656	154 000 AC 0658	154 000 AC 0659	154 000 AC 0660	154 000 AC 0661
154 000 AC 0662	154 000 AC 0663	154 000 AC 0664	154 000 AC 0668	154 000 AC 0669
154 000 AC 0670	154 000 AC 0671	154 000 AC 0672	154 000 AC 0673	154 000 AC 0674
154 000 AC 0675	154 000 AC 0676	154 000 AC 0678	154 000 AC 0679	154 000 AC 0682
154 000 AC 0683	154 000 AC 0684	154 000 AC 0685	154 000 AC 0686	154 000 AC 0687
154 000 AC 0688	154 000 AC 0689	154 000 AC 0690	154 000 AC 0691	154 000 AC 0692
154 000 AC 0693	154 000 AC 0694	154 000 AC 0695	154 000 AC 0696	154 000 AC 0697
154 000 AC 0699	154 000 AC 0700	154 000 AC 0701	154 000 AC 0702	154 000 AC 0703
154 000 AC 0708	154 000 AC 0709	154 000 AC 0710	154 000 AC 0711	154 000 AC 0712
154 000 AC 0713	154 000 AC 0714	154 000 AC 0715	154 000 AC 0716	154 000 AC 0717
154 000 AC 0718	154 000 AC 0719	154 000 AC 0720	154 000 AC 0721	154 000 AC 0722
154 000 AC 0723	154 000 AC 0724	154 000 AC 0725	154 000 AC 0726	154 000 AC 0728
154 000 AC 0730	154 000 AC 0732	154 000 AC 0733	154 000 AC 0734	154 000 AC 0735
154 000 AC 0736	154 000 AC 0737	154 000 AC 0738	154 000 AC 0740	154 000 AC 0741
154 000 AC 0744	154 000 AC 0747	154 000 AC 0750	154 000 AC 0751	154 000 AC 0752
154 000 AC 0754	154 000 AC 0755	154 000 AC 0756	154 000 AC 0757	154 000 AC 0758
154 000 AC 0759	154 000 AC 0760	154 000 AC 0761	154 000 AC 0762	154 000 AC 0763
154 000 AC 0764	154 000 AC 0765	154 000 AC 0766	154 000 AC 0767	154 000 AC 0768
154 000 AC 0769	154 000 AC 0770	154 000 AC 0771	154 000 AC 0772	154 000 AC 0773
154 000 AC 0775	154 000 AC 0777	154 000 AC 0778	154 000 AC 0779	154 000 AC 0781
154 000 AC 0783	154 000 AC 0784	154 000 AC 0789	154 000 AC 0790	154 000 AC 0791
154 000 AC 0793	154 000 AC 0794	154 000 AC 0795	154 000 AC 0796	154 000 AC 0797
154 000 AC 0819	154 000 AC 0820	154 000 AC 0821	154 000 AC 0822	154 000 AC 0823
154 000 AC 0824	154 000 AC 0825	154 000 AC 0826	154 000 AC 0827	154 000 AC 0828
154 000 AC 0829	154 000 AC 0832	154 000 AC 0835	154 000 AC 0836	154 000 AC 0838
154 000 AC 0839	154 000 AC 0840	154 000 AC 0841	154 000 AC 0842	154 000 AC 0843
154 000 AC 0845	154 000 AC 0847	154 000 AC 0848	154 000 AC 0849	154 000 AC 0850
154 000 AC 0852	154 000 AC 0854	154 000 AC 0855	154 000 AC 0860	154 000 AC 0861
154 000 AC 0862	154 000 AC 0863	154 000 AC 0864	154 000 AC 0865	154 000 AC 0866
154 000 AD 0003	154 000 AD 0007	154 000 AD 0008	154 000 AD 0009	154 000 AD 0010
154 000 AD 0011	154 000 AD 0013	154 000 AD 0019	154 000 AD 0020	154 000 AD 0023

154 CINQUEUX Liste des parcelles incluses du remaniement.



154 000 AD 0024	154 000 AD 0025	154 000 AD 0027	154 000 AD 0028	154 000 AD 0029
154 000 AD 0030	154 000 AD 0032	154 000 AD 0033	154 000 AD 0034	154 000 AD 0035
154 000 AD 0040	154 000 AD 0042	154 000 AD 0043	154 000 AD 0045	154 000 AD 0046
154 000 AD 0047	154 000 AD 0048	154 000 AD 0049	154 000 AD 0050	154 000 AD 0051
154 000 AD 0055	154 000 AD 0056	154 000 AD 0057	154 000 AD 0058	154 000 AD 0062
154 000 AD 0065	154 000 AD 0066	154 000 AD 0067	154 000 AD 0069	154 000 AD 0073
154 000 AD 0074	154 000 AD 0077	154 000 AD 0078	154 000 AD 0082	154 000 AD 0083
154 000 AD 0084	154 000 AD 0085	154 000 AD 0086	154 000 AD 0088	154 000 AD 0091
154 000 AD 0092	154 000 AD 0093	154 000 AD 0094	154 000 AD 0095	154 000 AD 0096
154 000 AD 0097	154 000 AD 0099	154 000 AD 0100	154 000 AD 0101	154 000 AD 0102
154 000 AD 0105	154 000 AD 0106	154 000 AD 0107	154 000 AD 0108	154 000 AD 0109
154 000 AD 0110	154 000 AD 0111	154 000 AD 0112	154 000 AD 0114	154 000 AD 0115
154 000 AD 0129	154 000 AD 0130	154 000 AD 0131	154 000 AD 0132	154 000 AD 0135
154 000 AD 0136	154 000 AD 0137	154 000 AD 0138	154 000 AD 0139	154 000 AD 0140
154 000 AD 0144	154 000 AD 0145	154 000 AD 0146	154 000 AD 0147	154 000 AD 0148
154 000 AD 0149	154 000 AD 0150	154 000 AD 0151	154 000 AD 0152	154 000 AD 0153
154 000 AD 0154	154 000 AD 0155	154 000 AD 0156	154 000 AD 0157	154 000 AD 0158
154 000 AD 0159	154 000 AD 0160	154 000 AD 0161	154 000 AD 0162	154 000 AD 0163
154 000 AD 0164	154 000 AD 0165	154 000 AD 0167	154 000 AD 0168	154 000 AD 0170
154 000 AD 0177	154 000 AD 0178	154 000 AD 0179	154 000 AD 0182	154 000 AD 0183
154 000 AD 0186	154 000 AD 0187	154 000 AD 0188	154 000 AD 0191	154 000 AD 0192
154 000 AD 0193	154 000 AD 0197	154 000 AD 0203	154 000 AD 0204	154 000 AD 0209
154 000 AD 0212	154 000 AD 0213	154 000 AD 0214	154 000 AD 0215	154 000 AD 0217
154 000 AD 0218	154 000 AD 0219	154 000 AD 0220	154 000 AD 0221	154 000 AD 0222
154 000 AD 0223	154 000 AD 0227	154 000 AD 0229	154 000 AD 0230	154 000 AD 0231
154 000 AD 0232	154 000 AD 0233	154 000 AD 0234	154 000 AD 0235	154 000 AD 0236
154 000 AD 0237	154 000 AD 0240	154 000 AD 0241	154 000 AD 0242	154 000 AD 0243
154 000 AD 0244	154 000 AD 0245	154 000 AD 0246	154 000 AD 0247	154 000 AD 0248
154 000 AD 0249	154 000 AD 0250	154 000 AD 0251	154 000 AD 0252	154 000 AD 0253
154 000 AD 0254	154 000 AD 0255	154 000 AD 0258	154 000 AD 0259	154 000 AD 0262
154 000 AD 0263	154 000 AD 0271	154 000 AD 0272	154 000 AD 0273	154 000 AD 0274
154 000 AD 0275	154 000 AD 0276	154 000 AD 0278	154 000 AD 0281	154 000 AD 0282
154 000 AD 0283	154 000 AD 0285	154 000 AD 0287	154 000 AD 0288	154 000 AD 0292
154 000 AD 0293	154 000 AD 0294	154 000 AD 0295	154 000 AD 0296	154 000 AD 0298
154 000 AD 0300	154 000 AD 0303	154 000 AD 0306	154 000 AD 0307	154 000 AD 0311
154 000 AD 0317	154 000 AD 0318	154 000 AD 0319	154 000 AD 0320	154 000 AD 0321
154 000 AD 0323	154 000 AD 0324	154 000 AD 0325	154 000 AD 0326	154 000 AD 0327
154 000 AD 0328	154 000 AD 0329	154 000 AD 0330	154 000 AD 0331	154 000 AD 0333
154 000 AD 0334	154 000 AD 0335	154 000 AD 0337	154 000 AD 0339	154 000 AD 0341
154 000 AD 0343	154 000 AD 0346	154 000 AD 0347	154 000 AD 0348	154 000 AD 0350
154 000 AD 0351	154 000 AD 0352	154 000 AD 0354	154 000 AD 0355	154 000 AD 0356
154 000 AD 0358	154 000 AD 0359	154 000 AD 0360	154 000 AD 0361	154 000 AD 0362
154 000 AD 0364	154 000 AD 0365	154 000 AD 0367	154 000 AD 0368	154 000 AD 0369
154 000 AD 0371	154 000 AD 0373	154 000 AD 0374	154 000 AD 0376	154 000 AD 0379
154 000 AD 0380	154 000 AD 0381	154 000 AD 0382	154 000 AD 0383	154 000 AD 0384
154 000 AD 0386	154 000 AD 0387	154 000 AD 0389	154 000 AD 0391	154 000 AD 0393
154 000 AD 0394	154 000 AD 0395	154 000 AD 0396	154 000 AD 0397	154 000 AD 0398
154 000 AD 0399	154 000 AD 0400	154 000 AD 0401	154 000 AD 0402	154 000 AD 0403
154 000 AD 0407	154 000 AD 0408	154 000 AD 0409	154 000 AD 0410	154 000 AD 0411
154 000 AD 0412	154 000 AD 0413	154 000 AD 0415	154 000 AD 0416	154 000 AD 0417
154 000 AD 0419	154 000 AD 0421	154 000 AD 0422	154 000 AD 0423	154 000 AD 0426
154 000 AD 0427	154 000 AD 0434	154 000 AD 0435	154 000 AD 0437	154 000 AD 0438
154 000 AD 0441	154 000 AD 0442	154 000 AD 0443	154 000 AD 0444	154 000 AD 0445
154 000 AD 0447	154 000 AD 0449	154 000 AD 0450	154 000 AD 0453	154 000 AD 0455
154 000 AD 0457	154 000 AD 0459	154 000 AD 0462	154 000 AD 0463	154 000 AD 0464
154 000 AD 0465	154 000 AD 0466	154 000 AD 0467	154 000 AD 0468	154 000 AD 0469

**154 CINQUEUX Liste des parcelles incluses du remaniement.**

154 000 AD 0491	154 000 AD 0494	154 000 AD 0496	154 000 AD 0498	154 000 AD 0499
154 000 AD 0500	154 000 AD 0501	154 000 AD 0502	154 000 AD 0503	154 000 AD 0504
154 000 AD 0505	154 000 AD 0506	154 000 AD 0507	154 000 AD 0510	154 000 AD 0511
154 000 AD 0512	154 000 AD 0519	154 000 AD 0520	154 000 AD 0521	154 000 AD 0523
154 000 AD 0524	154 000 AD 0525	154 000 AD 0526	154 000 AD 0528	154 000 AD 0529
154 000 AD 0530	154 000 AD 0531	154 000 AD 0532	154 000 AD 0533	154 000 AD 0534
154 000 AD 0535	154 000 AD 0536	154 000 AD 0537	154 000 AD 0539	154 000 AD 0540
154 000 AD 0541	154 000 AD 0542	154 000 AD 0543	154 000 AD 0545	154 000 AD 0548
154 000 AD 0549	154 000 AD 0550	154 000 AD 0551	154 000 AD 0552	154 000 AD 0553
154 000 AD 0554	154 000 AD 0555	154 000 AD 0556	154 000 AD 0557	154 000 AD 0558
154 000 AD 0559	154 000 AD 0560	154 000 AD 0561	154 000 AD 0562	154 000 AD 0563
154 000 AD 0564	154 000 AD 0565	154 000 AD 0566	154 000 AD 0567	154 000 AD 0568
154 000 AD 0570	154 000 AD 0571	154 000 AD 0572	154 000 AD 0574	154 000 AD 0575
154 000 AD 0576	154 000 AD 0577	154 000 AD 0578	154 000 AD 0579	154 000 AD 0580
154 000 AD 0582	154 000 AD 0584	154 000 AD 0585	154 000 AD 0589	154 000 AD 0590
154 000 AD 0591	154 000 AD 0592	154 000 AD 0593	154 000 AD 0594	154 000 AD 0595
154 000 AD 0596	154 000 AD 0599	154 000 AD 0600	154 000 AD 0602	154 000 AD 0605
154 000 AD 0608	154 000 AD 0610	154 000 AD 0611	154 000 AD 0612	154 000 AD 0613
154 000 AD 0618	154 000 AD 0619	154 000 AD 0620	154 000 AD 0621	154 000 AD 0622
154 000 AD 0623	154 000 AD 0624	154 000 AD 0625	154 000 AD 0626	154 000 AD 0627
154 000 AD 0628	154 000 AD 0629	154 000 AD 0630	154 000 AD 0635	154 000 AD 0636
154 000 AD 0642	154 000 AD 0643	154 000 AD 0646	154 000 AD 0648	154 000 AD 0649
154 000 AD 0651	154 000 AD 0653	154 000 AD 0654	154 000 AD 0662	154 000 AD 0663
154 000 AD 0664	154 000 AD 0665	154 000 AD 0666	154 000 AD 0667	

Vu pour être annexé à notre  
arrêté en date de ce jour.  
Beauvais, le 10 JAN. 2022



Pour la préfète  
et par délégation,  
La cheffe de Bureau

Léa CHIVIT

Vu pour être annexé à notre  
arrêté en date de ce jour.  
Deauville, le 10 JAN 2022

Pour la préfète  
et par délégation  
La cheffe de bureau  
Léa CHIVIT

06/01/2022

**130 CATENOY : Liste des parcelles incluses du remaniement.**



130 000 0A 0323	130 000 0A 0324	130 000 0A 0325	130 000 0A 0326	130 000 0A 0327
130 000 0A 0329	130 000 0A 0330	130 000 0A 0331	130 000 0A 0332	130 000 0A 0333
130 000 0A 0334	130 000 0A 0335	130 000 0A 0336	130 000 0A 0337	130 000 0A 0338
130 000 0A 0339	130 000 0A 0340	130 000 0A 0341	130 000 0A 0342	130 000 0A 0343
130 000 0A 0344	130 000 0A 0345	130 000 0A 0346	130 000 0A 0347	130 000 0A 0348
130 000 0A 0349	130 000 0A 0350	130 000 0A 0351	130 000 0A 0354	130 000 0A 0373
130 000 0A 0377	130 000 0A 0378	130 000 0A 0379	130 000 0A 0380	130 000 0A 0381
130 000 0A 0382	130 000 0A 0383	130 000 0A 0384	130 000 0A 0385	130 000 0A 0386
130 000 0A 0393				
130 000 0C 0001	130 000 0C 0002	130 000 0C 0003	130 000 0C 0004	130 000 0C 0006
130 000 0C 0007	130 000 0C 0008	130 000 0C 0009	130 000 0C 0010	130 000 0C 0011
130 000 0C 0012	130 000 0C 0014	130 000 0C 0015	130 000 0C 0016	130 000 0C 0018
130 000 0C 0019	130 000 0C 0064	130 000 0C 0065	130 000 0C 0451	130 000 0C 0455
130 000 0C 0456	130 000 0C 0457	130 000 0C 0458	130 000 0C 0459	130 000 0C 0460
130 000 0C 0461	130 000 0C 0462	130 000 0C 0463	130 000 0C 0464	130 000 0C 0465
130 000 0C 0466				
130 000 0D 0002	130 000 0D 0003	130 000 0D 0004	130 000 0D 0005	130 000 0D 0007
130 000 0D 0008	130 000 0D 0010	130 000 0D 0016	130 000 0D 0017	130 000 0D 0018
130 000 0D 0019	130 000 0D 0020	130 000 0D 0021	130 000 0D 0022	130 000 0D 0023
130 000 0D 0024	130 000 0D 0025	130 000 0D 0026	130 000 0D 0027	130 000 0D 0028
130 000 0D 0029	130 000 0D 0030	130 000 0D 0031	130 000 0D 0032	130 000 0D 0038
130 000 0D 0041	130 000 0D 0044	130 000 0D 0046	130 000 0D 0047	130 000 0D 0050
130 000 0D 0051	130 000 0D 0058	130 000 0D 0059	130 000 0D 0060	130 000 0D 0061
130 000 0D 0062	130 000 0D 0063	130 000 0D 0064	130 000 0D 0065	130 000 0D 0066
130 000 0D 0067	130 000 0D 0068	130 000 0D 0070	130 000 0D 0072	130 000 0D 0073
130 000 0D 0074	130 000 0D 0075	130 000 0D 0078	130 000 0D 0081	130 000 0D 0084
130 000 0D 0085	130 000 0D 0087	130 000 0D 0088	130 000 0D 0089	130 000 0D 0090
130 000 0D 0092	130 000 0D 0093	130 000 0D 0095	130 000 0D 0097	130 000 0D 0098
130 000 0D 0099	130 000 0D 0100	130 000 0D 0101	130 000 0D 0102	130 000 0D 0103
130 000 0D 0104	130 000 0D 0108	130 000 0D 0111	130 000 0D 0112	130 000 0D 0216
130 000 0D 0217	130 000 0D 0218	130 000 0D 0223	130 000 0D 0225	130 000 0D 0244
130 000 0D 0245	130 000 0D 0246	130 000 0D 0247	130 000 0D 0248	130 000 0D 0249
130 000 0D 0254	130 000 0D 0255	130 000 0D 0256	130 000 0D 0306	130 000 0D 0307
130 000 0D 0308	130 000 0D 0309	130 000 0D 0310	130 000 0D 0311	130 000 0D 0312
130 000 0D 0319	130 000 0D 0320	130 000 0D 0321	130 000 0D 0322	130 000 0D 0323
130 000 0D 0324	130 000 0D 0325	130 000 0D 0326	130 000 0D 0327	130 000 0D 0328
130 000 0D 0329	130 000 0D 0330	130 000 0D 0331	130 000 0D 0332	130 000 0D 0333
130 000 0D 0334	130 000 0D 0335	130 000 0D 0336	130 000 0D 0338	130 000 0D 0339
130 000 0D 0340	130 000 0D 0341	130 000 0D 0342	130 000 0D 0343	130 000 0D 0344
130 000 0D 0345	130 000 0D 0346	130 000 0D 0347	130 000 0D 0348	130 000 0D 0349
130 000 0D 0350	130 000 0D 0351	130 000 0D 0352	130 000 0D 0353	130 000 0D 0354
130 000 0D 0355	130 000 0D 0356	130 000 0D 0357	130 000 0D 0358	130 000 0D 0359
130 000 0D 0360	130 000 0D 0361	130 000 0D 0362	130 000 0D 0364	130 000 0D 0430
130 000 0D 0431	130 000 0D 0432	130 000 0D 0435	130 000 0D 0575	130 000 0D 0576
130 000 0D 0577	130 000 0D 0578	130 000 0D 0579	130 000 0D 0580	130 000 0D 0581
130 000 0D 0582	130 000 0D 0583	130 000 0D 0584	130 000 0D 0585	130 000 0D 0586
130 000 0D 0587	130 000 0D 0588	130 000 0D 0589	130 000 0D 0590	130 000 0D 0591
130 000 0D 0592	130 000 0D 0593	130 000 0D 0594	130 000 0D 0595	130 000 0D 0598
130 000 0D 0600	130 000 0D 0601	130 000 0D 0602	130 000 0D 0603	130 000 0D 0604
130 000 0D 0605	130 000 0D 0606	130 000 0D 0607	130 000 0D 0609	130 000 0D 0612
130 000 0D 0613	130 000 0D 0614	130 000 0D 0616	130 000 0D 0617	130 000 0D 0619
130 000 0D 0620	130 000 0D 0621	130 000 0D 0622	130 000 0D 0629	130 000 0D 0630
130 000 0D 0631	130 000 0D 0632	130 000 0D 0633	130 000 0D 0634	130 000 0D 0635
130 000 0D 0636	130 000 0D 0637	130 000 0D 0638	130 000 0D 0639	130 000 0D 0640





**130 CATENOY : Liste des parcelles incluses du remaniement.**

130 000 OD 1040	130 000 OD 1048	130 000 OD 1049	130 000 OD 1050	130 000 OD 1051
130 000 OD 1052	130 000 OD 1053	130 000 OD 1054	130 000 OD 1056	130 000 OD 1057
130 000 OD 1058	130 000 OD 1059	130 000 OD 1060	130 000 OD 1061	130 000 OD 1062
130 000 OD 1063	130 000 OD 1064	130 000 OD 1065	130 000 OD 1067	130 000 OD 1068
130 000 OD 1069	130 000 OD 1070	130 000 OD 1071	130 000 OD 1072	130 000 OD 1073
130 000 OD 1074	130 000 OD 1075	130 000 OD 1076	130 000 OD 1077	130 000 OD 1078
130 000 OD 1087	130 000 OD 1093	130 000 OD 1094	130 000 OD 1095	130 000 OD 1096
130 000 OD 1097	130 000 OD 1098			
130 000 OE 0012	130 000 OE 0013	130 000 OE 0014	130 000 OE 0054	130 000 OE 0055
130 000 OE 0059	130 000 OE 0062	130 000 OE 0063	130 000 OE 0072	130 000 OE 0078
130 000 OE 0081	130 000 OE 0082	130 000 OE 0083	130 000 OE 0084	130 000 OE 0088
130 000 OE 0090	130 000 OE 0091	130 000 OE 0092	130 000 OE 0109	130 000 OE 0110
130 000 OE 0128	130 000 OE 0137	130 000 OE 0138	130 000 OE 0139	130 000 OE 0140
130 000 OE 0141	130 000 OE 0142	130 000 OE 0143	130 000 OE 0144	130 000 OE 0145
130 000 OE 0146	130 000 OE 0147	130 000 OE 0148	130 000 OE 0149	130 000 OE 0150
130 000 OE 0151	130 000 OE 0152	130 000 OE 0153	130 000 OE 0154	130 000 OE 1101
130 000 OE 1102	130 000 OE 1103	130 000 OE 1104	130 000 OE 1113	130 000 OE 1114
130 000 OE 1115	130 000 OE 1116	130 000 OE 1819	130 000 OE 1820	130 000 OE 1824
130 000 OE 1825	130 000 OE 1828	130 000 OE 1829	130 000 OE 1830	130 000 OE 1832
130 000 OE 1833	130 000 OE 1834	130 000 OE 1835	130 000 OE 1836	130 000 OE 1837
130 000 OE 1838	130 000 OE 1839	130 000 OE 1840	130 000 OE 1841	130 000 OE 1842
130 000 OE 1843	130 000 OE 1844	130 000 OE 1845	130 000 OE 1846	130 000 OE 1847
130 000 OE 1848	130 000 OE 1850	130 000 OE 1852	130 000 OE 1855	130 000 OE 1856
130 000 OE 1857				
130 000 OF 0073	130 000 OF 0074	130 000 OF 0076	130 000 OF 0078	130 000 OF 0079
130 000 OF 0187	130 000 OF 0188	130 000 OF 0189	130 000 OF 0190	130 000 OF 0191
130 000 OF 0192	130 000 OF 0214	130 000 OF 0215	130 000 OF 0216	130 000 OF 0217
130 000 OF 0218	130 000 OF 0219	130 000 OF 0220	130 000 OF 0221	130 000 OF 0222
130 000 OF 0225	130 000 OF 0226	130 000 OF 0227	130 000 OF 0228	130 000 OF 0233
130 000 OF 0234	130 000 OF 0235	130 000 OF 0236	130 000 OF 0237	130 000 OF 0238
130 000 OF 0239	130 000 OF 0240	130 000 OF 0241	130 000 OF 0370	130 000 OF 0411
130 000 OF 0412	130 000 OF 0413	130 000 OF 0414	130 000 OF 0415	130 000 OF 0416
130 000 OF 0417	130 000 OF 0419	130 000 OF 0420	130 000 OF 0529	130 000 OF 0530
130 000 OF 0531	130 000 OF 0533	130 000 OF 0534	130 000 OF 0535	130 000 OF 0536
130 000 OF 0537	130 000 OF 0538	130 000 OF 0539	130 000 OF 0543	130 000 OF 0545
130 000 OF 0546	130 000 OF 0547	130 000 OF 0548	130 000 OF 0549	130 000 OF 0550
130 000 OF 0551	130 000 OF 0552	130 000 OF 0553	130 000 OF 0558	130 000 OF 0559
130 000 OF 0560	130 000 OF 0561	130 000 OF 0562	130 000 OF 0564	130 000 OF 0565
130 000 OF 0566	130 000 OF 0569	130 000 OF 0570	130 000 OF 0571	130 000 OF 0572
130 000 OF 0577	130 000 OF 0578	130 000 OF 0580	130 000 OF 0581	130 000 OF 0582
130 000 OF 0583	130 000 OF 0585	130 000 OF 0587	130 000 OF 0617	130 000 OF 0618
130 000 OF 0619	130 000 OF 0620	130 000 OF 0622	130 000 OF 0623	130 000 OF 0625
130 000 OF 0627	130 000 OF 0628	130 000 OF 0629	130 000 OF 0630	130 000 OF 0637
130 000 OF 0638	130 000 OF 0639	130 000 OF 0640	130 000 OF 0645	130 000 OF 0730
130 000 OF 0731	130 000 OF 0732	130 000 OF 0733	130 000 OF 0734	130 000 OF 0735
130 000 OF 0736	130 000 OF 0737	130 000 OF 0738	130 000 OF 0739	130 000 OF 0740
130 000 OF 0741	130 000 OF 0742	130 000 OF 0743	130 000 OF 0744	130 000 OF 0745
130 000 OF 0746	130 000 OF 0747	130 000 OF 0748	130 000 OF 0749	130 000 OF 0750
130 000 OF 0751	130 000 OF 0752	130 000 OF 0753	130 000 OF 0754	130 000 OF 0755
130 000 OF 0756	130 000 OF 0757	130 000 OF 0758	130 000 OF 0759	130 000 OF 0760
130 000 OF 0761	130 000 OF 0762	130 000 OF 0763	130 000 OF 0764	130 000 OF 0765
130 000 OF 0766	130 000 OF 0767	130 000 OF 0768	130 000 OF 0770	130 000 OF 0894
130 000 OF 0895	130 000 OF 0896	130 000 OF 0897	130 000 OF 0898	130 000 OF 0899
130 000 OF 0900	130 000 OF 0901	130 000 OF 0902	130 000 OF 0903	130 000 OF 0904

130 CATENOY : Liste des parcelles incluses du remaniement.



130 000 OF 0905	130 000 OF 0906	130 000 OF 0907	130 000 OF 0908	130 000 OF 0909
130 000 OF 0910	130 000 OF 0911	130 000 OF 0912	130 000 OF 0913	130 000 OF 0914
130 000 OF 0915	130 000 OF 0916	130 000 OF 0917	130 000 OF 0920	130 000 OF 0921
130 000 OF 0922	130 000 OF 0923	130 000 OF 0924	130 000 OF 0925	130 000 OF 0926
130 000 OF 0927	130 000 OF 0928	130 000 OF 0931	130 000 OF 0932	130 000 OF 0963
130 000 OF 0975	130 000 OF 0976	130 000 OF 0977	130 000 OF 0979	130 000 OF 0980
130 000 OF 0981	130 000 OF 0984	130 000 OF 0985	130 000 OF 0986	130 000 OF 0987
130 000 OF 0989	130 000 OF 0992	130 000 OF 0993	130 000 OF 0994	130 000 OF 0995
130 000 OF 0996	130 000 OF 0997	130 000 OF 0998	130 000 OF 0999	130 000 OF 1000
130 000 OF 1001	130 000 OF 1002	130 000 OF 1004	130 000 OF 1009	130 000 OF 1010
130 000 OF 1011	130 000 OF 1015	130 000 OF 1016	130 000 OF 1017	130 000 OF 1018
130 000 OF 1019	130 000 OF 1020	130 000 OF 1021	130 000 OF 1022	130 000 OF 1023
130 000 OF 1024	130 000 OF 1025	130 000 OF 1026	130 000 OF 1027	130 000 OF 1028
130 000 OF 1029	130 000 OF 1030	130 000 OF 1031	130 000 OF 1032	130 000 OF 1033
130 000 OF 1034	130 000 OF 1035	130 000 OF 1036	130 000 OF 1037	130 000 OF 1038
130 000 OF 1041	130 000 OF 1042	130 000 OF 1043	130 000 OF 1044	130 000 OF 1045
130 000 OF 1046	130 000 OF 1047	130 000 OF 1048	130 000 OF 1049	130 000 OF 1051
130 000 OF 1052	130 000 OF 1053	130 000 OF 1054	130 000 OF 1055	130 000 OF 1056
130 000 OF 1057	130 000 OF 1059	130 000 OF 1063	130 000 OF 1064	130 000 OF 1065
130 000 OF 1066	130 000 OF 1067	130 000 OF 1068	130 000 OF 1069	130 000 OF 1071
130 000 OF 1072	130 000 OF 1073	130 000 OF 1074	130 000 OF 1076	130 000 OF 1077
130 000 OF 1080	130 000 OF 1081	130 000 OF 1082	130 000 OF 1083	130 000 OF 1084
130 000 OF 1086	130 000 OF 1087	130 000 OF 1088	130 000 OF 1090	130 000 OF 1091
130 000 OF 1092	130 000 OF 1093	130 000 OF 1094	130 000 OF 1095	130 000 OF 1096
130 000 OF 1098	130 000 OF 1099	130 000 OF 1100	130 000 OF 1101	130 000 OF 1102
130 000 OF 1103	130 000 OF 1104	130 000 OF 1105	130 000 OF 1106	130 000 OF 1109
130 000 OF 1110	130 000 OF 1111	130 000 OF 1113	130 000 OF 1114	130 000 OF 1115
130 000 OF 1116	130 000 OF 1117	130 000 OF 1129	130 000 OF 1130	130 000 OF 1131
130 000 OF 1132	130 000 OF 1133	130 000 OF 1134	130 000 OF 1142	130 000 OF 1143
130 000 OF 1144	130 000 OF 1145	130 000 OF 1146	130 000 OF 1147	130 000 OF 1148
130 000 OF 1149	130 000 OF 1150	130 000 OF 1151	130 000 OF 1152	130 000 OF 1153
130 000 OF 1154	130 000 OF 1155	130 000 OF 1156	130 000 OF 1157	130 000 OF 1158
130 000 OF 1161	130 000 OF 1162	130 000 OF 1166	130 000 OF 1167	
130 000 OU 0087	130 000 OU 0088	130 000 OU 0094	130 000 OU 0097	130 000 OU 0098
130 000 OU 0100	130 000 OU 0101	130 000 OU 0103	130 000 OU 0113	130 000 OU 0114
130 000 OU 0135	130 000 OU 0137	130 000 OU 0138	130 000 OU 0139	130 000 OU 0165
130 000 OU 0173	130 000 OU 0174	130 000 OU 0175	130 000 OU 0176	130 000 OU 0177
130 000 OU 0178	130 000 OU 0180	130 000 OU 0181	130 000 OU 0182	130 000 OU 0183
130 000 OU 0184	130 000 OU 0185	130 000 OU 0186	130 000 OU 0187	130 000 OU 0189
130 000 OU 0190	130 000 OU 0191	130 000 OU 0192	130 000 OU 0193	130 000 OU 0194
130 000 OU 0195	130 000 OU 0196	130 000 OU 0197	130 000 OU 0198	130 000 OU 0199
130 000 OU 0200	130 000 OU 0201	130 000 OU 0202	130 000 OU 0203	130 000 OU 0204
130 000 OU 0207	130 000 OU 0208	130 000 OU 0209	130 000 OU 0210	130 000 OU 0211
130 000 OU 0222	130 000 OU 0223	130 000 OU 0224	130 000 OU 0225	130 000 OU 0226
130 000 OU 0227	130 000 OU 0229	130 000 OU 0230	130 000 OU 0231	130 000 OU 0232
130 000 OU 0233	130 000 OU 0234	130 000 OU 0235	130 000 OU 0236	130 000 OU 0237
130 000 OU 0238	130 000 OU 0239	130 000 OU 0240	130 000 OU 0241	130 000 OU 0242
130 000 OU 0243	130 000 OU 0244	130 000 OU 0266	130 000 OU 0267	
130 000 OX 0057	130 000 OX 0062	130 000 OX 0065	130 000 OX 0076	130 000 OX 0077
130 000 OX 0078	130 000 OX 0079	130 000 OX 0080	130 000 OX 0092	130 000 OX 0093
130 000 OX 0094	130 000 OX 0096	130 000 OX 0098	130 000 OX 0099	130 000 OX 0100
130 000 OX 0103	130 000 OX 0104	130 000 OX 0171	130 000 OX 0238	130 000 OX 0239
130 000 OX 0240	130 000 OX 0241	130 000 OX 0242	130 000 OX 0243	130 000 OX 0244
130 000 OX 0245	130 000 OX 0246	130 000 OX 0247	130 000 OX 0248	130 000 OX 0249



**130 CATENOY : Liste des parcelles incluses du remaniement.**

130 000 OX 0259	130 000 OX 0294	130 000 OX 0295	130 000 OX 0296	130 000 OX 0297
130 000 OX 0301	130 000 OX 0302	130 000 OX 0308	130 000 OX 0309	130 000 OX 0310
130 000 OX 0311	130 000 OX 0312	130 000 OX 0313	130 000 OX 0314	130 000 OX 0315
130 000 OX 0316	130 000 OX 0327	130 000 OX 0387	130 000 OX 0388	130 000 OX 0389
130 000 OX 0390	130 000 OX 0391	130 000 OX 0392	130 000 OX 0405	130 000 OX 0406
130 000 OX 0440	130 000 OX 0441	130 000 OX 0442	130 000 OX 0464	130 000 OX 0465
130 000 OX 0466	130 000 OX 0467	130 000 OX 0468	130 000 OX 0474	130 000 OX 0475
130 000 OX 0476	130 000 OX 0477	130 000 OX 0478	130 000 OX 0479	130 000 OX 0480
130 000 OX 0481	130 000 OX 0482	130 000 OX 0485	130 000 OX 0486	130 000 OX 0487
130 000 OX 0488	130 000 OX 0491	130 000 OX 0492	130 000 OX 0497	130 000 OX 0498
130 000 OX 0499	130 000 OX 0500	130 000 OX 0501	130 000 OX 0502	130 000 OX 0503
130 000 OX 0504	130 000 OX 0505	130 000 OX 0506	130 000 OX 0507	130 000 OX 0508
130 000 OX 0509	130 000 OX 0510	130 000 OX 0511	130 000 OX 0512	130 000 OX 0513
130 000 OX 0514	130 000 OX 0515	130 000 OX 0516	130 000 OX 0517	130 000 OX 0518
130 000 OX 0519	130 000 OX 0520	130 000 OX 0521	130 000 OX 0522	130 000 OX 0523
130 000 OX 0524	130 000 OX 0535	130 000 OX 0537	130 000 OX 0538	130 000 OX 0539
130 000 OX 0540	130 000 OX 0541	130 000 OX 0542	130 000 OX 0543	130 000 OX 0544
130 000 OX 0545	130 000 OX 0546	130 000 OX 0547	130 000 OX 0548	130 000 OX 0549
130 000 OX 0550	130 000 OX 0551	130 000 OX 0552	130 000 OX 0553	130 000 OX 0554
130 000 OX 0555	130 000 OX 0556	130 000 OX 0557	130 000 OX 0558	130 000 OX 0559
130 000 ZD 0021	130 000 ZD 0022			
130 000 ZK 0046	130 000 ZK 0047	130 000 ZK 0048	130 000 ZK 0049	130 000 ZK 0050
130 000 ZK 0051	130 000 ZK 0052			

Vu pour être annexé à notre  
arrêté en date de ce jour.  
Caen, le 10 JAN. 2022



Pour la préfète  
et par délégation,  
La cheffe de Bureau

Léa CHIVIT



**PRÉFÈTE  
DE L'OISE**

*Liberté  
Égalité  
Fraternité*

**Direction Générales des Finances Publiques  
Direction départementale  
des Finances Publiques de l'Oise**

**Arrêté préfectoral relatif à l'ouverture de travaux de remaniement du cadastre  
des communes de Catenoy, Cinqueux, Monceaux, Nointel et Trie-Château**

**LA PREFÈTE DE L'OISE**  
Chevalier de la Légion d'Honneur  
Commandeur de l'ordre national du Mérite

Vu la loi du 6 juillet 1943 relative à l'exécution des travaux géodésiques et cadastraux et à la conservation des signaux, bornes et repères ;

Vu la loi n° 74-645 du 18 juillet 1974 relative à la mise à jour périodique de valeurs locatives servant de base aux impositions directes locales ;

Vu le décret n° 55-471 du 30 avril 1955 relatif à la rénovation et à la conservation du cadastre ;

Vu l'arrêté préfectoral du 21 décembre 2020 portant délégation de signature à M. Sébastien Lime, Secrétaire Général de la préfecture de l'Oise ;

Vu les propositions du Directeur départemental des finances publiques de l'Oise ;

Sur proposition du Secrétaire Général de la préfecture de l'Oise ;

**ARRÊTE**

**ARTICLE 1** – Les opérations de remaniement du cadastre seront entreprises dans les communes de : CATENOY, CINQUEUX, MONCEAUX, NOINTEL, TRIE-CHATEAU.

A partir du 1<sup>er</sup> février 2022.

L'exécution, le contrôle et la direction de ces opérations seront assurés par la Brigade Nationale d'Intervention Cadastre antenne d'Amiens.

**ARTICLE 2** – Les agents chargés des travaux, dûment accrédités, et de leur auxiliaires, sont autorisés à pénétrer dans les propriétés publiques et privées situées sur le territoire des communes de : CATENOY, CINQUEUX, MONCEAUX, NOINTEL, TRIE-CHATEAU.

Cette autorisation fait l'objet d'un arrêté préfectoral relatif aux pénétrations des propriétés privées distinct et publié parallèlement à celui-ci.

**ARTICLE 3** – Les dispositions de l'article 322-2 du Code pénal sont applicables dans le cas de destruction, de détérioration ou de déplacement des signaux, bornes ou repères. En outre, les contrevenants s'exposent au remboursement de la dépense consécutive à la reconstitution des éléments devenus inutilisables par leur fait.

**ARTICLE 4** – Le présent arrêté sera affiché à la porte de la mairie des communes intéressées et publié dans la forme ordinaire. Les agents chargés des travaux devront être porteurs d'une ampliation dudit arrêté et la présenter à toute réquisition.

**ARTICLE 5** – Le présent arrêté peut faire l'objet d'un recours devant le tribunal administratif d'Amiens, 14 rue Lemerchier – CS 81114 – 80011 Amiens cedex 01, dans un délai de deux mois, à compter de sa publication.

La juridiction administrative compétente peut aussi être saisie par l'application Télérecours citoyens accessible à partir du site [www.telerecours.fr](http://www.telerecours.fr).

**ARTICLE 6** – Le Secrétaire Général de la préfecture de l'Oise et le Directeur Départemental des Finances Publiques l'Oise sont chargés, chacun en ce qui le concerne, de l'exécution du présent arrêté qui sera publié au recueil des actes administratifs de la préfecture de l'Oise.

Beauvais, le **05 JAN. 2021**

Pour la Préfète et par délégation,  
le Secrétaire Général

Sébastien LIME