

# SDP AUTO

Siège social : Lieu-dit La Cressonnière - 60400 BUSSY

**DOSSIER D'ENREGISTREMENT  
AU TITRE DES INSTALLATIONS CLASSEES POUR LA PROTECTION DE  
L'ENVIRONNEMENT**

**INCIDENCES ET MESURES : PIECES ANNEXES**

-

Site/ Projet:  
**Lieu-dit « La Cressonnière »  
60400 BUSSY**

Avril 2023

## LISTE DES PIÈCES ANNEXES

---

Annexe 1 – Réponse de l'ARS concernant les périmètres de captage

Annexe 2 – Log géo-hydrogéologique

# ANNEXE 1 – REPONSE DE L'ARS CONCERNANT LES PERIMETRES DE CAPTAGE

---

4 pages

## Stéphane CADEAU

---

**De:** DECARY, Christine (ARS-HDF) <Christine.DECARY@ars.sante.fr>  
**Envoyé:** vendredi 5 février 2021 13:09  
**À:** Stéphane CADEAU  
**Objet:** RE: Demande de renseignements : périmètre de protection AEP sur Bussy (60)  
**Pièces jointes:** GUISCARD 10e\_UGE 106.pdf; GUISCARD 25e\_UGE 106.pdf

Bonjour,

Suite à votre demande, je vous informe qu'il n'existe pas de captage d'alimentation en eau potable sur le territoire de la commune de Bussy.

Cette dernière étant alimentée en eau potable par 2 ouvrages se situant à Guiscard dont vous trouverez ci-joint les plans de localisation ainsi que la délimitation de leurs périmètres de protection.

Cordialement

### Christine DECARY

Assistante administrative  
Santé-Environnement – Direction de la Sécurité Sanitaire  
et de la Santé Environnementale

556 avenue Willy Brandt 59777 Euralille  
Tél : 03 44 89 61 42  
[www.hauts-de-france.ars.sante.fr](http://www.hauts-de-france.ars.sante.fr)



---

**De :** Stéphane CADEAU [mailto:stephane.cadeau@alise-environnement.fr]  
**Envoyé :** vendredi 5 février 2021 12:08  
**À :** DECARY, Christine (ARS-HDF)  
**Cc :** TITTELEIN, François (ARS-HDF)  
**Objet :** Demande de renseignements : périmètre de protection AEP sur Bussy (60)

Bonjour,

Dans le cadre d'une régularisation administrative d'une installation classée, je souhaiterais savoir si la commune de Bussy (60400) est concernée par un captage AEP et/ou ses périmètres de protection.

En vous remerciant par avance

### Stéphane CADEAU

Chargé d'études environnement

Pôle Réglementaire : [ICPE](#) / [Etudes d'impact](#) / [Acoustique](#) / [Zone Humide](#) / [Pollution des sols](#)

Tél. : 02 35 61 30 19



102 rue du Bois Tison - 76160 Saint-Jacques-sur-Darnétal  
Tél : 02 35 61 30 19 / Fax : 02 35 66 30 47

Retrouvez nous sur [www.alise-environnement.fr](http://www.alise-environnement.fr)



Avant d'imprimer, pensez à l'environnement

---

Les ministères sociaux agissent pour un développement durable.

Préservons l'environnement : n'imprimons que si nécessaire !

00822X0033

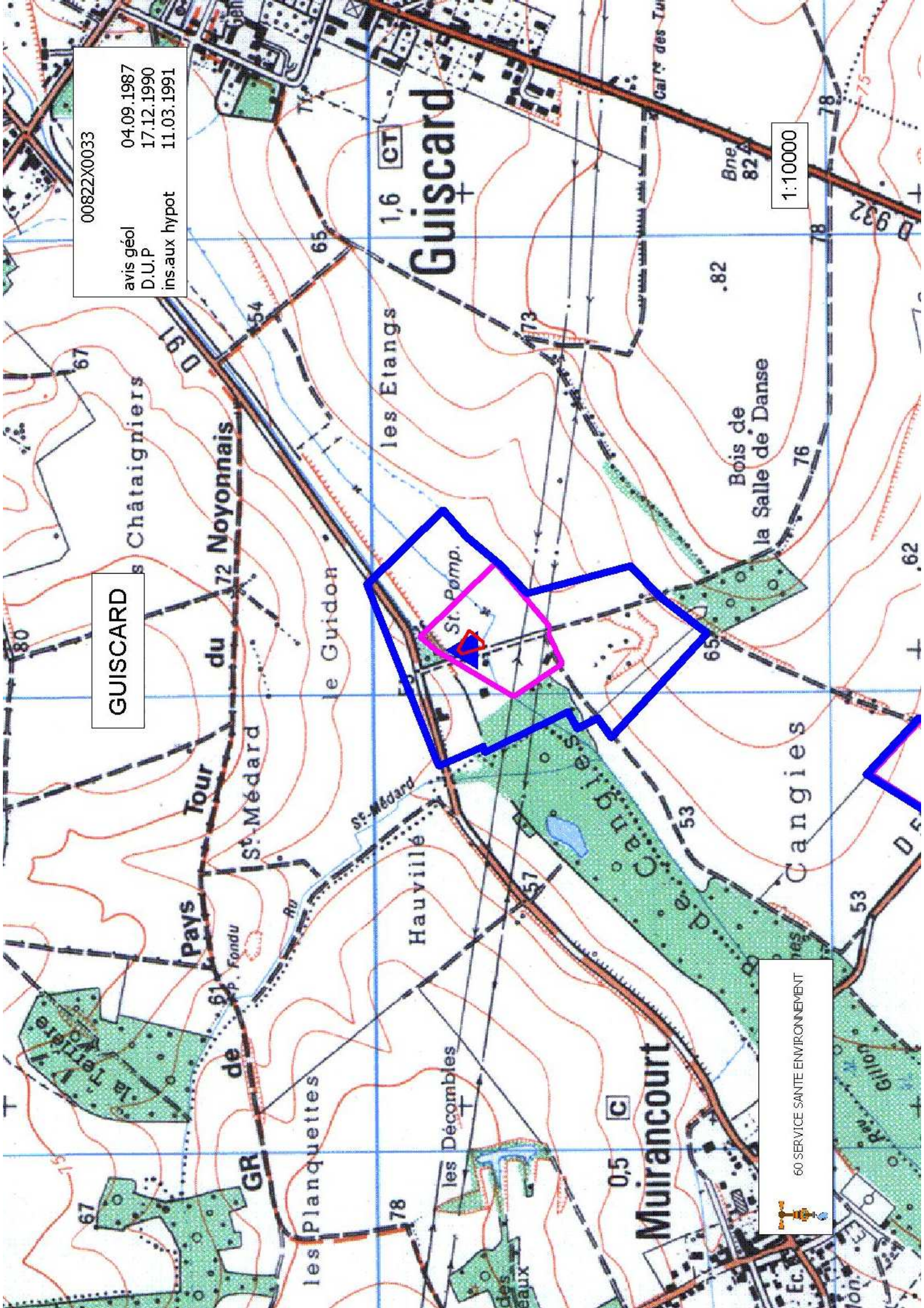
avis géol  
D.U.P  
ins.aux hypot

04.09.1987  
17.12.1990  
11.03.1991

GUISCARD

1:10000

60 SERVICE SANTE ENVIRONNEMENT



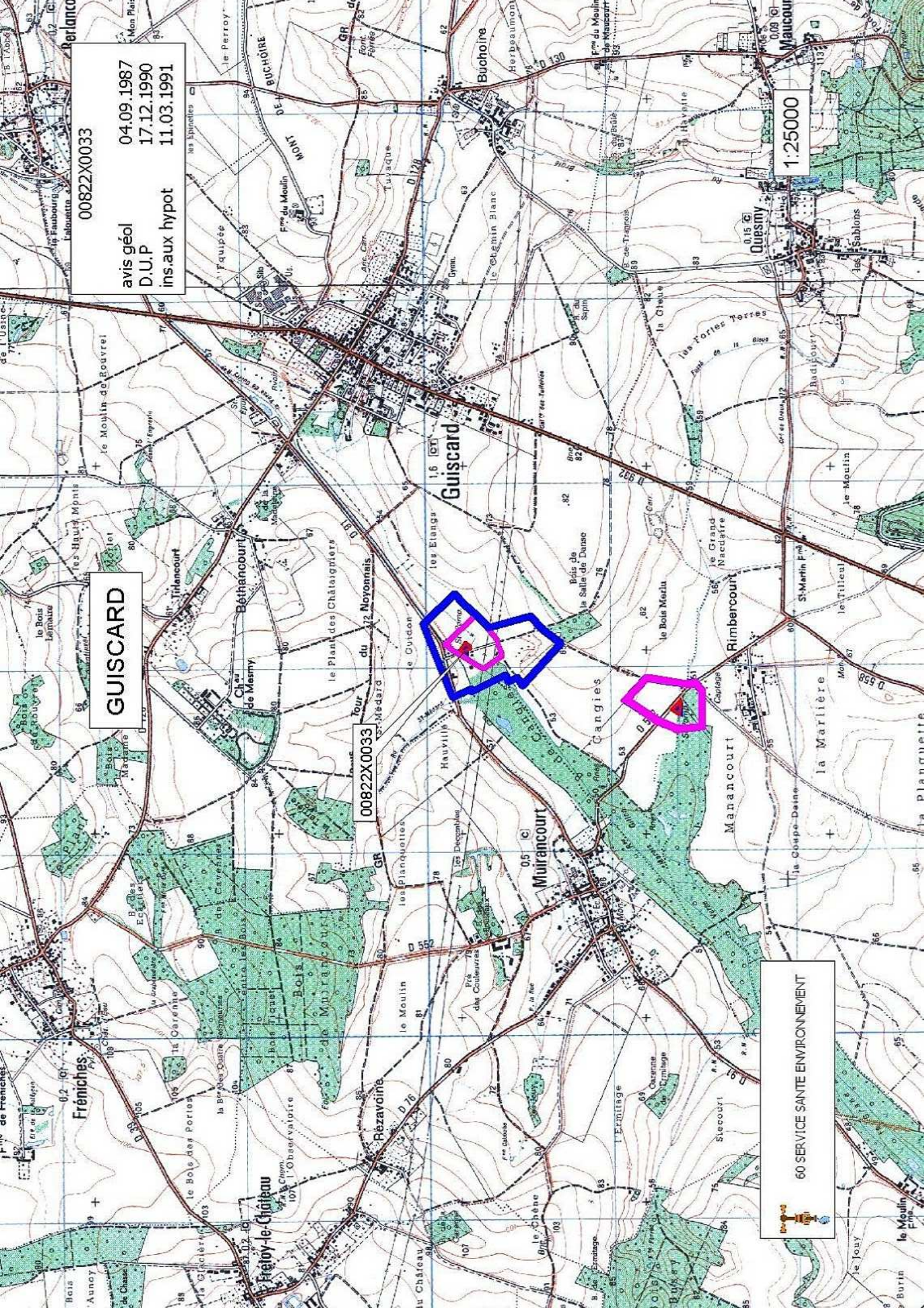
00822X0033  
avis géol  
D.U.P  
ins.aux hypot  
04.09.1987  
17.12.1990  
11.03.1991

1:25000

GUISCARD

00822X0033

60 SERVICE SANTE ENVIRONNEMENT



## ANNEXE 2 – LOG GEO-HYDROGEOLOGIQUE

---

1 page



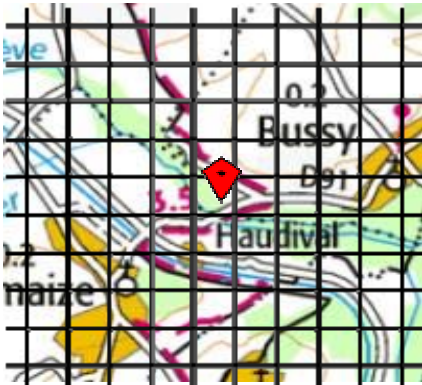
# Log géo-hydrogéologique

Maille carrée de 250 mètres de côté centré en :

X : 697625.000

Y : 6947130.000 (dans le système de projection Lambert 93)

Commune : **BUSSY**



Altitude m NGF	Formations du modèle	Epaisseur	Entités hydrogéologiques (flux XML)
niveau sol	Thanétien-Dano-Montien-Paléocène	1m	
+48	Craie	385m	121AK30 (ordre 1)
			121BA01 (ordre 2)
			123BK01 (ordre 3)
-338	Argiles du Gault	69m	125AA01 (ordre 4)
-407	Albien	44m	127AA99 (ordre 5)
-451			
-462	Aptien-Barrémien	11m	
-489	Nécomien	27m	

Source: Système d'information pour la gestion des eaux souterraines en Seine-Normandie

<https://sigessn.brqm.fr>