















Auteuil

Légende

-  Limite du bassin de la Troesne
-  Limite communale
-  Périmètre exclue de l'étude

- Occupation des sols**
-  Bâti
-  Surface en eau
-  Zone de végétation
-  Limite de parcelle (RPG 2014)

- Réseau routier**
-  Chemin
-  Route

- Ruissellement & Erosion**
-  Axe de ruissellement drainant une superficie supérieure à 2 ha
-  Point de contrôle des modélisations
-  Fascine proposée

Localisation





Bachivillers

Légende

- Limite du bassin de la Troesne
- - - Limite communale
- ▤ Périimètre exclue de l'étude

- ### Occupation des sols
- Bâti
 - Surface en eau
 - Zone de végétation
 - Limite de parcelle (RPG 2014)

- ### Réseau routier
- Chemin
 - Route

- ### Ruissellement & Erosion
- Axe de ruissellement drainant une superficie supérieure à 2 ha
 - ★ Point de contrôle des modélisations
 - Fascine proposée

Localisation





Beaumont-les-Nonains

Légende

- Limite du bassin de la Troesne
- - - Limite communale
- ▣ Périimètre exclue de l'étude

Occupation des sols

- Bâti
- Surface en eau
- Zone de végétation
- Limite de parcelle (RPG 2014)

Réseau routier

- Chemin
- Route

Ruissellement & Erosion

- Axe de ruissellement drainant une superficie supérieure à 2 ha
- ★ Point de contrôle des modélisations
- Fascine proposée

Localisation





Beaumont-les-Nonains

Légende

- Limite du bassin de la Troesne
- Limite communale
- Périmètre exclue de l'étude

Occupation des sols

- Bâti
- Surface en eau
- Zone de végétation
- Limite de parcelle (RPG 2014)

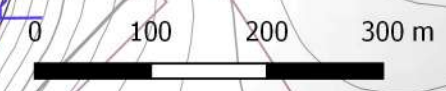
Réseau routier

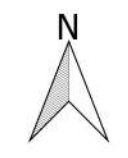
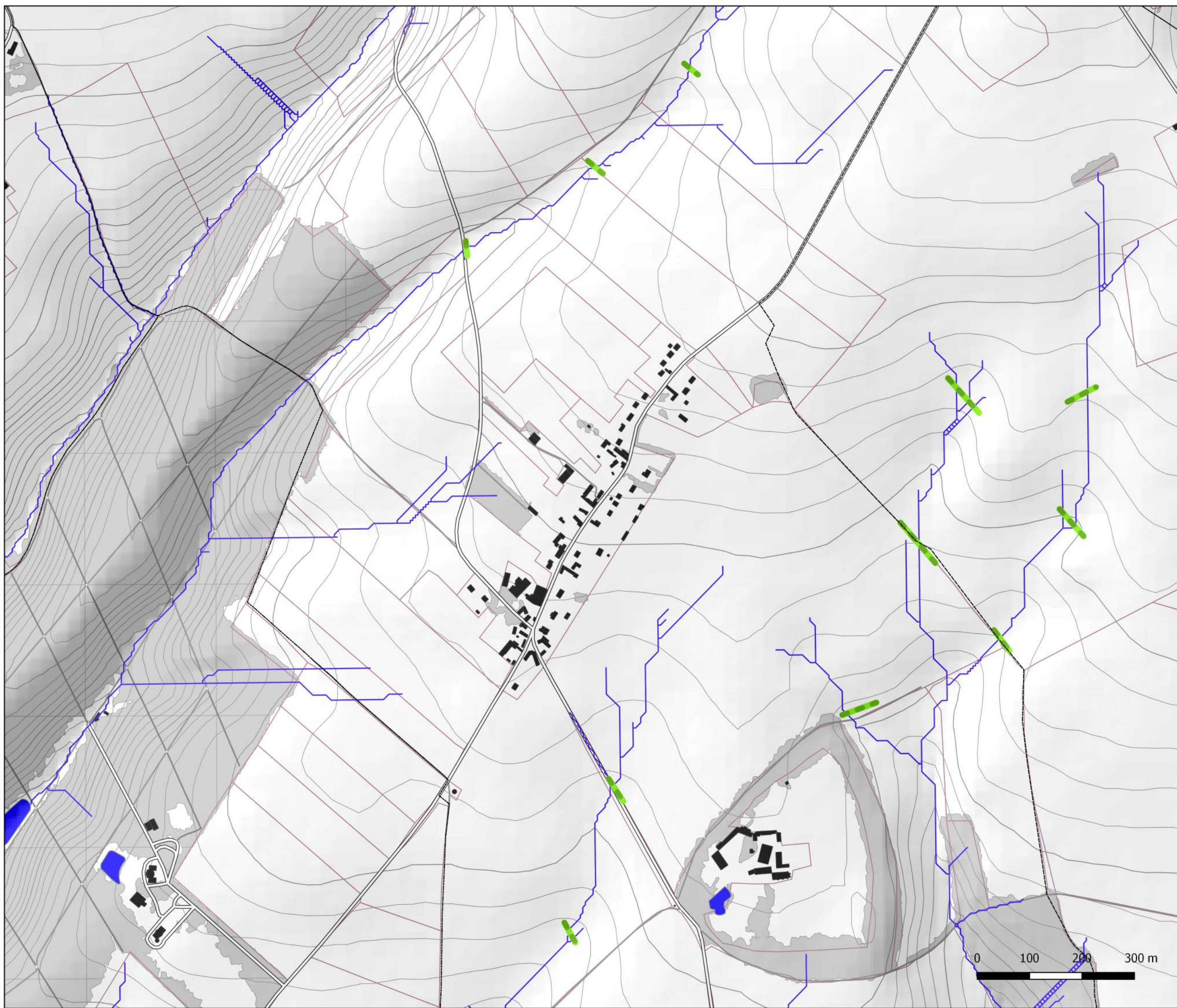
- Chemin
- Route

Ruissellement & Erosion

- Axe de ruissellement drainant une superficie supérieure à 2 ha
- Point de contrôle des modélisations
- Fascine proposée




Localisation









Beaumont-les-Nonains



Légende

-  Limite du bassin de la Troesne
-  Limite communale
-  Périmètre exclue de l'étude




Occupation des sols

-  Bâti
-  Surface en eau
-  Zone de végétation
-  Limite de parcelle (RPG 2014)

Réseau routier

-  Chemin
-  Route

Ruissellement & Erosion

-  Axe de ruissellement drainant une superficie supérieure à 2 ha
-  Point de contrôle des modélisations
-  Fascine proposée

Localisation





Boissy-le-Bois

Légende

- Limite du bassin de la Troesne
- - - Limite communale
- ▣ Périimètre exclue de l'étude

Occupation des sols

- Bâti
- Surface en eau
- Zone de végétation
- Limite de parcelle (RPG 2014)


Réseau routier

- Chemin
- Route

Ruissellement & Erosion

- Axe de ruissellement drainant une superficie supérieure à 2 ha
- ★ Point de contrôle des modélisations
- Fascine proposée













Localisation






Boutencourt

Légende

-  Limite du bassin de la Troesne
-  Limite communale
-  Périmètre exclue de l'étude
- Occupation des sols**
-  Bâti
-  Surface en eau
-  Zone de végétation
-  Limite de parcelle (RPG 2014)
- Réseau routier**
-  Chemin
-  Route
- Ruissellement & Erosion**
-  Axe de ruissellement drainant une superficie supérieure à 2 ha
-  Point de contrôle des modélisations
-  Fascine proposée

Localisation





Boutencourt

Légende

- Limite du bassin de la Troesne
- - - Limite communale
- ▭ Périimètre exclue de l'étude

Occupation des sols

- Bâti
- Surface en eau
- Zone de végétation
- Limite de parcelle (RPG 2014)

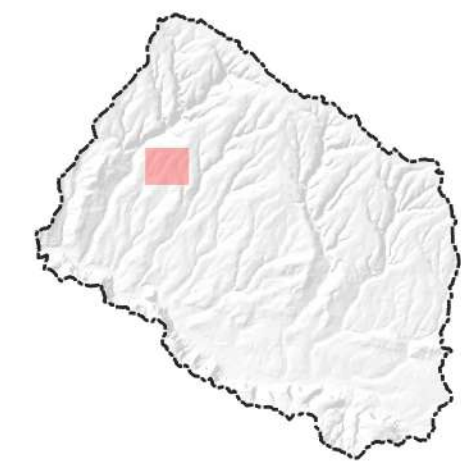
Réseau routier

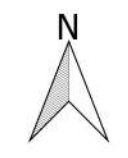
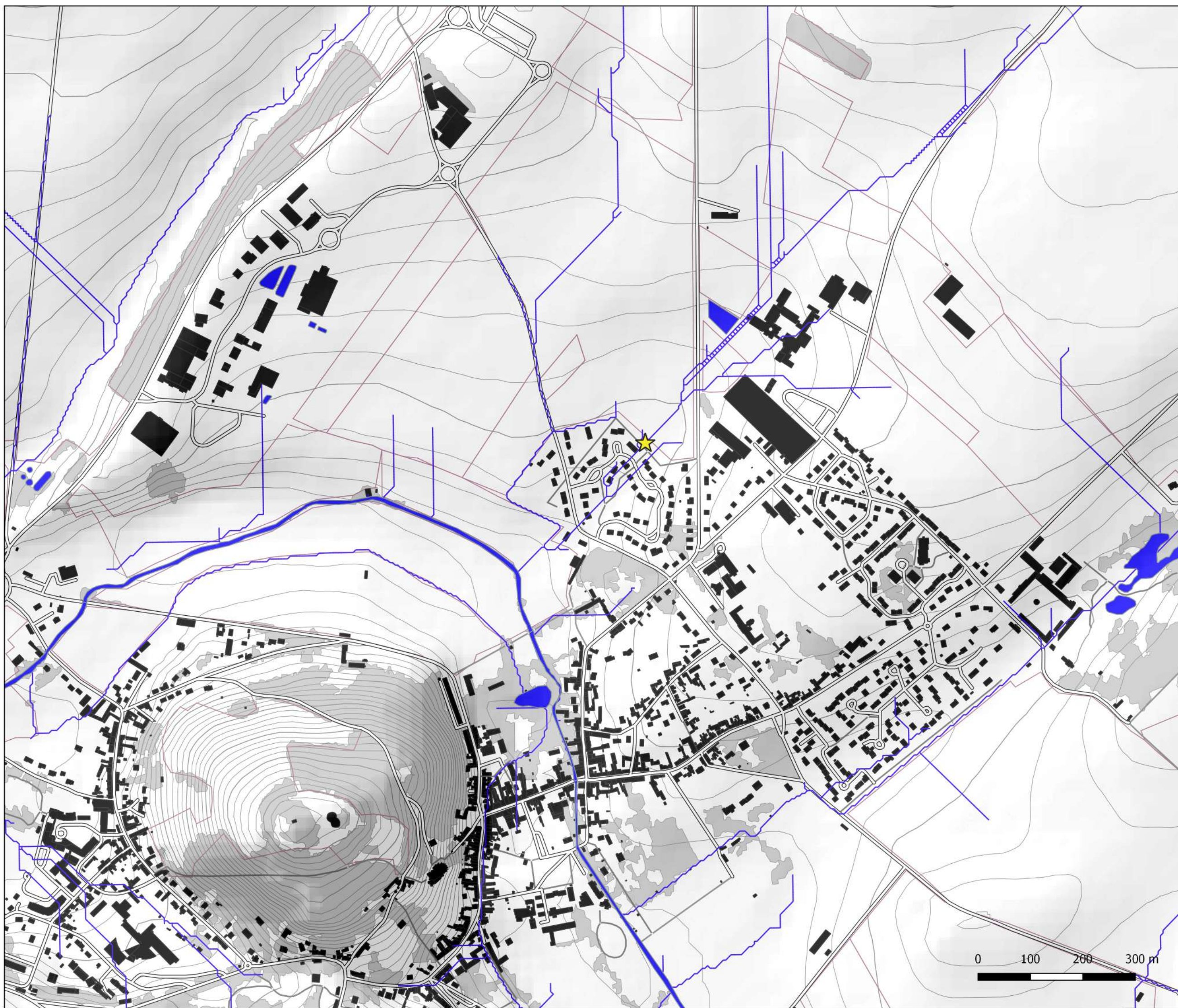
- Chemin
- Route

Ruissellement & Erosion

- Axe de ruissellement drainant une superficie supérieure à 2 ha
- ★ Point de contrôle des modélisations
- Fascine proposée




Localisation









Chaumont-en-Vexin



Légende

-  Limite du bassin de la Troesne
-  Limite communale
-  Périmètre exclue de l'étude




Occupation des sols

-  Bâti
-  Surface en eau
-  Zone de végétation
-  Limite de parcelle (RPG 2014)

Réseau routier

-  Chemin
-  Route

Ruissellement & Erosion

-  Axe de ruissellement drainant une superficie supérieure à 2 ha
-  Point de contrôle des modélisations
-  Fascine proposée

Localisation





Enencourt-Léage

Légende

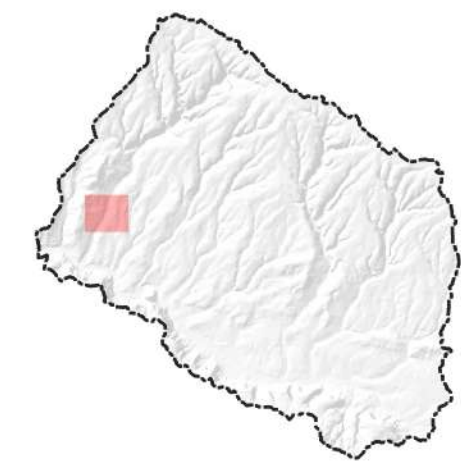
- Limite du bassin de la Troesne
- Limite communale
- Périimètre exclue de l'étude

- ### Occupation des sols
- Bâti
 - Surface en eau
 - Zone de végétation
 - Limite de parcelle (RPG 2014)

- ### Réseau routier
- Chemin
 - Route

- ### Ruissellement & Erosion
- Axe de ruissellement drainant une superficie supérieure à 2 ha
 - ★ Point de contrôle des modélisations
 - Fascine proposée

Localisation





Enencourt-le-Sec

Légende

- Limite du bassin de la Troesne
- - - Limite communale
- ▭ Périimètre exclue de l'étude

Occupation des sols

- Bâti
- Surface en eau
- Zone de végétation
- Limite de parcelle (RPG 2014)

Réseau routier

- Chemin
- Route

Ruissellement & Erosion

- Axe de ruissellement drainant une superficie supérieure à 2 ha
- ★ Point de contrôle des modélisations
- ▬ Fascine proposée

Localisation





Fay-les-Etangs

Légende

- Limite du bassin de la Troesne
- - - Limite communale
- ▣ Périimètre exclue de l'étude

Occupation des sols

- Bâti
- Surface en eau
- Zone de végétation
- Limite de parcelle (RPG 2014)


Réseau routier

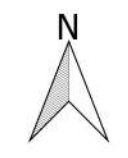
- Chemin
- Route

Ruissellement & Erosion

- Axe de ruissellement drainant une superficie supérieure à 2 ha
- ★ Point de contrôle des modélisations
- Fascine proposée

Localisation





Fleury

Légende

- Limite du bassin de la Troesne
- - - Limite communale
- ▣ Périimètre exclue de l'étude

Occupation des sols

- Bâti
- Surface en eau
- Zone de végétation
- Limite de parcelle (RPG 2014)


Réseau routier

- Chemin
- Route

Ruissellement & Erosion

- Axe de ruissellement drainant une superficie supérieure à 2 ha
- ★ Point de contrôle des modélisations
- Fascine proposée

Localisation





Fresneaux-Montchevreuil

Légende


- Limite du bassin de la Troesne
- - - Limite communale
- ▣ Périimètre exclue de l'étude

- ### Occupation des sols
- Bâti
 - Surface en eau
 - Zone de végétation
 - - - Limite de parcelle (RPG 2014)

- ### Réseau routier
- Chemin
 - Route

- ### Ruissellement & Erosion
- Axe de ruissellement drainant une superficie supérieure à 2 ha
 - ★ Point de contrôle des modélisations
 - Fascine proposée








Localisation







Fresne-Léguillon




Légende

-  Limite du bassin de la Troesne
 -  Limite communale
 -  Périmètre exclue de l'étude
- Occupation des sols
-  Bâti
 -  Surface en eau
 -  Zone de végétation
 -  Limite de parcelle (RPG 2014)

Réseau routier

-  Chemin
-  Route

Ruissellement & Erosion

-  Axe de ruissellement drainant une superficie supérieure à 2 ha
-  Point de contrôle des modélisations
-  Fascine proposée

Localisation





Fresne-Léguillon

Légende

- Limite du bassin de la Troesne
- - - Limite communale
- ▤ Périimètre exclue de l'étude

Occupation des sols

- Bâti
- Surface en eau
- Zone de végétation
- Limite de parcelle (RPG 2014)

Réseau routier

- Chemin
- Route

Ruissellement & Erosion

- Axe de ruissellement drainant une superficie supérieure à 2 ha
- ★ Point de contrôle des modélisations
- Fascine proposée

Localisation





Hardilliers-en-Vexin

Légende

- Limite du bassin de la Troesne
- - - Limite communale
- ▭ Périomètre exclue de l'étude

- ### Occupation des sols
- Bâti
 - Surface en eau
 - Zone de végétation
 - Limite de parcelle (RPG 2014)

Réseau routier

- Chemin
- Route

Ruissellement & Erosion

- Axe de ruissellement drainant une superficie supérieure à 2 ha
- ★ Point de contrôle des modélisations
- Fascine proposée




Localisation














Hénonville

Légende

-  Limite du bassin de la Troesne
-  Limite communale
-  Périmètre exclue de l'étude

- Occupation des sols**
-  Bâti
-  Surface en eau
-  Zone de végétation
-  Limite de parcelle (RPG 2014)

- Réseau routier**
-  Chemin
-  Route

- Ruissellement & Erosion**
-  Axe de ruissellement drainant une superficie supérieure à 2 ha
-  Point de contrôle des modélisations
-  Fascine proposée

Localisation





Ivry-le-Temple

Légende

- Limite du bassin de la Troesne
 - - - Limite communale
 - ▣ Périimètre exclue de l'étude
- Occupation des sols
- Bâti
 - Surface en eau
 - Zone de végétation
 - Limite de parcelle (RPG 2014)

Réseau routier

- Chemin
- Route

Ruissellement & Erosion

- Axe de ruissellement drainant une superficie supérieure à 2 ha
- ★ Point de contrôle des modélisations
- Fascine proposée




Localisation














Jaméricourt

Légende


-  Limite du bassin de la Troesne
-  Limite communale
-  Périmètre exclue de l'étude

- Occupation des sols**
-  Bâti
-  Surface en eau
-  Zone de végétation
-  Limite de parcelle (RPG 2014)

- Réseau routier**
-  Chemin
-  Route

- Ruissellement & Erosion**
-  Axe de ruissellement drainant une superficie supérieure à 2 ha
-  Point de contrôle des modélisations
-  Fascine proposée

Localisation





Jouy-sous-Thelle

Légende


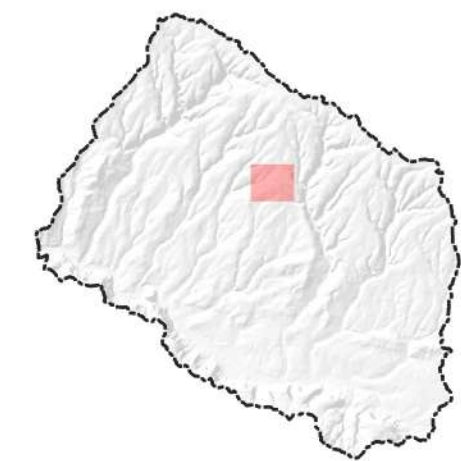
- Limite du bassin de la Troesne
- - - Limite communale
- ▤ Périmètre exclue de l'étude

- ### Occupation des sols
- Bâti
 - Surface en eau
 - Zone de végétation
 - Limite de parcelle (RPG 2014)

- ### Réseau routier
- Chemin
 - Route

- ### Ruissellement & Erosion
- Axe de ruissellement drainant une superficie supérieure à 2 ha
 - ★ Point de contrôle des modélisations
 - Fascine proposée

Localisation





Jouy-sous-Thelle

Légende

- Limite du bassin de la Troesne
- - - Limite communale
- ▣ Périimètre exclue de l'étude
- Occupation des sols**
- Bâti
- Surface en eau
- Zone de végétation
- Limite de parcelle (RPG 2014)

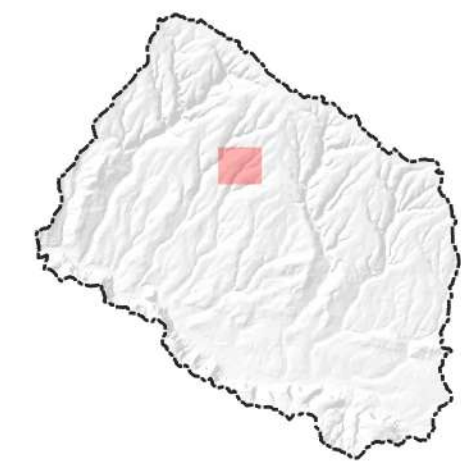
Réseau routier

- Chemin
- Route

Ruissellement & Erosion

- Axe de ruissellement drainant une superficie supérieure à 2 ha
- ★ Point de contrôle des modélisations
- Fascine proposée













Localisation



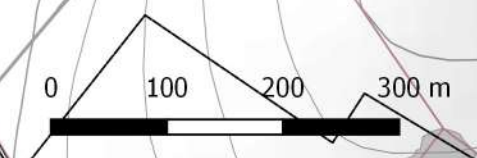


La Houssoye

Légende

-  Limite du bassin de la Troesne
-  Limite communale
-  Périmètre exclue de l'étude
- Occupation des sols**
-  Bâti
-  Surface en eau
-  Zone de végétation
-  Limite de parcelle (RPG 2014)
- Réseau routier**
-  Chemin
-  Route
- Ruissellement & Erosion**
-  Axe de ruissellement drainant une superficie supérieure à 2 ha
-  Point de contrôle des modélisations
-  Fascine proposée

Localisation





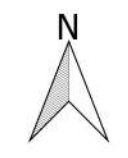
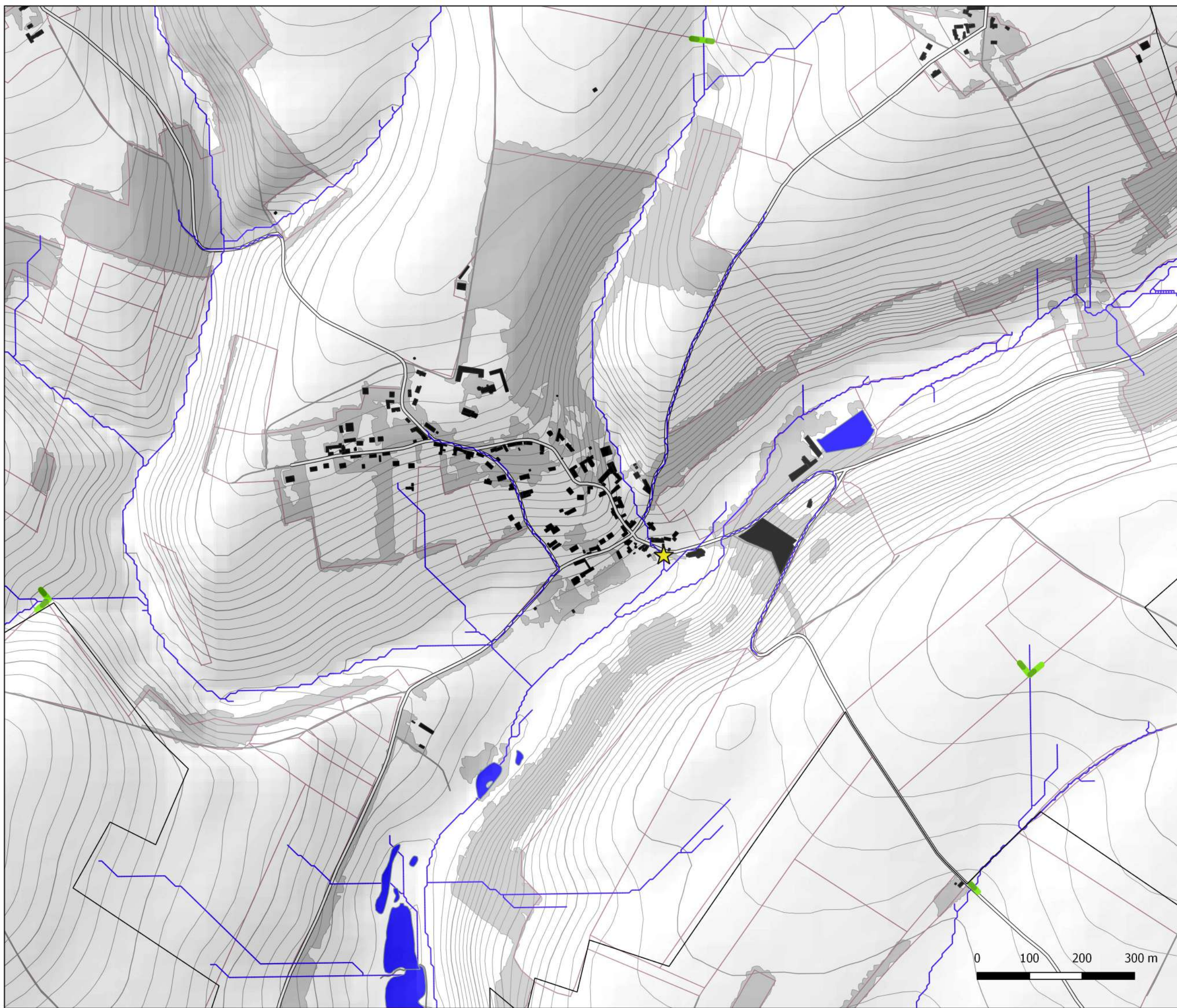
La Neuville-Garnier

Légende

- Limite du bassin de la Troesne
 - Limite communale
 - Périimètre exclue de l'étude
- Occupation des sols
- Bâti
 - Surface en eau
 - Zone de végétation
 - Limite de parcelle (RPG 2014)
- Réseau routier
- Chemin
 - Route
- Ruissellement & Erosion
- Axe de ruissellement drainant une superficie supérieure à 2 ha
 - ★ Point de contrôle des modélisations
 - Fascine proposée

Localisation





La Vaumain

Légende

- Limite du bassin de la Troesne
- - - Limite communale
- ▣ Périomètre exclue de l'étude

Occupation des sols

- Bâti
- Surface en eau
- Zone de végétation
- Limite de parcelle (RPG 2014)


Réseau routier

- Chemin
- Route

Ruissellement & Erosion

- Axe de ruissellement drainant une superficie supérieure à 2 ha
- ★ Point de contrôle des modélisations
- Fascine proposée




Localisation














Labosse

Légende

-  Limite du bassin de la Troesne
-  Limite communale
-  Périmètre exclue de l'étude

- Occupation des sols**
-  Bâti
-  Surface en eau
-  Zone de végétation
-  Limite de parcelle (RPG 2014)

- Réseau routier**
-  Chemin
-  Route

- Ruissellement & Erosion**
-  Axe de ruissellement drainant une superficie supérieure à 2 ha
-  Point de contrôle des modélisations
-  Fascine proposée

Localisation





Le Mesnil-Théribus

Légende

- Limite du bassin de la Troesne
- - - Limite communale
- ▣ Périimètre exclue de l'étude

Occupation des sols

- Bâti
- Surface en eau
- Zone de végétation
- Limite de parcelle (RPG 2014)


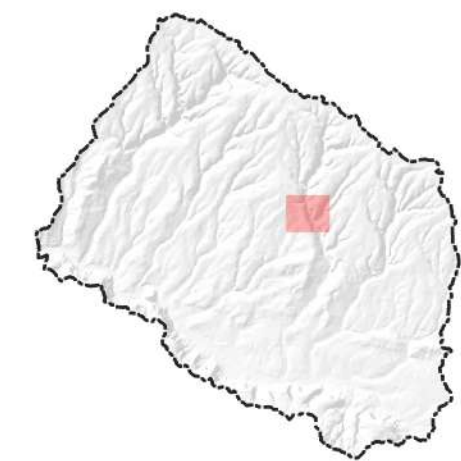
Réseau routier

- Chemin
- Route

Ruissellement & Erosion

- Axe de ruissellement drainant une superficie supérieure à 2 ha
- ★ Point de contrôle des modélisations
- Fascine proposée




Localisation














Le Vauroux

Légende

-  Limite du bassin de la Troesne
-  Limite communale
-  Périmètre exclue de l'étude

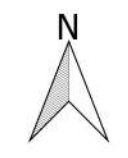
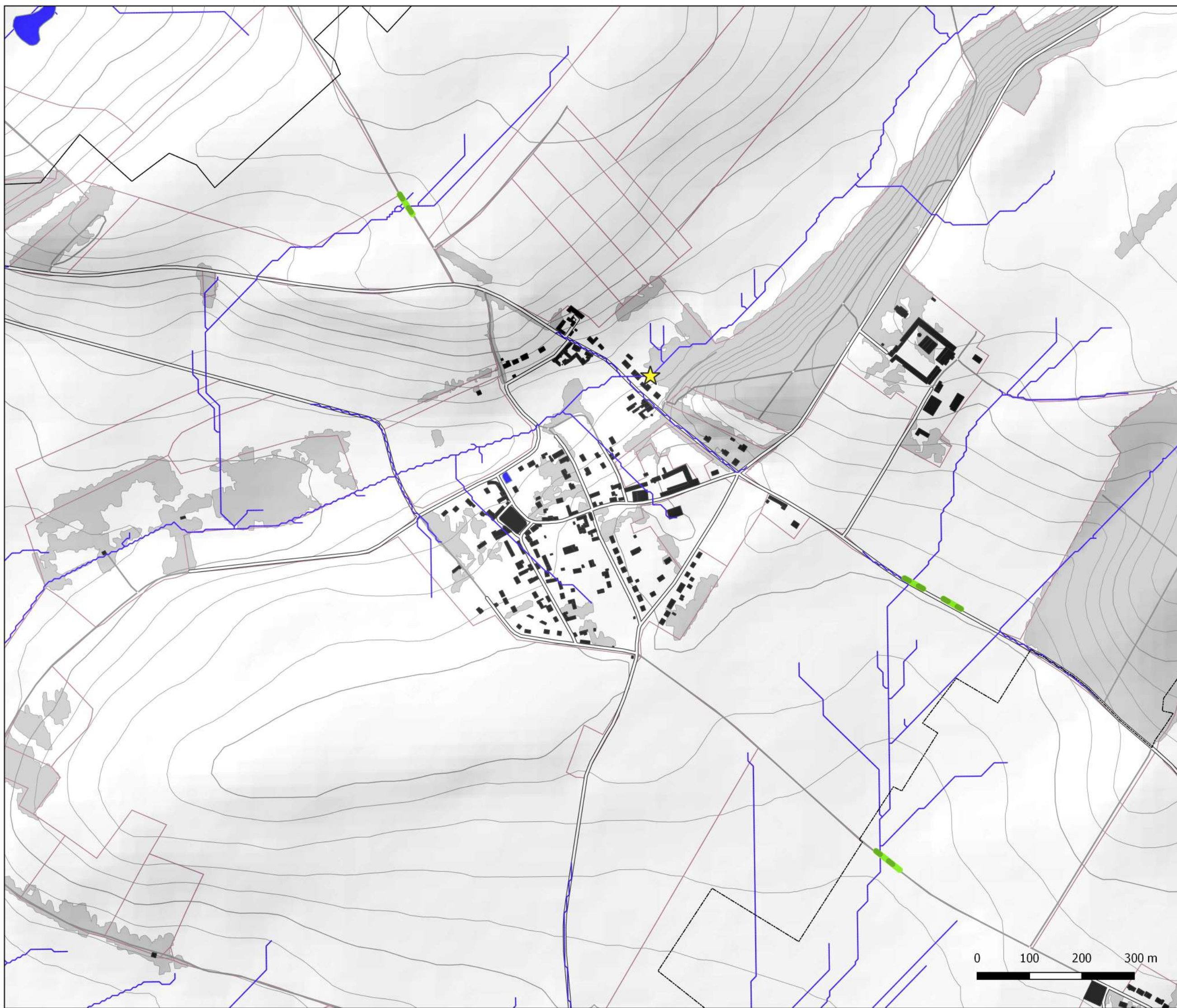
- Occupation des sols**
-  Bâti
-  Surface en eau
-  Zone de végétation
-  Limite de parcelle (RPG 2014)

- Réseau routier**
-  Chemin
-  Route

- Ruissellement & Erosion**
-  Axe de ruissellement drainant une superficie supérieure à 2 ha
-  Point de contrôle des modélisations
-  Fascine proposée

Localisation





Loconville

Légende

- Limite du bassin de la Troesne
- - - Limite communale
- ▣ Périimètre exclue de l'étude

Occupation des sols

- Bâti
- Surface en eau
- Zone de végétation
- Limite de parcelle (RPG 2014)

Réseau routier

- Chemin
- Route

Ruissellement & Erosion

- Axe de ruissellement drainant une superficie supérieure à 2 ha
- ★ Point de contrôle des modélisations
- Fascine proposée

Localisation





Montherlant

Légende

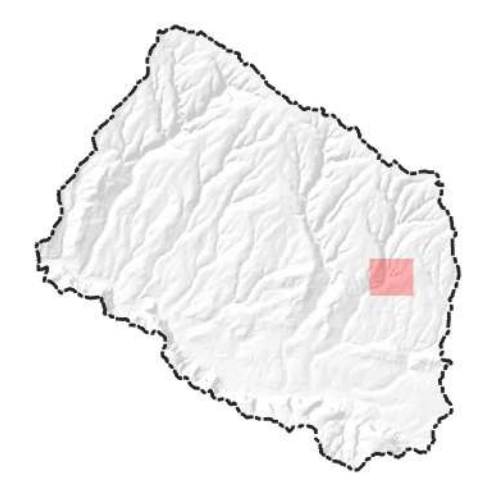
- Limite du bassin de la Troesne
- - - Limite communale
- ▭ Périomètre exclue de l'étude

- ### Occupation des sols
- Bâti
 - Surface en eau
 - Zone de végétation
 - Limite de parcelle (RPG 2014)

- ### Réseau routier
- Chemin
 - Route

- ### Ruissellement & Erosion
- Axe de ruissellement drainant une superficie supérieure à 2 ha
 - ★ Point de contrôle des modélisations
 - Fascine proposée

Localisation





Neuville-Bosc

Légende

- Limite du bassin de la Troesne
- - - Limite communale
- ▣ Périimètre exclue de l'étude

Occupation des sols

- Bâti
- Surface en eau
- Zone de végétation
- Limite de parcelle (RPG 2014)

Réseau routier

- Chemin
- Route

Ruissellement & Erosion

- Axe de ruissellement drainant une superficie supérieure à 2 ha
- ★ Point de contrôle des modélisations
- Fascine proposée

Localisation





Neuville-Bosc

Légende

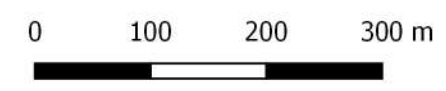
- Limite du bassin de la Troesne
- - - Limite communale
- ▣ Périomètre exclue de l'étude

- ### Occupation des sols
- Bâti
 - Surface en eau
 - Zone de végétation
 - Limite de parcelle (RPG 2014)

- ### Réseau routier
- Chemin
 - Route

- ### Ruissellement & Erosion
- Axe de ruissellement drainant une superficie supérieure à 2 ha
 - ★ Point de contrôle des modélisations
 - Fascine proposée




Localisation














Porcheux

Légende


-  Limite du bassin de la Troesne
-  Limite communale
-  Périmètre exclue de l'étude

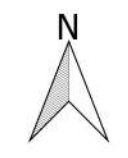
- Occupation des sols**
-  Bâti
-  Surface en eau
-  Zone de végétation
-  Limite de parcelle (RPG 2014)

- Réseau routier**
-  Chemin
-  Route

- Ruissellement & Erosion**
-  Axe de ruissellement drainant une superficie supérieure à 2 ha
-  Point de contrôle des modélisations
-  Fascine proposée

Localisation





Pouilly

Légende

- Limite du bassin de la Troesne
- - - Limite communale
- ▣ Périomètre exclue de l'étude

Occupation des sols

- Bâti
- Surface en eau
- Zone de végétation
- Limite de parcelle (RPG 2014)


Réseau routier

- Chemin
- Route

Ruissellement & Erosion

- Axe de ruissellement drainant une superficie supérieure à 2 ha
- ★ Point de contrôle des modélisations
- Fascine proposée

Localisation





Ressons-l'Abbaye

Légende

- Limite du bassin de la Troesne
- - - Limite communale
- ▭ Périimètre exclue de l'étude

Occupation des sols

- Bâti
- Surface en eau
- Zone de végétation
- Limite de parcelle (RPG 2014)

Réseau routier

- Chemin
- Route

Ruissellement & Erosion

- Axe de ruissellement drainant une superficie supérieure à 2 ha
- ★ Point de contrôle des modélisations
- Fascine proposée

Localisation





Saint-Crépin-Ibouvillers

Légende

- Limite du bassin de la Troesne
- - - Limite communale
- ▣ Périimètre exclue de l'étude

Occupation des sols

- Bâti
- Surface en eau
- Zone de végétation
- Limite de parcelle (RPG 2014)


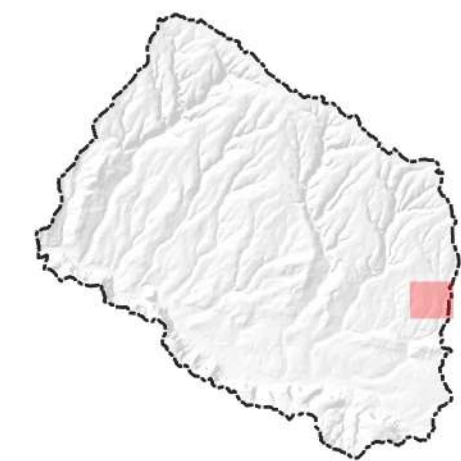
Réseau routier

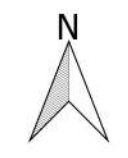
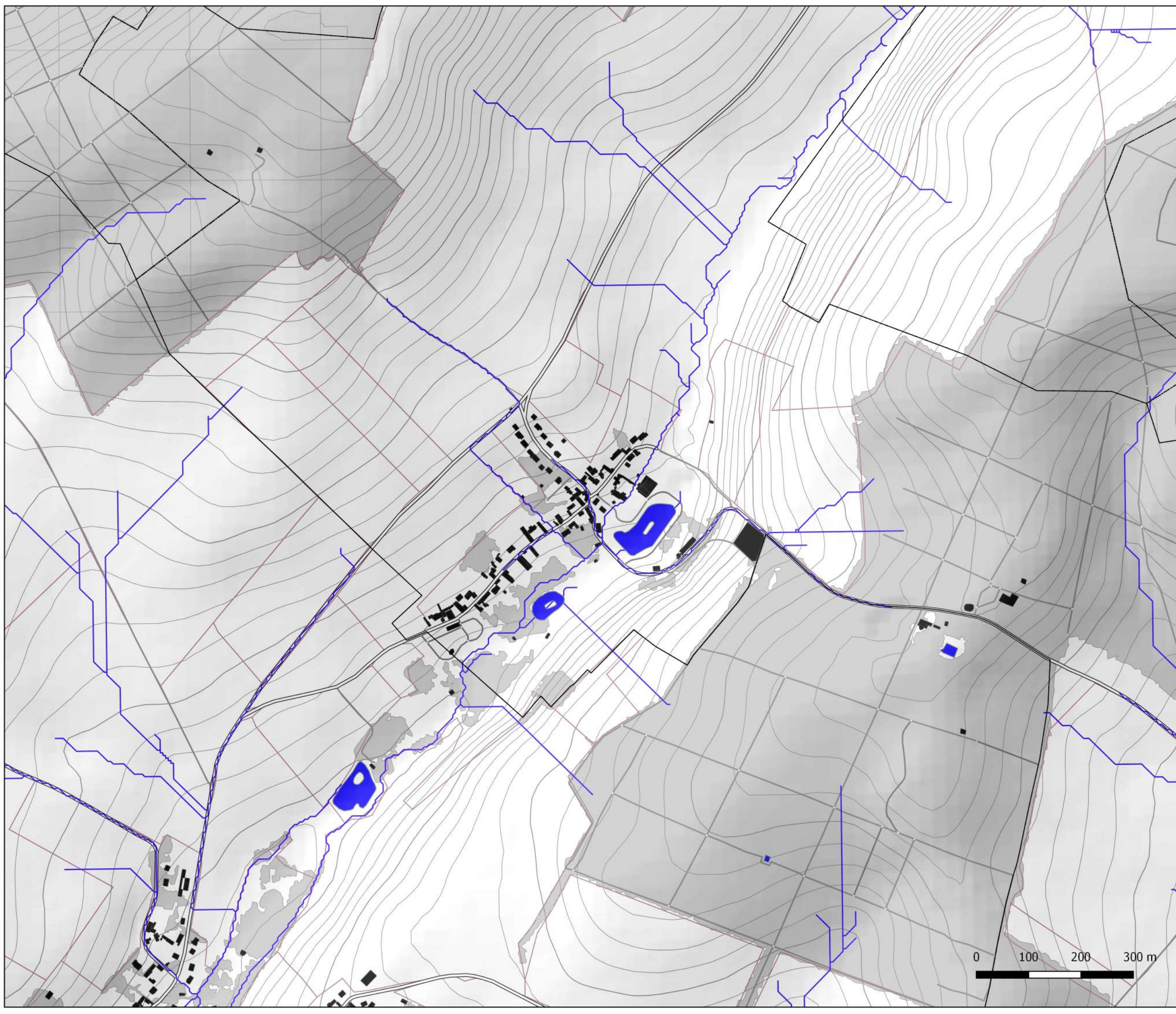
- Chemin
- Route

Ruissellement & Erosion

- Axe de ruissellement drainant une superficie supérieure à 2 ha
- ★ Point de contrôle des modélisations
- Fascine proposée

Localisation





Senots

Légende

- Limite du bassin de la Troesne
- - - Limite communale
- ▣ Périimètre exclue de l'étude

Occupation des sols

- Bâti
- Surface en eau
- Zone de végétation
- Limite de parcelle (RPG 2014)

Réseau routier

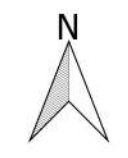
- Chemin
- Route

Ruissellement & Erosion

- Axe de ruissellement drainant une superficie supérieure à 2 ha
- ★ Point de contrôle des modélisations
- Fascine proposée

Localisation





Senots

Légende

- Limite du bassin de la Troesne
- - - Limite communale
- ▣ Périimètre exclue de l'étude

Occupation des sols

- Bâti
- Surface en eau
- Zone de végétation
- Limite de parcelle (RPG 2014)


Réseau routier

- Chemin
- Route

Ruissellement & Erosion

- Axe de ruissellement drainant une superficie supérieure à 2 ha
- ★ Point de contrôle des modélisations
- Fascine proposée

Localisation





Thibivillers

Légende

- Limite du bassin de la Troesne
- - - Limite communale
- ▣ Périomètre exclue de l'étude

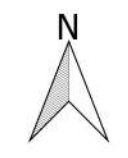
- ### Occupation des sols
- Bâti
 - Surface en eau
 - Zone de végétation
 - Limite de parcelle (RPG 2014)

- ### Réseau routier
- Chemin
 - Route

- ### Ruissellement & Erosion
- Axe de ruissellement drainant une superficie supérieure à 2 ha
 - ★ Point de contrôle des modélisations
 - Fascine proposée

Localisation





Trie-Château

Légende

- Limite du bassin de la Troesne
- - - Limite communale
- ▣ Périimètre exclue de l'étude

Occupation des sols

- Bâti
- Surface en eau
- Zone de végétation
- Limite de parcelle (RPG 2014)


Réseau routier

- Chemin
- Route

Ruissellement & Erosion

- Axe de ruissellement drainant une superficie supérieure à 2 ha
- ★ Point de contrôle des modélisations
- Fascine proposée




Localisation














Trie-la-Ville

Légende

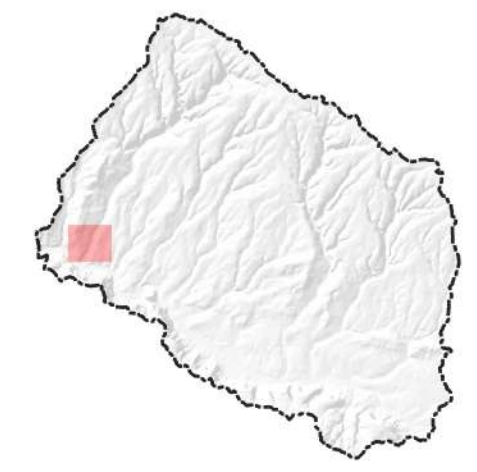
-  Limite du bassin de la Troesne
-  Limite communale
-  Périmètre exclue de l'étude

- Occupation des sols**
-  Bâti
-  Surface en eau
-  Zone de végétation
-  Limite de parcelle (RPG 2014)

- Réseau routier**
-  Chemin
-  Route

- Ruissellement & Erosion**
-  Axe de ruissellement drainant une superficie supérieure à 2 ha
-  Point de contrôle des modélisations
-  Fascine proposée

Localisation





Valdampierre

Légende

- Limite du bassin de la Troesne
- Limite communale
- Périmètre exclue de l'étude

Occupation des sols

- Bâti
- Surface en eau
- Zone de végétation
- Limite de parcelle (RPG 2014)


Réseau routier

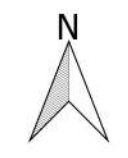
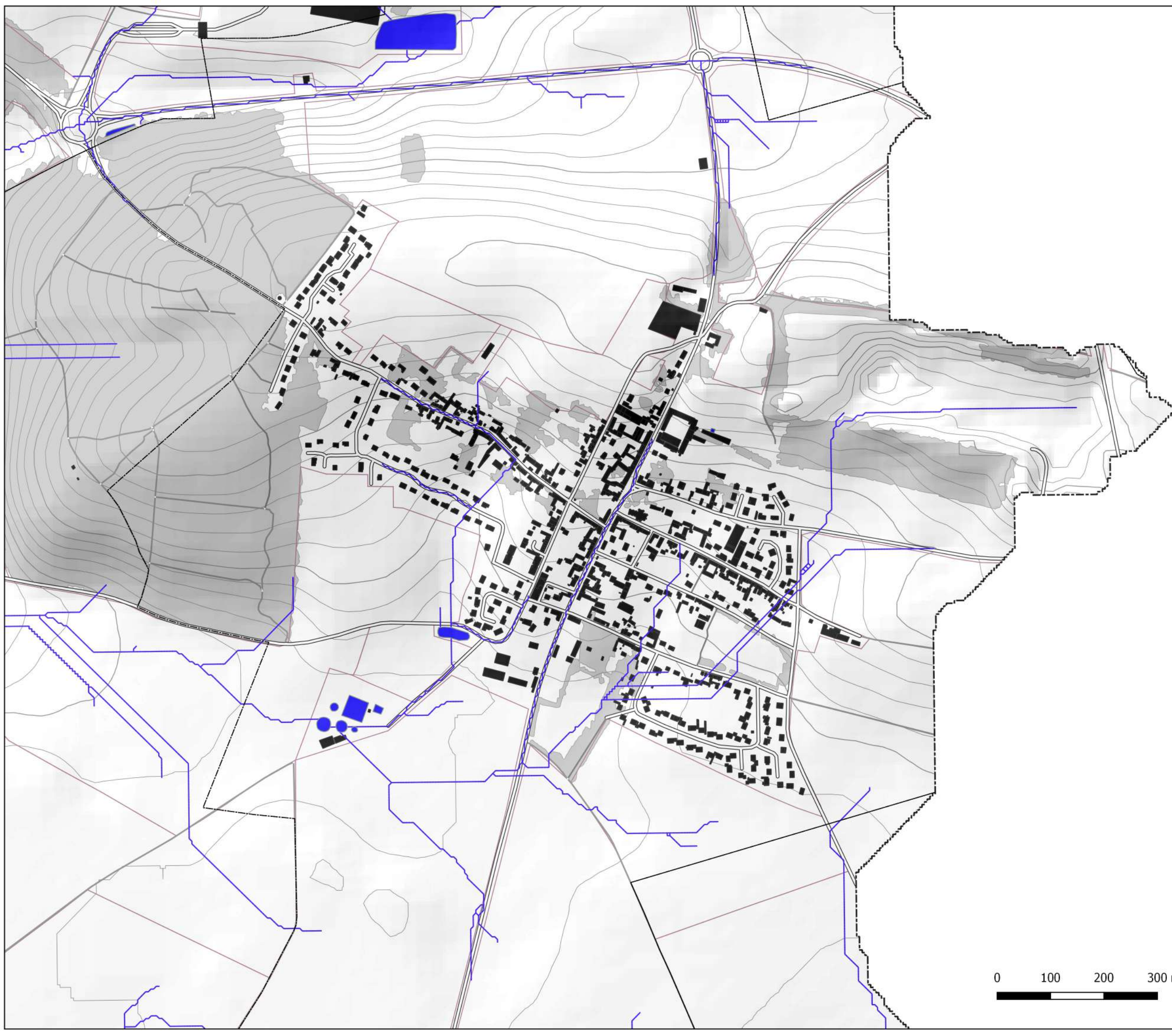
- Chemin
- Route

Ruissellement & Erosion

- Axe de ruissellement drainant une superficie supérieure à 2 ha
- Point de contrôle des modélisations
- Fascine proposée




Localisation














Villeneuve-les-Sablons

Légende

-  Limite du bassin de la Troesne
-  Limite communale
-  Périmètre exclue de l'étude

- Occupation des sols**
-  Bâti
-  Surface en eau
-  Zone de végétation
-  Limite de parcelle (RPG 2014)

- Réseau routier**
-  Chemin
-  Route

- Ruissellement & Erosion**
-  Axe de ruissellement drainant une superficie supérieure à 2 ha
-  Point de contrôle des modélisations
-  Fascine proposée




Localisation














Villers-sur-Trie

Légende

-  Limite du bassin de la Troesne
-  Limite communale
-  Périmètre exclue de l'étude

- Occupation des sols**
-  Bâti
-  Surface en eau
-  Zone de végétation
-  Limite de parcelle (RPG 2014)

- Réseau routier**
-  Chemin
-  Route

- Ruissellement & Erosion**
-  Axe de ruissellement drainant une superficie supérieure à 2 ha
-  Point de contrôle des modélisations
-  Fascine proposée

Localisation





Villotran

Légende

- Limite du bassin de la Troesne
- - - Limite communale
- ▣ Périimètre exclue de l'étude

- ### Occupation des sols
- Bâti
 - Surface en eau
 - Zone de végétation
 - Limite de parcelle (RPG 2014)

- ### Réseau routier
- Chemin
 - Route

- ### Ruissellement & Erosion
- Axe de ruissellement drainant une superficie supérieure à 2 ha
 - ★ Point de contrôle des modélisations
 - Fascine proposée

Localisation

