












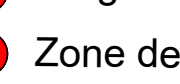
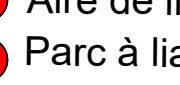
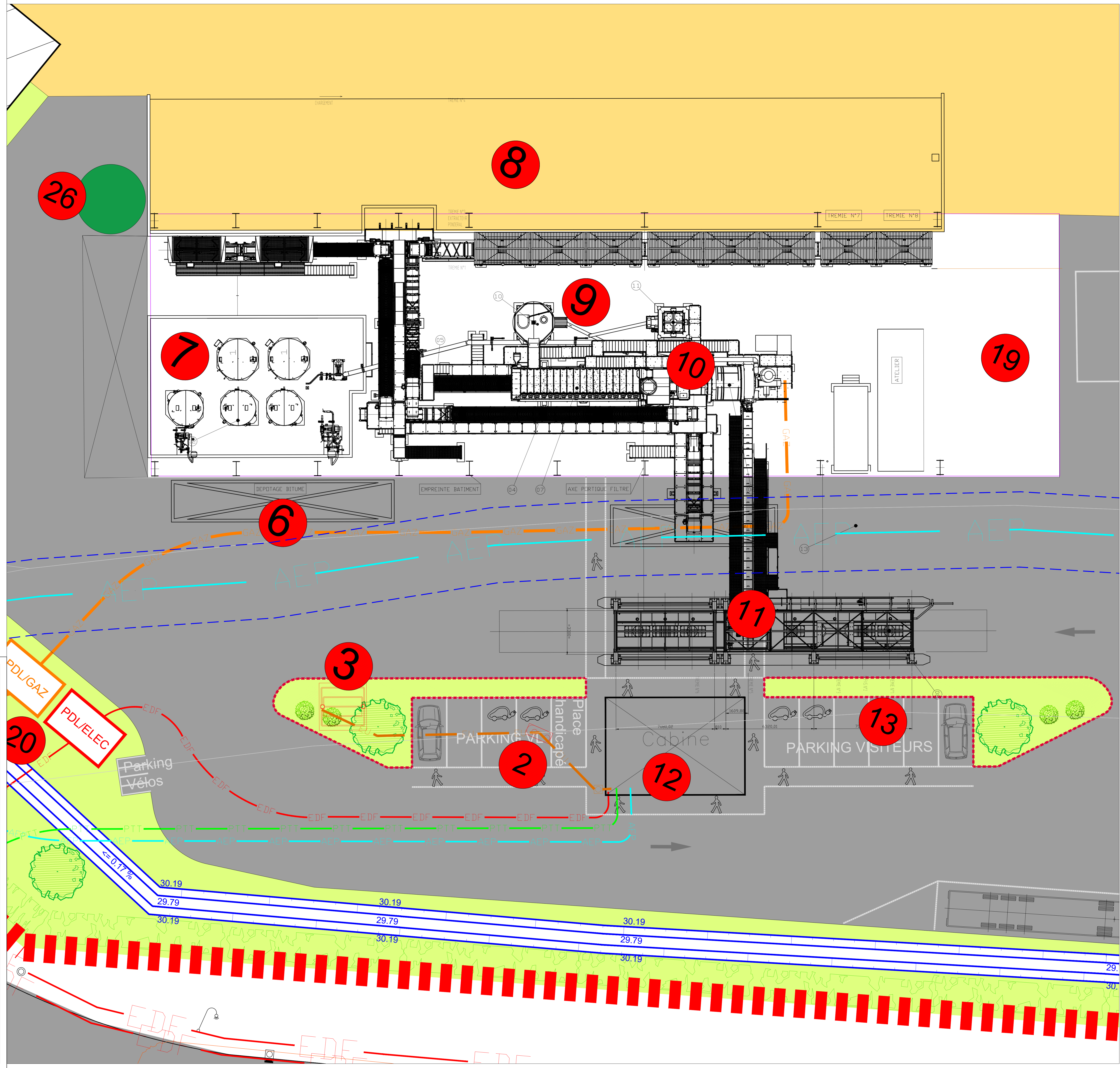


LEGENDE

-  Bâtiments
-  Voirie revêtue
-  Espaces Verts
-  Piste Stabilisée
-  Bassin
-  Zone boisée
-  Emprise projet ICPE : 67 227m²
-  Limite des 200m
-  Réseau EU
-  Télécom
-  EDF
-  AEP
-  GAZ
-  Eau chaude
-  Fossé étanche

 Point d'eau incendie

- 1 Portail d'accès
- 2 Filière d'assainissement monocuve
- 3 Tranchée d'infiltration des eaux traitées
- 4 Hangar de stockage des sables fillérisés 1400m²
- 5 Zone de stockage des granulats
- 6 Aire de livraison des liants bitumineux
- 7 Parc à liants bitumineux (sous bâtiments)
- 8 Rampe de chargement des granulats (sous bâtiment)
- 9 Tambour sécheur et filtre dépollueur (sous bâtiment)
- 10 Cheminée (h=26m)
- 11 Chargement des enrobés (sous bâtiments)
- 12 Cabine de commande, locaux sociaux, local de contrôle technique
- 13 Stationnements VL personnel et visiteurs
- 14 Stationnement PL
- 15 Quai de bûchage et pont bascule PL
- 16 Séparateur hydrocarbure
- 17 Bassin de décantation/rétention des eaux pluviales 800 m²
- 18 Bassin d'infiltration des eaux pluviales 1100 m²
- 19 Local de maintenance
- 20 Point de livraison gaz naturel et électricité
- 21 Réserve extinction incendie (cuve souple 240 m3)
- 22 Cuve de stockage des eaux de pluies 1
- 23 Aire stationnement pompiers 7mx10m
- 24 Cuve de stockage des eaux de pluies 2
- 25 Hangar de stockage des agrégats d'enrobés 1400m²
- 26 Cuve carburant double peau pour engin



VINCI CONSTRUCTION
1973 Boulevard de la Défense
92000 Nanterre
Téléphone: 01.57.98.61.00

Projet d'une usine d'enrobés à chaud
VINCI - CONSTRUCTION
Plan zoom de l'usine

MAITRE D'OUVRAGE
VINCI CONSTRUCTION
1973 Boulevard de la Défense
92000 Nanterre
Téléphone: 01.57.98.61.00

PROJET /

Indice	MODIFICATION	Dessinateur	Vérifié par	Date
0	EMISSION Modification du plan	CCN	SHO	17/10/23 24/11/2023

Système de coordonnées : CC49-IGN69
1/100