












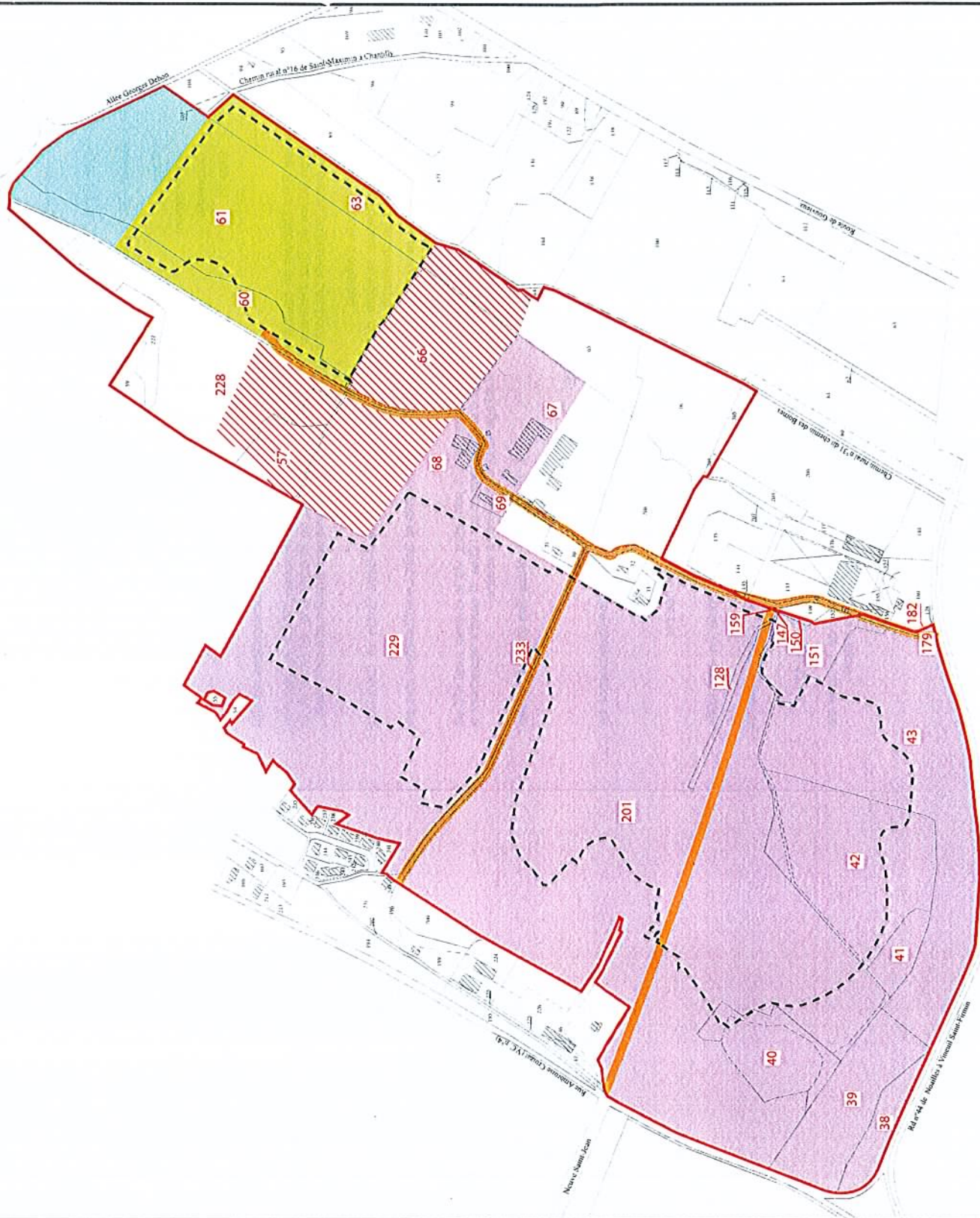


# PLAN PARCELLAIRE

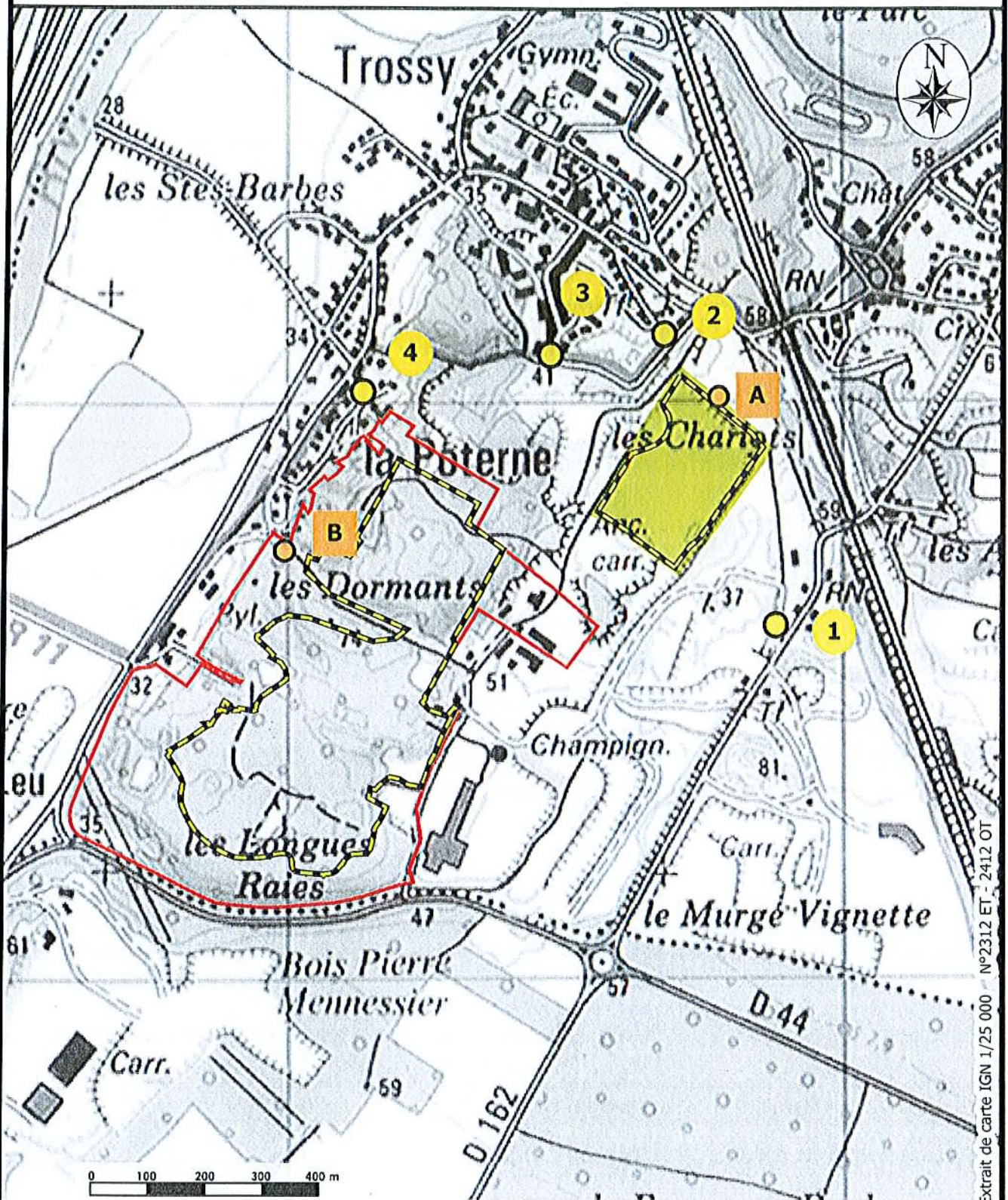
Echelle 1 / 4 500

-  Site des "Dormants"
-  Périmètre des terrains sollicités au titre d'une extension
-  Périmètre des terrains sollicités au titre d'un renouvellement
-  Emprise des terrains à abandonner
-  Emprise I.S.D.I. B.P.E. Lecieux
-  Périmètre des terrains exploitables
-  Voies d'accès au site


-  23 Numéro de parcelle sollicitée
-  71 Numéro de parcelle
-  Limite cadastrale
-  Bâtiments



# LOCALISATION DES MESURES DE BRUIT





Extrait de carte IGN 1/25 000 N°2312 ET - 2412 OT

 Périmètre des terrains sollicités au titre d'une extension

 Périmètre des terrains sollicités au titre d'un renouvellement

 Périmètre des terrains exploitables

 **1** Point de mesure au niveau des zones à émergence réglementée

 **A** Point de mesure en limite