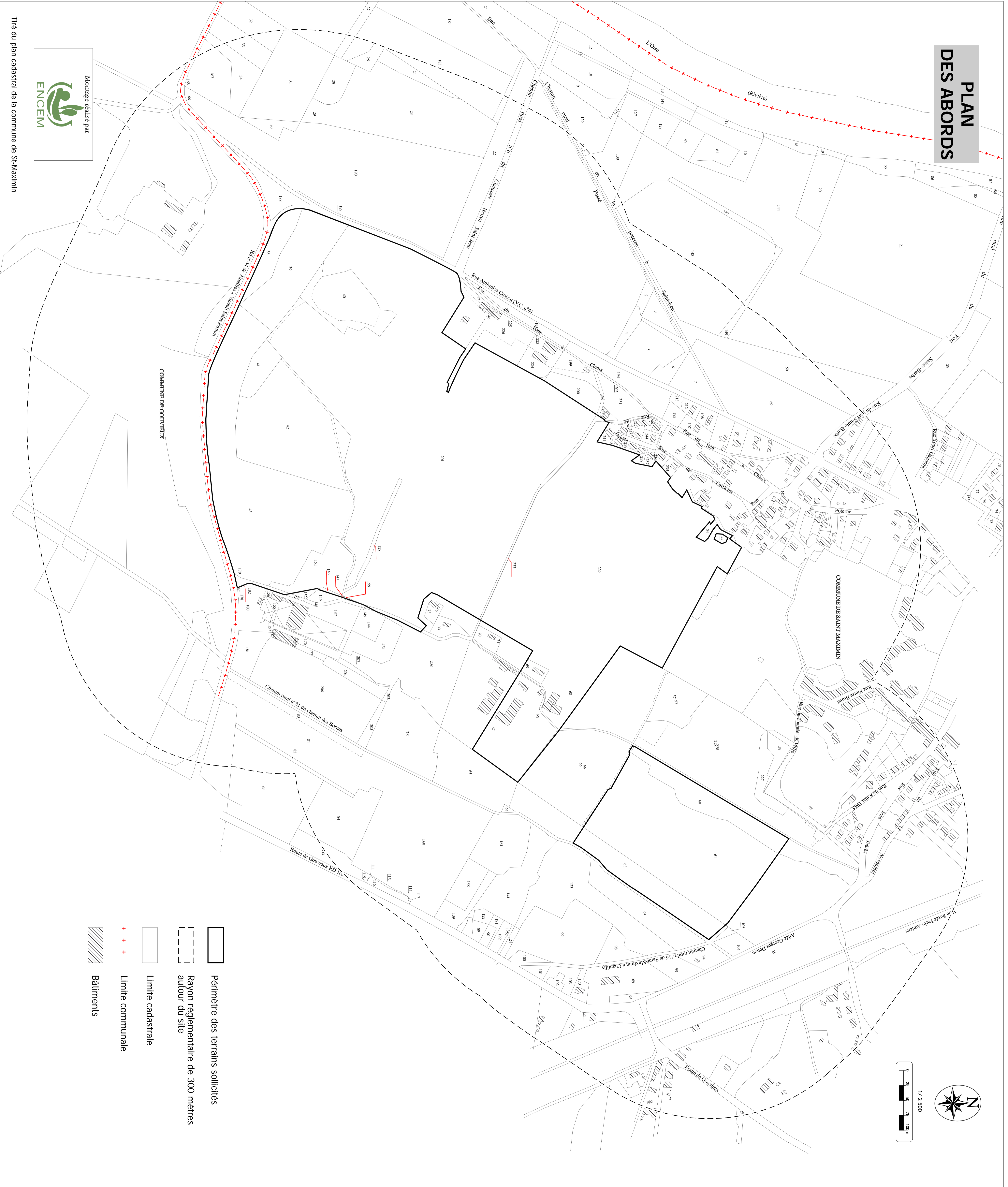

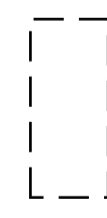


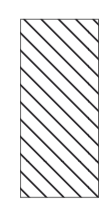


PLAN DES ABORDS



Tiré du plan cadastral de la commune de St-Maximin

-  Périmètre des terrains sollicités
-  Rayon réglementaire de 300 mètres autour du site
-  Limite cadastrale
-  Limite communale
-  Bâtiments

