



Liberté • Égalité • Fraternité

RÉPUBLIQUE FRANÇAISE

PREFET DE L'OISE



**SERVICE DEPARTEMENTAL  
D'INCENDIE ET DE SECOURS**

Groupeement Prévision

Chemin Sans Terre – BP 20870

60008 BEAUVAIS Cedex

Tel. : 03 44 06 21 00 – Poste 2393

Fax : 03 44 06 21 02

E-mail : [service.prevision@sdis60.fr](mailto:service.prevision@sdis60.fr)

Beauvais, le 14 novembre 2013

Affaire suivie par : M. le LT COPPIN

Réf. : SL.2013.518

**LE DIRECTEUR DEPARTEMENTAL DES SERVICES  
D'INCENDIE ET DE SECOURS DE L'OISE**

à

Monsieur le Directeur Départemental des Territoires de l'Oise  
40 Rue Jean Racine  
60000 BEAUVAIS

**OBJET** Révision du Plan Local d'Urbanisme de la commune de : BEAUVAIS  
Collecte des informations en vue du Porter à Connaissance

**P.J.** : 1 fiche technique.

Dans le cadre de la révision du Plan Local d'Urbanisme de la commune de Beauvais, vous me demandez de vous fournir les informations utiles relevant de ma compétence.

La défense extérieure contre l'incendie (DECI) est assurée par 664 points d'eau :

- 68 BI de 100 mm dont 3 ayant un débit insuffisant
- 594 PI de 100 mm dont 5 ayant un débit insuffisant et 3 indisponibles
- 2 réserves artificielles normalisées.

Je vous transmets ces informations sous la forme d'une fiche technique. Celle-ci concerne essentiellement le réseau hydraulique et le réseau voirie selon le type de zone.

D'autre part, je souhaite que mes services soient associés à l'élaboration du Plan Local d'Urbanisme.

Pour tous renseignements complémentaires que vous jugeriez utiles, je vous demande de prendre contact avec le Service Prévision du Service Départemental d'Incendie et de Secours de l'Oise.

Pour le Préfet et par délégation,  
Le Directeur Départemental Adjoint,

Colonel Pascal PAILLOT

## Défense Incendie de la commune de BEAUVAIS

60057

BEAUVAIS

## Légende

\* Etat  
\* Anomalie  
\* Visite  
\* Accès

**X**

-Indisponible  
-Avec anomalies  
-Non autorisée  
-Problématique
















































-En service  
-Sans anomalie  
-Autorisée  
-Sans problème



-Non conforme  
en service

## Hydrants

N°	Type	Adresse	Diamètre d'alim.	Diamètre de sortie	Débits en m3 / h			Pressions		* Etat	* Anomalie	* Accès	* Visite	Anomalies	Observations
					Maxi	à 1 bar	à 0,6 bar	Statique	Dynamique						
00001	P100	RUE DU 11 NOVEMBRE ANGLE RUE DU TILLOY	150	100/2x070	60,00			5,00	4,50					Mesures du service des eaux le 23/02/2011	
00002	P100	RUE DU 27 JUIN angle RUE JACQUES DE GUÉHENGNIÉS	100	100/2x070	60,00			3,90	2,00					Mesures du service des eaux le 20/06/2012	
00003	P100	RUE DE CLERMONT face AU CODIS 60	150	100/2x070	120,00			4,00	3,60					Mesures du service des eaux le 15/11/2012	
00004	B100	RUE DU 51° RÉGIMENT D'INFANTERIE (PLACE GEORGE BRASSEUS)	150	100	120,00			2,50	2,20					Mesures du service des eaux le 20/06/2012	
00005	P100	2 RUE DU 51° RÉGIMENT D'INFANTERIE	150	100/2x070	60,00			2,50	2,30					Mesures du service des eaux le 20/06/2012	
00006	P100	AVENUE DU 8 MAI 1945 ENTRÉE BÂTIMENT E1 ET BÂTIMENT E2	100	100/2x070	148,00			5,50	4,60					Mesures du service des eaux le 24/02/2011	
00007	P100	8 AVENUE DU 8 MAI 1945 PARKING INTERMARCHÉ NORD	150	100/2x070	120,00			5,00	4,20					Mesures du service des eaux le 24/02/2011	
00008	P100	8 AVENUE DU 8 MAI 1945 angle AVENUE MARCEL DASSAULT	080	100/2x070	60,00			5,00	1,40					Mesures du service des eaux le 23/02/2011	
00010	P100	AVENUE DU 8 MAI 1945 angle RUE DU BERRY	100	100/2x070	120,00			5,60	5,20					Mesures du service des eaux le 24/02/2011	
00011	P100	Face 2 AVENUE DU 8 MAI 1945	100	100/2x070	120,00			6,00	5,60					Mesures du service des eaux le 24/02/2011	
00013	P100	INSTITUT LASALLE route de Troisseries ex ISAB BÂTIMENT ENDIVES	100	100/2x070	60,00			4,20	1,80					Mesures du service des eaux le 01/10/2012	
00014	B100	RUE DE L'ABBAYE angle RUE DE LA TOUR	200	100/2x070	120,00			5,50	4,80					Mesures du service des eaux le 18/03/2011	
00015	B100	12 RUE DE L'ABBAYE (BÂTIMENT M)	100	100	70,00			5,70	1,40					Mesures du service des eaux le 18/03/2011	
00016	P100	CITÉ DE L'AÉRODROME	150	100/2x070	60,00			5,00	4,30					Mesures du service des eaux le 17/03/2011	
00017	B100	11 RUE DES AGACHOTS	100	100	87,00			2,90	2,20					Mesures du service des eaux le 14/03/2011	
00018	P100	RUE DE LA MADELEINE angle RUE DE LORRAINE	200	100/2x070	60,00			2,40	2,10					Mesures du service des eaux le 20/06/2012	

## Défense Incendie de la commune de BEAUVAIS

## Légende

\* Etat  
 \* Anomalie  
 \* Visite  
 \* Accès

**X** -Indisponible  
 -Avec anomalies  
 -Non autorisée  
 -Problématique

✓ -En service  
 -Sans anomalie  
 -Autorisée  
 -Sans problème

✗ -Non conforme  
 en service

## Hydrants

N°	Type	Adresse	Diamètre d'alim.	Diamètre de sortie	Débits en m3 / h			Pressions		* Etat	* Anomalie	* Accès	* Visite	Anomalies	Observations
					Maxi	à 1 bar	à 0,6 bar	Statique	Dynamique						
00019	P100	54 RUE D'AMIENS angle RUE DE L' ARGENTINE	100	100/2x070		60,00		3,70	2,10	✓	✓	✓		Mesures du service des eaux le 09/03/2011	
00020	P100	41 Bis RUE D'AMIENS angle RUE DIOGENE MAILLART	100	100/2x070	82,00	60,00		3,00	2,50	✓	✓	✓		Mesures du service des eaux le 09/03/2011	
00021	P100	17 RUE D'AMIENS	250	100/2x070	72,00	60,00		3,90	2,50	✓	✓	✓		Mesures du service des eaux le 09/03/2011	
00022	P100	RUE D'AMIENS SALLE DES SPORTS PIERRE DE COUBERTIN	250	100/2x070	85,00	60,00		4,50	3,20	✓	✓	✓		Mesures du service des eaux le 09/03/2011	
00023	P100	59 RUE D'AMIENS angle RUE CHARVET	200	100/2x070	120,00	60,00		3,00	2,50	✓	✓	✓		Mesures du service des eaux le 09/03/2011	
00024	P100	9 RUE D'ANJOU angle RUE DE SAINTONGE	100	100/2x070	120,00	60,00		5,20	4,00	✓	✓	✓		Mesures du service des eaux le 22/02/2011	
00025	P100	RUE ARAGO (FACE ETS LETERME)	150	100/2x070	262,00	60,00		5,30	5,00	✓	✓	✓		Mesures du service des eaux le 15/11/2012	
00026	P100	RUE ARAGO angle RUE GUSTAVE EIFFEL	150	100/2x070	120,00	60,00		5,50	5,30	✓	✓	✓		Mesures du service des eaux le 15/11/2012	
00027	P100	RUE ARAGO (BRICO DÉPÔT MATÉRIAUX)	150	100/2x070		60,00		5,40	5,20	✓	✓	✓		Mesures du service des eaux le 15/11/2012	
00028	P100	RUE ARAGO (RICHE ET SÉBASTIEN)	150	100/2x070		60,00		5,40	5,00	✓	✓	✓		Mesures du service des eaux le 15/11/2012	
00029	P100	RUE ARAGO	150	100/2x070		60,00		5,30	5,00	✓	✓	✓		Mesures du service des eaux le 15/11/2012	
00030	P100	31 BOULEVARD DE L' ASSAULT	400	100	93,00	60,00		2,10	1,60	✓	✓	✓		Mesures du service des eaux le 20/06/2012	
00031	P100	13 BOULEVARD DE L' ASSAULT angle RUE VILLEBOIS MAREUIL	150	100/2x070	83,00	60,00		5,50	3,50	✓	✓	✓		Mesures du service des eaux le 20/06/2012	
00032	P100	5 RUE D' AUNIS	100	100/2x070		60,00		5,50	5,00	✓	✓	✓		Mesures du service des eaux le 22/02/2011	
00033	P100	RUE DE L' AVELON (EN DÉBUT DE RUE)	150	100/2x070	78,00	60,00		5,50	3,30	✓	✓	✓		Mesures du service des eaux le 28/03/2011	
00034	P100	64 RUE DE L' AVELON	150	100/2x070	85,00	60,00		5,20	2,80	✓	✓	✓		Mesures du service des eaux le 15/10/2012	
00035	P100	67 RUE JEAN SÉBASTIEN BACH	100	100/2x070	120,00	60,00		4,80	4,30	✓	✓	✓		Mesures du service des eaux le 15/11/2012	
00036	P100	14 RUE JEAN SÉBASTIEN BACH	150	100/2x070	120,00	60,00		6,30	5,90	✓	✓	✓		Mesures du service des eaux le 20/06/2012	

## Défense Incendie de la commune de BEAUVAIS

## Légende

\* Etat  
\* Anomalie  
\* Visite  
\* Accès

✘ -Indisponible  
✘ -Avec anomalies  
✘ -Non autorisée  
✘ -Problématique

✔ -En service  
✔ -Sans anomalie  
✔ -Autorisée  
✔ -Sans problème









✘ -Non conforme  
✘ en service





## Hydrants

N°	Type	Adresse	Diamètre d'alim.	Diamètre de sortie	Débits en m <sup>3</sup> / h			Pressions		* Etat	* Anomalie	* Accès	* Visite	Anomalies	Observations
					Maxi	à 1 bar	à 0,6 bar	Statique	Dynamique						
00037	P100	RUE DE LA BANQUE angle RUE LOUIS GRAVES	100	100/2x070		60,00		2,40	2,10	✔	✔	✔		Mesures du service des eaux le 20/06/2012	
00038	P100	11 face RUE LÉONTINE BARBÉ Face 11	150	100/2x070	140,00	60,00		4,60	3,70	✔	✔	✔		Mesures du service des eaux le 15/11/2012	
00039	B100	RUE BEAUREGARD angle RUE DE LA FRETTE	080	100/2x070	108,00	60,00		2,30	2,00	✔	✔	✔		Mesures du service des eaux le 20/06/2012	
00040	P100	2 RUE DU JEU DE TAMIS	150	100/2x070	145,00	60,00		2,30	2,00	✔	✔	✔		Mesures du service des eaux le 20/06/2012	
00041	P100	RUE HENRI BECQUEREL (GARAGE FIAT)	150	100/2x070	120,00	60,00		5,30	5,00	✔	✔	✔		Mesures du service des eaux le 15/11/2012	
00042	P100	RUE HENRI BECQUEREL angle RUE PIERRE ET MARIE CURIE	150	100/2x070	120,00	60,00		5,30	5,00	✔	✔	✔		Mesures du service des eaux le 15/11/2012	
00043	P100	RUE HENRI BECQUEREL (A CÔTÉ CUISINES SPAC)	150	100/2x070	120,00	60,00		5,30	5,00	✔	✔	✔		Mesures du service des eaux le 15/11/2012	
00044	P100	Face 5 RUE JOAQUIM DU BELLAY	150	100/2x070	120,00	60,00		4,20	3,80	✔	✔	✔		Mesures du service des eaux le 20/06/2012	
00045	B100	63 RUE FRANCOIS MAURIAC (SUR LE TROTTOIR ANGLE BÂTIMENT F)	125	100	120,00	60,00		3,60	3,30	✔	✔	✔		Mesures du service des eaux le 20/06/2012	
00047	P100	1 RUE HECTOR BERLIOZ	250	100/2x070	180,00	60,00		4,80	4,50	✔	✔	✔		Mesures du service des eaux le 20/06/2012	
00048	P100	21 RUE LÉON BERNARD	100	100/2x070	90,00	60,00		5,00	3,50	✔	✔	✔		Mesures du service des eaux le 09/03/2011	
00049	P100	30 RUE LÉON BERNARD	100	100/2x070	90,00	60,00		5,10	3,20	✔	✔	✔		Mesures du service des eaux le 09/03/2011	
00050	P100	4 RUE JEAN BERTRAND	100	100/2x070		60,00		2,50	1,20	✔	✔	✔		Mesures du service des eaux le 10/03/2011	
00051	P100	Face 12 RUE BINET (LYCÉE FRANCOIS TRUFFAUT)	100	100/2x070		60,00		8,00	5,20	✔	✔	✔		Mesures du service des eaux le 07/11/2012	
00052	P100	RUE BINET (DEVANT LE BÂTIMENT B)	150	100/2x070	120,00	60,00		5,80	5,50	✔	✔	✔		Mesures du service des eaux le 07/11/2012	
00053	P100	35 RUE BINET (RÉSIDENCE LE CLOS)	150	100/2x070	120,00	60,00		6,50	6,20	✔	✔	✔		Mesures du service des eaux le 07/11/2012	
00054	P100	36 RUE GEORGES BIZET	100	100/2x070	120,00	60,00		7,00	5,80	✔	✔	✔		Mesures du service des eaux le 20/06/2012	
00055	P100	25 25 RUE LOUIS BLÉRIOT ANGLE RUE CLÉMENT ADER	100	100	120,00	60,00		3,70	5,00	✔	✔	✔		Mesures du service des eaux le 23/02/2011	

## Défense Incendie de la commune de BEAUVAIS

## Légende

- \* Etat  -En service  -Non conforme en service  
 \* Anomalie  -Avec anomalies  -Sans anomalie  
 \* Visite  -Non autorisée  -Autorisée  
 \* Accès  -Problématique  -Sans problème

N°	Type	Adresse	Diamètre d'alim.	Diamètre de sortie	Débits en m <sup>3</sup> / h			Pressions		* Etat	* Anomalie	* Accès	* Visite	Anomalies	Observations
					Maxi	à 1 bar	à 0,6 bar	Statique	Dynamique						
00056	P100	8 RUE DES BLEUETS angle RUE DES JACINTHES	100	100/2x070		60,00		4,80	4,60					Mesures du service des eaux le 10/03/2011	
00057	P100	40 AVENUE LÉON BLUM ENTRÉE DU CHG	150	100	120,00	60,00		3,90	3,40					Mesures du service des eaux le 15/11/2012	
00063	P100	Face 39 RUE LOUIS BOREL	350	100/2x070	120,00	60,00		3,80	3,40					Mesures du service des eaux le 09/03/2011	
00064	P100	32 RUE BOSSUET I.U.F.M.	150	100/2x070		60,00		4,80	3,10					Mesures du service des eaux le 07/11/2012	
00065	P100	23 RUE BOSSUET angle RUE CAMBRY	150	100/2x070		60,00		4,80	3,10					Mesures du service des eaux le 07/11/2012	
00066	P100	3 AVENUE DE BOURGOGNE ANGLE RUE DU DAUPHINÉ	150	100/2x070	166,00	60,00		5,20	4,50					Mesures du service des eaux le 24/02/2011	
00067	P100	AVENUE DE BOURGOGNE face 11 RUE DU ROUSSILLON	150	100/2x070	180,00	60,00		5,20	4,50					Mesures du service des eaux le 24/02/2011	
00068	P100	12 RUE DES BOUVREUILS angle RUE DES MÉSANGES	100	100/2x070	120,00	60,00		4,40	3,30					Mesures du service des eaux le 15/10/2012	
00069	B100	30 RUE DE BRACHEUX	150	100	120,00	60,00		4,60	4,00					Mesures du service des eaux le 15/11/2012	
00070	P100	Face 79 RUE DE BRACHEUX	100	100/2x070	100,00	60,00		5,60	5,00					Mesures du service des eaux le 15/11/2012	
00071	P100	52 bis RUE DE BRACHEUX angle RUE JEAN LOPEZ	100	100/2x070		60,00		5,20	4,80					Mesures du service des eaux le 15/11/2012	
00072	B100	34 RUE DE BRETAGNE	200	100	114,00	60,00		2,10	1,80					Mesures du service des eaux le 07/11/2012	
00073	P100	120 RUE DE BRETAGNE face RUE DU RÉSERVOIR	350	100	120,00	60,00		2,20	2,00					Mesures du service des eaux le 07/11/2012	
00074	B100	BOULEVARD ARISTIDE BRIAND angle RUE DU 51° RÉGIMENT D'INFANTERIE	150	100		60,00		2,50	2,20					Mesures du service des eaux le 20/06/2012	
00075	P100	26 BOULEVARD ARISTIDE BRIAND angle RUE JEAN BAPTISTE OUDRY	400	100/2x070	120,00	60,00		2,40	2,20					Mesures du service des eaux le 20/06/2012	
00076	P100	20 BOULEVARD ARISTIDE BRIAND (FACE PASSAGE A NIVEAU)	400	100	120,00	60,00		2,40	2,20					Mesures du service des eaux le 20/06/2012	
00077	B100	26 RUE HENRI BRISLOT	125	100	120,00	60,00		2,50	2,10					Mesures du service des eaux le 07/11/2012	
00078	P100	Face 41bis RUE BRÛLET ANGLE RUE ARNAUD BRAULT	150	100/2x070	160,00	60,00		4,80	4,20					Mesures du service des eaux le 15/11/2012	

## Défense Incendie de la commune de BEAUVAIS

Légende

- \* Etat  
 \* Anomalie  
 \* Visite  
 \* Accès  
 \* Accés
- Incapable  
 -Avec anomalies  
 -Non autorisée  
 -Problématique
- En service  
 -Sans anomalie  
 -Autorisée  
 -Sans problème
- Non conforme en service

Hydrants	N°	Type	Adresse	Diamètre d'alim.	Diamètre de sortie	Débits en m <sup>3</sup> / h			Pressions		* Etat	* Anomalie	* Accès	* Visite	Anomalies	Observations
						Maxi	à 1 bar	à 0,6 bar	Statique	Dynamique						
	00080	P100	14 RUE GEORGES BUISSON	100	100/2x070		60,00		3,10	1,30	✓	✓	✓		Mesures du service des eaux le 10/12/2012	
	00081	P100	Face 23 RUE DE BUZANVAL angle RUE JEANNE D'ARC	150	100/2x070						✓	✓	✓		Mesures du SDIS le 20/06/2012	
	00082	P100	27 RUE DE BUZANVAL angle RUE JEANNE D'ARC	200	100/2x070		60,00		2,50	2,20	✓	✓	✓		Mesures du service des eaux le 20/06/2012	
	00083	P100	Face 61 RUE DE BUZANVAL	100	100/2x070		60,00		2,40	2,10	✓	✓	✓		Mesures du service des eaux le 20/06/2012	
	00084	P100	63 RUE DE CALAIS ENTREE RESIDENCE CLOS GREBER	200	100/2x070	180,00	60,00		4,90	4,40	✓	✓	✓		Mesures du service des eaux le 09/03/2011	
	00085	P100	RUE DE CALAIS angle RUE D'AMIENS	250	100/2x070		60,00		5,50	3,40	✓	✓	✓		Mesures du service des eaux le 14/08/2013	
	00086	P100	Face 7 RUE ALBERT CALMETTE	100	100/2x070		60,00		4,70	4,00	✓	✓	✓		Mesures du service des eaux le 15/11/2012	
	00087	P100	RUE DU CAMWARD angle 2 RUE ALFRED DE VIGNY	060	100/2x070	120,00	60,00		5,80	5,40	✓	✓	✓		Mesures du service des eaux le 07/11/2012	
	00088	P100	Face 37 RUE DES CAPUCINS	100	100/2x070	111,00	60,00		4,40	3,20	✓	✓	✓		Mesures du service des eaux le 09/03/2011	
	00089	B100	2 RUE CARNOT ENTREE DES NOUVELLES GALERIES	300	100	120,00	60,00		2,30	2,00	✓	✓	✓		Mesures du service des eaux le 20/06/2012	
	00090	P100	32 RUE SADI CARNOT	150	100/2x070	120,00	60,00		2,40	2,10	✓	✓	✓		Mesures du service des eaux le 20/06/2012	
	00091	P100	RUE ANTOINE CARON angle RUE DE CALAIS	100	100/2x070	81,00	60,00		5,20	3,60	✓	✓	✓		Mesures du service des eaux le 09/03/2011	
	00092	P100	Face 16 RUE CHARLES CARON angle RUE SAINT QUENTIN	300	100/2x070	120,00	60,00		5,80	5,30	✓	✓	✓		Mesures du service des eaux le 15/10/2012	
	00093	P100	RUE CHARLES CARON angle RUE DE BOISLISLE	300	100/2x070	120,00	60,00		6,20	5,10	✓	✓	✓		Mesures du service des eaux le 15/10/2012	
	00094	P100	10 RUE DES CASTORS	100	100/2x070	104,00	60,00		5,30	4,20	✓	✓	✓		Mesures du service des eaux le 20/06/2012	
	00095	P100	Face 41 RUE DU CAURROY	200	100/2x070	100,00	60,00		5,50	5,20	✓	✓	✓		Mesures du service des eaux le 20/06/2012	
	00096	P100	30 RUE DU CAURROY	100	100/2x070	120,00	60,00		5,60	5,30	✓	✓	✓		Mesures du service des eaux le 20/06/2012	
	00097	P100	20 AVENUE DE CHAMPAGNE (TOUR A19)	100	100/2x070	120,00	60,00		5,10	4,70	✓	✓	✓		Mesures du service des eaux le 23/02/2011	

## Défense Incendie de la commune de BEAUVAIS

## Légende

\* Etat  
\* Anomalie  
\* Visite  
\* Accès

✗ -Indisponible  
✗ -Avec anomalies  
✗ -Non autorisées  
✗ -Problématique

✓ -En service  
✓ -Sans anomalie  
✓ -Autorisée  
✓ -Sans problème

✗ -Non conforme en service

## Hydrants

N°	Type	Adresse	Diamètre d'alim.	Diamètre de sortie	Débits en m <sup>3</sup> / h			Pressions		* Etat	* Anomalie	* Accès	* Visite	Anomalies	Observations
					Maxi	à 1 bar	à 0,6 bar	Statique	Dynamique						
00098	P100	Face 10 AVENUE DE CHAMPAGNE (ENTRE LES BÂTIMENTS B10 ET B11)	100	100/2x070	120,00	60,00		5,40	4,50	✓	✓	✓		Mesures du service des eaux le 23/02/2011	
00099	P100	Face 4 RUE DU CHAROLAIS	100	100/2x070	120,00	60,00		5,20	3,00	✓	✓	✓		Mesures du service des eaux le 23/02/2011	
00100	B100	8 RUE CHARVET	200	100	120,00	60,00		3,10	2,70	✓	✓	✓		Mesures du service des eaux le 09/03/2011	
00101	P100	AVENUE DES CHÂTAIGNIERS face RUE DES MARRONNIERS	150	100	98,00	60,00		4,40	3,20	✓	✓	✓		Mesures du service des eaux le 01/10/2012	
00102	P100	28 AVENUE DES CHÂTAIGNIERS angle ALLÉE DES SORBIERS	150	100/2x070	93,00	60,00		4,70	3,50	✓	✓	✓		Mesures du service des eaux le 01/10/2012	
00103	P100	4 AVENUE DES CHÂTAIGNIERS angle ALLÉE DES HÊTRES	150	100	98,00	60,00		4,80	3,30	✓	✓	✓		Mesures du service des eaux le 01/10/2012	
00104	P100	10 AVENUE DES CHÂTAIGNIERS angle ALLÉE DES PEUPLIERS	150	100/2x070	99,00	60,00		5,00	3,60	✓	✓	✓		Mesures du service des eaux le 30/03/2011	
00105	P100	RUE DE L'ABBÉ PIERRE angle RUE DES CHEMINOTS	200	100/2x070	120,00	60,00		3,00	2,70	✓	✓	✓		Mesures du service des eaux le 15/11/2012	
00106	B100	1 RUE DES CHEMINOTS angle RUE VEUVE SENECHAL	100	100		60,00		6,00	5,40	✓	✓	✓		Mesures du service des eaux le 15/11/2012	
00107	P100	RUE DES CHEMINOTS angle RUE EMMAUS	100	100/2x070	120,00	60,00		2,80	2,50	✓	✓	✓		Mesures du service des eaux le 15/11/2012	
00108	P100	AVENUE DES CHÊNES face ALLÉE DES FRÊNES	150	100/2x070	82,00	60,00		4,20	2,40	✓	✓	✓		Mesures du service des eaux le 01/10/2012	
00109	P100	AVENUE DES CHÊNES face 6 AVENUE DES CHÂTAIGNIERS	150	100/2x070	90,00	60,00		4,50	2,90	✓	✓	✓		Mesures du service des eaux le 01/10/2012	
00110	P100	Face 24 AVENUE DES CHÊNES face ALLÉE DES ORMEAUX	100	100/2x070	74,00	60,00		3,50	1,80	✓	✓	✓		Mesures du service des eaux le 01/10/2013	
00111	P100	35 AVENUE DES CHÊNES	100	100/2x070		50,00		2,70	1,00	✗	✗	✓		Mesures du service des eaux le 01/10/2012 Non conforme : débit inférieur à 60 m <sup>3</sup> /h	
00112	B100	13 RUE ANDRÉ CHENIER angle RUE LABRUYERE	100	100	120,00	60,00		4,30	3,70	✓	✓	✓		Mesures du service des eaux le 20/06/2012	
00113	P100	3 RUE FRÉDÉRIC CHOPIN	100	100/2x070	135,00	60,00		5,20	4,20	✓	✓	✓		Mesures du service des eaux le 20/06/2012	
00114	P100	RUE CLAIREFONTAINE (CENTRE COMMERCIAL)	100	100/2x070	120,00	60,00		4,10	3,50	✓	✓	✓		Mesures du service des eaux le 20/06/2012	
00115	P100	RUE DE CLERMONT angle AVENUE COROT	150	100/2x070	190,00	60,00		4,50	4,00	✓	✓	✓		Mesures du service des eaux le 15/11/2012	

## Défense Incendie de la commune de BEAUVAIS

## Légende

\* Etat  
 \* Anomalie  
 \* Visite  
 \* Accès

✗ Indisponible  
 ✗ Avec anomalies  
 ✗ Non autorisée  
 ✗ Problématique

✓ En service  
 ✓ Sans anomalie  
 ✓ Autorisée  
 ✓ Sans problème

✗ -Non conforme  
 en service

## Hydrants

N°	Type	Adresse	Diamètre d'alim.	Diamètre de sortie	Débits en m <sup>3</sup> / h			Pressions		* Etat	* Anomalie	* Accès	* Visite	Anomalies	Observations
					Maxi	à 1 bar	à 0,6 bar	Statique	Dynamique						
00116	B100	RUE DE CLERMONT angle RUE DU FAUBOURG SAINT ANDRÉ	080	100						✗	✗	✓		Mesures du SDIS le 15/02/2011	
00117	P100	67 RUE DE CLERMONT	150	100/2x070	190,00	60,00		5,00	4,50	✓	✓	✓		Mesures du service des eaux le 16/02/2011	
00118	P100	FACE 147 RUE DE CLERMONT	250	100/2x070	190,00	60,00		4,20	3,80	✓	✓	✓		Mesures du service des eaux le 18/02/2011	
00119	P100	186 RUE DE CLERMONT	150	100/2x070	160,00	60,00		4,50	3,80	✓	✓	✓		Mesures du service des eaux le 23/02/2011	
00120	P100	209 BIS RUE DE CLERMONT angle RUE DE LAVERSINES	200	100/2x070	200,00	60,00		4,60	4,40	✓	✓	✓		Mesures du service des eaux le 16/02/2011	
00121	P100	RUE DE CLERMONT angle IMPASSE JEAN VIE	250	100	120,00	60,00		6,00	5,50	✓	✓	✓		Mesures du service des eaux le 15/02/2011	
00122	P100	FACE 121 RUE DE CLERMONT	150	100/2x070	180,00	60,00		4,70	4,00	✓	✓	✓		Mesures du service des eaux le 18/02/2011	
00123	P100	33 RUE DU CLOS FOREST Face 33 angle RUE LANGLET DUFFRESNOY	100	100/2x070	118,00	60,00		5,00	4,60	✓	✓	✓		Mesures du service des eaux le 23/02/2011	
00124	P100	RUE DU CLOS FOREST angle AVENUE JEAN MOULIN	150	100/2x070	120,00	60,00		5,30	5,00	✓	✓	✓		Mesures du service des eaux le 23/02/2011	
00125	P100	RUE LOUIS COATALEN (ETS ANRTP)	125	100/2x070	112,00	60,00		2,60	2,10	✓	✓	✓		Mesures du service des eaux le 18/02/2011	
00127	B100	RUE LOUIS COATALEN (PORTE D'ENTRÉE BOSCH)	125	100	118,00	60,00		2,80	2,20	✓	✓	✓		Mesures du service des eaux le 18/02/2011	
00128	P100	9 RUE COLETTE (BÂTIMENT C5)	150	100		60,00		5,30	5,00	✓	✓	✓		Mesures du service des eaux le 20/06/2012	
00129	P100	82 AVENUE COROT	150	100	110,00	60,00		4,20	3,00	✓	✓	✓		Mesures du service des eaux le 16/02/2011	
00130	P100	RUE CORRÉUS (SOUS LE PONT)	200	100/2x070	156,00	60,00		2,70	2,40	✓	✓	✓		Mesures du service des eaux le 16/02/2011	
00131	P100	RUE CORRÉUS angle RUE DU WAGE	200	100/2x070	100,00	60,00		2,50	2,20	✓	✓	✓		Mesures du service des eaux le 07/11/2012	
00132	P100	RUE CORRÉUS angle RUE DE LA LYRETTE	250	100/2x070	120,00	60,00		2,80	2,50	✓	✓	✓		Mesures du service des eaux le 17/02/2011	
00133	P100	47 RUE CORRÉUS (ETS CDEO)	200	100/2x070	157,00	60,00		2,80	2,50	✓	✓	✓		Mesures du service des eaux le 17/02/2011	



## Défense Incendie de la commune de BEAUVAIS

Légende

- \* Etat  
 \* Anomalie  
 \* Visite  
 \* Accès
- ✗ - Indisponible  
 - Avec anomalies  
 - Non autorisée  
 - Problématique
- ✓ - En service  
 - Sans anomalie  
 - Autorisée  
 - Sans problème
- ✗ - Non conforme en service

N°	Type	Adresse	Diamètre d'alim.	Diamètre de sortie	Débits en m3 / h			Pressions		* Etat	* Anomalie	* Accès	* Visite	Anomalies	Observations
					Maxi	à 1 bar	à 0,6 bar	Statique	Dynamique						
00134	B100	RUE CORRÉJUS angle RUE ÉDOUARD DUQUESNE	250	100/2x070	120,00	60,00		2,80	2,50	✓	✓	✓		Mesures du service des eaux le 18/02/2011	
00135	P100	RUE DE LA CORSE angle RUE GASTON & MARGUERITE CAHEN	200	100/2x070	120,00	60,00		5,80	5,00	✓	✓	✓		Mesures du service des eaux le 23/02/2011	
00136	B100	RUE DIEUDONNÉ COSTE BÂTIMENT B	100	100/2x070	120,00	60,00		5,00	4,20	✓	✓	✓		Mesures du service des eaux le 14/03/2011	
00137	P100	RUE ROGER COUDERC CIMETIERE	100	100/2x070	110,00	60,00		5,20	3,50	✓	✓	✓		Mesures du service des eaux	
00138	P100	RUE DE CREVEGOEUR angle RUE AUX FOURMIES (PLOUY SAINT LUCIEN)	150	100/2x070		60,00		3,20	1,00	✓	✓	✓		Mesures du service des eaux le 01/10/2012	
00139	P100	RUE JOSEPH CUGNOT (HÉLIO SERVICES)	200	100/2x070	100,00	60,00		5,60	5,40	✓	✓	✓		Mesures du service des eaux le 15/11/2012	
00140	P100	RUE JOSEPH CUGNOT (DÉCHETTERIE)	150	100/2x070	120,00	60,00		7,00	6,00	✓	✓	✓		Mesures du service des eaux le 15/11/2012	
00141	P100	RUE JOSEPH CUGNOT	200	100/2x070	120,00	60,00		6,50	6,00	✓	✓	✓		Mesures du service des eaux le 15/11/2012	
00142	P100	RUE PIERRE ET MARIE CURIE	350	100/2x070	120,00	60,00		5,00	4,00	✓	✓	✓		Mesures du service des eaux le 15/11/2012	
00143	P100	RUE ALFRED DANCOURT angle RUE DU CLOS LIEUTENANT	150	100/2x070	83,00	60,00		2,50	1,40	✓	✓	✓		Mesures du service des eaux le 10/03/2011	
00144	P100	RUE DU DOCTEUR DARDIGNAC angle RUE DE LA BRIQUETERIE	100	100/2x070	205,00	60,00		4,60	4,30	✓	✓	✓		Mesures du service des eaux le 03/02/2011	
00145	P100	173 AVENUE MARCEL DASSAULT	150	100/2x070		60,00		4,80	4,30	✓	✓	✓		Mesures du service des eaux le 20/06/2012	
00146	P100	125 AVENUE MARCEL DASSAULT angle RUE DES LILAS	150	100/2x070		60,00		5,10	4,70	✓	✓	✓		Mesures du service des eaux le 09/03/2011	
00147	P100	224 RUE NOTRE DAME DU THIL APRES LE N°224 FUTUR LOTISSEMENT	200	100/2x070	130,00	60,00		5,00	3,80	✓	✓	✓		Mesures du service des eaux le 15/10/2012	
00148	P100	PARC MARCEL DASSAULT DERRIERE AQUASPACE	150	100/2x070	135,00	60,00		4,50	3,20	✓	✓	✓		Mesures du service des eaux le 09/03/2011	
00149	P100	RUE ANTONIO DE HOJAS AQUASPACE ENTREE DU PUBLIC	150	100/2x070	176,00	60,00		4,20	3,50	✓	✓	✓		Mesures du service des eaux le 09/03/2011	
00150	P100	79 AVENUE MARCEL DASSAULT angle RUE LÉON BERNARD	200	100/2x070	77,00	60,00		5,20	1,70	✓	✓	✓		Mesures du service des eaux le 03/10/2012	
00151	P100	AVENUE MARCEL DASSAULT CITY HOTEL	200	100/2x070		60,00		4,50	4,00	✓	✓	✓		Mesures du service des eaux le 09/03/2011	

## Défense Incendie de la commune de BEAUVAIS

## Légende

- \* Etat
- \* Anomalie
- \* Visite
- \* Accès





- ✗ -Indisponible
- ✗ -Avec anomalies
- ✗ -Non autorisée
- ✗ -Problématique






















































- ✓ -En service
- ✓ -Sans anomalie
- ✓ -Autorisée
- ✓ -Sans problème

N°	Type	Adresse	Diamètre d'allim.	Diamètre de sortie	Débits en m <sup>3</sup> / h			Pressions		* Etat	* Anomalie	* Accès	* Visite	Anomalies	Observations
					Maxi	à 1 bar	à 0,6 bar	Statique	Dynamique						
00152	P100	BOULEVARD GÉNÉRAL DE GAULLE angle RUE DE LA MADELEINE	300	100/2x070	120,00	60,00		2,50	2,40	✓	✓	✓		Mesures du service des eaux le 20/06/2012	
00153	P100	RUE ST LAURENT ANGLE RUE DE L' ABBEE DU BOS	150	100/2x070	115,00	60,00		2,00	1,70	✓	✓	✓		Mesures du service des eaux le 20/06/2012	
00154	P100	17 BOULEVARD GÉNÉRAL DE GAULLE	350	100	120,00	60,00		2,50	2,40	✓	✓	✓		Mesures du service des eaux le 20/06/2012	
00155	P100	BOULEVARD GÉNÉRAL DE GAULLE angle RUE CHANTERINE STATION ESSENCE ESSO	150	100	120,00	60,00		2,60	2,30	✓	✓	✓		Mesures du service des eaux le 18/02/2011	
00156	P100	5 RUE CLAUDE DEBUSSY	100	100/2x070	120,00	60,00		6,20	5,00	✓	✓	✓		Mesures du service des eaux le 20/06/2012	
00157	P100	RUE DU DOCTEUR SCHWEITZER (ENTRÉE GIVENCHY)	150	100/2x070	120,00	60,00		5,30	5,00	✓	✓	✓		Mesures du service des eaux le 15/11/2012	
00158	P100	RUE DU DOCTEUR PIERRE DELIE (FACE PARKING)	150	100/2x070	120,00	60,00		5,20	5,00	✓	✓	✓		Mesures du service des eaux le 15/11/2012	
00159	P100	RUE DU DOCTEUR PIERRE DELIE (ASSEDIC)	150	100/2x070	120,00	60,00		5,20	4,90	✓	✓	✓		Mesures du service des eaux le 15/11/2012	
00160	P100	113 RUE DES DEPORTES	100	100/2x070	75,00	60,00		7,50	4,00	✓	✓	✓		Mesures du service des eaux le 07/11/2012	
00161	P100	FACE 72 RUE DES DEPORTES ANGLE RUE DE LA PROCESSION	100	100/2x070	130,00	60,00		5,30	4,00	✓	✓	✓		Mesures du service des eaux le 07/11/2012	
00162	P100	119 RUE DES DÉPORTÉS (A CÔTÉ RUELLE DE L' ABBAYE)	125	100/2x070	120,00	60,00		6,20	4,50	✓	✓	✓		Mesures du service des eaux le 07/11/2012	
00164	P100	AVENUE DESCARTES (FACE MAGASIN AUCHAN)	250	100/2x070	120,00	60,00		5,00	4,60	✓	✓	✓		Mesures du service des eaux le 15/11/2012	
00165	P100	AVENUE DESCARTES face RUE FERDINAND DE LESSEPS	250	100/2x070						✓	✓	✓		Mesures du SDIS le 15/11/2012	
00166	B100	RUE CYPRIEN DESGROUX angle RUE EDMOND LEVEILLE	250	100	120,00	60,00		2,40	2,10	✓	✓	✓		Mesures du service des eaux le 20/06/2012	
00167	B100	1 RUE CYPRIEN DESGROUX angle RUE DU DOCTEUR GÉRARD	200	100	125,00	60,00		2,30	2,00	✓	✓	✓		Mesures du service des eaux le 20/06/2012	
00168	B100	17 RUE CYPRIEN DESGROUX angle RUE LOUIS GRAVES	150	100	112,00	60,00		2,40	2,00	✓	✓	✓		Mesures du service des eaux le 20/06/2012	
00169	P100	Face 61 RUE CYPRIEN DESGROUX angle RUE DU MARECHAL DE BOUFFLERS	150	100/2x070	120,00	60,00		2,40	2,10	✓	✓	✓		Mesures du service des eaux le 20/06/2012	

## Défense Incendie de la commune de BEAUVAIS

Légende

- \* Etat  -En service  -Non conforme en service   
 \* Anomalie  -Avec anomalies  -Sans anomalie   
 \* Visite  -Non autorisée   
 \* Accès  -Problématique  -Sans problème 

N°	Type	Adresse	Diamètre d'alim.	Diamètre de sortie	Débits en m <sup>3</sup> / h			Pressions		* Etat	* Anomalie	* Accès	* Visite	Anomalies	Observations
					Maxi	à 1 bar	à 0,6 bar	Statique	Dynamique						
00170	B100	PLACE GEORGES DESMARQUIEST (MILIEU DU TERRAIN DE BOULES)	100	100		46,00		5,50	1,00					Non conforme : débit inférieur à 60 m <sup>3</sup> /h	Mesures du service des eaux le 15/11/2012
00171	P100	89 RUE PAUL DOUMER ANGLE RUE DE VILLERS SAINT LUCIEN	150	100/2x070		60,00		6,80	5,00					Mesures du service des eaux le 16/03/2011	Mesures du service des eaux le 16/03/2011
00172	P100	Face 31 RUE PAUL DOUMER FOYER LIOVETTE	150	100/2x070		60,00		2,50	1,80					Mesures du service des eaux le 15/11/2012	Mesures du service des eaux le 15/11/2012
00173	P100	24 RUE ALEXANDRE DUMAS	100	100/2x070	120,00	60,00		5,40	4,90					Mesures du service des eaux le 07/11/2012	Mesures du service des eaux le 07/11/2012
00174	P100	80 RUE DE L' ÉCOLE MATERNELLE	100	100/2x070	120,00	60,00		4,50	3,90					Mesures du service des eaux le 10/12/2012	Mesures du service des eaux le 10/12/2012
00175	B100	38 RUE DE L' ÉCOLE MATERNELLE	100	100	118,00	60,00		5,00	4,00					Mesures du service des eaux le 10/12/2012	Mesures du service des eaux le 10/12/2012
00176	P100	10 RUE DES ÉCOLES	100	100/2x070		60,00		2,30	1,50					Mesures du service des eaux le 03/10/2012	Mesures du service des eaux le 03/10/2012
00177	P100	6 RUE DE L' ÉGLISE	100	100/2x070		60,00		5,40	1,70					Mesures du service des eaux le 15/10/2012	Mesures du service des eaux le 15/10/2012
00178	P100	RUE GUSTAVE EIFFEL (FACE DÉPÔT VENTE PARTICULIERS)	150	100/2x070	120,00	60,00		5,60	5,00					Mesures du service des eaux le 15/11/2012	Mesures du service des eaux le 15/11/2012
00179	P100	RUE GUSTAVE EIFFEL (DÉPÔT DE PRESSE)	150	100/2x070	120,00	60,00		5,60	5,20					Mesures du service des eaux le 15/11/2012	Mesures du service des eaux le 15/11/2012
00180	P100	18 RUE DE L' ESTEREL	100	100/2x070	120,00	60,00		5,80	4,70					Mesures du service des eaux le 22/02/2011	Mesures du service des eaux le 22/02/2011
00181	P100	7 RUE DE L' ESTEREL	100	100	120,00	60,00		5,80	4,70					Mesures du service des eaux le 22/02/2011	Mesures du service des eaux le 22/02/2011
00182	P100	AVENUE DE L' EUROPE angle RUE PIERRE GARBET	100	100/2x070	120,00	60,00		5,70	4,80					Mesures du service des eaux le 07/11/2012	Mesures du service des eaux le 07/11/2012
00183	P100	RUE DU DOCTEUR MAGNIER angle AVENUE DE L' EUROPE TOUR N	150	100/2x070	120,00	60,00		5,60	4,70					Mesures du service des eaux le 07/11/2012	Mesures du service des eaux le 07/11/2012
00184	P100	AVENUE DE L' EUROPE PARKING PRÉFECTURE ANNEXE	100	100/2x070	78,00	60,00		5,40	2,80					Mesures du service des eaux le 07/11/2012	Mesures du service des eaux le 07/11/2012
00185	P100	39 RUE DU FAUBOURG SAINT ANDRÉ	100	100/2x070		60,00		2,50	2,20					Mesures du service des eaux le 18/02/2011	Mesures du service des eaux le 18/02/2011
00186	P100	9 RUE DU FAUBOURG SAINT ANDRÉ	150	100/2x070	155,00	60,00		2,60	2,40					Mesures du service des eaux le 18/02/2011	Mesures du service des eaux le 18/02/2011
00187	P100	RUE DU FAUBOURG SAINT JACQUES angle IMPASSE MAZAGRAN	150	100/2x070	113,00	60,00		2,10	1,80					Mesures du service des eaux le 07/11/2012	Mesures du service des eaux le 07/11/2012

## Défense Incendie de la commune de BEAUVAIS

Légende

\* Etat  
 \* Anomalie  
 \* Visite  
 \* Accès

✗ Indisponible  
 ✗ Avec anomalies  
 ✗ Non autorisée  
 ✗ Problématique

✓ En service  
 ✓ Sans anomalie  
 ✓ Autorisée  
 ✓ Sans problème

✗ -En service  
 ✗ -Sans anomalie  
 ✗ -Autorisée  
 ✗ -Sans problème

N°	Type	Adresse	Diamètre d'alim.	Diamètre de sortie	Débits en m <sup>3</sup> / h			Pressions		* Etat	* Anomalie	* Accès	* Visite	Anomalies	Observations
					Maxi	à 1 bar	à 0,6 bar	Statique	Dynamique						
00188	B100	87 RUE DU FAUBOURG SAINT JACQUES	150	100	97,00	60,00		2,30	1,70	✓	✓	✓		Mesures du service des eaux le 07/11/2012	
00189	P100	125 RUE DU FAUBOURG SAINT JEAN SACER	150	100/2x070	77,00	60,00		5,60	3,20	✓	✓	✓		Mesures du service des eaux le 15/10/2012	
00190	P100	RUE DU FAUBOURG SAINT JEAN LE CALYPSO	400	100/2x070	120,00	60,00		2,40	2,20	✓	✓	✓		Mesures du service des eaux le 15/10/2012	
00191	P100	83 RUE DU FAUBOURG SAINT JEAN angle RUE DE L'ÉGLISE	150	100/2x070	92,00	60,00		5,60	2,50	✓	✓	✓		Mesures du service des eaux le 15/10/2012	
00192	P100	49 RUE DU FAUBOURG SAINT JEAN face RUE TÊTARD	100	100/2x070	70,00	60,00		5,70	2,30	✓	✓	✓		Mesures du service des eaux le 15/10/2012	
00193	P100	1 RUE DU FAUBOURG SAINT JEAN angle RUE EDOUARD DELAFONTAINE	200	100/2x070	65,00	60,00		5,20	1,70	✓	✓	✓		Mesures du service des eaux le 15/10/2012	
00194	B100	13 RUE JULES FERRY face RUE SAINTE MARGUERITE	300	100		60,00		2,30	2,10	✓	✓	✓		Mesures du service des eaux le 20/06/2012	
00195	P100	AVENUE DE FLANDRES DUNKERQUE 40 (ÉGLISE DE LA ZUP)	100	100/2x070	140,00	60,00		5,00	4,40	✓	✓	✓		Mesures du service des eaux le 22/02/2011	
00196	P100	AVENUE DE FLANDRES DUNKERQUE 40 angle RUE DU POITOU	100	100/2x070		60,00		4,90	4,60	✓	✓	✓		Mesures du service des eaux le 22/02/2011	
00197	B100	FACE 11 RUE DE GESVRES	100	100		60,00		2,50	2,00	✓	✓	✓		Mesures du service des eaux le 20/06/2012	
00198	P100	AVENUE FOCH angle RUE JEAN VAST	150	100/2x070		60,00		2,20	1,90	✓	✓	✓		Mesures du service des eaux le 20/06/2012	
00199	B100	6 RUE RENÉ FONCK	100	100	120,00	60,00		5,00	4,00	✓	✓	✓		Mesures du service des eaux le 14/03/2011	
00200	P100	2 RUE RENÉ FONCK angle ALLÉE BASTIÉ	100	100/2x070	120,00	60,00		5,00	4,20	✓	✓	✓		Mesures du service des eaux le 04/10/2012	
00201	P100	9 RUE DE LA FONTAINE BELLERIE	100	100/2x070	104,00	60,00		3,60	2,70	✓	✓	✓		Mesures du service des eaux le 20/06/2012	
00202	B100	1 RUE DE FORMERIE	080	100	120,00	60,00		3,30	3,00	✓	✓	✓		Mesures du service des eaux le 04/10/2012	
00203	B100	Face 14 RUE DE FORMERIE angle RUE D'AUNEUIL	080	100	102,00	60,00		3,50	2,90	✓	✓	✓		Mesures du service des eaux le 14/03/2011	
00204	P100	4 RUE AUX FOURMIES PLOUY SAINT LUCIEN	150	100/2x070		60,00		2,70	1,00	✓	✓	✓		Mesures du service des eaux le 02/10/2012	
00205	P100	9 RUE DU FRANC MARCHÉ	350	100/2x070	120,00	60,00		5,00	4,50	✓	✓	✓		Mesures du service des eaux le 03/10/2012	

## Défense Incendie de la commune de BEAUVAIS

## Légende

\* Etat  
 \* Anomalie  
 \* Visite  
 \* Accès

✘ -Incindisponible  
 -Avec anomalies  
 -Non autorisée  
 -Problématique

✔ -En service  
 -Sans anomalie  
 -Autorisée  
 -Sans problème

N°	Type	Adresse	Diamètre d'alim.	Diamètre de sortie	Débits en m <sup>3</sup> / h			Pressions		* Etat	* Anomalie	* Accès	* Visite	Anomalies	Observations
					Maxi	à 1 bar	à 0,6 bar	Statique	Dynamique						
00206	P100	37 RUE GAMBETTA	350	100/2x070	120,00	60,00		2,40	2,20	✔	✔	✔		Mesures du service des eaux le 20/06/2012	
00207	P100	RUE PIERRE GARBET BÂTIMENT C	100	100/2x070	120,00	60,00		5,70	4,70	✔	✔	✔		Mesures du service des eaux le 07/11/2012	
00208	P100	Face 2 RUE DE LA GARENNE	100	100/2x070	112,00	60,00		4,80	3,50	✔	✔	✔		Mesures du service des eaux le 01/10/2012	
00209	P100	Face 15 RUE DE LA GARENNE	100	100/2x070	89,00	60,00		4,50	2,80	✔	✔	✔		Mesures du service des eaux le 01/10/2012	
00210	P100	Face 20 RUE DE GASCOGNE	100	100/2x070	120,00	60,00		5,30	4,40	✔	✔	✔		Mesures du service des eaux le 24/02/2011	
00211	P100	RUE DE LA BANQUE angle RUE DU DOCTEUR GÉRARD	200	100/2x070	146,00	60,00		2,30	2,10	✔	✔	✔		Mesures du service des eaux le 20/06/2012	
00212	B100	RUE DU DOCTEUR GÉRARD angle RUE MOLIERE	200	100	120,00	60,00		2,40	2,00	✔	✔	✔		Mesures du service des eaux le 20/06/2012	
00213	B100	32 RUE DE GESVRES angle RUE DE RONCIERES	100	100	60,00	60,00		2,50	2,20	✔	✔	✔		Mesures du service des eaux le 20/06/2012	
00214	P100	RUE DE GESVRES (CENTRE CULTUREL MITTERRAND)	100	100/2x070	60,00	60,00		3,50	1,60	✔	✔	✔		Mesures du service des eaux le 20/06/2012	
00215	B100	RUE DE GESVRES (ESCALIER 4 COUR DU CENTRE CULTUREL MITTERRAND)	150	100	60,00	60,00		3,50	1,50	✔	✔	✔		Mesures du service des eaux le 20/06/2012	
00216	P100	9 RUE ANDRÉ GIDE angle RUE PIERRE LOTI	150	100/2x070	120,00	60,00		5,20	4,80	✔	✔	✔		Mesures du service des eaux le 07/11/2012	
00217	P100	31 RUE ANDRÉ GIDE	150	100/2x070	120,00	60,00		5,00	4,50	✔	✔	✔		Mesures du service des eaux le 07/11/2012	
00218	P100	31 RUE LÉONIDAS GOURDAIN (AU BOUT DE LA RUE)	100	100/2x070	120,00	60,00		6,20	6,00	✔	✔	✔		Mesures du service des eaux le 15/10/2003	
00219	P100	16 RUE DU GRAND PRÉ	100	100/2x070	120,00	60,00		5,60	4,80	✔	✔	✔		Mesures du service des eaux le 15/11/2012	
00220	B100	13 RUE DE GRANDVILLIERS	100	100	60,00	60,00		3,40	1,00	✔	✔	✔		Mesures du service des eaux le 04/10/2012	
00221	B100	3 RUE DE GRANDVILLIERS	100	100	75,00	60,00		4,40	2,20	✔	✔	✔		Mesures du service des eaux le 04/10/2012	
00222	P100	11 RUE GEORGES GUYNEMER ENTRE BAT C ET D	100	100/2x070	125,00	60,00		4,80	3,90	✔	✔	✔		Mesures du service des eaux le 14/03/2011	
00223	P100	89 RÉSIDENCE JEANNE HACHETTE (BATIMENT M)	100	100/2x070	83,00	60,00		2,90	1,70	✔	✔	✔		Mesures du service des eaux le 20/06/2012	

## Défense Incendie de la commune de BEAUVAIS

Légende

- \* Etat  
 \* Anomalie  
 \* Visite  
 \* Accès
- X** - Indisponible  
 - Avec anomalies  
 - Non autorisée  
 - Problématique
- ✓ - En service  
 - Sans anomalie  
 - Autorisée  
 - Sans problème
- ✗ - Non conforme en service

N°	Type	Adresse	Diamètre d'alim.	Diamètre de sortie	Débits en m <sup>3</sup> / h			Pressions		* Etat	* Anomalie	* Accès	* Visite	Anomalies	Observations
					Maxi	à 1 bar	à 0,6 bar	Statique	Dynamique						
00224	P100	101 RÉSIDENCE JEANNE HACHETTE (ENTRÉE GARAGE)	100	100/2x070	120,00	60,00		3,40	2,40	✓	✓	✓		Mesures du service des eaux le 20/06/2012	
00225	B100	37 PLACE JEANNE HACHETTE angle RUE DE LA TAILLERIE	100	100	98,00	60,00		2,30	1,80	✓	✓	✓		Mesures du service des eaux le 20/06/2012	
00226	B100	PLACE JEANNE HACHETTE (PORTE DE LA MAIRIE)	100	100	104,00	60,00		2,40	2,00	✓	✓	✓		Mesures du service des eaux le 20/06/2012	
00227	P100	1 RUE HAENDEL	100	100/2x070	120,00	60,00		4,90	4,10	✓	✓	✓		Mesures du service des eaux le 20/06/2012	
00228	P100	Face 1 AVENUE VICTOR HUGO angle BOULEVARD AMYOT D'INVILLE	350	100/2x070	120,00	60,00		2,20	1,90	✓	✓	✓		Mesures du service des eaux le 15/10/2012	
00229	P100	Face 23 AVENUE VICTOR HUGO angle RUE CONDORCET	350	100/2x070	120,00	60,00		2,20	1,80	✓	✓	✓		Mesures du service des eaux le 15/10/2012	
00230	P100	1 RUE DE L'INDUSTRIE angle AVENUE BLAISE PASCAL	250	100		60,00		6,20	5,60	✓	✓	✓		Mesures du service des eaux le 15/11/2012	
00231	P100	RUE DE L'INDUSTRIE (AUTOROUTE A16 - PORTE 130)	250	100/2x070	120,00	60,00		6,20	5,80	✓	✓	✓		Mesures du service des eaux le 15/11/2012	
00232	P100	RUE DE L'INDUSTRIE angle IMPASSE ABBATOIRS	250	100/2x070	120,00	60,00		6,00	5,70	✓	✓	✓		Mesures du service des eaux le 15/11/2012	
00233	P100	RUE DE L'INDUSTRIE (FACE PRODAIR)	300	100	270,00	60,00		6,00	5,50	✓	✓	✓		Mesures du service des eaux le 15/11/2012	
00234	P100	RUE DE L'INDUSTRIE face RUE ARAGO	350	100/2x070	120,00	60,00		6,20	5,60	✓	✓	✓		Mesures du service des eaux le 15/11/2012	
00235	P100	RUE JULES ISAAC ANGLE RUE DU MARÉCHAL JOFFRE	100	100/2x070	120,00	60,00		5,60	4,40	✓	✓	✓		Mesures du service des eaux le 15/11/2012	
00236	P100	18 RUE JULES ISAAC ÉCOLE PAUL ÉLUARD	100	100/2x070	120,00	60,00		5,30	4,30	✓	✓	✓		Mesures du service des eaux le 15/11/2012	
00237	P100	38 RUE DES JACINTHES angle RUE DES MYOSOTIS	100	100/2x070	120,00	60,00		4,70	4,10	✓	✓	✓		Mesures du service des eaux le 10/03/2011	
00238	P100	Face 45 RUE DES JACOBINS	200	100	120,00	60,00		2,50	2,40	✓	✓	✓		Mesures du service des eaux le 20/06/2012	
00239	P100	RUE DES JACOBINS face 1 RUE MICHELET	150	100	104,00	60,00		2,50	2,30	✓	✓	✓		Mesures du service des eaux le 20/06/2012	
00240	P100	8 RUE DES JACOBINS	200	100/2x070	175,00	60,00		2,40	2,20	✓	✓	✓		Mesures du service des eaux le 20/06/2012	
00241	B100	25 RUE JEAN JAURES angle IMPASSE SAINTE REINE	125	100	120,00	60,00		6,30	5,80	✓	✓	✓		Mesures du service des eaux le 16/02/2011	

## Défense Incendie de la commune de BEAUVAIS

Légende

- \* Etat  
 \* Anomalie  
 \* Visite  
 \* Accès  
 \* Accés
- Incisponible  
 -Avec anomalies  
 -Non autorisée  
 -Problématique
- En service  
 -Sans anomalie  
 -Autorisée  
 -Sans problème
- Non conforme en service

N°	Type	Adresse	Diamètre d'alim.	Diamètre de sortie	Débits en m <sup>3</sup> / h			Pressions		* Etat	* Anomalie	* Accès	* Visite	Anomalies	Observations
					Maxi	à 1 bar	à 0,6 bar	Statique	Dynamique						
00242	B100	8 RUE JEAN JAURES	125	100	120,00	60,00		6,00	5,00	✓	✓	✓		Mesures du service des eaux le 16/02/2011	
00243	P100	17 RUE JOSQUIN DES PRÉS	100	100/2x070	106,00	60,00		4,40	3,20	✓	✓	✓		Mesures du service des eaux le 20/06/2012	
00244	P100	16 RUE DU JURA (TOUR 16)	100	100/2x070	120,00	60,00		5,00	4,80	✓	✓	✓		Mesures du service des eaux le 23/02/2011	
00245	P100	57 AVENUE KENNEDY face BOULEVARD DU GENERAL DE GAULLE	150	100/2x070	110,00	60,00		2,50	2,20	✓	✓	✓		Mesures du service des eaux le 15/02/2011	
00246	P100	AVENUE KENNEDY (PORTE ACCES MASSEY FERGUSON)	350	100/2x070	120,00	60,00		6,00	5,70	✓	✓	✓		Mesures du service des eaux le 15/11/2012	
00247	P100	AVENUE KENNEDY (HÔTEL KYRIAD)	200	100/2x070	270,00	60,00		4,60	4,30	✓	✓	✓		Mesures du service des eaux le 15/11/2012	
00248	P100	51 RUE DU MARÉCHAL KOENIG	150	100/2x070	120,00	60,00		4,80	4,20	✓	✓	✓		Mesures du service des eaux le 15/10/2012	
00250	P100	6 RUE DU MARÉCHAL KOENIG	100	100/2x070	135,00	60,00		5,60	4,40	✓	✓	✓		Mesures du service des eaux le 15/10/2012	
00251	P100	Face 9 RUE LUCIEN LAINÉ	250	100/2x070	+++	60,00		5,50	5,30	✓	✓	✓		Mesures du service des eaux le 15/10/2012	
00252	P100	2 RUE LUCIEN LAINÉ angle RUE DES ANCIENS COMBATTANTS D'AFRIQUE DU NORD	250	100/2x070	120,00	60,00		5,80	5,40	✓	✓	✓		Mesures du service des eaux le 15/10/2012	
00253	P100	RUE DU DOCTEUR LAMOTTE angle RUE GAMBETTA	350	100/2x070		60,00		1,70	1,40	✓	✓	✓		Mesures du service des eaux le 20/06/2012	
00254	B100	RUE DU DOCTEUR LAMOTTE angle RUE GUI PATIN	100	100		60,00		1,70	1,40	✓	✓	✓		Mesures du service des eaux le 20/06/2012	
00255	P100	RUE DU LANGUEDOC angle RUE DES VOSGES	150	100/2x070	120,00	60,00		5,30	5,00	✓	✓	✓		Mesures du service des eaux le 22/02/2011	
00256	P100	62 RUE DES LARRIS ANGLE RUE DU PRAYON	100	100/2x070	120,00	60,00		5,80	5,20	✓	✓	✓		Mesures du service des eaux le 15/10/2011	
00257	P100	NOUVELLE VOIE ENTRÉE TERRAIN TRIBUNE EST ASBO (CÔTÉ PARKING)	150	100/2x070		60,00		3,80	3,50	✓	✓	✓		Mesures du service des eaux le 17/02/2011	
00259	P100	RUE LAVOISIER (TRANSFORMATEUR PEUGEOT OCCASIONS)	200	100/2x070	120,00	60,00		5,00	4,60	✓	✓	✓		Mesures du service des eaux le 15/11/2012	
00261	P100	RUE SIMONE SIGNORET angle RUE HENRI LEBESGUE ECOLE PICASSO	060	100	120,00	60,00		5,80	5,50	✓	✓	✓		Mesures du service des eaux le 20/06/2012	
00262	P100	RUE HENRI LEBESGUE (ENTRÉE DU LYCÉE COROT)	200	100/2x070	120,00	60,00		5,60	5,30	✓	✓	✓		Mesures du service des eaux le 20/06/2012	

## Défense Incendie de la commune de BEAUVAIS

## Légende

\* Etat  
\* Anomalie  
\* Visite  
\* Accès

✗ -Indisponible  
-Avec anomalies  
-Non autorisée  
-Problématique

✔ -En service  
-Sans anomalie  
-Autorisée  
-Sans problème

N°	Type	Adresse	Diamètre d'alim.	Diamètre de sortie	Débits en m <sup>3</sup> / h			Pressions		* Etat	* Anomalie	* Accès	* Visite	Anomalies	Observations
					Maxi	à 1 bar	à 0,6 bar	Statique	Dynamique						
00263	P100	1 RUE HENRI LEBESGUE angle RUE LOUIS ROGER	200	100/2x070	120,00	60,00		5,70	5,40	✔	✔	✔		Mesures du service des eaux le 20/06/2012	
00264	P100	Face 35 RUE ACHILLE SIROUY	150	100/2x070	150,00	60,00		2,50	2,30	✔	✔	✔		Mesures du service des eaux le 15/02/2011	
00265	P100	180 RUE NOTRE DAME DU THIL ANGLE RUE DES PHILOSOPHES	200	100/2x070	145,00	60,00		4,90	4,40	✔	✔	✔		Mesures du service des eaux le 15/10/2012	
00266	B100	7 RUE DU DOCTEUR LEBLOND (BÂTIMENT B7)	125	100	120,00	60,00		4,50	4,10	✔	✔	✔		Mesures du service des eaux le 20/06/2012	
00267	P100	17 RUE DU DOCTEUR LEBLOND angle RUE DE LA FONTAINE BELLERIE	150	100/2x070	120,00	60,00		3,80	3,50	✔	✔	✔		Mesures du service des eaux le 20/06/2012	
00268	P100	27 RUE DU DOCTEUR LEBLOND angle RUE DE SENEFONTAINE	150	100/2x070	120,00	60,00		3,80	3,50	✔	✔	✔		Mesures du service des eaux le 20/06/2012	
00269	P100	29 RUE DU MARÉCHAL LECLERC COLLEGE MICHELET	125	100/2x070		60,00		2,20	1,70	✔	✔	✔		Mesures du service des eaux le 15/10/2012	
00270	B100	2 RUE ANGRAND LEPRINCE angle RUE DE MALHERBE	100	100	64,00	60,00		2,50	2,20	✔	✔	✔		Mesures du service des eaux le 20/06/2012	
00271	P100	RUE LESIEUR angle RUE GEORGES GUILLEMEAU	100	100/2x070	120,00	60,00		6,50	6,00	✔	✔	✔		Mesures du service des eaux le 17/02/2011	
00272	P100	RUE LESIEUR (SUR LA PLACE)	100	100/2x070	120,00	60,00		6,50	5,70	✔	✔	✔		Mesures du service des eaux le 17/02/2011	
00273	P100	RUE FERDINAND DE LESSEPS (MAGASIN GP DÉCOR)	200	100/2x070	120,00	60,00		5,20	5,00	✔	✔	✔		Mesures du service des eaux le 15/11/2012	
00274	P100	5 RUE DES LILAS angle RUE DES VIOLETTES	100	100/2x070	60,00			5,30	4,80	✔	✔	✔		Mesures du service des eaux le 03/10/2012	
00275	P100	7 RUE FRANZ LISZT (BÂTIMENT 1)	100	100/2x070	120,00	60,00		5,00	4,50	✔	✔	✔		Mesures du service des eaux le 20/06/2012	
00276	P100	RUE DE LA LOIRE angle RUE DES RUISSELETS	100	100/2x070		60,00		2,80	1,00	✔	✔	✔		Mesures du service des eaux le 04/10/2012	
00277	P100	17 RUE DES LYS angle RUE DES CYCLAMENS	100	100/2x070	120,00	60,00		4,30	3,80	✔	✔	✔		Mesures du service des eaux le 02/10/2012	
00278	B100	55 RUE DE LA MADELEINE	150	100	120,00	60,00		2,00	2,40	✔	✔	✔		Mesures du service des eaux le 20/06/2012	
00279	P100	25 RUE ARTHUR MAGOT	060	100/2x070	71,00	60,00		6,60	2,60	✔	✔	✔		Mesures du service des eaux le 17/02/2011	
00280	P100	RUE DIOGENE MAILLART (DOCTEUR) angle RUE LOUIS BOREL	300	100/2x070	120,00	60,00		5,00	3,00	✔	✔	✔		Mesures du service des eaux le 03/10/2012	



## Défense Incendie de la commune de BEAUVAIS

## Légende

- \* Etat -En service -Non conforme en service  
 \* Anomalie -Avec anomalies -Sans anomalie   
 \* Visite -Non autorisée -Autorisée   
 \* Accès -Problématique -Sans problème

N°	Type	Adresse	Diamètre d'alim.	Diamètre de sortie	Débits en m <sup>3</sup> / h			Pressions		* Etat	* Anomalie	* Accès	* Visite	Anomalies	Observations
					Maxi	à 1 bar	à 0,6 bar	Statique	Dynamique						
00281	P100	13 RUE DIOGENE MAILLART	100	100/2x070	80,00	60,00		3,30	2,70					Mesures du service des eaux le 03/10/2012	
00282	B100	21 RUE DE MALHERBE angle RUE AUGUSTE DELAHERCHE	300	070	120,00	60,00		2,50	2,20					Mesures du service des eaux le 20/06/2012	
00283	P100	AVENUE NELSON MANDELA FACE CODIEM	350	100/2x070	120,00	60,00		5,70	5,30					Mesures du service des eaux le 15/10/2012	
00284	P100	AVENUE NELSON MANDELA ROND POINT LUCIEN LAINE	350	100/2x070	120,00	60,00		5,50	5,20					Mesures du service des eaux le 15/10/2012	
00285	P100	AVENUE NELSON MANDELA face RUE DU CHEMIN NOIR	100	100/2x070	120,00	60,00		5,50	5,00					Mesures du service des eaux le 15/10/2012	
00286	P100	AVENUE NELSON MANDELA face PARKING SPONTEX	350	100/2x070	120,00	60,00		5,90	5,20					Mesures du service des eaux le 15/10/2012	
00287	P100	34 RUE DE MARISSSEL angle RUE PAUL SENECHAL	150	100/2x070	230,00	60,00		5,80	5,20					Mesures du service des eaux le 15/02/2011	
00288	P100	RUE DE MARISSSEL angle AVENUE COROT	350	100/2x070	120,00	60,00		5,80	5,50					Mesures du service des eaux le 15/02/2011	
00289	P100	120 RUE DE MARISSSEL angle RUE DU CHARRON	100	100/2x070	125,00	60,00		6,00	5,50					Mesures du service des eaux le 15/02/2011	
00290	P100	RUE DE MARISSSEL angle RUE DU CLOZEAU	150	100/2x070	125,00	60,00		5,40	5,00					Mesures du service des eaux le 15/02/2011	
00291	P100	RUE DE MARISSSEL angle IMPASSE JOSEPH LEDUC	100	100/2x070	127,00	60,00		5,40	5,00					Mesures du service des eaux le 15/02/2011	
00292	P100	Face 143 RUE DE MARISSSEL	070	100/2x070	120,00	60,00		4,70	4,30					Mesures du service des eaux le 16/02/2011	
00293	P100	1 RUE DES MARRONNIERS angle ALLÉE DES CEDRES	150	100/2x070	120,00	60,00		4,70	3,50					Mesures du service des eaux le 01/10/2012	
00294	P100	3 RUE DE MARSEILLE	150	100/2x070	120,00	60,00		3,40	2,80					Mesures du service des eaux le 14/03/2011	
00295	P100	RUE MATHÉAS angle RUE PAUL SENECHAL	100	070/2x100	75,00	60,00		5,80	5,30					Mesures du service des eaux le 16/02/2011	
00296	P100	Face 2 ALLÉE GUY DE MAUPASSANT	100	100/2x070	120,00	60,00		6,20	5,50					Mesures du service des eaux le 07/11/2012	
00297	P100	43 RUE PIERRE MENDES FRANCE angle RUE PASTEUR	100	100/2x070	120,00	60,00		6,00	5,50					Mesures du service des eaux le 07/11/2012	
00298	P100	RUE PIERRE MENDES FRANCE angle RUE SIMONE SIGNORET	150	100/2x070	120,00	60,00		6,50	6,00					Mesures du service des eaux le 07/11/2012	

## Défense Incendie de la commune de BEAUVAIS

Légende

- \* Etat  
 \* Anomalie  
 \* /site  
 \* Accès
- Incidentiel  
 -Avec anomalies  
 -Non autorisée  
 -Problématique
- En service  
 -Sans anomalie  
 -Autorisée  
 -Sans problème
- Non conforme en service

N°	Type	Adresse	Diamètre d'alim.	Diamètre de sortie	Débits en m <sup>3</sup> / h			Pressions		* Etat	* Anomalie	* Accès	* Visite	Anomalies	Observations
					Maxi	à 1 bar	à 0,6 bar	Statique	Dynamique						
00299	B100	1 RUE PIERRE MENDES FRANCE (CSP BEAUVAIS)	150	100/2x070	120,00	60,00		3,60	3,00	✓	✓	✓		Mesures du service des eaux le 07/11/2012	
00300	P100	1 RUE PIERRE MENDES FRANCE (CSP BEAUVAIS)	150	100/2x070	165,00	60,00		4,00	3,60	✓	✓	✓		Mesures du service des eaux le 07/11/2012	
00301	P100	RUE DES MÉTIERS	150	100/2x070	98,00	60,00		5,50	5,30	✓	✓	✓		Mesures du service des eaux le 20/06/2012	
00302	P100	RUE DU METZ (RÉSIDENCE DU METZ)	100	100/2x070	94,00	60,00		5,80	3,80	✓	✓	✓		Mesures du service des eaux le 15/02/2011	
00303	P100	23 RUE JULES MICHELET (ÉCOLE)	150	100/2x070	179,00	60,00		2,50	2,30	✓	✓	✓		Mesures du service des eaux le 20/06/2012	
00304	P100	119 face RUE DE LA MIE AU ROY face 119	150	100/2x070		60,00		3,20	1,30	✓	✓	✓		Mesures du service des eaux le 15/10/2012	
00305	P100	face au 93 RUE DE LA MIE AU ROY ÉCOLE D'INFIRMIERES	150	100/2x070		60,00		4,10	2,30	✓	✓	✓		Mesures du service des eaux le 15/10/2012	
00306	P100	77 RUE DE LA MIE AU ROY angle ALLÉE CORBERON	150	100/2x070		60,00		4,50	3,00	✓	✓	✓		Mesures du service des eaux le 15/10/2012	
00307	P100	59 RUE DE LA MIE AU ROY	150	100/2x070						✓	✓	✓		Mesures du SDIS le 15/10/2012	
00309	P100	RUE DE LA MIE AU ROY ENTRÉE CENTRE GEOTHERMIE	100	100/2x070		60,00		2,80	2,70	✓	✓	✓		Mesures du service des eaux le 15/10/2012	
00310	P100	45 RUE LOUIS PRACHE angle CHEMIN DE SAINTE HÉLENE	100	100/2x070		60,00		5,80	3,70	✓	✓	✓		Mesures du service des eaux le 15/10/2012	
00311	P100	RUE DE LA MIE AU ROY face ENTRÉE PLAN D'EAU DU CANADA	300	100/2x070		60,00		3,00	2,50	✓	✓	✓		Mesures du service des eaux le 15/10/2012	
00312	P100	ALLÉE MONGE (FACE ENTRÉE SOLABIA)	150	100/2x070	120,00	60,00		6,00	5,60	✓	✓	✓		Mesures du service des eaux le 15/11/2012	
00313	P100	RUE JEAN MONNET FACE AUX SERVICES TECHNIQUES	150	100/2x070	120,00	60,00		5,20	4,70	✓	✓	✓		indisponible depuis le 18/01/13. Mfr Florent ST 03.44.79.40.00 Mesures du service des eaux le 09/03/2011	
00314	B100	SQUARE MONT CAPRON	inconnu	100		50,00				✗	✗	✓		Non conforme : débit inférieur à 60 m <sup>3</sup> /h	
00315	P100	AVENUE MONTAIGNE (FACE AU LYCÉE LANGEVIN)	250	100/2x070	120,00	60,00		5,80	5,20	✓	✓	✓		Mesures du service des eaux le 15/11/2012	
00316	P100	AVENUE MONTAIGNE (FACE GIVENCHY)	150	100/2x070	120,00	60,00		5,20	4,60	✓	✓	✓		Mesures du service des eaux le 15/11/2012	

## Défense Incendie de la commune de BEAUVAIS

## Légende

\* Etat  
\* Anomalie  
\* Visite  
\* Accès

**X** -Indisponible  
-Avec anomalies  
-Non autorisée  
-Problématique

✓ -En service  
-Sans anomalie  
-Autorisée  
-Sans problème

✗ -Non conforme en service

## Hydrants

N°	Type	Adresse	Diamètre d'alim.	Diamètre de sortie	Débits en m3 / h			Pressions		* Etat	* Anomalie	* Accès	* Visite	Anomalies	Observations
					Maxi	à 1 bar	à 0,6 bar	Statique	Dynamique						
00317	P100	AVENUE MONTAIGNE (INTERMARCHÉ SUD)	150	100/2x070	120,00	60,00		5,00	4,50	✓	✓	✓		Mesures du service des eaux le 15/11/2012	
00318	P100	AVENUE MONTAIGNE (FACE GIF)	150	100/2x070	120,00	60,00		5,00	4,50	✓	✓	✓		Mesures du service des eaux le 15/11/2012	
00320	P100	AVENUE MONTAIGNE (AFPA DERRIERE LES BUREAUX)	inconnu	100/2x070		60,00			1,00	✓	✓	✓		Privé Mesures du service des eaux	
00321	P100	AVENUE MONTAIGNE (AFPAA CÔTÉ BÂTIMENT MACONNERIE)	inconnu	100/2x070		60,00			1,00	✓	✓	✓		Privé Mesures du service des eaux	
00323	P100	RUE MARIA MONTESSORI IMP / IMPRO	150	100/2x070		60,00	4,40	2,30	2,30	✓	✓	✓		Mesures du service des eaux le 04/10/2012	
00324	P100	RUE DU MORVAN	100	100/2x070	120,00	60,00	5,20	4,30	4,30	✓	✓	✓		Mesures du service des eaux le 23/02/2011	
00325	P100	RUE DU MOULIN DE BRACHEUX (A 2 m ENTRÉE ETS BORDAGE)	150	070/2x100	120,00	60,00	4,20	3,80	3,80	✓	✓	✓		Mesures du service des eaux le 25/04/2011	
00326	P100	20 AVENUE JEAN MOULIN face TOUR A16	150	100/2x070	120,00	60,00	5,20	4,90	4,90	✓	✓	✓		Mesures du service des eaux le 22/02/2011	
00327	P100	AVENUE JEAN MOULIN angle RUE DU MAINE (TOUR A1)	150	100/2x070	120,00	60,00	5,30	5,00	5,00	✓	✓	✓		Mesures du service des eaux le 22/02/2011	
00328	P100	14 AVENUE JEAN MOULIN angle AVENUE DE CHAMPAGNE	100	100/2x070	120,00	60,00	5,00	4,80	4,80	✓	✓	✓		Mesures du service des eaux le 22/02/2011	
00329	P100	40 AVENUE JEAN MOULIN face AVENUE DE FLANDRES DUNKERQUE	350	100/2x070	120,00	60,00	5,00	4,70	4,70	✓	✓	✓		Mesures du service des eaux le 22/02/2011	
00330	P100	AVENUE JEAN MOULIN angle RUE DU BERRY	350	100/2x070	120,00	60,00	5,80	5,20	5,20	✓	✓	✓		Mesures du service des eaux le 22/02/2011	
00331	P100	18 AVENUE JEAN MOULIN face TOUR A14	150	100/2x070	255,00	60,00	5,00	4,80	4,80	✓	✓	✓		Mesures du service des eaux le 22/02/2011	
00332	P100	AVENUE JEAN MOULIN POUPONNIERE	350	100/2x070	120,00	60,00	5,00	4,30	4,30	✓	✓	✓		Mesures du service des eaux le 22/02/2011	
00333	P100	40 ALLÉE MOZART	100	100/2x070	120,00	60,00	5,40	5,00	5,00	✓	✓	✓		Mesures du service des eaux le 20/06/2012	
00334	P100	35 RUE DU MUGUET	100	100/2x070		60,00	4,70	4,40	4,40	✓	✓	✓		Mesures du service des eaux le 02/10/2012	
00335	B100	49 RUE GÉRARD DE NERVAL face TOUR H BELLEVUE	100	100	120,00	60,00	4,00	3,60	3,60	✓	✓	✓		Mesures du service des eaux le 20/06/2012	

## Défense Incendie de la commune de BEAUVAIS

## Légende

\* Etat  
 \* Anomalie  
 \* Visite  
 \* Accès

✗ Indisponible  
 -Avec anomalies  
 -Non autorisée  
 -Problématique

✔ -En service  
 -Sans anomalie  
 -Autorisée  
 -Sans problème

N°	Type	Adresse	Diamètre d'alim.	Diamètre de sortie	Débits en m3 / h			Pressions		* Etat	* Anomalie	* Accès	* Visite	Anomalies	Observations
					Maxi	à 1 bar	à 0,6 bar	Statique	Dynamique						
00336	P100	Face 32 RUE DU NIVERNAIS face RUE DU VALOIS (TOUR A16)	100	100/2x070	120,00	60,00		4,50	3,60	✔	✔	✔		Mesures du service des eaux le 23/02/2011	
00337	P100	40 RUE DU NIVERNAIS TOUR A14	100	100	120,00	60,00		4,50	3,30	✔	✔	✔		Mesures du service des eaux le 23/02/2011	
00338	P100	RUE DU NIVERNAIS (TOUR A13)	100	100/2x070		60,00		5,00	4,00	✔	✔	✔		Mesures du service des eaux le 24/03/2011	
00339	P100	28 bis RUE DE NIVILLERS	100	100	112,00	60,00		6,60	5,80	✔	✔	✔		Mesures du service des eaux le 16/02/2011	
00340	P100	46 RUE DE NIVILLERS angle RUE PAUL GAUGUIN	100	100/2x070	120,00	60,00		6,50	6,00	✔	✔	✔		Mesures du service des eaux le 16/02/2011	
00341	P100	Face 95 RUE NOTRE DAME DU THIL angle RUE PAUL DOUMER	125	100/2x070	94,00	60,00		2,80	2,50	✔	✔	✔		Mesures du service des eaux le 15/10/2012	
00342	P100	210 RUE NOTRE DAME DU THIL angle RUE DE CREVECOEUR	200	100/2x070	160,00	60,00		3,60	3,30	✔	✔	✔		Mesures du service des eaux le 15/10/2012	
00343	P100	148 RUE NOTRE DAME DU THIL	200	100/2x070	120,00	60,00		5,20	4,70	✔	✔	✔		Mesures du service des eaux le 15/10/2012	
00344	P100	56 RUE NOTRE DAME DU THIL angle RUE ALFRED DANCOURT	200	100/2x070	108,00	60,00		3,40	2,80	✔	✔	✔		Mesures du service des eaux le 15/10/2012	
00345	P100	257 RUE NOTRE DAME DU THIL ANCIENNE STATION SERVICE TOTAL	100	100/2x070		60,00		3,30	2,50	✔	✔	✔		Mesures du service des eaux le 15/11/2012	
00346	P100	Face 143 RUE NOTRE DAME DU THIL	200	100/2x070	100,00	60,00		4,00	3,50	✔	✔	✔		Mesures du service des eaux le 15/10/2012	
00347	P100	1 RUE NULLY D' HÉCOURT	200	100/2x070		60,00		2,40	2,20	✔	✔	✔		Mesures du service des eaux le 20/06/2012	
00348	P100	25 RUE DES OEILLETS	100	100/2x070	120,00	60,00		5,20	4,70	✔	✔	✔		Mesures du service des eaux le 03/10/2012	
00349	P100	51 RUE DES OEILLETS	100	100/2x070	120,00	60,00		5,20	4,70	✔	✔	✔		Mesures du service des eaux le 03/10/2012	
00350	P100	ALLÉE BERNARD PALISSY	100	100/2x070	120,00	60,00		5,70	5,20	✔	✔	✔		Mesures du service des eaux le 15/11/2012	
00351	P100	RUE DENIS PAPIN angle RUE DE THERE	100	100/2x070	83,00	60,00		5,50	4,80	✔	✔	✔		Mesures du service des eaux le 15/11/2012	
00352	P100	10 RUE AMBROISE PARÉ	100	100/2x070	112,00	60,00		5,70	4,50	✔	✔	✔		Mesures du service des eaux le 15/11/2012	
00353	P100	RUE AMBROISE PARÉ (FACE PTT)	100	100/2x070	120,00	60,00		5,50	4,80	✔	✔	✔		Mesures du service des eaux le 15/11/2012	

## Défense Incendie de la commune de BEAUVAIS

Légende

- \* Etat  
 \* Anomalie  
 \* Visite  
 \* Accès  
 \* -En service  
 \* -Sans anomalie  
 \* -Autorisée  
 \* -Sans problème  
 X -Indisponible  
 X -Avec anomalies  
 X -Non autorisée  
 X -Problématique  
 X -Non conforme en service

N°	Type	Adresse	Diamètre d'alim.	Diamètre de sortie	Débits en m <sup>3</sup> / h			Pressions		* Etat	* Anomalie	* Accès	* Visite	Anomalies	Observations
					Maxi	à 1 bar	à 0,6 bar	Statique	Dynamique						
00354	P100	113 RUE DE PARIS angle RUE ZIEGLER	150	100/2x070	190,00	60,00		5,00	4,70	✓	✓	✓		Mesures du service des eaux le 10/02/2011	
00355	P100	RUE DE PARIS (DERRIERE PEUGEOT)	100	100/2x070	120,00	60,00		5,00	3,90	✓	✓	✓		Mesures du service des eaux le 15/11/2012	
00356	P100	Face 195 RUE DE PARIS (CLINIQUE DU PARC)	200	100/2x070	120,00	60,00		5,00	4,60	✓	✓	✓		Mesures du service des eaux le 15/11/2012	
00357	P100	FACE 159 RUE DE PARIS	200	100/2x070	190,00	60,00		5,00	4,70	✓	✓	✓		Mesures du service des eaux le 15/11/2012	
00358	P100	129 RUE DE PARIS angle SENTIER DE LA PLACE	200	100/2x070	190,00	60,00		5,00	4,70	✓	✓	✓		Mesures du service des eaux le 15/11/2012	
00359	P100	FACE 76 RUE DE PARIS angle RUE LÉON ZEUDE	150	100/2x070	190,00	60,00		5,00	4,50	✓	✓	✓		Mesures du service des eaux le 15/11/2012	
00360	B100	7 RUE DE PARIS	150	100	83,00	60,00		2,20	1,60	✓	✓	✓		Mesures du service des eaux le 07/11/2012	
00361	P100	AVENUE BLAISE PASCAL face MASSEY FERGUSON	250	100/2x070	120,00	60,00		6,50	6,20	✓	✓	✓		Mesures du service des eaux le 15/11/2012	
00362	P100	AVENUE BLAISE PASCAL (SAINT MACLOU)	100	100/2x070	120,00	60,00		6,40	5,80	✓	✓	✓		Mesures du service des eaux le 15/11/2012	
00363	P100	AVENUE BLAISE PASCAL FACE INTERNAT LYCÉE LANGEVIN	200	100/2x070	120,00	60,00		5,80	5,50	✓	✓	✓		Mesures du service des eaux le 15/11/2012	
00364	P100	AVENUE BLAISE PASCAL (BIOCODEX)	100	100/2x070	120,00	60,00		5,80	5,50	✓	✓	✓		Mesures du service des eaux le 15/11/2012	
00365	P100	AVENUE BLAISE PASCAL (EUROMASTER)	200	100/2x070	215,00	60,00		5,80	5,50	✓	✓	✓		Mesures du service des eaux le 15/11/2012	
00366	B100	RUE GUI PATIN angle RUE JULES FERRY	300	100		60,00		2,10	1,90	✓	✓	✓		Mesures du service des eaux le 20/06/2012	
00367	B100	RUE GUI PATIN angle RUE SAINT LAURENT	350	100		60,00		2,00	1,80	✓	✓	✓		Mesures du service des eaux le 20/06/2012	
00368	P100	Face 14 RUE DU COLONEL AGEL	150	100	79,00	60,00		5,00	4,60	✓	✓	✓		Mesures du service des eaux le 20/06/2012	
00369	P100	RUE DES PENSÉES angle RUE DES PIVOINES	100	100/2x070	120,00	60,00		4,60	4,40	✓	✓	✓		Mesures du service des eaux le 03/10/2012	
00370	P100	RUE LOUIS PEROIS	200	100/2x070	120,00	60,00		5,70	5,20	✓	✓	✓		Mesures du service des eaux le 15/10/2012	
00371	P100	35 AVENUE DE PICARDIE angle RUE DIOGENE MAILLART	150	100/2x070	120,00	60,00		2,70	2,00	✓	✓	✓		Mesures du service des eaux le 03/10/2012	

## Défense Incendie de la commune de BEAUVAIS

Légende

\* Etat  
 \* Anomalie  
 \* Visite  
 \* Accès

✗ Indisponible  
 ✗ Avec anomalies  
 ✗ Non autorisée  
 ✗ Problématique

✓ En service  
 ✓ Sans anomalie  
 ✓ Autorisée  
 ✓ Sans problème

✗ -Non conforme  
 en service

## Hydrants

N°	Type	Adresse	Diamètre d'alim.	Diamètre de sortie	Débits en m <sup>3</sup> / h			Pressions		* Etat	* Anomalie	* Accès	* Visite	Anomalies	Observations
					Maxi	à 1 bar	à 0,6 bar	Statique	Dynamique						
00372	B100	41 AVENUE DE PICARDIE	150	100	77,00	60,00		3,00	2,30	✓	✓	✓		Mesures du service des eaux	
00373	P100	2 FACE 1 BIS AVENUE DE PICARDIE FACE AU COIFFEUR	200	100/2x070	175,00	60,00		4,20	3,70	✓	✓	✓		Mesures du service des eaux le 10/03/2011	
00374	P100	8 RUE DES PINSONS angle RUE DES MÉSANGES	100	100/2x070	120,00	60,00		4,60	3,80	✓	✓	✓		Mesures du service des eaux le 15/10/2012	
00375	P100	Face 12 RUE DES PIVOINES angle RUE DU MUGUET	150	100/2x070		60,00		5,00	4,50	✓	✓	✓		Mesures du service des eaux le 10/03/2011	
00376	P100	RD 901 face CHEMIN DE PLOUY	100	100/2x070		60,00		4,10	1,30	✓	✓	✓		Mesures du service des eaux le 15/10/2012	
00377	P100	RUE DU PONT D'ARCOLE angle RUE HENRI BRISPOIT	200	100/2x070	120,00	60,00		2,60	2,40	✓	✓	✓		Mesures du service des eaux le 18/02/2011	
00378	P100	66 RUE DU PONT D'ARCOLE (ENTRÉE ETS DU PONT)	200	100/2x070	120,00	60,00		2,60	2,40	✓	✓	✓		Mesures du service des eaux le 18/02/2011	
00379	P100	86 RUE DU PONT D'ARCOLE (DANS VIRAGE)	200	100/2x070	120,00	60,00		2,80	2,60	✓	✓	✓		Mesures du service des eaux le 18/02/2011	
00380	P100	Face 8 RUE DU PONT LAVERDURE	150	100/2x070	120,00	60,00		6,10	5,60	✓	✓	✓		Mesures du service des eaux le 18/02/2011	
00381	P100	20 RUE DU PONT LAVERDURE (DÉPÔT MOBIL)	150	100/2x070	120,00	60,00		6,10	5,60	✓	✓	✓		Mesures du service des eaux le 17/02/2011	
00382	P100	19 RUE DU PONT LAVERDURE (ETS LEBROUSSARD)	150	100/2x070	120,00	60,00		6,10	5,60	✓	✓	✓		Mesures du service des eaux le 17/02/2011	
00383	P100	RUE DE PONTOISE angle RUE BINET	100	100/2x070	120,00	60,00		5,50	5,20	✓	✓	✓		Mesures du service des eaux le 07/11/2012	
00384	P100	32 RUE DE PONTOISE	080	100/2x070	120,00	60,00		4,20	3,90	✓	✓	✓		Mesures du service des eaux le 07/11/2012	
00385	P100	191 RUE DE PONTOISE face RUE GEORGES BUISSON	100	100/2x070	75,00	60,00		3,00	1,50	✓	✓	✓		Mesures du service des eaux le 10/12/2012	
00386	P100	RUE DE PONTOISE angle AVENUE JEAN ROSTAND	250	100/2x070	120,00	60,00		2,80	2,50	✓	✓	✓		Mesures du service des eaux le 20/06/2012	
00387	P100	102 RUE DE PONTOISE angle RUE DU FOULLOIR	100	100/2x070	120,00	60,00		3,00	2,40	✓	✓	✓		Mesures du service des eaux le 20/06/2012	
00388	P100	119 RUE DE PONTOISE	150	100/2x070	120,00	60,00		3,50	3,00	✓	✓	✓		Mesures du service des eaux le 20/06/2012	
00389	P100	88 RUE DE PONTOISE face RUE DE L' ÉCOLE MATERNELLE	150	100/2x070	120,00	60,00		3,60	3,30	✓	✓	✓		Mesures du service des eaux le 20/06/2012	

## Défense Incendie de la commune de BEAUVAIS

Légende

- \* Etat  
 \* Anomalie  
 \* Visite  
 \* Accès
- X** -Indisponible  
 -Avec anomalies  
 -Non autorisée  
 -Problématique
- ✓ -En service  
 -Sans anomalie  
 -Autorisée  
 -Sans problème
- ✗ -Non conforme  
 en service

N°	Type	Adresse	Diamètre d'alim.	Diamètre de sortie	Débits en m <sup>3</sup> / h			Pressions		* Etat	* Anomalie	* Accès	* Visite	Anomalies	Observations
					Maxi	à 1 bar	à 0,6 bar	Statique	Dynamique						
00390	P100	Face 79 RUE DE PONTOISE angle RUE ALPHONSE DUPONT	080	100/2x070	80,00	60,00		7,00	6,60	✓	✓	✓		Mesures du service des eaux le 20/06/2012	
00391	P100	Face 1 RUE LOUIS PRACHE angle RUE MAÎTRE DENIS	100	100/2x070		60,00		5,20	4,00	✓	✓	✓		Mesures du service des eaux le 15/10/2012	
00392	P100	6 RUE LOUIS PRACHE angle ALLÉE DES CHAPELIERS	100	100/2x070	115,00	60,00		5,20	3,70	✓	✓	✓		Mesures du service des eaux le 07/11/2012	
00393	B100	RUE LOUIS PRACHE CARMEL	100	100	120,00	60,00		5,40	4,30	✓	✓	✓		Mesures du service des eaux le 07/11/2012	
00394	P100	Face 1 RUE DU PRAYON angle RUE BRÛLET	100	100/2x070		60,00		5,30	4,80	✓	✓	✓		Mesures du service des eaux le 15/10/2012	
00395	P100	RUE DU PRÉ MARTINET (COLLEGE)	150	100/2x070	120,00	60,00		2,70	2,40	✓	✓	✓		Mesures du service des eaux le 17/02/2011	
00396	B100	PLACE DE LA PRÉFECTURE FACE PRÉFECTURE	100	100		60,00		2,30	1,90	✓	✓	✓		Mesures du service des eaux le 15/10/2012	
00397	P100	1 RUE DE LA PRÉFECTURE RUE DU MARÉCHAL LECLERC	100	100/2x070	120,00	60,00		6,40	5,30	✓	✓	✓		Mesures du service des eaux le 15/10/2012	
00398	P100	RUE DE LA PROCESSION face RUE DU CAMARD	150	100/2x070	140,00	60,00		5,40	5,20	✓	✓	✓		Mesures du service des eaux le 07/11/2012	
00399	P100	RUE DES PYRÉNÉES angle RUE DU PÉRIGORD(1ère ALLÉE)	100	100/2x070	120,00	60,00		5,40	4,80	✓	✓	✓		Mesures du service des eaux le 23/02/2011	
00400	P100	RUE DES PYRÉNÉES (ÉCOLE MATERNELLE ANDERSEN)	100	100/2x070						✓	✓	✓		Mesures du SDIS le 23/02/2011	
00401	P100	Face 8 RUE RABELAIS face RUE FRANCOIS VILLON	150	100/2x070	120,00	60,00		4,00	3,70	✓	✓	✓		Mesures du service des eaux le 20/06/2012	
00402	P100	RUE RABELAIS angle RUE RONSARD	150	100/2x070	120,00	60,00		4,00	3,70	✓	✓	✓		Mesures du service des eaux le 20/06/2012	
00403	P100	RUE PHILIPPE DE DREUX FACE RUE CHAMBIGES	150	100	130,00	60,00		2,30	2,00	✓	✓	✓		Mesures du service des eaux le 20/06/2012	
00404	P100	38 RUE JEAN RACINE face SQUARE VÉRITÉ	150	100/2x070		60,00		2,20	1,90	✓	✓	✓		Mesures du service des eaux le 20/06/2012	
00405	P100	AVENUE DE LA RÉPUBLIQUE (GARE SNCF)	250	100/2x070		60,00		2,50	2,30	✓	✓	✓		Mesures du service des eaux le 20/06/2012	
00406	P100	Face 3 AVENUE DE LA RÉPUBLIQUE	150	100/2x070	120,00	60,00		2,50	2,30	✓	✓	✓		Mesures du service des eaux le 20/06/2012	
00407	B100	16 RUE RICARD face RUE NICOLAS PASTOUR	150	100		60,00		2,30	2,10	✓	✓	✓		Mesures du service des eaux le 20/06/2012	

## Défense Incendie de la commune de BEAUVAIS

## Légende

\* Etat  
\* Anomalie  
\* Visite  
\* Accès

✗ -Indisponible  
-Avec anomalies  
-Non autorisée  
-Problématique

✓ -En service  
-Sans anomalie  
-Autorisée  
-Sans problème

N°	Type	Adresse	Diamètre d'alim.	Diamètre de sortie	Débits en m <sup>3</sup> / h			Pressions		* Etat	* Anomalie	* Accès	* Visite	Anomalies	Observations
					Maxi	à 1 bar	à 0,6 bar	Statique	Dynamique						
00408	P100	RUE ARTHUR RIMBAUD (CENTRE COMMERCIAL)	100	100/2x070		60,00		5,70	5,30	✓	✓	✓		Mesures du service des eaux le 07/11/2012	
00409	P100	RUE ARTHUR RIMBAUD	100	100/2x070	120,00	60,00		5,80	4,90	✓	✓	✓		Mesures du service des eaux le 07/11/2012	
00413	P100	RUE LOUIS ROGER (SQUARE MAURICE RAVEL)	150	100/2x070	120,00	60,00		5,00	4,80	✓	✓	✓		Mesures du service des eaux le 20/06/2012	
00414	P100	2 RUE DES ROSIERS	100	100/2x070	120,00	60,00		5,20	4,70	✓	✓	✓		Mesures du service des eaux le 10/03/2011	
00415	P100	RUE DES ROSIERS angle RUE DES HORTENSIAS	100	100/2x070	120,00	60,00		5,20	4,70	✓	✓	✓		Mesures du service des eaux le 03/10/2012	
00416	P100	AVENUE JEAN ROSTAND angle RUE HECTOR BERLIOZ	250	100/2x070	120,00	60,00		5,20	5,00	✓	✓	✓		Mesures du service des eaux le 20/06/2012	
00417	P100	AVENUE JEAN ROSTAND (CENTRE COMMERCIAL)	250	100/2x070	280,00	60,00		6,40	6,00	✓	✓	✓		Mesures du service des eaux le 20/06/2012	
00418	P100	AVENUE JEAN ROSTAND angle RUE DU CAURROY	250	100/2x070	120,00	60,00		6,50	6,00	✓	✓	✓		Mesures du service des eaux le 20/06/2012	
00419	P100	30 RUE JEAN JACQUES ROUSSEAU	100	100/2x070	110,00	60,00		4,60	4,00	✓	✓	✓		Mesures du service des eaux le 07/11/2012	
00420	P100	RUE DU ROUSSILLON angle RUE D' ANJOU	100	100/2x070	120,00	60,00		5,60	5,30	✓	✓	✓		Mesures du service des eaux le 22/02/2011	
00421	P100	21 RUE DES RUISSELETS angle RUE ALFRED DANCOURT	100	100/2x070		60,00		2,60	1,80	✓	✓	✓		Mesures du service des eaux le 10/03/2011	
00422	P100	RUE ROGER SALENGRO angle RUE DUMONTIER	150	100/2x070	120,00	60,00		5,30	4,70	✓	✓	✓		Mesures du service des eaux le 16/02/2011	
00423	P100	14 RUE JEAN PAUL SARTRE	250	100/2x070	83,00	60,00		3,20	2,70	✓	✓	✓		Mesures du service des eaux le 20/06/2012	
00424	P100	Face 13 AVENUE DES CHÂTAIGNIERS	100	100/2x070		60,00		3,40	1,30	✓	✓	✓		Mesures du service des eaux le 01/10/2012	
00425	P100	Face 213 RUE DE SAVIGNIES FERME DU GROS CHÈNE	100	100/2x070		55,00		3,80	1,00	✗	✗	✓		Non conforme : débit inférieur à 60 m <sup>3</sup> /h	
00426	P100	Face 118 RUE DE SAVIGNIES angle RUE DES CHARDONNETS	150	100/2x070	120,00	60,00		5,20	4,10	✓	✓	✓		Mesures du service des eaux le 01/10/2012	
00427	P100	RUE DE SAVIGNIES angle RUE LOUIS POT	100	100	98,00	60,00		5,00	3,60	✓	✓	✓		Mesures du service des eaux le 01/10/2012	
00428	P100	RUE DE SAVIGNIES angle RUE DE FOUQUENIES	100	100/2x070	98,00	60,00		5,60	3,30	✓	✓	✓		Mesures du service des eaux le 01/10/2012	



## Défense Incendie de la commune de BEAUVAIS

Légende

- \* Etat -Incisponible -Anomalie -En service -Sans anomalie -Non conforme en service   
 \* Visite -Avec anomalies -Non autorisée -Autorisée   
 \* Accès -Problématique -Sans problème

N°	Type	Adresse	Diamètre d'alim.	Diamètre de sortie	Débits en m3 / h			Pressions		* Etat	* Anomalie	* Accès	* Visite	Anomalies	Observations
					Maxi	à 1 bar	à 0,6 bar	Statique	Dynamique						
00429	P100	Face 102 RUE DE SAVIGNIES	080	100/2x070		32,00		5,70	1,00					Non conforme : débit inférieur à 60 m3/h	Mesures du service des eaux le 01/10/2012
00430	B100	RUE SENEFONTAINE ANGLE ALLEE ALAIN	100	100		60,00		3,60	2,70						Mesures du service des eaux le 20/06/2012
00431	P100	70 RUE DE SAVIGNIES angle RUE DE LA BERGERETTE	400	100/2x070		60,00		1,90	1,70						Mesures du service des eaux le 15/10/2012
00432	P100	40 RUE DE SAVIGNIES	100	100/2x070	69,00	60,00		5,20	2,00						Mesures du service des eaux le 15/10/2012
00433	B100	Face 4 COURS SCELLIER (SQUARE)	125	100		60,00		2,20	1,90						Mesures du service des eaux le 20/06/2012
00435	P100	RUE DU DOCTEUR SCHWEITZER	150	100/2x070	120,00	60,00		5,40	5,00						Mesures du service des eaux le 15/11/2012
00436	P100	RUE VEUVE SENECHAL angle RUE GASTON JOUANNET	100	100/2x070	120,00	60,00		5,70	4,60						Mesures du service des eaux le 15/11/2012
00437	P100	80 RUE DES DÉPORTÉS	150	100/2x070	215,00	60,00		5,00	4,60						Mesures du service des eaux le 07/11/2012
00438	P100	RUE DES DÉPORTÉS angle DU NOUVEAU LOTISSEMENT CASERNE AGEL	200	100/2x070	205,00	60,00		4,50	4,00						Mesures du service des eaux le 07/11/2012
00439	P100	RUE DE SENEFONTAINE face AU CHATEAU D'EAU	250	100/2x070		60,00		3,00	2,80						Mesures du service des eaux le 20/06/2012
00440	P100	RUE DE SENEFONTAINE (ÉCOLE MARCEL PAGNOL)	150	100/2x070		60,00		2,00	1,10						Mesures du service des eaux le 20/06/2012
00441	P100	RUE DE SENEFONTAINE angle RUE DE LA BRIQUETERIE	250	100/2x070	120,00	60,00		4,40	4,00						Mesures du service des eaux le 20/06/2012
00442	P100	RUE DE SENEFONTAINE (DEVANT LE BÂTIMENT C)	250	100/2x070	120,00	60,00		3,90	3,50						Mesures du service des eaux le 20/06/2012
00443	P100	30 RUE SIMONE SIGNORET	100	100/2x070	120,00	60,00		6,50	6,00						Mesures du service des eaux le 07/11/2012
00444	B100	RUE DENIS SIMON face RUE DES TISSERANDS	150	100	120,00	60,00		2,30	2,10						Mesures du service des eaux le 20/06/2012
00445	P100	Face 9 RUE DE SOLOGNE (BÂTIMENT B3)	100	100/2x070	120,00	60,00		5,20	4,00						Mesures du service des eaux le 23/02/2011
00446	P070	29 RUE DE SONGEONS angle RUE DE FORMERIE	080	070		60,00		2,80	1,60						Mesures du service des eaux le 03/10/2012
00447	P100	39 BIS BOULEVARD SAINT ANDRÉ	400	100/2x070	130,00	60,00		2,60	2,40						Mesures du service des eaux le 20/06/2012

## Défense Incendie de la commune de BEAUVAIS

## Légende

- \* Etat -En service -Non conforme  
 \* Anomalie -Sans anomalie en service  
 \* Visite -Autorisée -Autorisée  
 \* Accès -Problématique -Sans problème

N°	Type	Adresse	Diamètre d'alim.	Diamètre de sortie	Débits en m <sup>3</sup> / h			Pressions		* Etat	* Anomalie	* Accès	* Visite	Anomalies	Observations
					Maxi	à 1 bar	à 0,6 bar	Statique	Dynamique						
00448	P100	3 BOULEVARD SAINT ANDRÉ angle RUE DE	400	100	125,00	60,00		2,30	2,00					Mesures du service des eaux le 20/06/2012	
00449	P100	BOULEVARD SAINT JEAN angle RUE DU GÉNÉRAL WATRIN	300	100/2x070	120,00	60,00		2,40	2,10					Mesures du service des eaux le 20/06/2012	
00450	B100	137 RUE DE SAINT JUST DES MARAIS	300	100	120,00	60,00		5,70	5,20					Mesures du service des eaux le 15/10/2012	
00451	B100	79 RUE DE SAINT JUST DES MARAIS	300	100	120,00	60,00		5,70	5,20					Mesures du service des eaux le 15/10/2012	
00452	P100	207 RUE DE SAINT JUST DES MARAIS angle AVENUE NELSON MANDELA	300	100/2x070	120,00	60,00		5,50	4,90					Mesures du service des eaux le 15/10/2012	
00453	B100	27 RUE DE SAINT JUST DES MARAIS	300	100	120,00	60,00		5,70	5,20					Mesures du service des eaux le 15/10/2012	
00454	P100	50 RUE DE SAINT JUST EN CHAUSSEE	300	100/2x070	120,00	60,00		6,10	5,90					Mesures du service des eaux le 24/02/2011	
00455	P100	RUE DES VIGNES angle RUE DE SAINT JUST EN CHAUSSEE	200	100/2x070	115,00	60,00		4,00	3,00					Mesures du service des eaux le 22/02/2011	
00456	P100	Face 25 RUE SAINT LUCIEN face RESIDENCE DE LA TOUR	150	100/2x070	89,00	60,00		4,30	2,80					Mesures du service des eaux le 07/11/2012	
00457	P100	25 RUE SAINT LUCIEN face au 3	150	100/2x070		60,00		4,30	2,80					Mesures du service des eaux le 07/11/2012	
00458	P100	RUE SAINT NICOLAS angle RUE DU TOURNEBROCHE	150	100/2x070	106,00	60,00		2,20	1,90					Mesures du service des eaux le 20/06/2012	
00459	P100	RUE PHILIPPE DE BEAUMANOIR angle RUE SAINT PAUL	100	100/2x070		60,00		2,20	2,00					Mesures du service des eaux le 20/06/2012	
00460	P100	51 RUE SAINT PIERRE	200	100/2x070		60,00		2,20	2,00					Mesures du service des eaux le 20/06/2012	
00461	B100	RUE SAINT PIERRE angle RUE DU MUSÉE	300	100	135,00	60,00		2,20	2,00					Mesures du service des eaux le 20/06/2012	
00462	P100	9 ALLÉE JOHANN STRAUSS (AU BOUT)	100	100/2x070	120,00	60,00		5,00	4,00					Mesures du service des eaux le 20/06/2012	
00463	P100	2 ALLÉE JOHANN STRAUSS angle RUE GUISEPPE VERDI	150	100/2x070	215,00	60,00		4,80	4,50					Mesures du service des eaux le 20/06/2012	
00464	B100	Face 39 RUE DE LA TAPISSERIE angle RUE COLBERT	350	100	120,00	60,00		2,50	2,30					Mesures du service des eaux le 26/01/2011	
00465	P100	RUE CHARLES TELLIER (FACE ETS NESTLE)	350	100/2x070	120,00	60,00		6,50	6,20					Mesures du service des eaux le 15/11/2012	

## Défense Incendie de la commune de BEAUVAIS

## Légende

- \* Etat
- \* Anomalie
- \* Visite
- \* Accès

- ✗ -Indisponible
- ✗ -Avec anomalies
- ✗ -Non autorisée
- ✗ -Problématique

- ✓ -En service
- ✓ -Sans anomalie
- ✓ -Autorisée
- ✓ -Sans problème

N°	Type	Adresse	Diamètre d'alim.	Diamètre de sortie	Débits en m <sup>3</sup> / h			Pressions		* Etat	* Anomalie	* Accès	* Visite	Anomalies	Observations
					Maxi	à 1 bar	à 0,6 bar	Statique	Dynamique						
00466	P100	RUE TÉTARD angle RUE DU CHEMIN NOIR	150	100/2x070	73,00	60,00		2,20	1,40	✓	✓	✓		Mesures du service des eaux le 15/10/2012	
00467	B100	6 RUE DU THÉRAIN angle RUE ODET DE CHATILLON	150	100	120,00	60,00		2,50	2,20	✓	✓	✓		Mesures du service des eaux le 07/11/2012	
00468	P100	RUE DE THIÉRACHE	100	100/2x070	120,00	60,00		5,20	4,80	✓	✓	✓		Mesures du service des eaux le 23/02/2011	
00469	P100	RUE DE TILLÉ angle RUE DES JASMINES	100	100/2x070	106,00	60,00		4,00	2,50	✓	✓	✓		Mesures du service des eaux le 03/10/2012	
00470	P100	RUE DE TILLÉ angle RUE DES PERVENCHES	100	100/2x070	120,00	60,00		4,00	2,80	✓	✓	✓		Mesures du service des eaux le 03/10/2012	
00471	P100	1 RUE DE TILLÉ angle RUE DES PRIMEVERES	100	100/2x070	120,00	60,00		4,00	3,00	✓	✓	✓		Mesures du service des eaux le 10/03/2011	
00472	P100	RUE DE TILLÉ COLLEGE GEORGE SAND	100	100/2x070	120,00	60,00		4,20	2,80	✓	✓	✓		Mesures du service des eaux le 03/10/2012	
00473	P100	RUE DE TILLÉ angle RUE DES MOURIDES	150	100	113,00	60,00		4,30	3,00	✓	✓	✓		Mesures du service des eaux le 09/03/2011	
00474	P100	RUE DE TILLÉ FERME HOTEL DIEU	100	100/2x070	90,00	60,00		4,20	2,60	✓	✓	✓		Mesures du service des eaux le 03/10/2012	
00475	P100	25 RUE DE TILLÉ COLLEGE GEORGE SAND	100	100/2x070	120,00	60,00		4,20	3,40	✓	✓	✓		Mesures du service des eaux le 03/10/2012	
00476	P100	RUE DE TILLOY DERRIERE INTERMARCHÉ NORD	250	100/2x070	120,00	60,00		5,00	4,50	✓	✓	✓		Mesures du service des eaux le 07/03/2011	
00477	P100	RUE DE TILLOY angle RUE ROGER COUDERC	100	100/2x070		60,00		5,00	4,30	✓	✓	✓		Mesures du service des eaux le 24/02/2011	
00479	P100	RUE DU TILLOY angle AVENUE DU 8 MAI 1945	100	100/2x070	120,00	60,00		5,00	4,60	✓	✓	✓		Mesures du service des eaux le 23/02/2011	
00480	P100	RUE DE TILLOY face ETS JOUVIN	150	100/2x070	120,00	60,00		5,00	4,30	✓	✓	✓		Mesures du service des eaux le 24/02/2011	
00481	P100	Face 12 RUE DE LA TRÉPINIERE	150	100/2x070	120,00	60,00		5,20	4,70	✓	✓	✓		Mesures du service des eaux le 15/10/2012	
00482	P100	Face 22 RUE DE LA TRÉPINIERE	125	100/2x070	120,00	60,00		5,20	4,30	✓	✓	✓		Mesures du service des eaux le 15/10/2012	
00483	B100	64 RUE DE LA TRÉPINIERE angle RUE NEUVE	150	100	120,00	60,00		4,50	3,80	✓	✓	✓		Mesures du service des eaux le 15/10/2012	
00484	P100	31 RUE DU VAL	100	100/2x070	120,00	60,00		6,80	6,30	✓	✓	✓		Mesures du service des eaux le 16/02/2011	

## Défense Incendie de la commune de BEAUVAIS

Légende

\* Etat  
\* Anomalie  
\* Visite  
\* Accès

✗ -Indisponible  
✗ -Avec anomalies  
✗ -Non autorisée  
✗ -Problématique

✓ -En service  
✓ -Sans anomalie  
✓ -Autorisée  
✓ -Sans problème

✗ -Non conforme  
✗ -en service

## Hydrants

N°	Type	Adresse	Diamètre d'alim.	Diamètre de sortie	Débits en m <sup>3</sup> / h			Pressions		* Etat	* Anomalie	* Accès	* Visite	Anomalies	Observations
					Maxi	à 1 bar	à 0,6 bar	Statique	Dynamique						
00485	P100	18 RUE VAN HOLLEBECKE face RUE AUGUSTE JOLY	100	100/2x070	96,00	60,00		3,20	2,00	✓	✓	✓		Mesures du service des eaux le 03/10/2012	
00486	P100	RUE BIOT face 17 RUE SAINT ANGADRÈME	100	100/2x070		60,00		2,20	2,00	✓	✓	✓		Mesures du service des eaux le 20/06/2012	
00487	B100	RUE PAUL VERLAINE angle RUE RABELAIS	100	100	120,00	60,00		4,00	3,50	✓	✓	✓		Mesures du service des eaux le 20/06/2012	
00488	P100	RUE PAUL VERLAINE angle RUE DE LA BRIQUETERIE	100	100/2x070	210,00	60,00		4,90	4,50	✓	✓	✓		Mesures du service des eaux le 20/06/2012	
00489	P100	RUE JULES VERNE	200	100/2x070	72,00	60,00		3,70	3,30	✓	✓	✓		Mesures du service des eaux le 20/06/2012	
00490	P100	2 RUE DU VEXIN angle RUE GASTON & MARGUERITE CAHEN	100	100/2x070	110,00	60,00		6,30	4,00	✓	✓	✓		Mesures du service des eaux le 23/02/2011	
00491	P100	45 RUE DES VIGNES (ÉCOLE LANFRANCHI)	100	100/2x070	120,00	60,00		5,20	4,40	✓	✓	✓		Mesures du service des eaux le 22/02/2011	
00492	B100	82 RUE DE VILLERS SAINT LUCIEN	100	100		45,00		5,00	1,00	✓	✓	✓		Mesures du service des eaux le 15/11/2012	
00493	B100	46 RUE DE VILLERS SAINT LUCIEN	100	100	105,00	60,00		5,30	2,10	✓	✓	✓		Mesures du service des eaux le 15/11/2012	
00494	P100	153 RUE DE VILLERS SAINT LUCIEN	150	100/2x070		60,00		6,80	4,90	✓	✓	✓		Mesures du service des eaux le 15/11/2012	
00495	P100	6 RUE DE VILLERS SAINT LUCIEN	100	100/2x070	100,00	60,00		5,30	3,50	✓	✓	✓		Mesures du service des eaux le 15/11/2012	
00496	P100	132 RUE DE VILLERS SAINT LUCIEN	150	100/2x070	120,00	60,00		5,30	3,50	✓	✓	✓		Mesures du service des eaux le 15/11/2012	
00497	P100	Face 10 RUE VILLIERS DE L' ISLE ADAM	100	100/2x070	120,00	60,00		2,50	2,20	✓	✓	✓		Mesures du service des eaux le 20/06/2012	
00498	B100	11 RUE VILLIERS DE L' ISLE ADAM angle RUE D'ALSACE	080	100	120,00	60,00		2,50	2,30	✓	✓	✓		Mesures du service des eaux le 20/06/2012	
00499	P100	Face 22 RUE VILLIERS DE L' ISLE ADAM angle RUE DESARBALETRIERS	150	100/2x070	120,00	60,00		2,50	2,30	✓	✓	✓		Mesures du service des eaux le 20/06/2012	
00500	P100	Face 6 RUE VINOT PRÉFONTAINE	150	100/2x070	120,00	60,00		5,70	5,20	✓	✓	✓		Mesures du service des eaux le 15/11/2012	
00501	P100	Face 14 RUE VINOT PRÉFONTAINE	150	100/2x070		60,00		5,60	5,20	✓	✓	✓		Mesures du service des eaux le 15/11/2012	
00502	P100	RUE VINOT PRÉFONTAINE (NIVEAU BIBLIOTHEQUE)	150	100/2x070	120,00	60,00		5,40	5,00	✓	✓	✓		Mesures du service des eaux le 15/11/2012	

## Défense Incendie de la commune de BEAUVAIS

## Légende

- \*Etat -En service -Non conforme  
 \*Anomalie -Avec anomalies -Sans anomalie  
 \*Visite -Non autorisée -Autorisée  
 \*Accès -Problématique -Sans problème

N°	Type	Adresse	Diamètre d'alim.	Diamètre de sortie	Débits en m3 / h			Pressions		*Etat	*Anomalie	*Accès	* Visite	Anomalies	Observations
					Maxi	à 1 bar	à 0,6 bar	Statique	Dynamique						
00503	P100	16 RUE VIVALDI	100	100/2x070	120,00	60,00		5,40	4,40						Mesures du service des eaux le 20/06/2012
00504	P100	RUE VEUVÉ SÉNÉCHAL angle RUE DE VOISINLIEU	150	100/2x070	174,00	60,00		6,00	5,00						Mesures du service des eaux le 15/11/2012
00505	P100	RUE DU WAGE (COUR DOCKS DE L'OISE)	inconnu	inconnu										Non conforme : pas d'écoulement d'eau	Privé
00506	P100	RUE DU WAGE face RUE DU DÉPÔT	150	100/2x070	105,00	60,00		2,50	2,20						Mesures du service des eaux le 18/02/2011
00507	P100	13 RUE DU WAGE	150	100/2x070	120,00	60,00		2,50	2,20						Mesures du service des eaux le 18/02/2011
00508	P100	17 RUE DU WAGE (NIVEAU PARC KENNEDY)	150	100/2x070	66,00	60,00		2,60	1,40						Mesures du service des eaux le 18/02/2011
00512	P100	23 BOULEVARD ALOFF DE WIGNACOURT angle IMPASSE POTIER	150	100/2x070	77,00	60,00		1,80	1,40						Mesures du service des eaux le 15/02/2011
00513	P100	BOULEVARD ALOFF DE WIGNACOURT angle IMPASSE PIERRE POTIER	150	100/2x070	97,00	60,00		2,10	1,70						Mesures du service des eaux le 15/02/2011
00514	P100	Face 51 RUE MATHÉAS (RÉSIDENTE KENNEDY)	100	100/2x070	118,00	60,00		6,20	5,60						Mesures du service des eaux le 15/02/2011
00515	P100	AVENUE NELSON MANDELA PONT RESTAURANT FLUNCH	350	100/2x070	120,00	60,00		5,50	5,20						Mesures du service des eaux le 15/10/2012
00516	P100	AVENUE NELSON MANDELA face STATION DE LAVAGE	350	100/2x070	120,00	60,00		5,90	5,40						Mesures du service des eaux le 15/10/2012
00517	P100	RUE DES FILATURES CENTRE COMMERCIAL SAINT QUENTIN	200	100/2x070	120,00	60,00		6,30	5,30						Mesures du service des eaux le 15/10/2012
00518	P100	RUE DES TEINTURIERS CENTRE COMMERCIAL SAINT QUENTIN	150	100/2x070	120,00	60,00		6,30	5,20						Mesures du service des eaux le 15/10/2012
00519	P100	RUE DU MARÉCHAL LECLERC DEVANT L'ENTRÉE DU GYMNASE	100	100/2x070	120,00	60,00		5,70	4,80						Mesures du service des eaux le 15/10/2012
00520	P100	RUE DE CLERMONT (HOTELLERIE SAINT VINCENT)	100	100/2x070	145,00	60,00		3,80	3,40						Mesures du service des eaux le 16/02/2011
00521	P100	RUE AIMÉ BESNARD angle RUE SURMONTIER	150	100/2x070	175,00	60,00		4,60	4,20						Mesures du service des eaux le 16/02/2011
00522	P100	RÉSIDENTE VILLEBOIS MAREUIL	100	100/2x070		60,00		5,00	4,50						Mesures du service des eaux le 23/02/2011
00523	P100	2 RUE PAUL VAILLANT COUTURIER angle RUE DE THERE	100	100/2x070	106,00	60,00		5,50	5,00						Mesures du service des eaux le 15/11/2012

## Défense Incendie de la commune de BEAUVAIS

Légende

- \* Etat  -Indisponible  -En service  -Non conforme en service   
 \* Anomalie  -Avec anomalies  -Sans anomalie   
 \* Visite  -Non autorisée  -Autorisée   
 \* Accès  -Problématique  -Sans problème 

Hydrants	N°	Type	Adresse	Diamètre d'alim.	Diamètre de sortie	Débits en m <sup>3</sup> / h			Pressions		* Etat	* Anomalie	* Accès	* Visite	Anomalies	Observations
						Maxi	à 1 bar	à 0,6 bar	Statique	Dynamique						
	00524	P100	RUE THÉODORE MONOD angle RD 1001	150	100/2x070	120,00	60,00		9,00	8,00	✓	✓	✓			
	00526	P100	64 RUE DU MARÉCHAL JOFFRE	150	100/2x070	120,00	60,00		5,60	4,30	✓	✓	✓			Mesures du service des eaux le 15/11/2012
	00527	P100	1 Face 1 RUE LÉONARD DE VINCI face MAISON DE L'ARTISANAT	200	100/2x070		60,00		5,00	4,50	✓	✓	✓			Mesures du service des eaux le 07/03/2011
	00528	P100	16 RUE LÉONARD DE VINCI	200	100/2x070		60,00		5,00	4,60	✓	✓	✓			Mesures du service des eaux le 07/03/2011
	00529	P100	RUE LÉONARD DE VINCI	200	100/2x070	180,00	60,00		5,00	4,50	✓	✓	✓			Mesures du service des eaux le 07/03/2011
	00530	P100	RUE LÉONARD DE VINCI angle RUE DE TILLOY	200	100/2x070	120,00	60,00		5,00	4,20	✓	✓	✓			Mesures du service des eaux le 07/03/2011
	00531	P100	RUE DE CREVECOEUR angle RUE PIERRE WAGUET	150	100/2x070	85,00	60,00		4,70	2,80	✓	✓	✓			Mesures du service des eaux le 02/10/2012
	00532	P100	Face 42 RUE DE THERE	150	100/2x070	205,00	60,00		5,50	5,00	✓	✓	✓			Mesures du service des eaux le 15/11/2012
	00533	P100	RUE NORMAN KING angle RUE DE LA VATINE	200	100/2x070	120,00	60,00		4,20	3,80	✓	✓	✓			Mesures du service des eaux le 17/02/2011
	00534	P100	RUE NORMAN KING	150	100	120,00	60,00		4,40	4,00	✓	✓	✓			Mesures du service des eaux le 17/02/2011
	00535	P100	RUE DU PONT LAVERDURE	250	100/2x070	120,00	60,00		6,20	5,70	✓	✓	✓			Mesures du service des eaux le 17/02/2011
	00536	P100	RUE DU PONT LAVERDURE (PARKING LIDL)	250	100/2x070	120,00	60,00		6,10	5,70	✓	✓	✓			Mesures du service des eaux le 17/02/2011
	00537	P100	Face 8 RUE DU BON MÉDECIN	400	070/2x100	120,00	60,00		2,30	2,20	✓	✓	✓			Mesures du service des eaux le 15/10/2012
	00538	P100	RUE DE SAVIGNIES angle RUE DES ORMEAUX	150	100	80,00	60,00		4,50	3,00	✓	✓	✓			Mesures du service des eaux le 01/10/2012
	00539	P100	Face 127 RUE DE LA MIE AU ROY	150	100/2x070		60,00		4,30	2,20	✓	✓	✓			Mesures du service des eaux le 15/11/2012
	00540	P100	Face 135 RUE DE LA MIE AU ROY	150	100/2x070		60,00		4,70	2,80	✓	✓	✓			Mesures du service des eaux le 15/10/2012
	00541	P100	71 RUE DES PHILOSOPHES angle RUE DE VILLERS SAINT LUCIEN	100	100/2x070	112,00	60,00		5,20	3,00	✓	✓	✓			Mesures du service des eaux le 15/11/2012
	00542	P100	AVENUE MONTAIGNE (CAVE A VINS)	150	100/2x070	120,00	60,00		5,00	4,50	✓	✓	✓			Mesures du service des eaux le 15/11/2012

## Défense Incendie de la commune de BEAUVAIS

Légende

\* Etat  
\* Anomalie  
\* Visite  
\* Accès

**X** - Indisponible  
- Avec anomalies  
- Non autorisée  
- Problématique

✓ - En service  
- Sans anomalie  
- Autorisé  
- Sans problème

✗ - Non conforme en service

## Hydrants

N°	Type	Adresse	Diamètre d'alim.	Diamètre de sortie	Débits en m <sup>3</sup> / h			Pressions		* Etat	* Anomalie	* Accès	* Visite	Anomalies	Observations
					Maxi	à 1 bar	à 0,6 bar	Statique	Dynamique						
00543	P100	30 RUE VICTORIA MXENGE	100	100/2x070	120,00	60,00		6,60	5,50	✓	✓	✓	✓		Mesures du service des eaux le 17/02/2011
00544	P100	2 RUE DU PONT LAVERDURE	150	100/2x070	225,00	60,00		6,10	5,60	✓	✓	✓	✓		Mesures du service des eaux le 17/02/2011
00545	P100	36 RUE PAUL VERLAINE face RUE FRANCOIS VILLON	100	100/2x070	120,00	60,00		3,70	2,80	✓	✓	✓	✓		Mesures du service des eaux le 20/06/2012
00546	P100	RUE PIERRE MENDES FRANCE	150	100/2x070	120,00	60,00		6,00	5,00	✓	✓	✓	✓		Mesures du service des eaux le 07/11/2012
00547	P100	RUE JEAN ZAY	150	100/2x070	120,00	60,00		5,00	4,30	✓	✓	✓	✓		Mesures du service des eaux le 15/11/2012
00548	P100	Face 9 RUE GEORGES AURIOL	150	100/2x070	186,00	60,00		5,50	4,80	✓	✓	✓	✓		Mesures du service des eaux le 15/11/2012
00549	P100	288 RUE DE CLERMONT	200	100/2x070		60,00		3,80	3,20	✓	✓	✓	✓		Mesures du service des eaux le 16/02/2011
00551	P100	Face 22 RUE DE LA GARE	100	100/2x070		60,00		2,50	2,20	✓	✓	✓	✓		Mesures du service des eaux le 28/03/2011
00552	P100	RUE DES MÉTIERS face RUE ÉMILE ZOLA	250	100/2x070	120,00	60,00		5,20	5,00	✓	✓	✓	✓		Mesures du service des eaux le 20/06/2012
00553	P100	20 RUE DU CHEMIN NOIR	150	100/2x070	120,00	60,00		5,70	4,80	✓	✓	✓	✓		Mesures du service des eaux le 15/10/2012
00554	P100	RUE DU CAMARD angle 1 RUE PAUL VALÉRY	100	100/2x070	120,00	60,00		5,60	5,20	✓	✓	✓	✓		Mesures du service des eaux le 07/11/2012
00555	P100	35 RUE DES VIGNES Face 35	250	100/2x070	120,00	60,00		3,30	2,50	✓	✓	✓	✓		Mesures du service des eaux le 22/02/2011
00556	P100	AVENUE PIERRE BÉRÉGOVOY angle RUE DE MAIDSTONE	200	100/2x070	120,00	60,00		5,30	4,80	✓	✓	✓	✓		Mesures du service des eaux le 07/03/2011
00557	P100	AVENUE PIERRE BÉRÉGOVOY angle RUE KONRAD ADENAUER	200	100/2x070	120,00	60,00		5,50	5,00	✓	✓	✓	✓		Mesures du service des eaux le 07/03/2011
00558	P100	RUE DE WITTEN angle AVENUE SALVADOR ALLENDE	250	100/2x070	315,00	60,00		5,50	5,00	✓	✓	✓	✓		Mesures du service des eaux le 24/02/2011
00559	P100	AVENUE PIERRE BÉRÉGOVOY angle RUE DE SETUBAL	200	100/2x070	310,00	60,00		5,70	5,20	✓	✓	✓	✓		Mesures du service des eaux le 07/03/2011
00560	P100	AVENUE PIERRE BÉRÉGOVOY ENTRÉE DU COLLEGE BAUMONT	100	100/2x070	120,00	60,00		5,80	5,20	✓	✓	✓	✓		Mesures du service des eaux le 07/03/2011
00561	P100	AVENUE JEAN MOULIN angle RUE VILLEBOIS MAREUIL	150	100/2x070		60,00		3,90	1,90	✓	✓	✓	✓		Mesures du service des eaux le 23/02/2011

## Défense Incendie de la commune de BEAUVAIS

## Légende

- \* Etat  
 \* Anomalie  
 \* Visite  
 \* Accès  
 \* En service  
 \* Sans anomalie  
 \* Autorisée  
 \* Sans problème  
 X Indisponible  
 - Avec anomalies  
 - Non autorisée  
 - Problématique  
 - En service  
 - Sans anomalie  
 - Non conforme en service

N°	Type	Adresse	Diamètre d'alim.	Diamètre de sortie	Débits en m3 / h			Pressions		* Etat	* Anomalie	* Accès	* Visite	Anomalies	Observations
					Maxi	à 1 bar	à 0,6 bar	Statique	Dynamique						
00562	P100	78 RUE DU PONT D'ARCOLE	200	100/2x070	120,00	60,00		2,60	2,30	✓	✓	✓		Mesures du service des eaux le 18/02/2011	
00563	P100	19 RUE RABELAIS	150	100/2x070	120,00	60,00		4,00	3,50	✓	✓	✓		Mesures du service des eaux le 20/06/2012	
00564	P100	30 RUE LÉON ZEUDE	150	100/2x070	110,00	60,00		5,80	5,00	✓	✓	✓		Mesures du service des eaux le 15/11/2012	
00565	P100	RUE JEAN MICHEL SCHILLE. ( STATION SERVICE TOTAL )	200	100/2x070		60,00		3,80	3,40	✓	✓	✓		Mesures du service des eaux le 16/02/2011	
00566	P100	RUE DU CHEMIN SANS TERRE (DEVANT LONGAVENNE)	150	100/2x070	120,00	60,00		4,40	4,20	✓	✓	✓		Mesures du service des eaux le 17/02/2011	
00567	P100	RUE DE WAGICOURT face USINE S.P.C.I.	200	100/2x070	120,00	60,00		4,80	4,30	✓	✓	✓		Mesures du service des eaux le 17/02/2011	
00568	P100	36 RUE DE LA BELLE MOULEUSE SUR LA PLACE	100	100/2x070	99,00	60,00		4,20	2,90	✓	✓	✓		Mesures du service des eaux le 15/10/2012	
00569	P100	AVENUE PAUL HENRI SPAAK	200	100/2x070		60,00		5,00	4,60	✓	✓	✓		Mesures du service des eaux le 24/02/2011	
00570	P100	AVENUE PAUL HENRI SPAAK	200	100/2x070	243,00	60,00		4,80	4,20	✓	✓	✓		Mesures du service des eaux le 24/02/2011	
00571	P100	AVENUE PAUL HENRI SPAAK	200	100/2x070	120,00	60,00		4,80	4,20	✓	✓	✓		Mesures du service des eaux le 09/03/2011	
00572	P100	AVENUE MARCEL DASSAULT angle AVENUE PAUL HENRI SPAAK	200	100/2x070	120,00	60,00		4,50	4,00	✓	✓	✓		Mesures du service des eaux le 09/03/2011	
00573	P100	ALLÉE MONTESQUIEU (AIRE DE JEU)	150	100/2x070	120,00	60,00		6,00	5,50	✓	✓	✓		Mesures du service des eaux le 07/11/2012	
00574	P100	RUE JEAN BAPTISTE BAILLIERE face RUE JEAN MAZILLE	150	100/2x070		60,00		2,50	2,10	✓	✓	✓		Mesures du service des eaux le 20/06/2012	
00575	P100	RUE JEAN BAPTISTE BAILLIERE (A L'INTÉRIEUR MAISON DES SYNDICATS)	250	100/2x070		60,00		2,50	2,40	✓	✓	✓		Mesures du service des eaux le 20/06/2012	
00576	P100	FACE 7 RUE VIVALDI	100	100/2x070	120,00	60,00		4,80	4,20	✓	✓	✓		Mesures du service des eaux le 20/06/2012	
00577	P100	Face 18 RUE DE L' ABBÉ PIERRE	200	100/2x070	120,00	60,00		2,60	2,30	✓	✓	✓		Mesures du service des eaux le 18/02/2011	
00578	P100	RUE DE LA VATINE (FACE S.M.O.)	150	100/2x070	120,00	60,00		4,20	3,80	✓	✓	✓		Mesures du service des eaux le 17/02/2011	
00579	P100	66 RUE DE LA HARPE	150	100/2x070	120,00	60,00		5,40	4,70	✓	✓	✓		Mesures du service des eaux le 15/11/2012	



## Défense Incendie de la commune de BEAUVAIS

## Légende

- \* Etat -En service -Non conforme en service   
 \* Anomalie -Avec anomalies -Sans anomalie   
 \* Visite -Non autorisée -Autorisée   
 \* Accès -Problématique -Sans problème

N°	Type	Adresse	Diamètre d'alim.	Diamètre de sortie	Débits en m <sup>3</sup> / h			Pressions		* Etat	* Anomalie	* Accès	* Visite	Anomalies	Observations
					Maxi	à 1 bar	à 0,6 bar	Statique	Dynamique						
00581	P100	RUE ALBERT HÉRAUDE angle AVENUE COROT	300	100/2x070											
00582	P100	RUE EMMAÜS	200	100/2x070	120,00	60,00		2,60	2,20					Mesures du service des eaux le 18/02/2011	
00583	P100	RUE ANTONIO DE HOJAS	200	100/2x070	215,00	60,00		4,50	3,80					Mesures du service des eaux le 09/03/2011	
00584	P100	RUE JACQUES GODDET	250	070/2x100	150,00	60,00		6,20	5,80					Mesures du service des eaux	
00585	P100	RUE JACQUES GODDET	250	070/2x100	150,00	60,00		6,20	5,90					Mesures du service des eaux	
00586	P100	RUE DU VAL angle LOTISSEMENT LES JARDINS DE SAINT ANTOINE	150	100/2x070	135,00	60,00		7,10	5,70					Mesures du service des eaux le 16/02/2011	
00587	P100	RUE JEAN BAPTISTE GODIN (Ets BALZER)	150	100/2x070	200,00	60,00		6,40	5,80					Mesures du service des eaux le 02/10/2012	
00588	P100	RUE JEAN BAPTISTE GODIN (Ets LA POSTE)	150	100/2x070	180,00	60,00		6,40	5,80					Mesures du service des eaux le 02/10/2012	
00589	P100	RUE JOSEPH CUGNOT (ETS A-NOVO)	250	100/2x070	120,00	60,00		6,50	6,00					Mesures du service des eaux le 15/11/2012	
00590	P100	RUE JEAN BAPTISTE GODIN (Ets RESSORT DE L' OISE)	150	100/2x070	180,00	60,00		6,40	5,80					Mesures du service des eaux le 02/10/2012	
00591	P100	RUE JEAN BAPTISTE GODIN (LE HAUT-VILLÉ)	200	100/2x070	180,00	60,00		6,00	5,50					Mesures du service des eaux le 02/10/2012	
00592	P100	RUE HIPPOLYTE BAYARD (LE HAUT-VILLÉ)	200	100/2x070	230,00	60,00		6,00	5,60					Mesures du service des eaux le 02/10/2012	
00593	P100	RUE HIPPOLYTE BAYARD (ROND-POINT)	200	100/2x070	240,00	60,00		6,00	5,50					Mesures du service des eaux le 02/10/2012	
00594	P100	AVENUE DU BEAUVAISIS (LE HAUT-VILLÉ)	250	100/2x070	230,00	60,00		6,00	5,50					Mesures du service des eaux le 01/04/2011	
00595	P100	ROUTE DE SAINT JUST EN CHAUSSEE (RD 938)	250	100/2x070	240,00	60,00		5,80	5,40					Mesures du service des eaux le 02/10/2012	
00596	P100	RUE DE CLERMONT A CÔTÉ DE LA DRIRE	150	100/2x070	190,00	60,00		4,20	3,80					Mesures du service des eaux le 15/10/2012	
00597	P100	14 AVENUE LÉON BLUM angle RUE DE L' HERMITAGE	150	100/2x070	130,00	60,00		3,80	3,20					Mesures du service des eaux le 15/11/2012	
00598	P100	8 RUE DE PENTEMONT L.T.B.	150	100	90,00	60,00		5,30	3,00					Mesures du service des eaux le 15/10/2012	

## Défense Incendie de la commune de BEAUVAIS

Légende

- \* Etat  -En service  -Indisponible  -Avec anomalies  -Sans anomalie  -Non conforme en service   
 \* Anomalie  -Sans anomalies  -Autorisée  -Sans problème   
 \* Visite  -Non autorisée  -Problématique   
 \* Accès  -Sans problème 

N°	Type	Adresse	Diamètre d'alim.	Diamètre de sortie	Débits en m3 / h			Pressions		* Etat	* Anomalie	* Accès	* Visite	Anomalies	Observations
					Maxi	à 1 bar	à 0,6 bar	Statique	Dynamique						
00599	P100	Face 43 RUE PAUL DOUMER	150	100/2x070	65,00	60,00		2,60	2,00	✓	✓	✓		Mesures du service des eaux le 15/11/2012	
00600	B100	FACE 9 RUE JACQUES DE GUÉHENGNIÉS	200	100	135,00	60,00		2,10	2,00	✓	✓	✓		Mesures du service des eaux le 20/06/2012	
00601	P100	RUE BEAULIEU (LOTISSEMENT BEAULIEU)	150	100/2x070	200,00	60,00		5,20	4,80	✓	✓	✓		Mesures du service des eaux le 07/11/2012	
00602	P100	RUE LEOPOLD SEDAR SENGHOR (LOTISSEMENT BEAULIEU)	150	100/2x070	120,00	60,00		4,90	4,60	✓	✓	✓		Mesures du service des eaux le 07/11/2012	
00603	P100	ALLEE AIME CESAIRE angle RUE LEOPOLD SENDAR SENGHOR (LOTISSEMENT BEAULIEU)	150	100/2x070	120,00	60,00		3,50	2,80	✓	✓	✓		Mesures du service des eaux le 07/11/2012	
00606	P100	AVENUE PAUL HENRI SPAAK PARKING A L'INTERIEUR DE L'ELISPACE	100	100/2x070	107,00	60,00		5,00	4,00	✓	✓	✓		Mesures du service des eaux le 09/03/2011	
00608	P100	CHEMIN DU FOSSE ROBERT (AIRE D'ACCUEIL DES GENS DU VOYAGE LE MUID PINEL)	100	070/2x100	107,00	60,00			1,00	✓	✓	✓		Privé Mesures du service des eaux	
00609	P100	Face 7 ALLÉE STENDHAL	100	100/2x070		60,00		4,80	3,50	✓	✓	✓		Mesures du service des eaux le 20/06/2012	
00614	P100	RUE COLETTE	100	100/2x070	120,00	60,00		5,00	4,70	✓	✓	✓		Mesures du service des eaux le 20/06/2012	
00615	P100	RUE DE BRACHEUX ANGLE RUE DE WAGICOURT	200	100/2x070	120,00	60,00		5,40	5,10	✓	✓	✓		Mesures du service des eaux le 15/10/2012	
00662	P100	221 AVENUE MARCEL DASSAULT ENTREE PARC MARCEL DASSAULT	200	100/2x070	225,00	60,00		4,80	4,30	✓	✓	✓		Mesures du service des eaux le 09/03/2011	
00669	P100	RUE CAMBRY/avenue de l'Europe angle CHEMIN DE BASSET ( CONSEIL GENERAL)	150	100/2x070	64,00	60,00		5,80	1,60	✓	✓	✓		Mesures du SDJS le 07/11/2012	
00690	P100	12 BOULEVARD SAINT JEAN (ENTRÉE ANCIENNE GENDARMERIE)	300	100/2x070	112,00	60,00		2,40	2,10	✓	✓	✓		Mesures du service des eaux le 20/06/2012	
00692	P100	FACE 20 RUE PROSPER MERINEE ( LOTISSEMENT LES LONGUES RAYES )	150	100/2x070	150,00	60,00		3,00	2,50	✓	✓	✓		Mesures du service des eaux le 20/06/2012	
00693	P100	54 RUE PROSPER MERINEE ( LOTISSEMENT LES LONGUES RAYES )	150	100/2x070	115,00	60,00		2,30	1,80	✓	✓	✓		Mesures du service des eaux le 20/06/2012	
00694	P100	RUE MAURICE SEGONDS ( DERRIERE LA MAIRIE ANNEXE )	200	100/2x070		60,00		4,70	3,20	✓	✓	✓		Mesures du service des eaux le 07/11/2012	
00695	P100	28 RUE JEAN REBOUR	150	100/2x070	190,00	60,00		5,00	4,80	✓	✓	✓		Mesures du service des eaux le 20/06/2012	

## Défense Incendie de la commune de BEAUVAIS

## Légende

- \* Etat -En service -Non conforme en service   
 \* Anomalie -Avec anomalies -Sans anomalie en service   
 \* Visite -Non autorisée -Autorisée   
 \* Accès -Problématique -Sans problème

N°	Type	Adresse	Diamètre d'alim.	Diamètre de sortie	Débits en m <sup>3</sup> / h			Pressions		* Etat	* Anomalie	* Accès	* Visite	Anomalies	Observations
					Maxi	à 1 bar	à 0,6 bar	Statique	Dynamique						
00696	P100	RUE ARNAUD BISSON	150	100/2x070	200,00	60,00		5,50	5,20						Mesures du service des eaux le 20/06/2012
00697	P100	RUE MAURICE BRAYET ENTREE EHPAD	150	100/2x070	185,00	60,00		4,10	3,80						Mesures du service des eaux le 05/10/2012
00698	P100	Face 10 RUE SADI CARNOT	350	100/2x070	130,00	60,00		2,30	2,10						Mesures du service des eaux le 20/06/2012
00699	P100	21 RUE DU PAYS DE THELLE	150	100/2x070	120,00	60,00		4,10	3,60						Mesures du service des eaux le 03/10/2012
00700	P100	66 BIS RUE GAMBETTA	350	100/2x070	120,00	60,00		2,20	2,00						Mesures du service des eaux le 20/06/2012
00701	P100	268 RUE DE CLERMONT	200	100/2x070	185,00	60,00		3,80	3,30						Mesures du service des eaux le 15/10/2012
00702	P100	17 IMPASSE FERMEPIN	100	100/2x070		60,00		5,80	4,20						Mesures du service des eaux le 15/10/2012
00703	P100	RUE HENRI DE RIDDER Face 5	200	100/2x070		60,00		2,40	2,10						Mesures du service des eaux le 15/10/2012
00704	P100	RUE DES FRERES GAGNE INSTITUTEUR LASALLE ex ISAB (résidence étudiante Canadienne)	150	100/2x070		60,00		3,60	2,30						Mesures du service des eaux le 01/10/2012
00705	P100	Face 14 RUE HENRI GAUDICHET	100	100/2x070		60,00		6,00	5,00						Mesures du service des eaux le 15/11/2012
00706	P100	AVENUE JEAN ROSTAND (FACE CLINIQUE DU PARC)	200	100/2x070		60,00		5,00	4,50						Mesures du service des eaux le 15/11/2012
00707	P100	RUE GAMBETTA angle RUE JEAN DE LIGNIERES	350	100/2x070	110,00	60,00		1,90	1,70						Mesures du service des eaux le 20/06/2012
00708	P100	RUE MAURICE BRAYET ENTREE ASSURANCES AREA	150	100/2x070	120,00	60,00		3,90	3,50						Mesures du service des eaux le 10/12/2012
00709	P100	1 RUE DE LA LOIRE angle RUE DES PIERRES	100	100/2x070	86,00	60,00		2,80	1,40						Mesures du service des eaux le 04/10/2012
00710	P100	RUE JEAN BAPTISTE GODIN (Eis INTERNATIONAL)	150	100/2x070	107,00	60,00		6,00	5,50						Mesures du service des eaux le 01/04/2011
00711	P100	12 RUE DE L' HERMITAGE	150	100/2x070	120,00	60,00		3,40	2,60						Mesures du service des eaux le 15/11/2012
00712	P100	RUE DES AULNAIES Face 12	100	100/2x070	100,00	60,00		5,80	4,40						Mesures du service des eaux le 15/10/2012
00713	P100	RUE EMMAÛS ENTREE EMMAÛS	100	100/2x070	133,00	60,00		2,60	2,20						Mesures du service des eaux le 02/04/2013

## Défense Incendie de la commune de BEAUVAIS

Légende

- \* Etat  
 \* Anomalie  
 \* Visite  
 \* Accès  
 \* En service  
 - Sans anomalie  
 - Autorisée  
 - Sans problème  
 - Indisponible  
 - Avec anomalies  
 - Non autorisée  
 - Problématique  
 - En service  
 - Sans anomalie  
 - Non conforme en service  
 - Sans problème

N°	Type	Adresse	Diamètre d'alim.	Diamètre de sortie	Débits en m3 / h			Pressions		* Etat	* Anomalie	* Accès	* Visite	Anomalies	Observations
					Maxi	à 1 bar	à 0,6 bar	Statique	Dynamique						
00714	P100	RUE PIERRE MENDES FRANCE (ENTRÉE DU CSP BEAUVAIS)	150	100/2x070	190,00	60,00		4,20	3,90	✓	✓	✓		Mesures du service des eaux le 07/11/2012	
00715	P100	RUE DU FAUBOURG SAINT JACQUES angle RUE ODET DE CHATILLON	100	100/2x070	103,00	60,00		2,40	2,00	✓	✓	✓		Mesures du service des eaux le 07/11/2012	
00716	P100	RUE JACQUES GODDET SUR LE CÔTÉ DE DÉCATHLON	250	100/2x070	157,00	60,00		6,20	5,50	✓	✓	✓		Mesures du service des eaux le 15/10/2012	
00717	P100	RUE JACQUES GODDET SUR LE CÔTÉ DE DÉCATHLON	250	100/2x070	127,00	60,00		6,20	5,50	✓	✓	✓		Mesures du service des eaux le 15/10/2012	
00718	P100	5 RUE DU PAYS DE BRAY	100	100/2x070	162,00	60,00		4,80	4,40	✓	✓	✓		Mesures du service des eaux le 20/06/2012	
00719	P100	RUE JEAN BAPTISTE GODIN (Eis DEFRANCQ)	150	100/2x070	123,00	60,00		6,00	5,50	✓	✓	✓		Mesures du service des eaux le 01/04/2011	
00720	P100	RUE FRERE GAGNE face CENTRE DE GESTION	150	100/2x070		60,00		3,60	2,30	✓	✓	✓		Mesures du service des eaux le 02/10/2012	
00721	P100	37 RUE DE SONGEONS	150	100/2x070		60,00		2,70	2,00	✓	✓	✓		Mesures du service des eaux le 04/10/2012	
00722	P100	Face 15 RUE MOLIÈRE angle RUE ANTOINE MANCEAUX	100	100/2x070		60,00		2,30	1,40	✓	✓	✓		Mesures du service des eaux le 20/06/2012	
00723	P100	RUE DU GÉNÉRAL DE GAULLE face RUE DE LA LYRETTE	150	100/2x070		60,00		2,50	2,30	✓	✓	✓		Mesures du service des eaux le 20/06/2012	
00724	P100	AVENUE JEAN MERMOZ (CÔTÉ PRISON)	100	100/2x070		60,00		5,60	3,90	✓	✓	✓		Mesures du service des eaux le 20/06/2012	
00727	P100	RUE DE GRANDVILLIERS angle RUE DE CALAIS	250	100/2x070		60,00		4,50	4,20	✓	✓	✓		Mesures du service des eaux le 03/10/2012	
00728	P100	ALLÉE DES CAVALIERS CLUB HIPPIQUE	300	100/2x070		60,00		6,30	6,10	✓	✓	✓		Mesures du service des eaux le 15/10/2012	
00729	P100	RUE SUZANNE LENGLEN Face 27	100	100/2x070		60,00		2,60	2,20	✓	✓	✓		Mesures du service des eaux le 15/10/2012	
00730	P100	28/30 RUE DE L'HERMITAGE RESIDENCE DE LA CATHÉDRALE	150	100/2x070		60,00		2,80	1,90	✓	✓	✓		Mesures du service des eaux le 15/11/2012	
00731	P100	RUE DE BINCHE angle RUE THÉRESE VERSCHUEREN	150	100/2x070		60,00		6,10	5,80	✓	✓	✓		Mesures du service des eaux le 20/06/2012	
00732	P100	PARC MARCEL DASSAULT DERRIER AQUASPACE Face ECOLE DE TIR A L'ARC	150	100/2x070						✓	✓	✓		Mesures du SDIS le 09/03/2011	
00733	P100	RUE JEANNE HACHETTE angle RUE DES JACOBINS	200	100/2x070		60,00		2,50	2,30	✓	✓	✓		Mesures du service des eaux le 20/06/2012	

## Défense Incendie de la commune de BEAUVAIS

Légende

- \* Etat - En service - En service  
 \* Anomalie - Sans anomalie - Sans anomalie  
 \* Visite - Autorisée - Autorisée  
 \* Accès - Sans problème - Sans problème

N°	Type	Adresse	Diamètre d'alim.	Diamètre de sortie	Débits en m <sup>3</sup> / h			Pressions		* Etat	* Anomalie	* Accès	* Visite	Anomalies	Observations
					Maxi	à 1 bar	à 0,6 bar	Statique	Dynamique						
00734	P100	RUE HIPPOLYTE BAYARD (Ets C.C.M.O.)	200	100/2x070		60,00		6,00	5,50					Mesures du service des eaux le 02/10/2012	
00735	P100	RUE HIPPOLYTE BAYARD face Ets L.R. SERVICES	200	100/2x070		60,00		6,00	5,50					Mesures du service des eaux le 02/10/2012	
00736	P100	RUE HIPPOLYTE BAYARD (Ets L.R. SERVICES)	200	100/2x070		60,00		6,00	5,70					Mesures du service des eaux le 01/04/2011	
00737	P100	AVENUE DU BEAUVAISIS (Ets C.C.M.O.)	200	100/2x070		60,00		6,00	5,40					Mesures du service des eaux le 02/10/2012	
00738	P100	AVENUE DU BEAUVAISIS (LE HAUT-VILLÉ)	200	100/2x070		60,00		6,00	5,60					Mesures du service des eaux le 02/10/2012	
00739	P100	Face 29 RUE DU PRESSOIR COQUET	150	100/2x070		60,00		7,00	6,00					Mesures du service des eaux le 22/02/2011	
00740	P100	RUE JACQUES YVES COUSTEAU (LOTISSEMENT LES RIGALLOIS)	200	100/2x070		60,00		4,30	4,00					Mesures du service des eaux le 05/10/2012	
00741	P100	RUE ÉRIC TABARLY (LOTISSEMENT LES RIGALLOIS)	150	100/2x070		60,00		3,40	3,00					Mesures du service des eaux le 05/10/2012	
00742	P100	RUE ÉRIC TABARLY (LOTISSEMENT LES RIGALLOIS)	200	100/2x070		60,00		3,93						Mesures du service des eaux le 05/10/2012	
00743	P100	17 PLACE DE PLOUY PLOUY SAINT LUCIEN	150	100/2x070		60,00		2,80	1,00					Mesures du service des eaux le 01/10/2012	
00744	P100	16 RUE DU MUID PLOUY SAINT LUCIEN	150	100/2x070		57,00		2,80	1,00					Mesures du service des eaux le 02/10/2012 Non conforme : débit inférieur à 60 m <sup>3</sup> /h	
00745	P100	20 RUE PIERRE JACOBY	150	100/2x070		60,00		2,40	2,30					Mesures du service des eaux le 20/06/2012	
00746	P100	Face 44 RUE DU CAURROY (GSB TENNIS SAINT ESPRIT)	200	100/2x070		60,00		5,50	5,20					Mesures du service des eaux le 20/06/2012	
00748	P100	RUE VILLEBOIS MAREUIL face LYCÉE AGRICOLE	150	100/2x070	72,00	60,00		5,00	2,80					Mesures du service des eaux le 23/02/2011	
00749	P100	RUE MATHÉAS Face 71	150	100/2x070		60,00		6,50	5,70					Mesures du service des eaux le 15/10/2012	
00750	P100	RUE MATHÉAS ANGLE AVENUE COROT	150	100/2x070		60,00		6,00	5,50					Mesures du service des eaux le 15/10/2012	
00755	P100	42 AVENUE SALVADOR ALLENDE face RUE DE PINCONLIEU (INSTITUT RAPHAEL FLEURY)	250	100/2x070	180,00	60,00		6,00	5,70					Mesures du service des eaux le 24/02/2011	
00756	P100	36 AVENUE SALVADOR ALLENDE VILLAGE MYKONOS	250	100/2x070	180,00	60,00		6,00	5,50					Mesures du service des eaux le 24/02/2011	

## Défense Incendie de la commune de BEAUVAIS

Légende







- \* Etat -En service -Non conforme en service  
 \* Anomalie -Sans anomalies -Autorisée  
 \* Visite -Problématique  
 \* Accès

N°	Type	Adresse	Diamètre d'alim.	Diamètre de sortie	Débits en m <sup>3</sup> / h			Pressions		* Etat	* Anomalie	* Accès	* Visite	Anomalies	Observations
					Maxi	à 1 bar	à 0,6 bar	Statique	Dynamique						
00757	P100	AVENUE SALVADOR ALLENDE angle RUE SETUBAL - Sté CABLOG	250	100/2x070	180,00	60,00		5,80	5,50						Mesures du service des eaux le 24/02/2011
00758	P100	Face 40 RUE DE CALAIS	200	100/2x070	180,00	60,00		4,80	4,20						Mesures du service des eaux le 03/10/2012
00759	P100	Face 25 CHAUSSÉE FELDTRAPPE	100	100/2x070	86,00	60,00		6,10	3,40						Mesures du service des eaux le 15/10/2012
00760	P100	144 RUE DE MARISSEL ANGLE RUE JEAN-MARIE LEGRAS	150	100/2x070	180,00	60,00		5,80	5,30						Mesures du service des eaux le 15/10/2012
00761	P100	COLETTE BESSON FUTUR BOWLING (SPEEPARK)	150	100/2x070	125,00	60,00		6,40	6,00						Mesures du service des eaux le 15/10/2012
00762	P100	RUE DE PINCONLIEU angle IMPASSE PINCONLIEU (STATION LAVAGE DE VL)	150	100/2x070	200,00	60,00		6,00	5,30						Mesures du service des eaux le 24/02/2011
00763	P100	RUE DE PINCONLIEU face PROMOCASH	150	100/2x070	270,00	60,00		5,70	5,20						Mesures du service des eaux le 24/02/2011
00764	P100	RUE DE PINCONLIEU ISS ENVIRONNEMENT	150	100/2x070	287,00	60,00		5,50	5,00						Mesures du service des eaux le 24/02/2011
00765	P100	RUE DE PINCONLIEU	150	100/2x070	285,00	60,00		5,50	5,20						Mesures du service des eaux le 24/02/2011
00766	P100	19 RUE JEAN JACQUES FÉNOT	150	100/2x070	93,00	60,00		6,40	4,00						Mesures du service des eaux le 15/10/2012
00767	P100	23 RUE DEMORLAINE angle RUE DEMORLAINE	100	100/2x070	88,00	60,00		6,30	3,70						Mesures du service des eaux le 15/10/2012
00768	P100	RUE DU VAL	150	100/2x070	235,00	60,00		6,50	6,20						Mesures du service des eaux le 15/10/2012
00769	P100	RUE ALBERT DE LAPPARENT (NOUVELLE ZONE ARTISANALE)	150	100/2x070	80,00	60,00		5,30	2,70						Mesures du service des eaux le 02/10/2012
00770	P100	RUE ALBERT DE LAPPARENT (NOUVELLE ZONE ARTISANALE)	150	100/2x070	83,00	60,00		4,60	2,60						Mesures du service des eaux le 02/10/2012
00771	P100	RUE DE GESVRES	150	100/2x070	140,00	60,00		2,30	1,00						Mesures du service des eaux le 20/06/2012
00772	P100	BOULEVARD DE NORMANDIE	400	100/2x070	90,00	60,00		1,80	1,50						Mesures du service des eaux le 07/11/2012
00773	P100	RUE DE LA CAVEE AUX PIERRES	150	100/2x070			60,00	4,20	1,50					Non conforme : débit inférieur à 60 m <sup>3</sup> /h	
00774	P100	RUE MAURICE BRAYET ANGLE RUE DU DOCTEUR ALAIN VUILLIEME	inconnu	inconnu										Ouverture point d'eau impossible	










## Défense Incendie de la commune de BEAUVAIS





## Légende

- \* Etat
- \* Anomalie
- \* Visite
- \* Accès
-  -Indisponible
-  -Avec anomalies
-  -En service
-  -Non conforme en service
-  -Sans anomalies
-  -Autorisée
-  -Sans problème
-  -Non autorisée
-  -Problématique

N°	Type	Adresse	Diamètre d'alim.	Diamètre de sortie	Débits en m3 / h			Pressions		* Etat	* Anomalie	* Accès	* Visite	Anomalies	Observations
					Maxi	à 1 bar	à 0,6 bar	Statique	Dynamique						
00775	P100	RUE RAYMONT CASANOVA ANGLE RUE MAURICE BRAYART	inconnu	inconnu										Ouverture point d'eau impossible	Mesures du service des eaux
00776	P100	S/C BEAUVAIS SUD 54 bis RUE DU MARECHAL KOENIG	100	100/2x070	118,00	60,00			3,10					Privé	Mesures d'un acteur externe au SDIS le 21/07/2012

## Légende

- \* Etat
- \* Anomalie
- \* Visite
- \* Accès
-  -Indisponible
-  -Avec anomalies
-  -En service
-  -Non conforme en service
-  -Sans anomalies
-  -Autorisée
-  -Sans problème
-  -Non autorisée
-  -Problématique

N°	Type	Adresse	Volume m3	m3 / h Ré-alim.	* Etat	* Anomalie	* Accès	* Visite	Anomalies	Observations
00778	RES	CHEMIN DE PLOUY ST LUCIEN ATELIER LAITIER	120	-					Privé	

## Légende

- \* Etat
- \* Anomalie
- \* Visite
- \* Accès
-  -Indisponible
-  -Avec anomalies
-  -En service
-  -Non conforme en service
-  -Sans anomalies
-  -Autorisée
-  -Sans problème
-  -Non autorisée
-  -Problématique

N°	Type	Adresse	Diamètre d'alim.	Diamètre de sortie	Débits en m3 / h			Pressions		* Etat	* Anomalie	* Accès	* Visite	Anomalies	Observations
					Maxi	à 1 bar	à 0,6 bar	Statique	Dynamique						
00779	P100	25 RUE DU WAGE " VILLA KENNEDY "	100	100/2x070	180,00	60,00			6,20	5,60					Mesures du SDIS le 15/11/2012