

27/04/2012
 Echelle : 1/2000



Commune : Saintines
 Réseau HT Plan 2/3
 Date de mise à jour : 01/01/2012

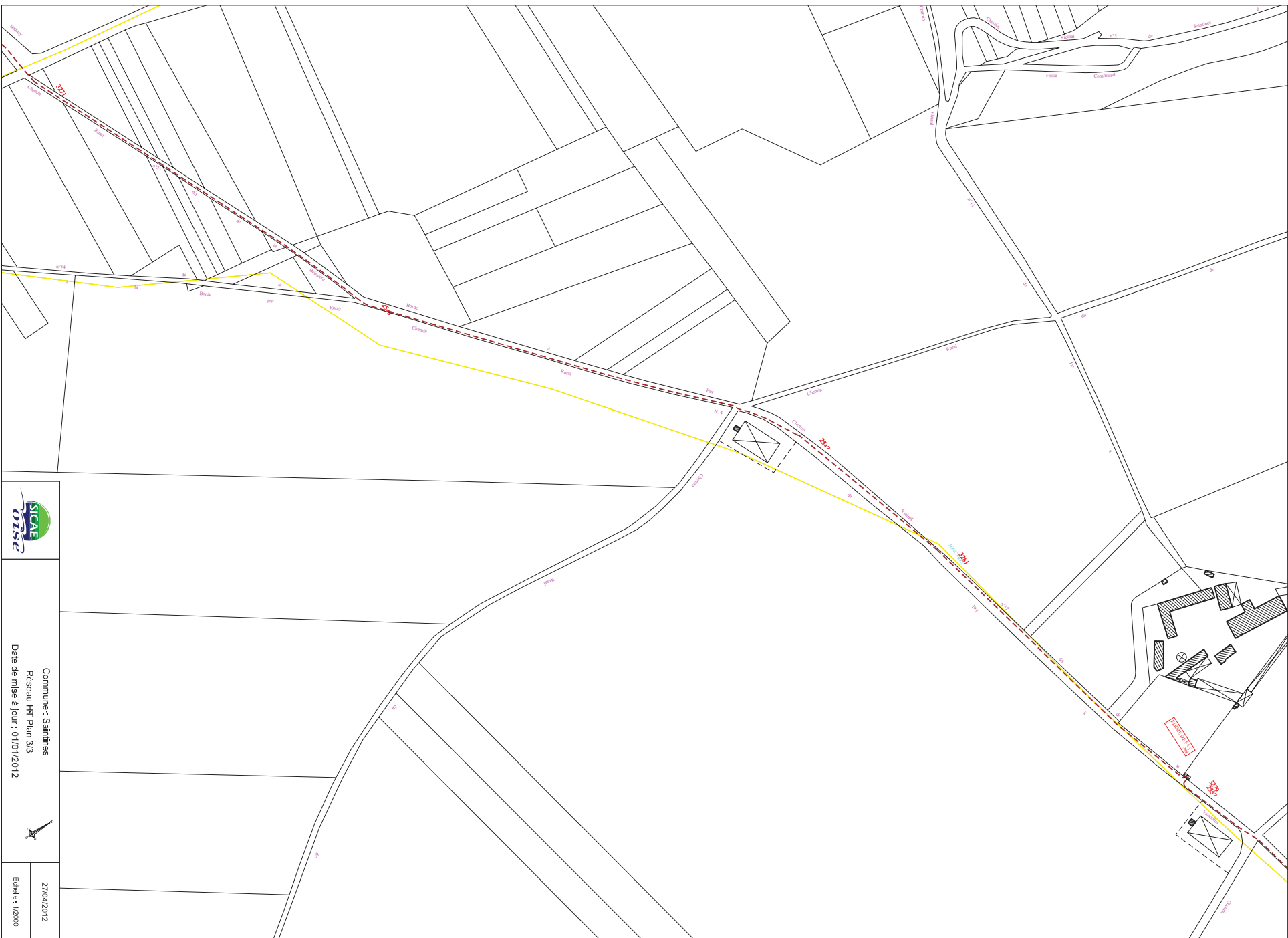


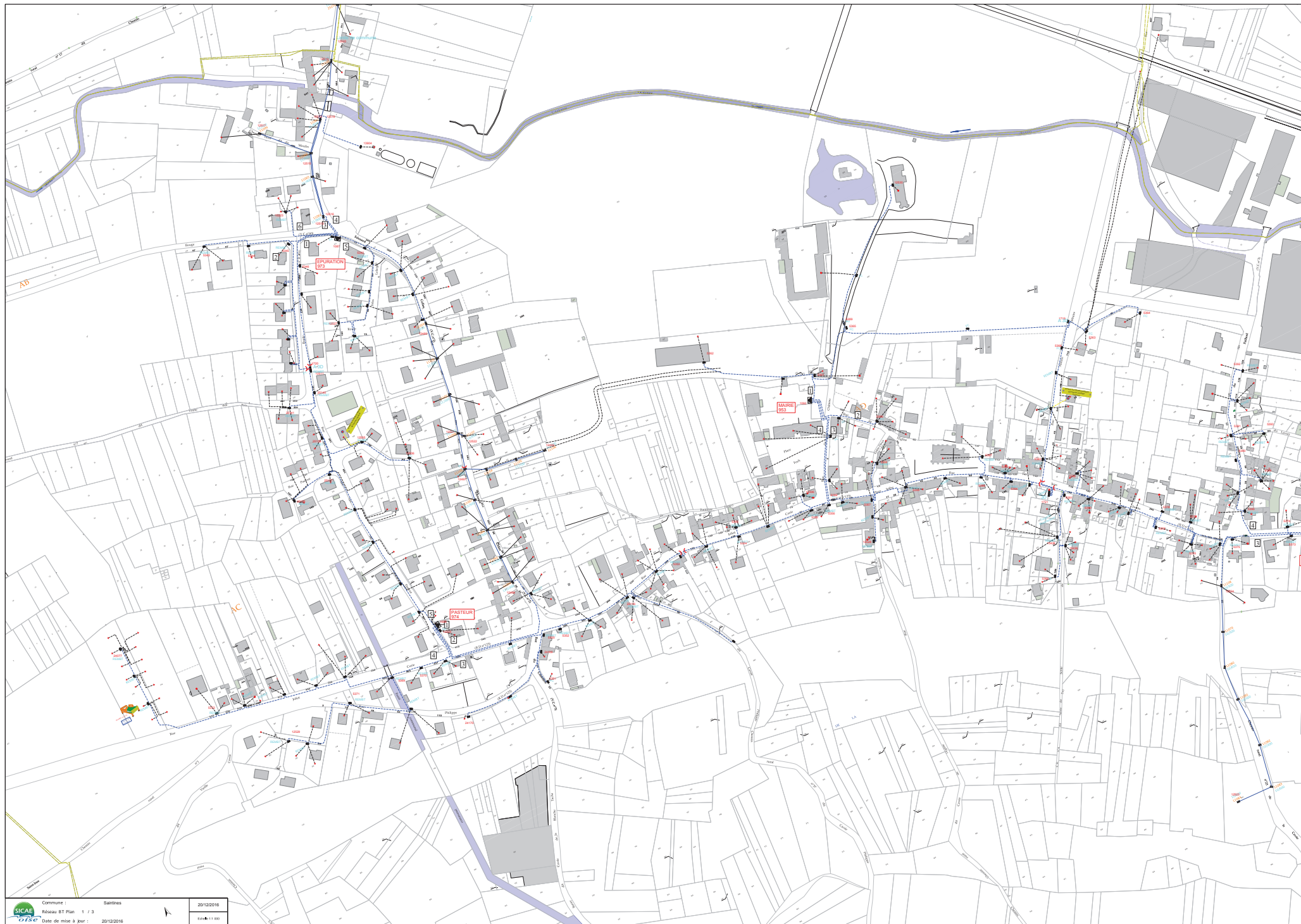


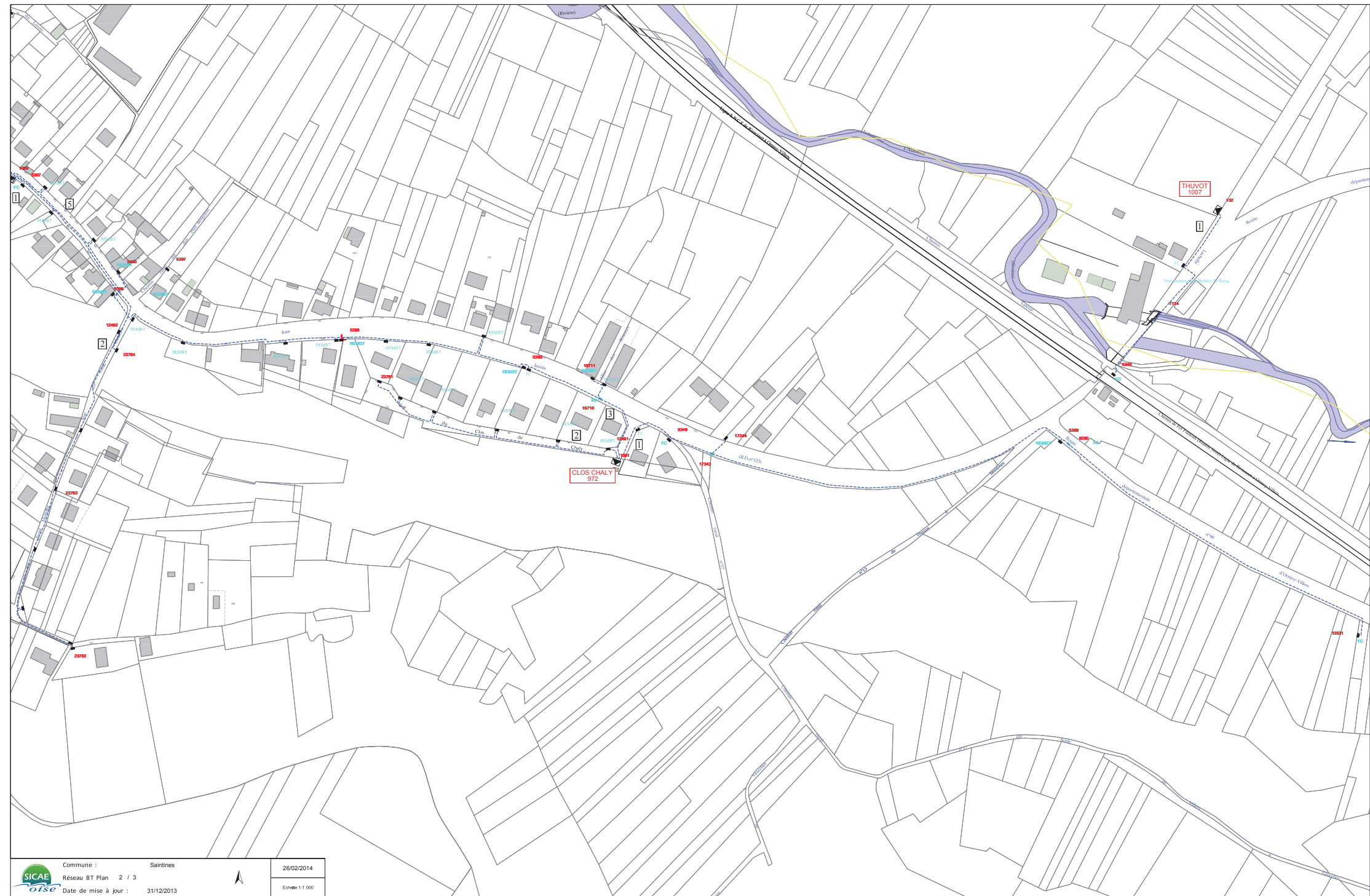
Commune : Saintes
Réseau HT plan 3/3
Date de mise à jour : 01/01/2012

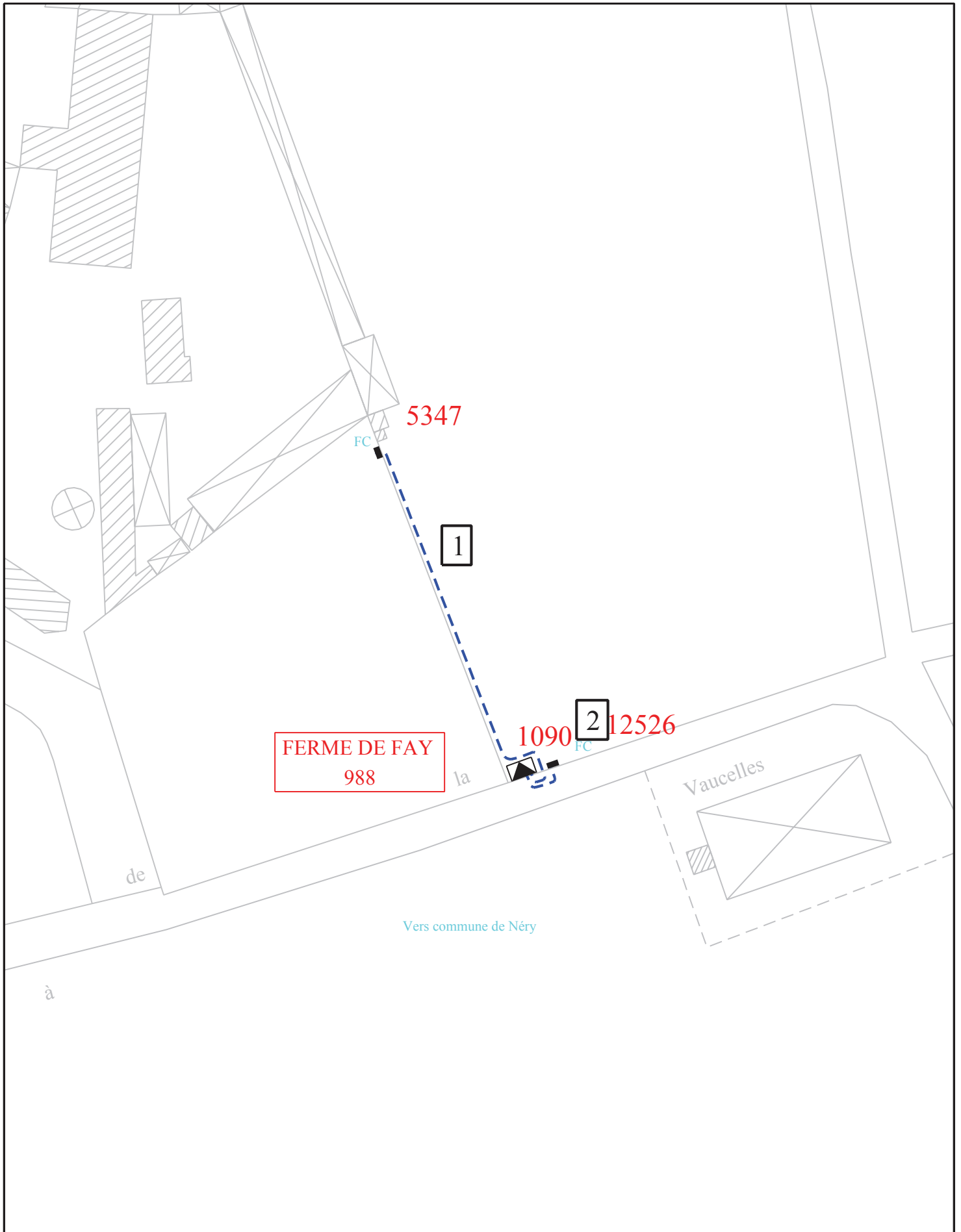


27/04/2012
Echelle : 1/2000







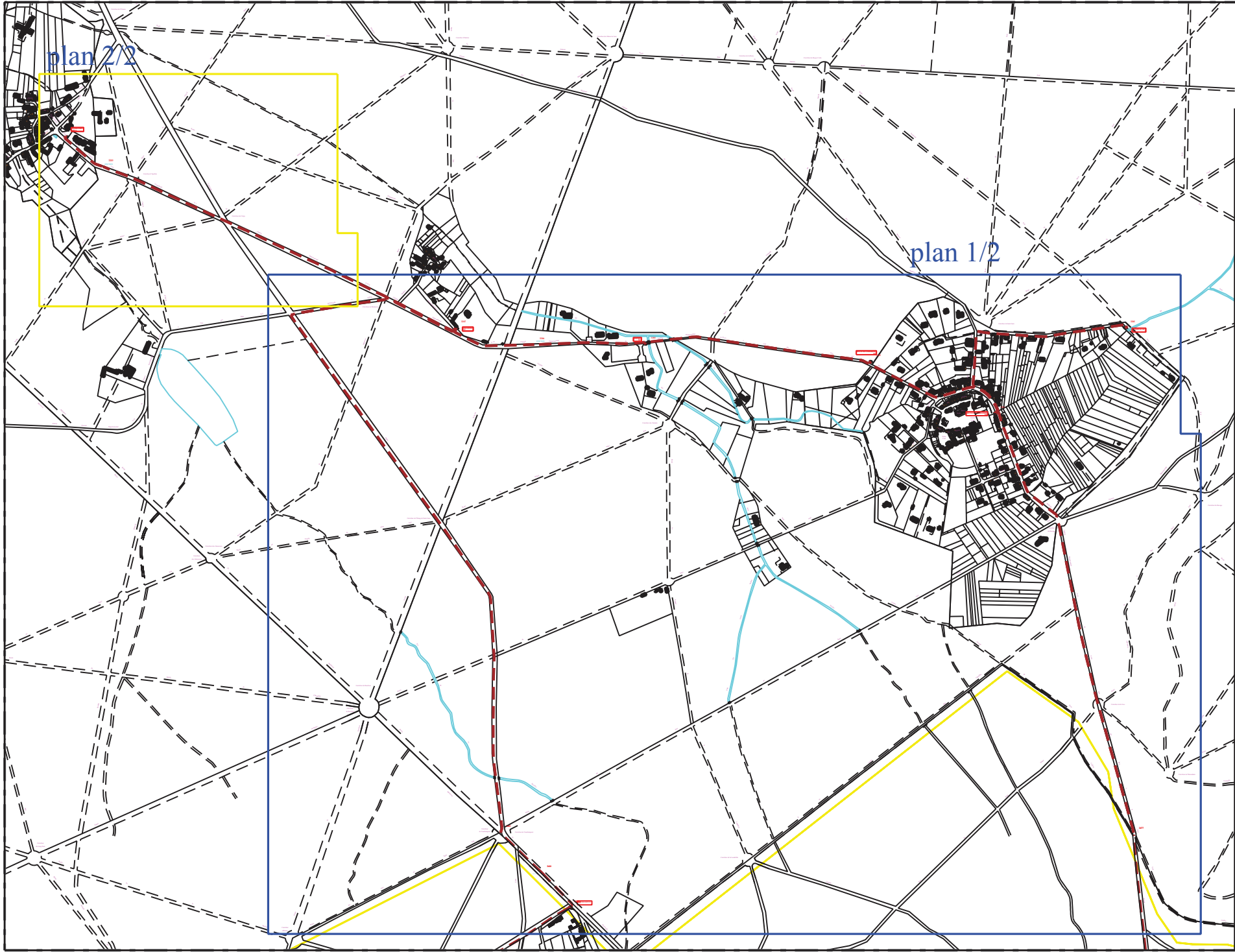


Commune : Saintines
 Réseau BT Plan 3/3
 Date de mise à jour : 14/06/10



19/08/2011

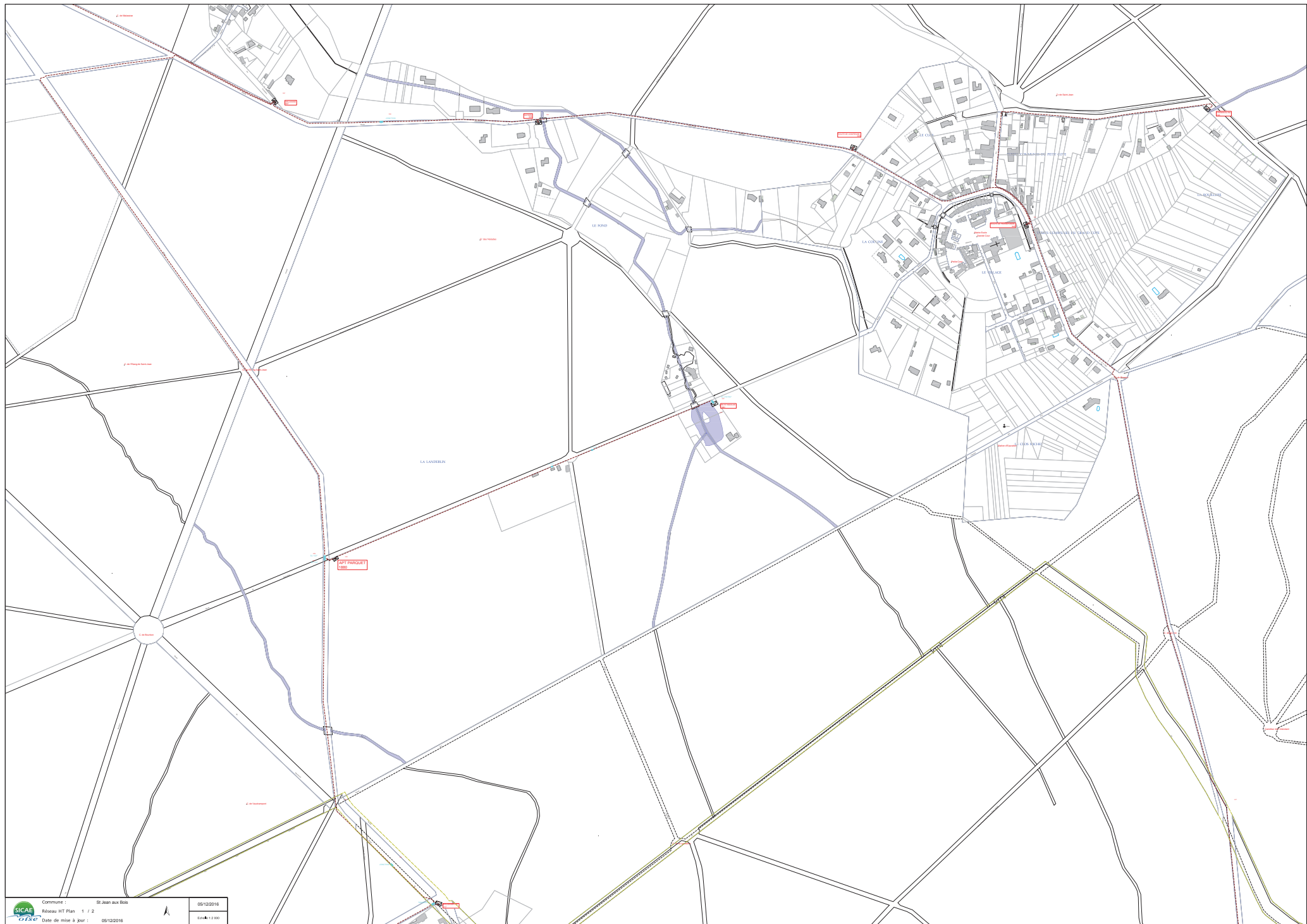
Echelle : 1/1000

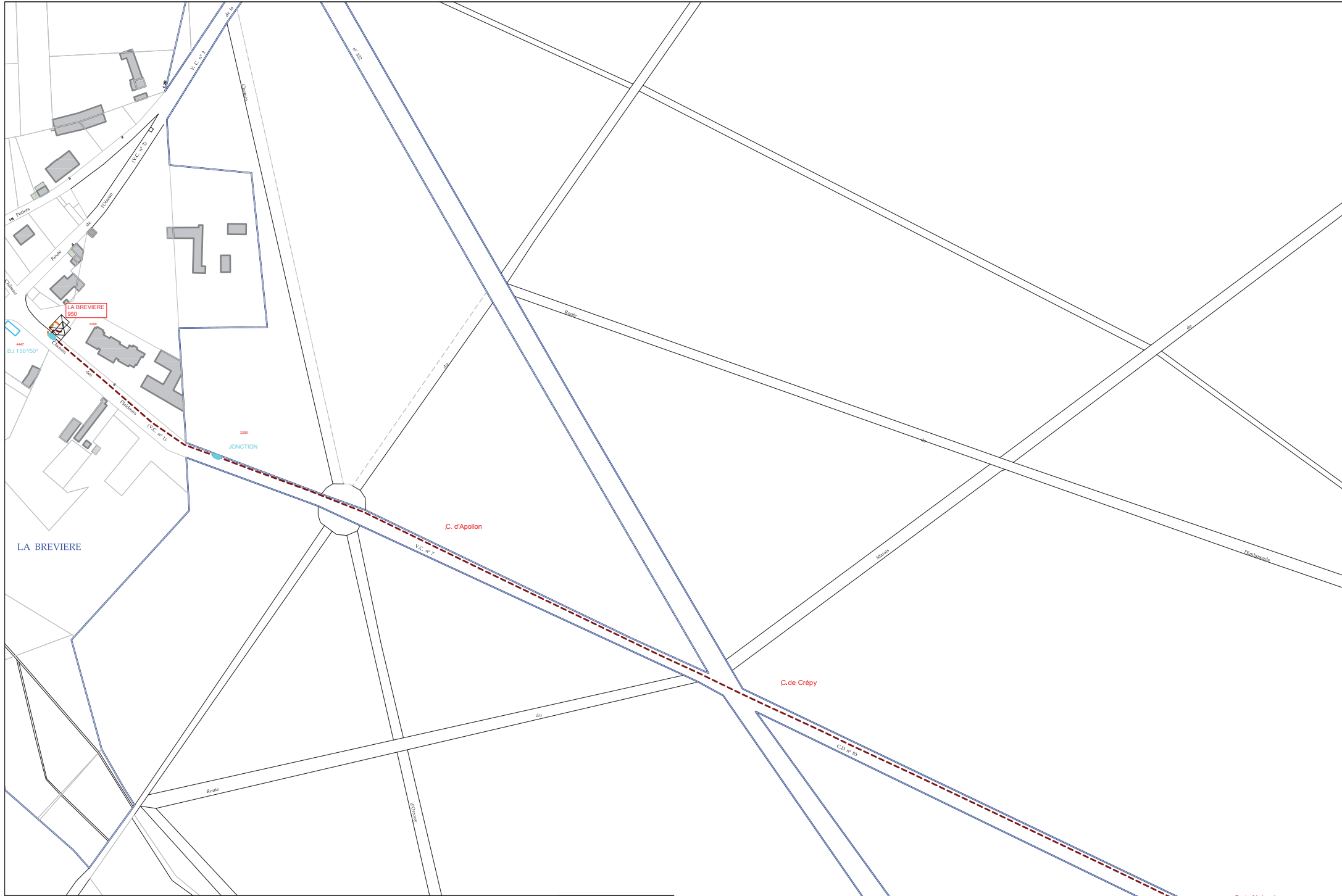


Commune : St Jean aux Bois

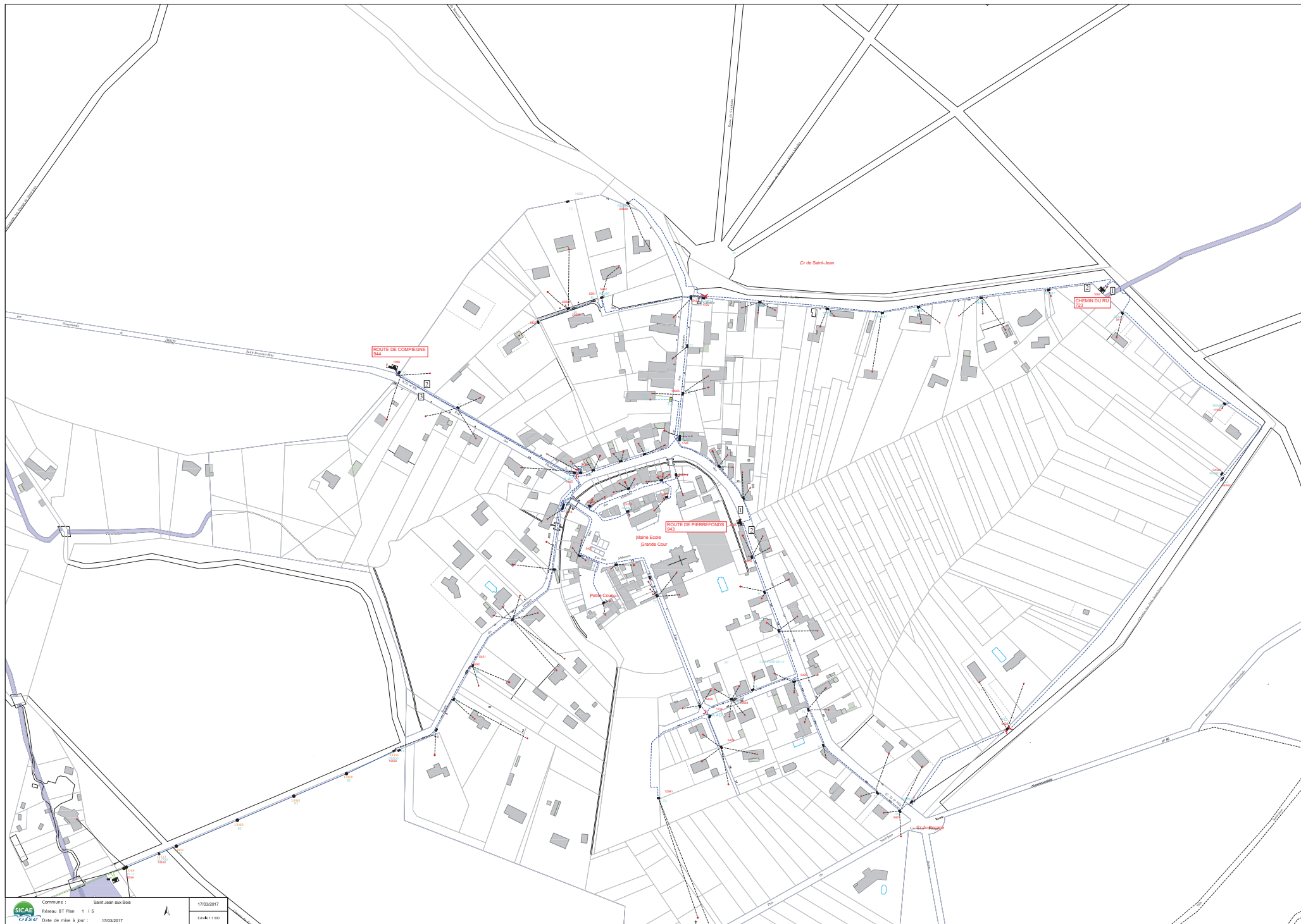
Plan d'ensemble

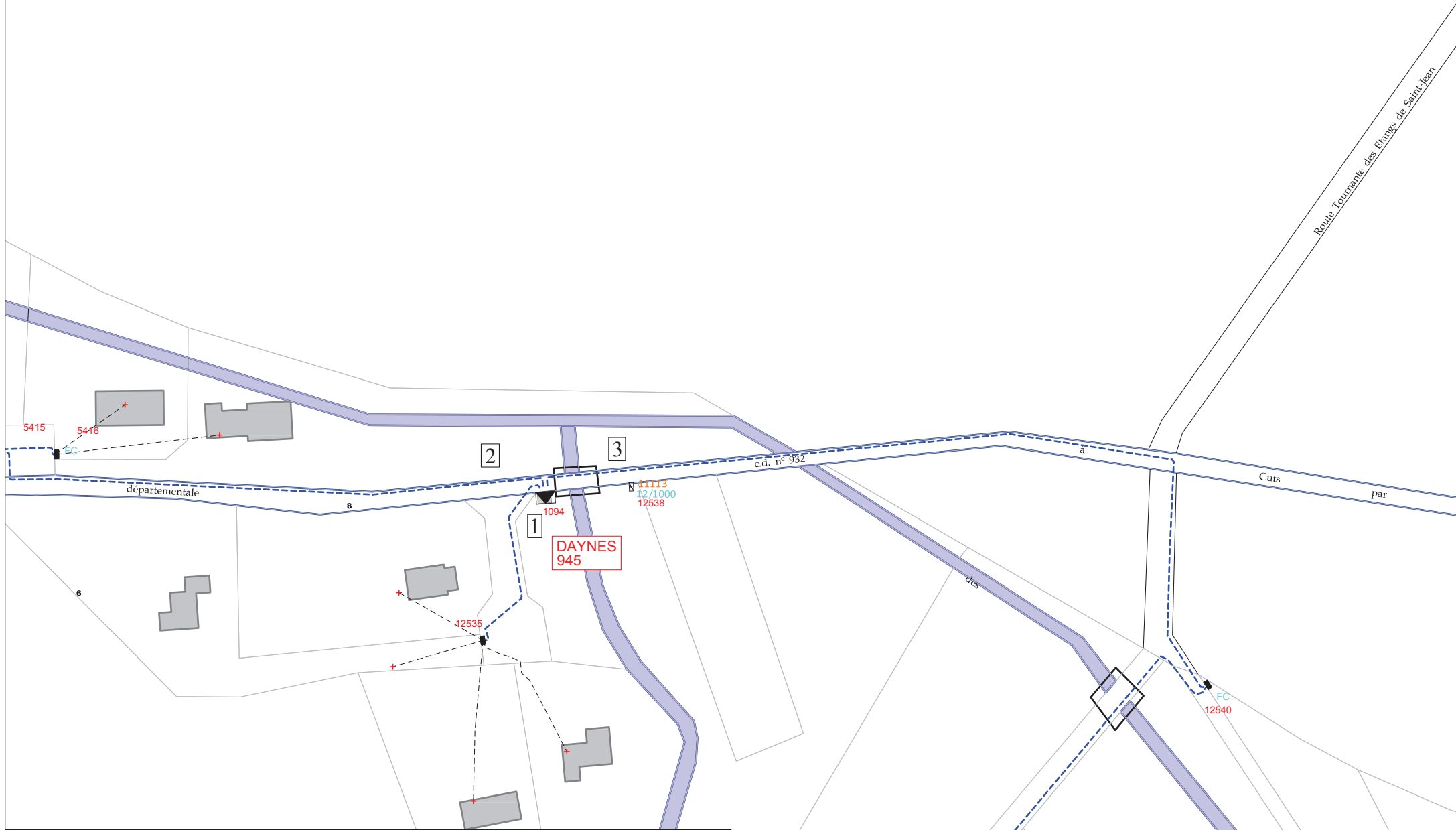


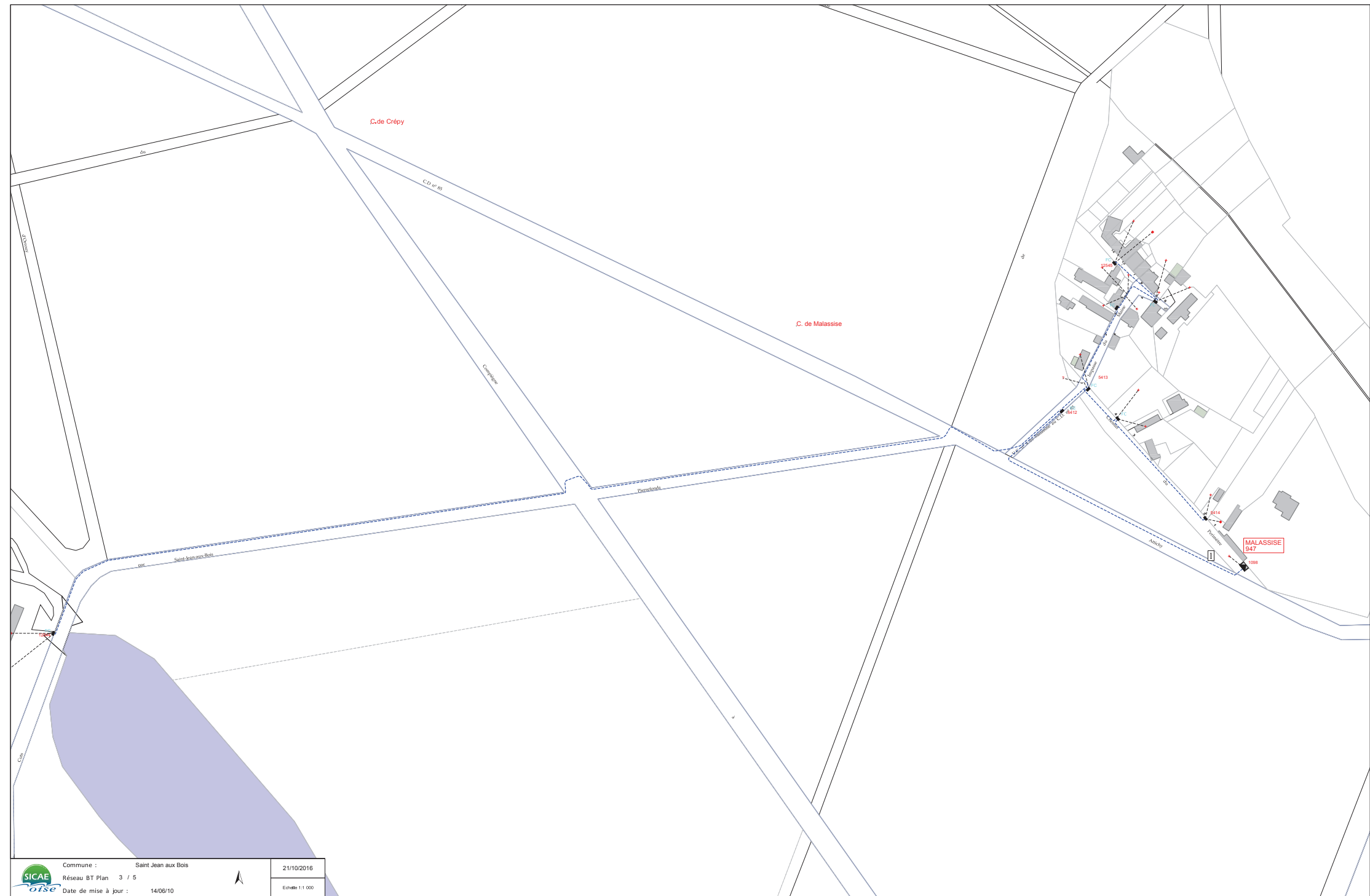


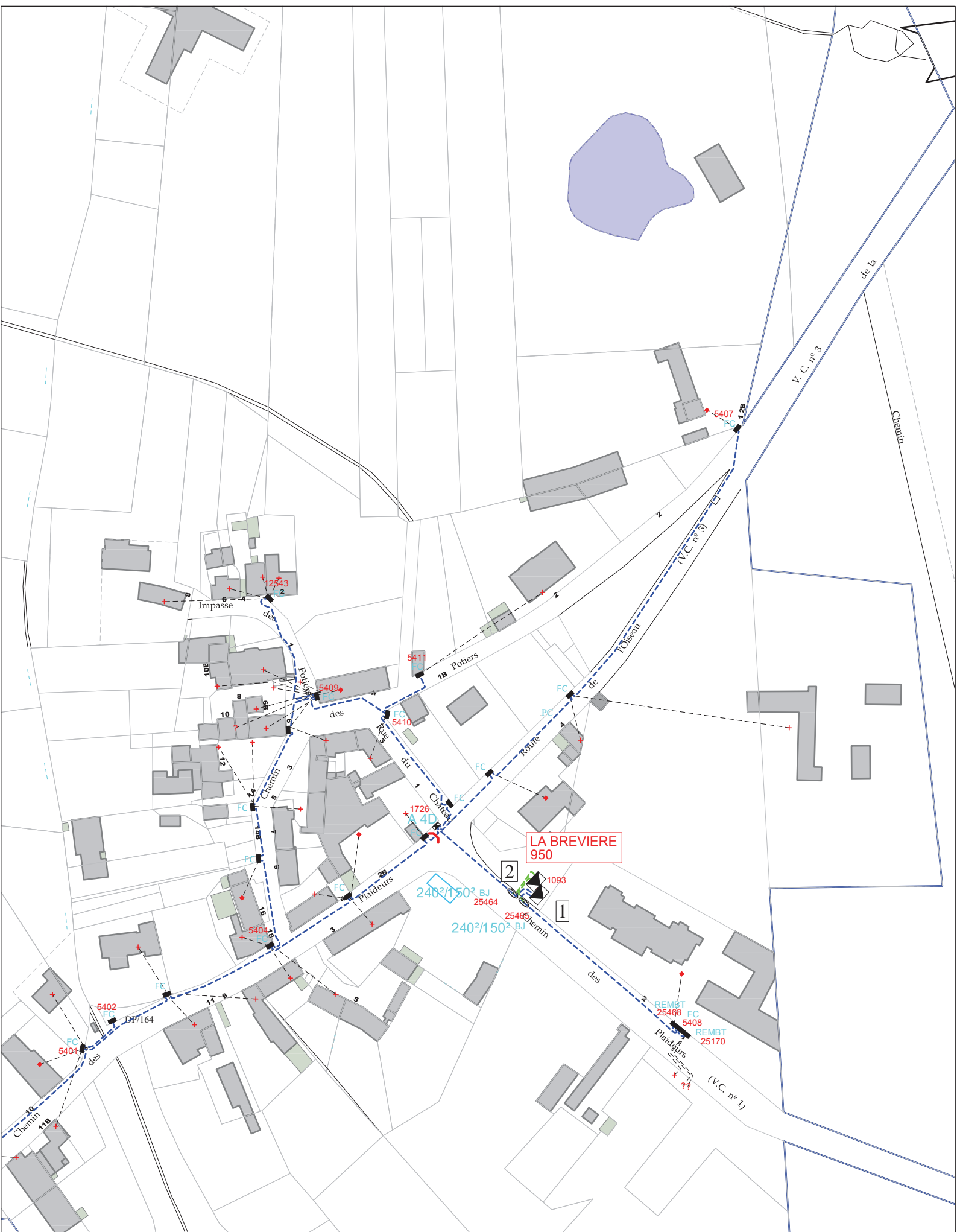


C. de Malassise



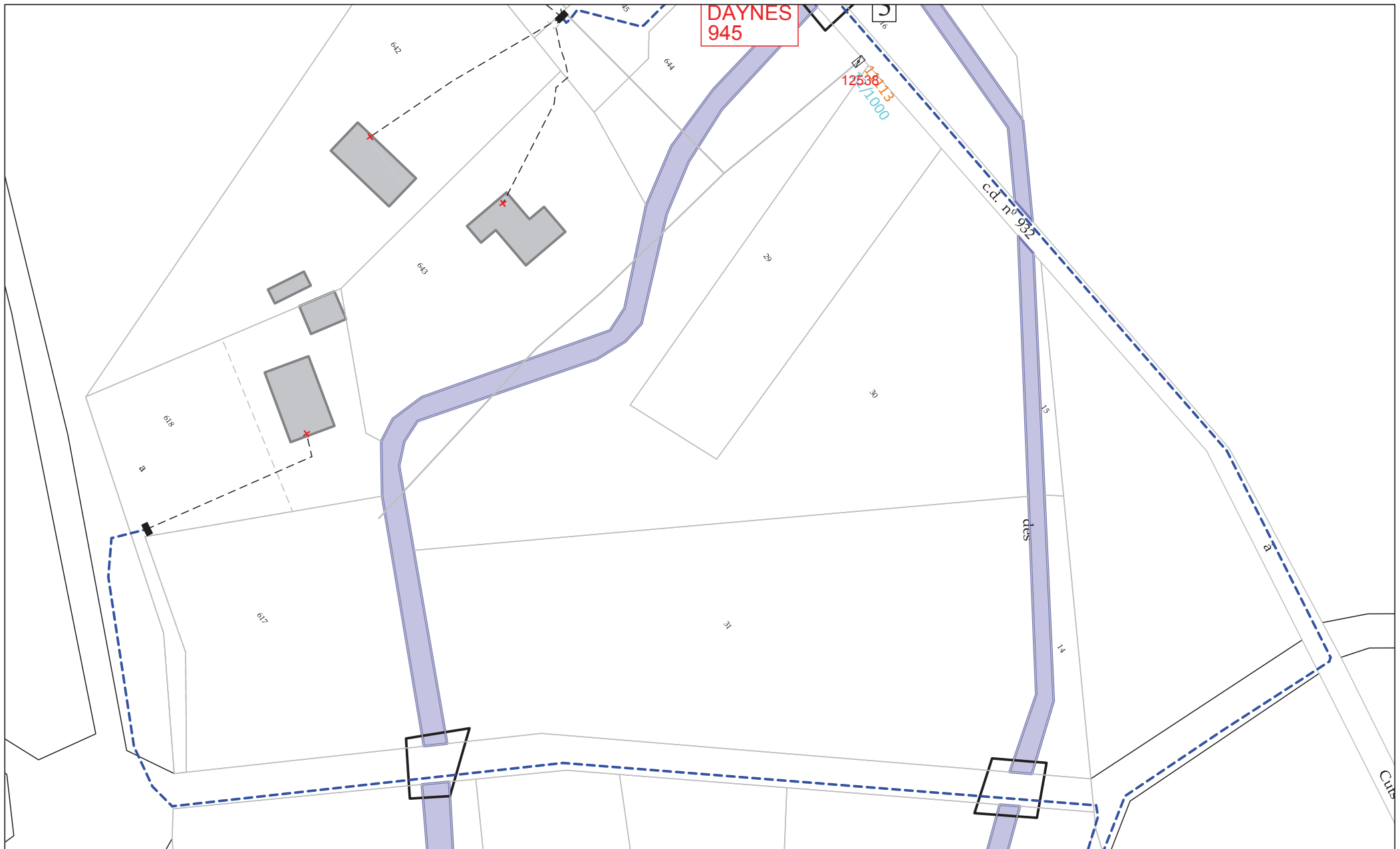







**LA BREVIERE
950**

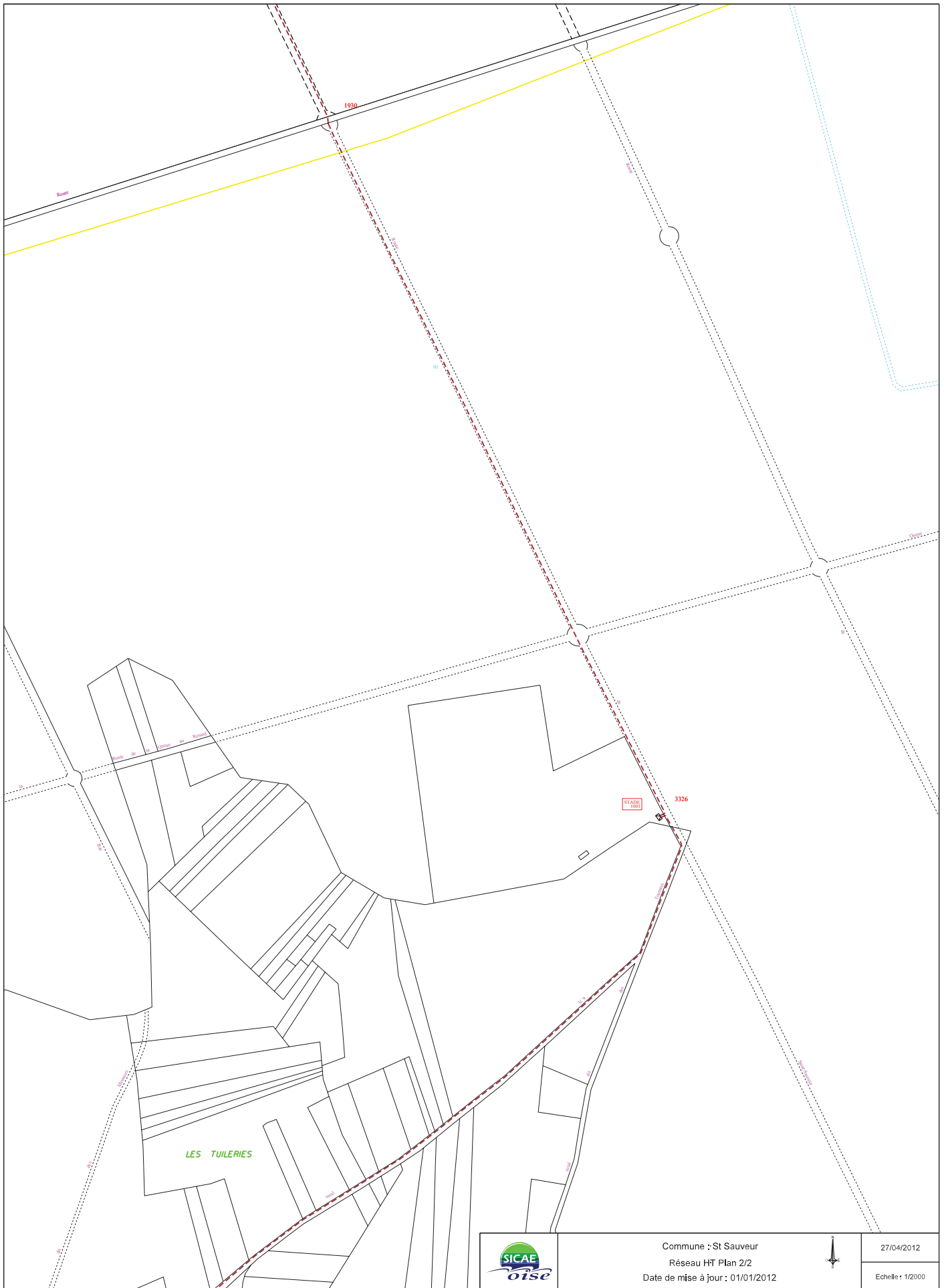




	Commune :	Saint Jean aux Bois	17/03/2017
	Réseau BT Plan	5 / 5	Echelle 1:1 000
Date de mise à jour :		17/03/2017	





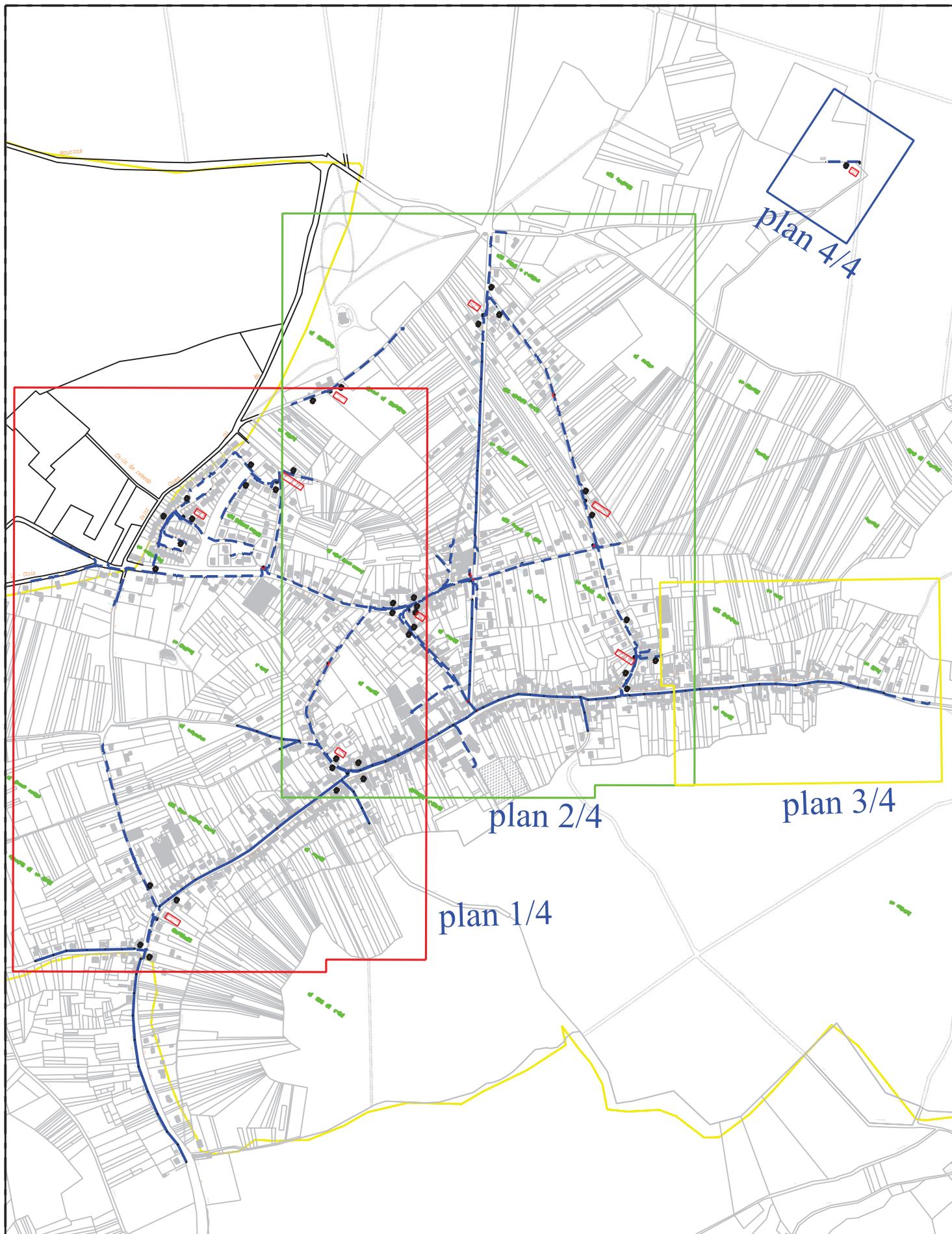


Commune : St Sauveur
Réseau HT Plan 2/2
Date de mise à jour : 01/01/2012



27/04/2012

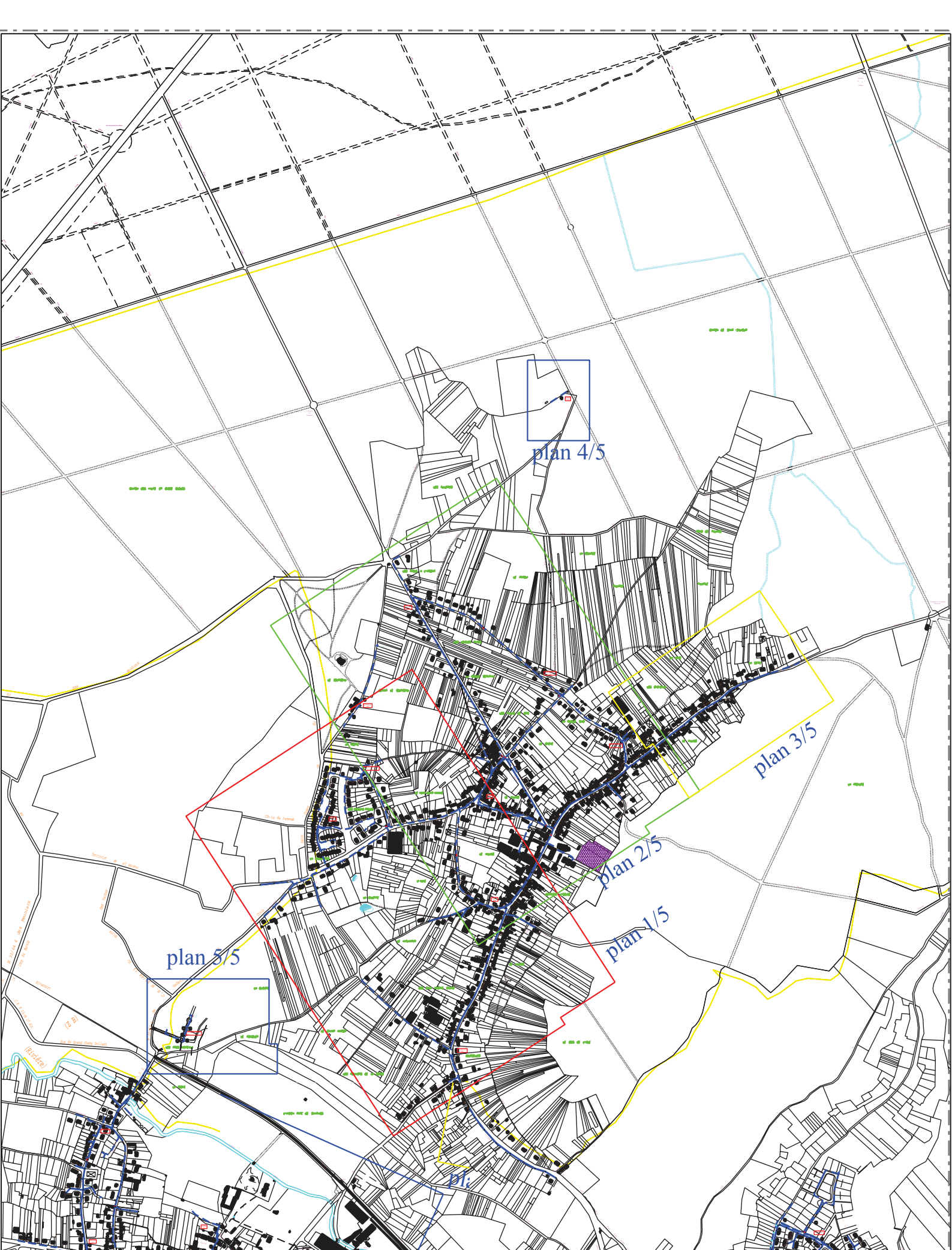
Echelle : 1/2000



Commune : SAINT SAUVEUR

Plan d'ensemble



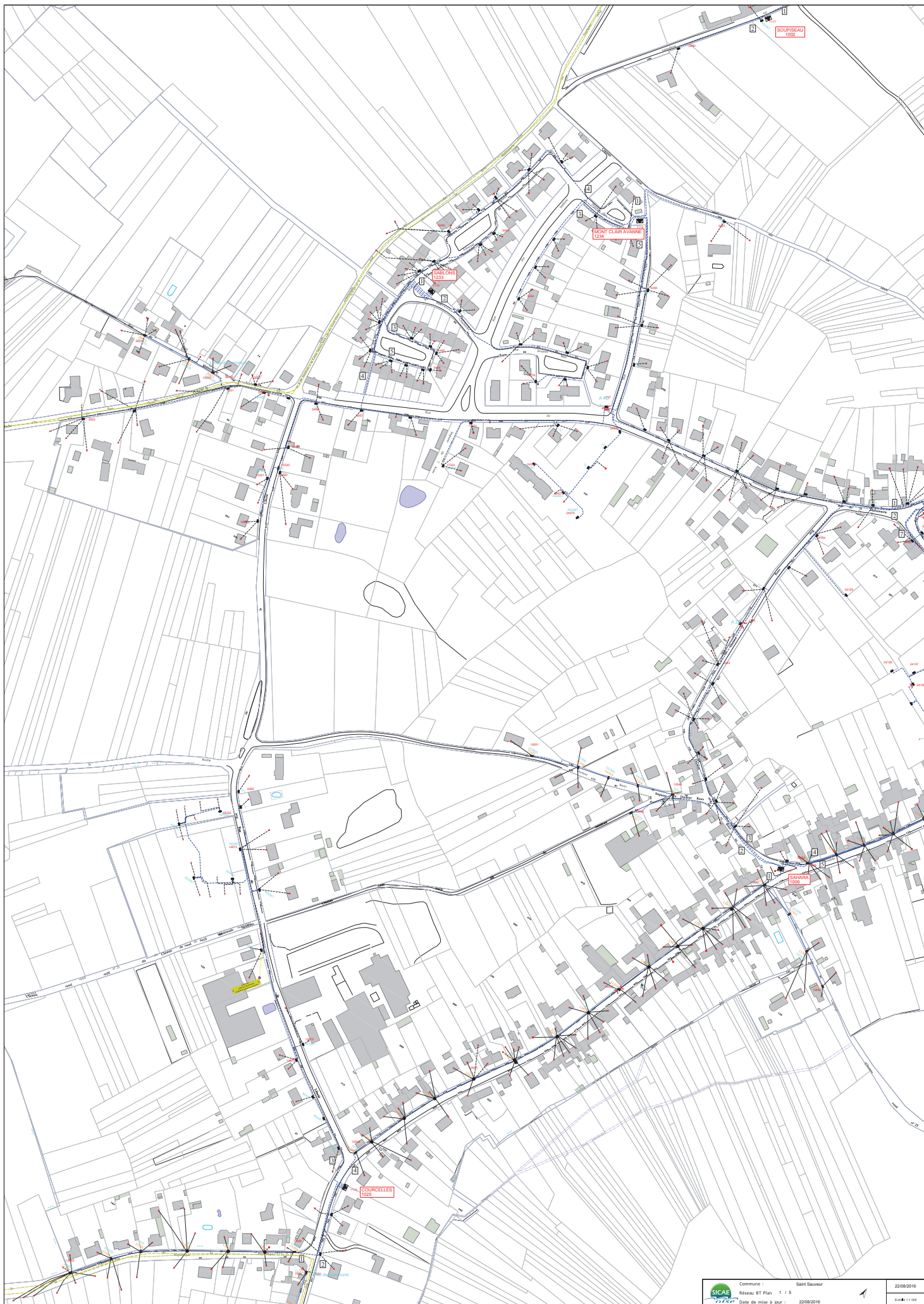


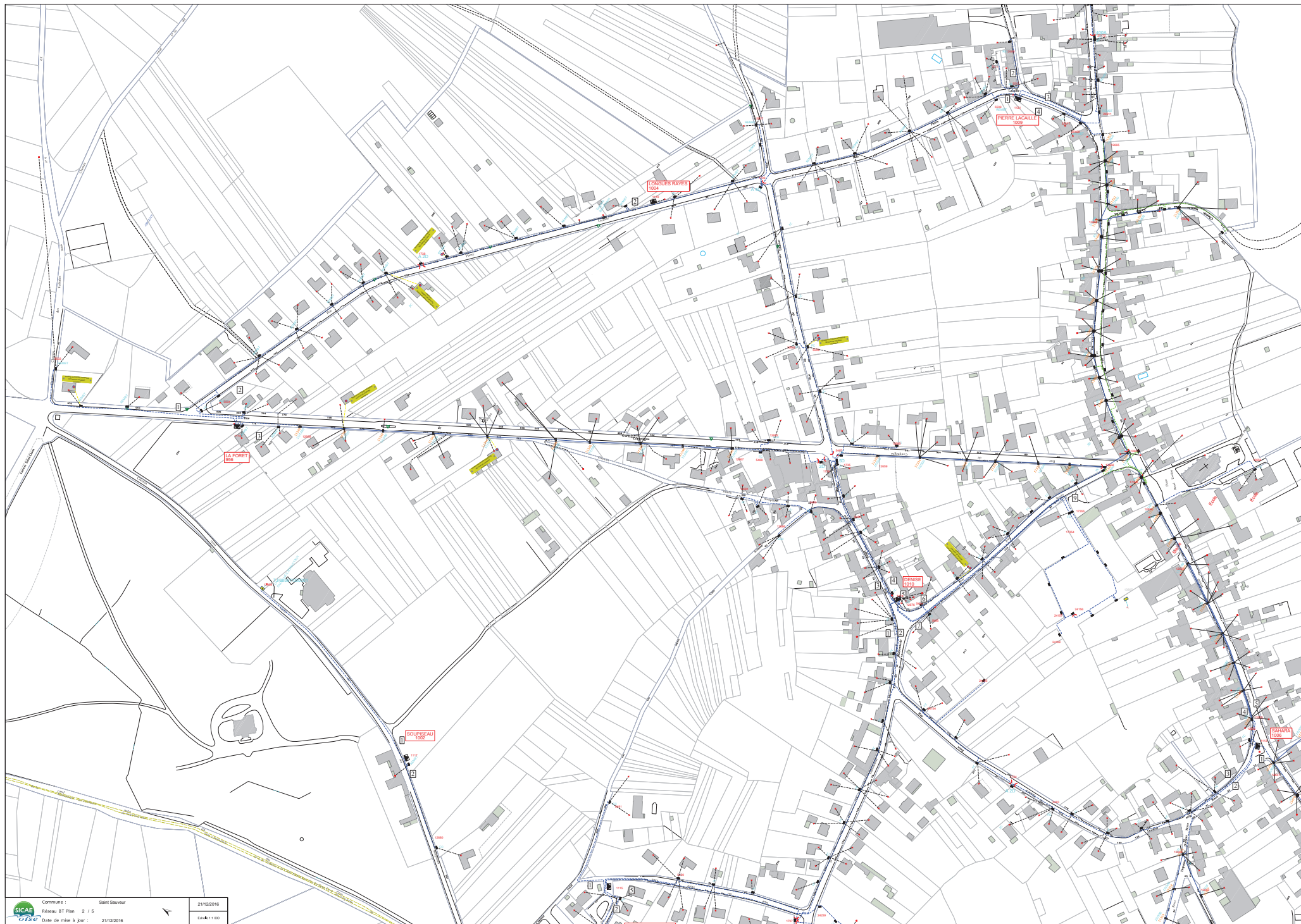
Commune : Saint-Sauveur

19/03/2013

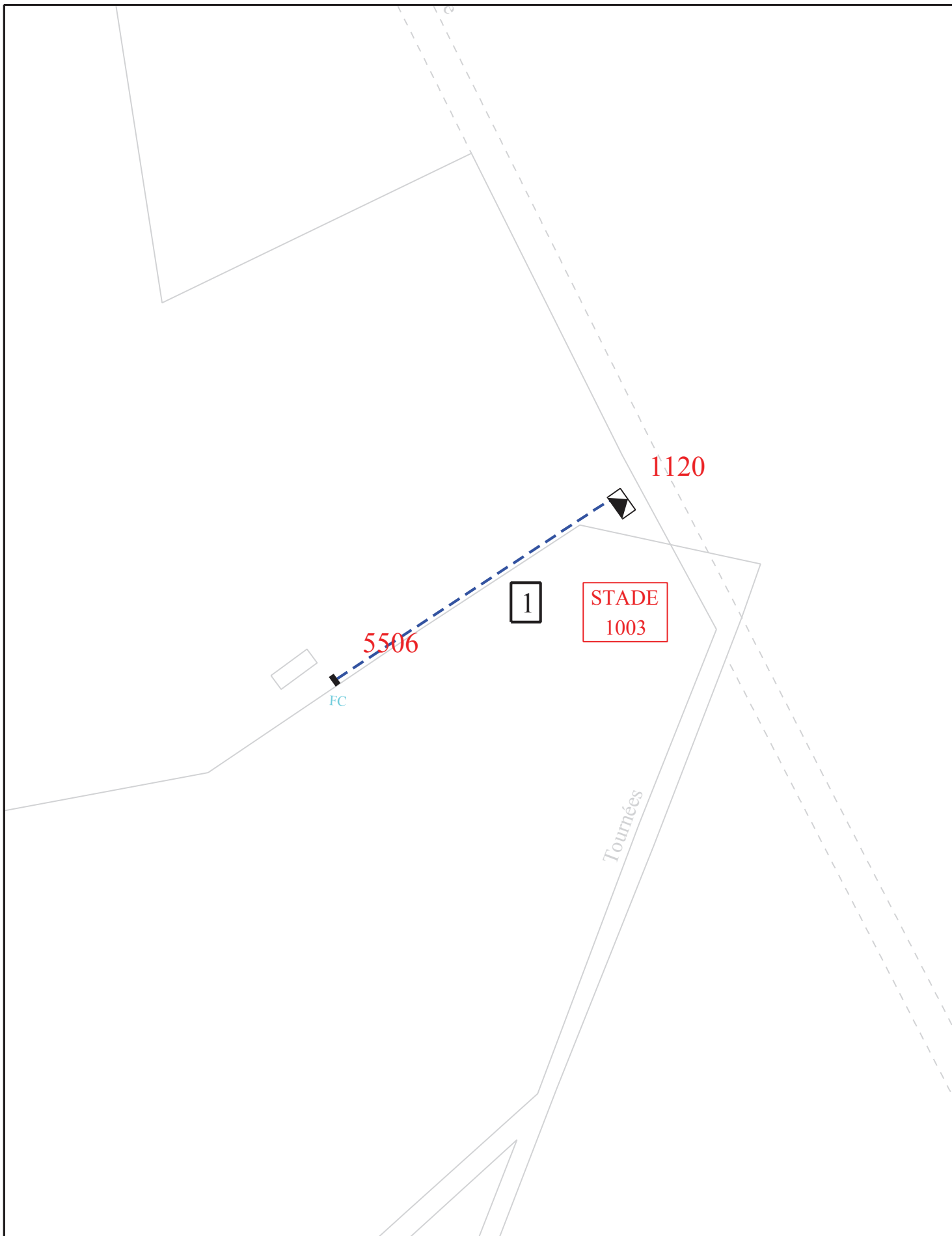
Plan d'ensemble

Echelle : 1/10000







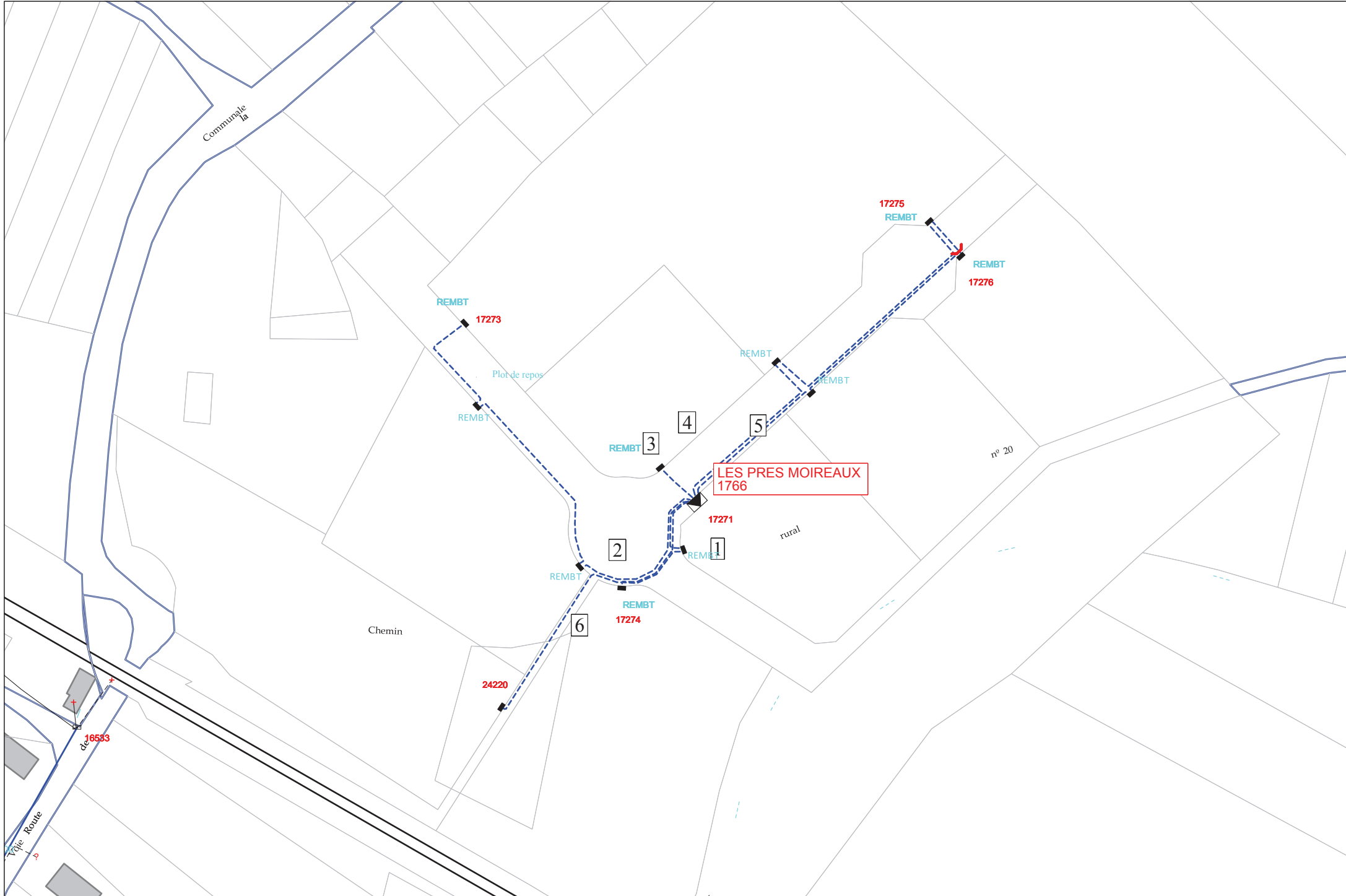


Commune : Saint Sauveur
Réseau BT Plan 4/5
Date de mise à jour : 14/06/10



19/03/2013

Echelle : 1/1000






Commune : St Vaast de Longmont
Réseau HT Plan 1/1
Date de mise à jour : 01/01/2012



27/04/2012
Echelle : 1/2000



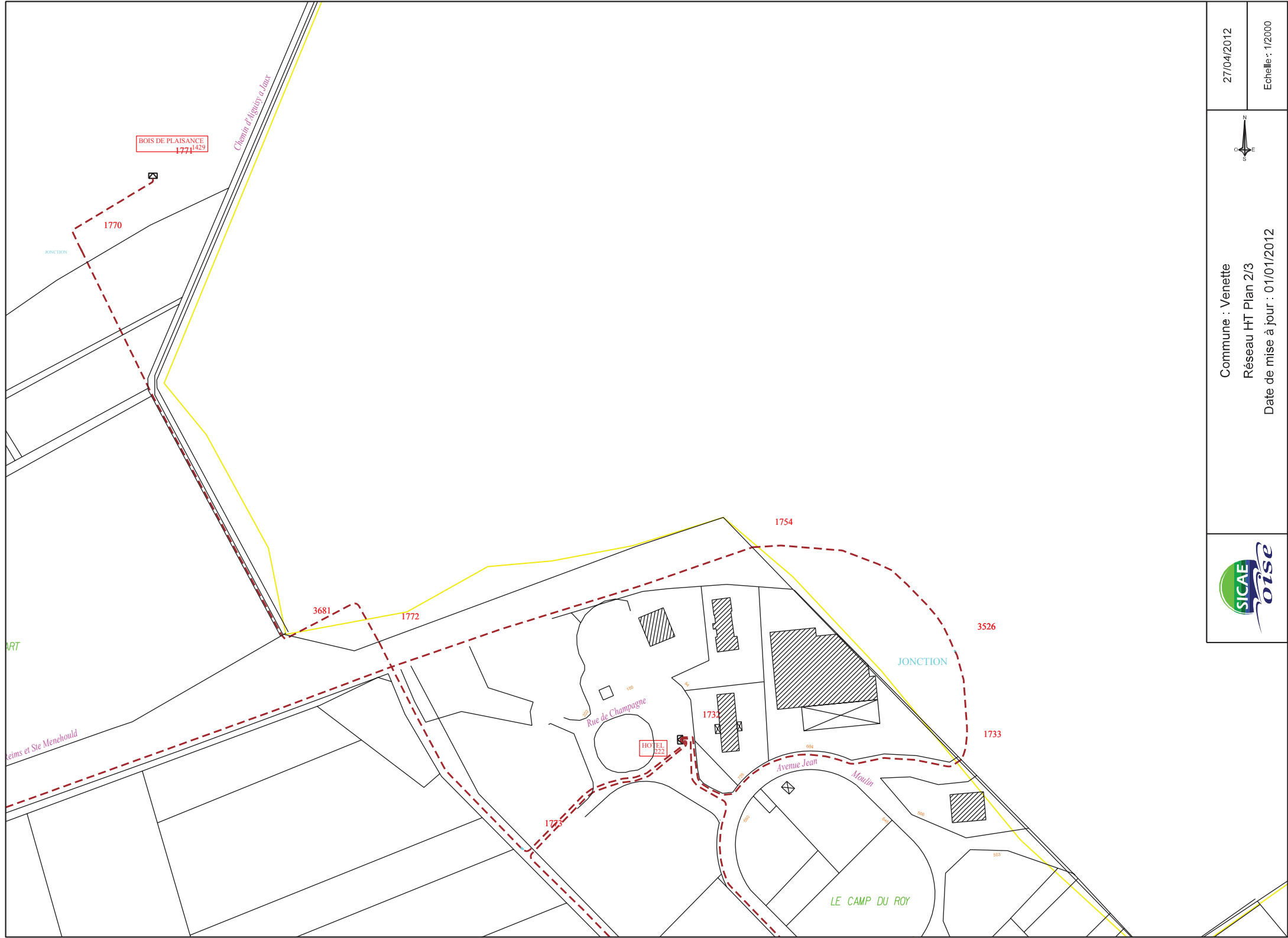


Commune : Venette
Réseau HT Plan 1/3
Date de mise à jour : 01/01/2012



27/04/2012

Echelle : 1/2000



BOIS DE PLAISANCE
1771429

Chemin d'Algerie a Jour

1770

JONCTION

3681

1772

1754

3526

JONCTION

1733

HOTEL
1732

1731

Rue de Champagne

Avenue Jean

Moulin

LE CAMP DU ROY

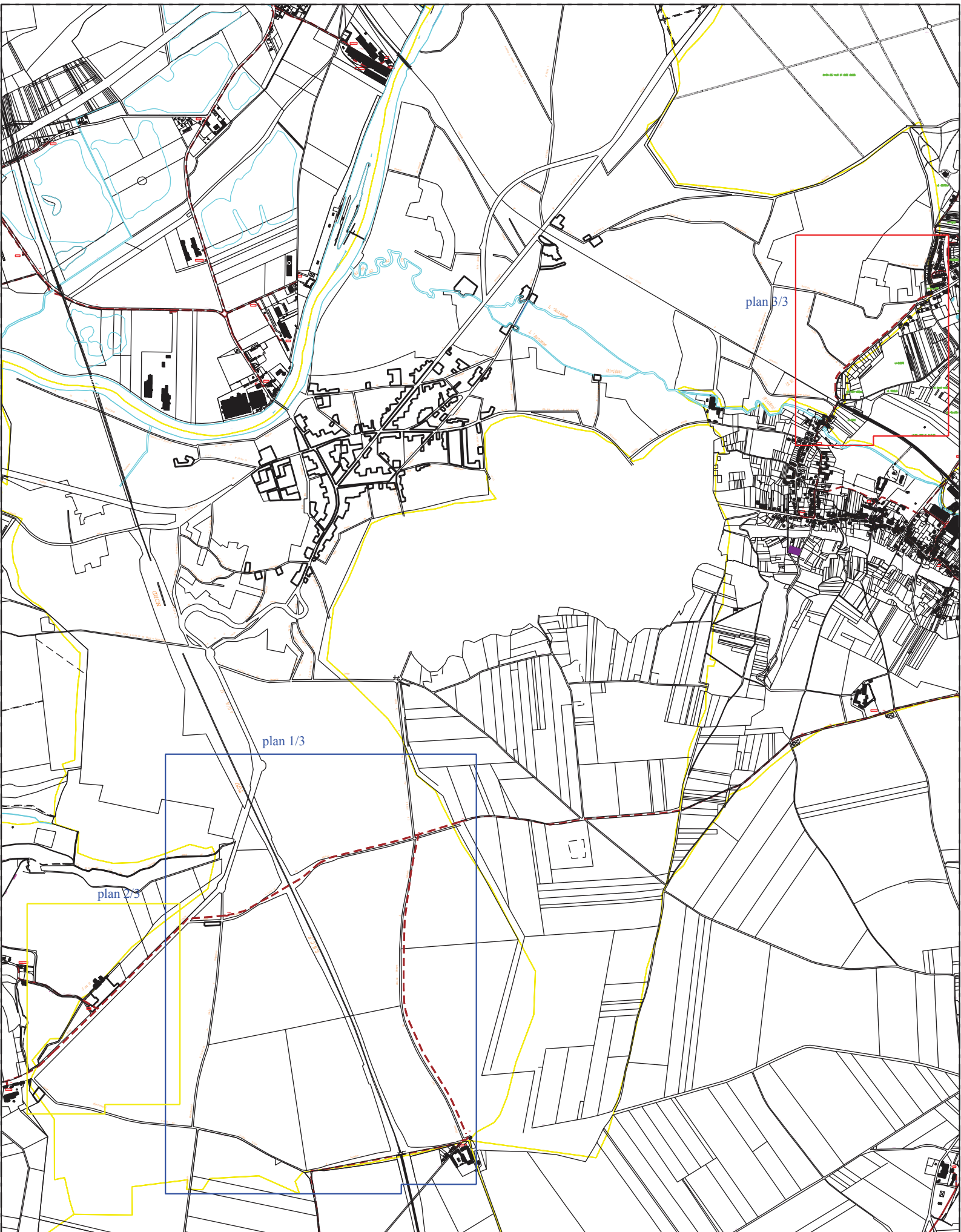
27/04/2012



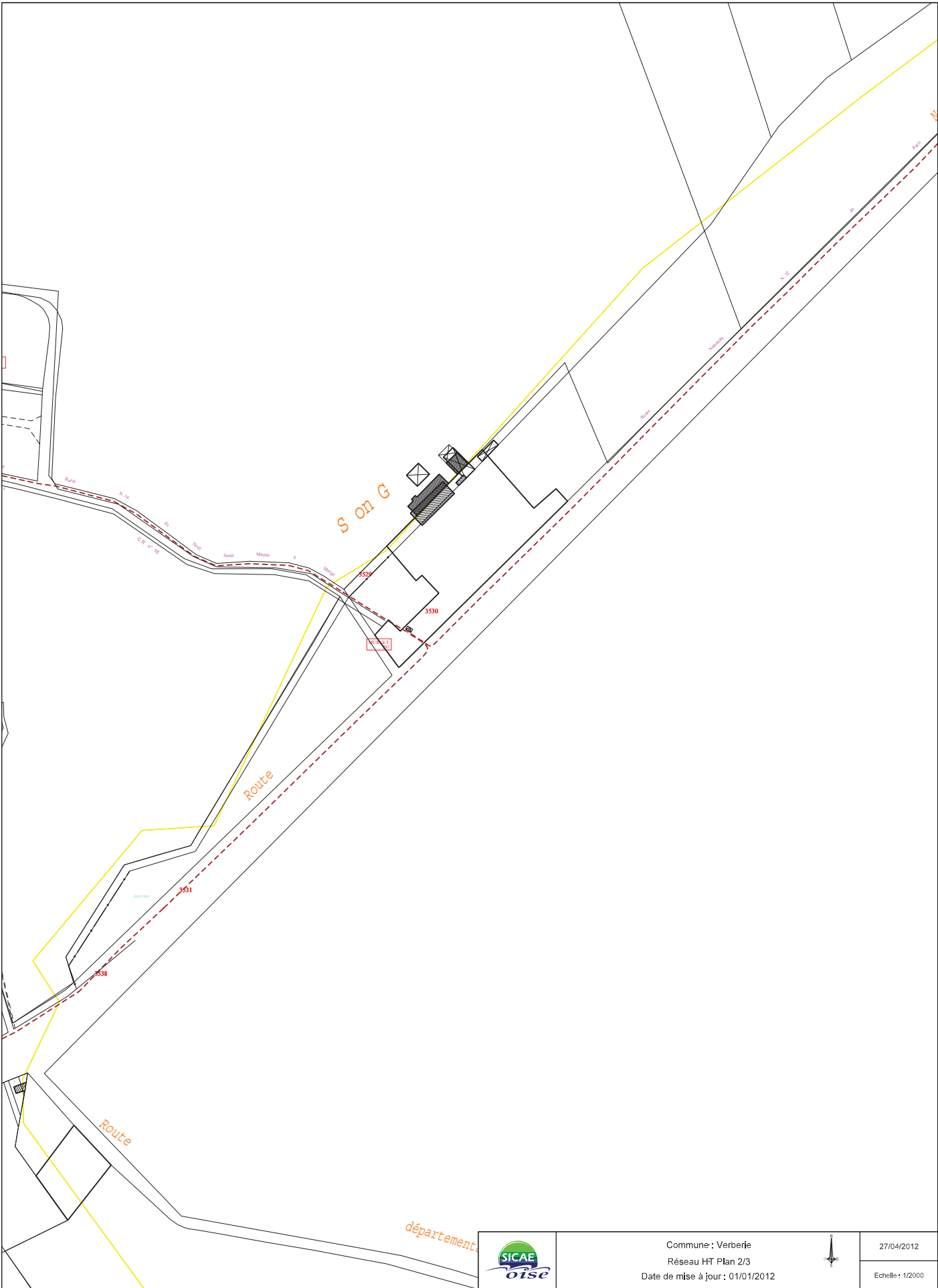
Echelle : 1/2000

Commune : Venette
Réseau HT Plan 2/3
Date de mise à jour : 01/01/2012





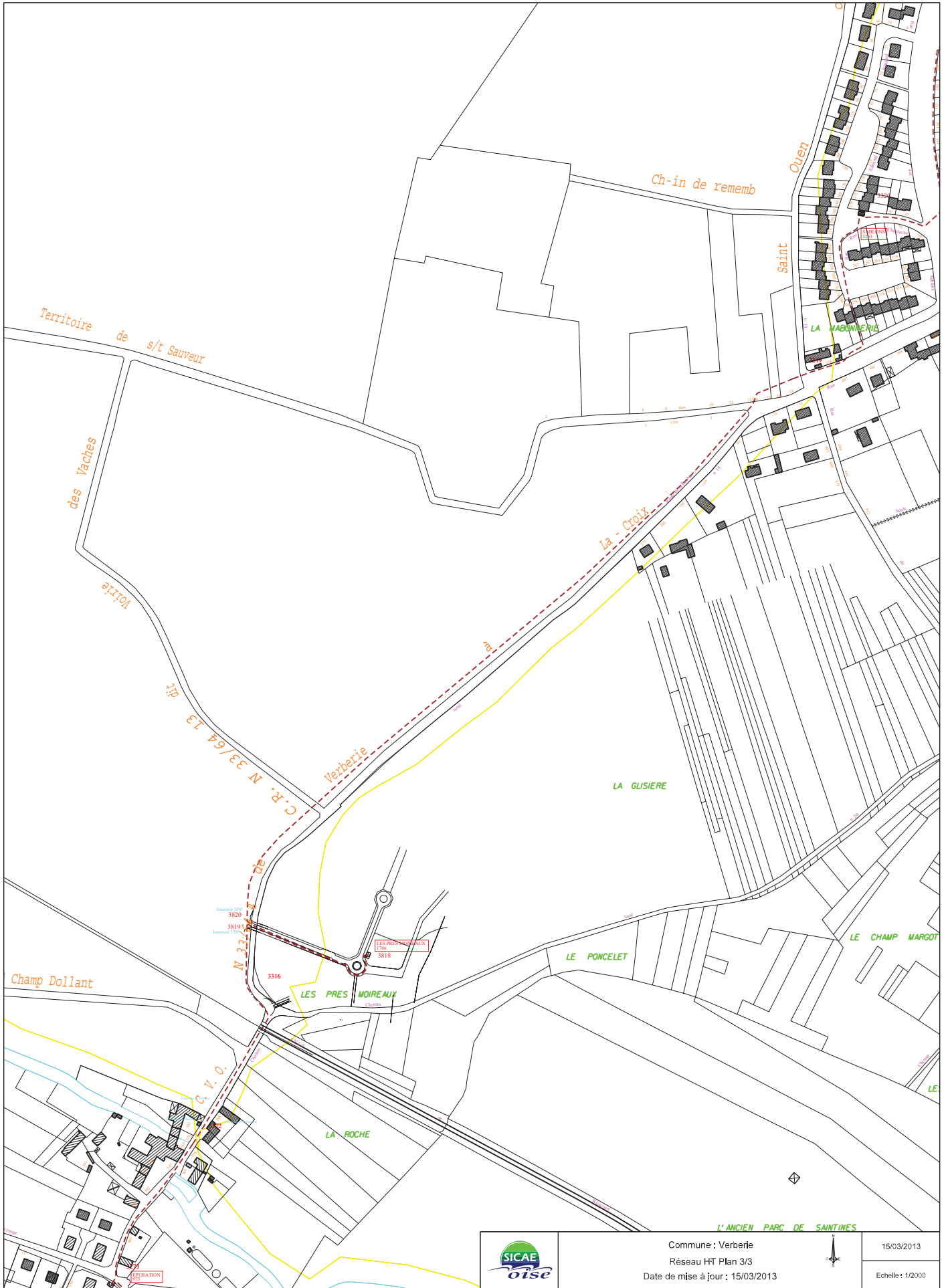




Commune : Verberie
 Réseau HT Plan 2/3
 Date de mise à jour : 01/01/2012



27/04/2012
 Echelle : 1/2000

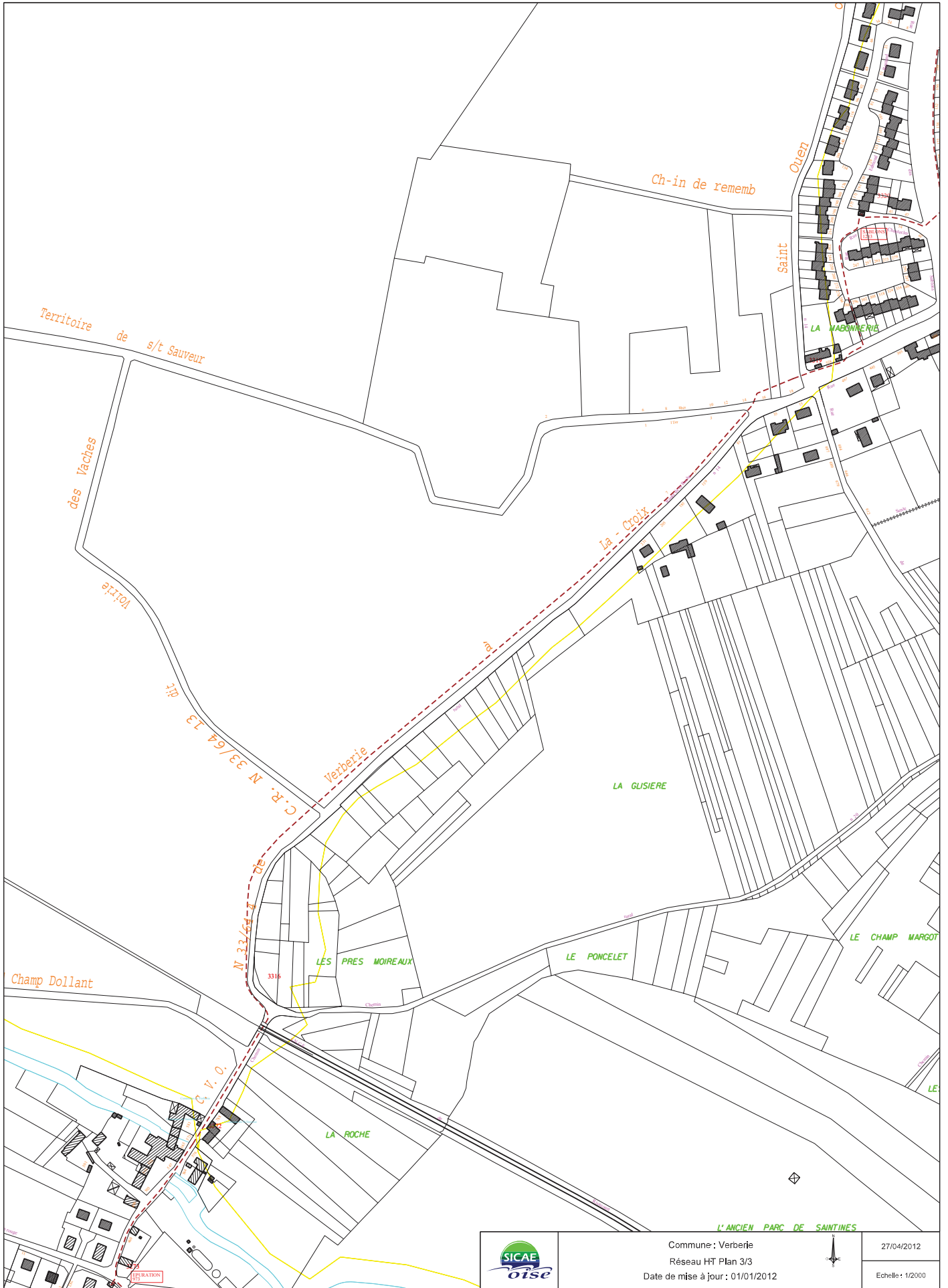


Commune: Verberie
 Réseau HT Plan 3/3
 Date de mise à jour: 15/03/2013



15/03/2013

Echelle: 1/2000



Territoire de s/t Sauveur

des Vaches

C.R. N 33/64 13 dit

Champ Dollant

Ch-in de rememb

Ouen

Saint

LA VAGNERIE

La - Croix

Verberie

LA GUSIERE

LES PRES MOIREAUX

LE PONCELET

LE CHAMP MARGOT

LA ROCHE

L'ANCIEN PARC DE SAINTINES

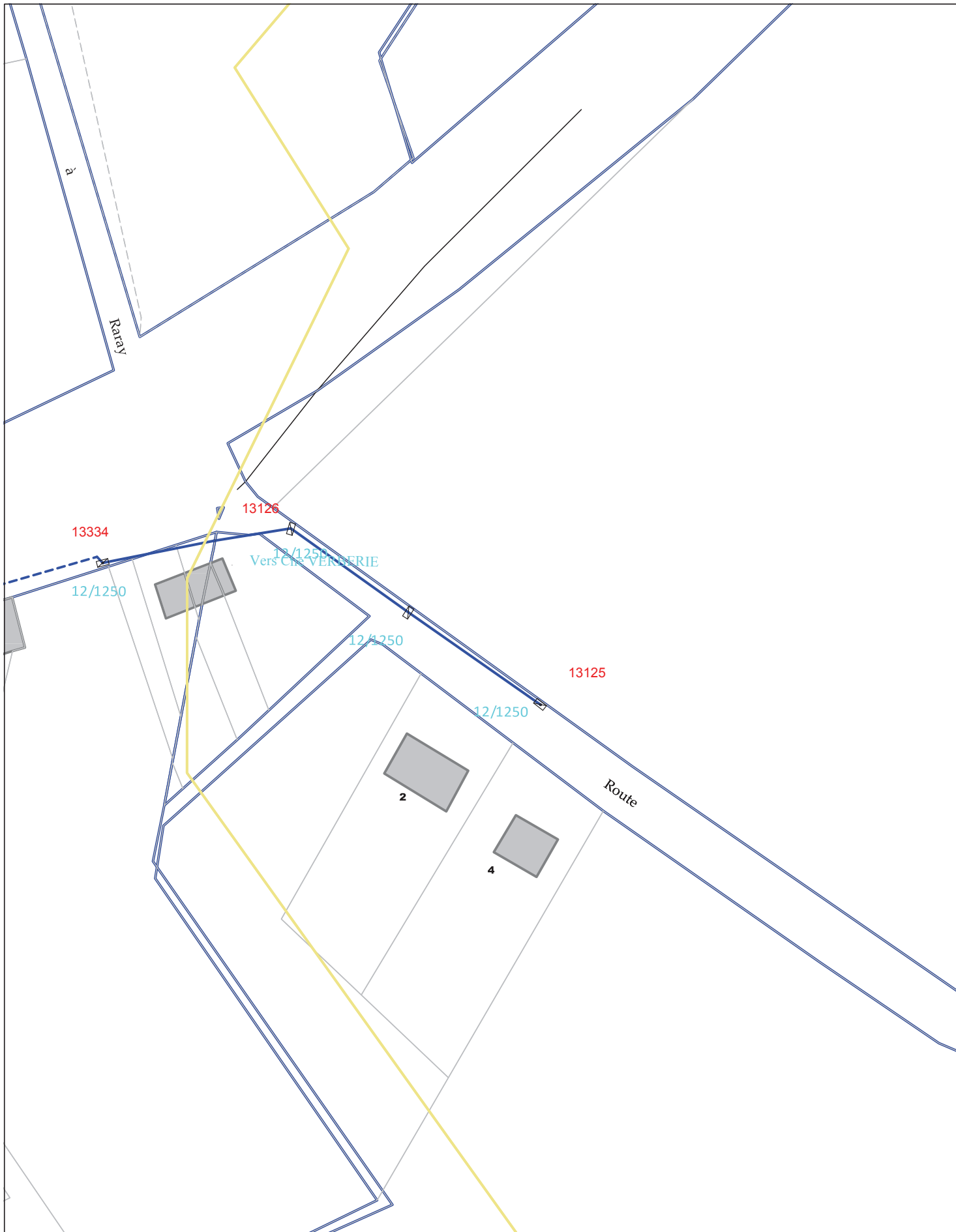


Commune : Verberie
Réseau HT Plan 3/3
Date de mise à jour : 01/01/2012



27/04/2012

Echelle : 1/2000

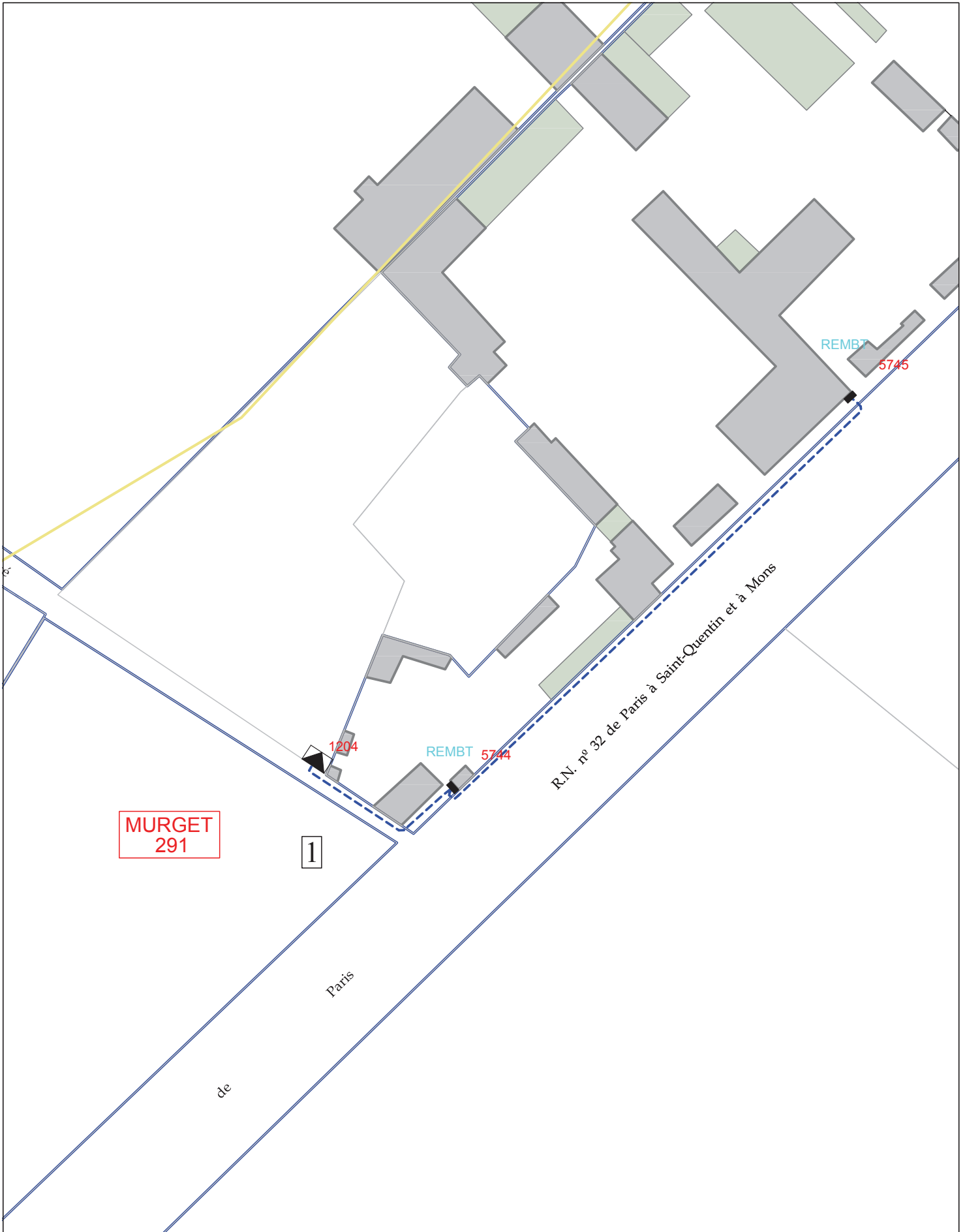


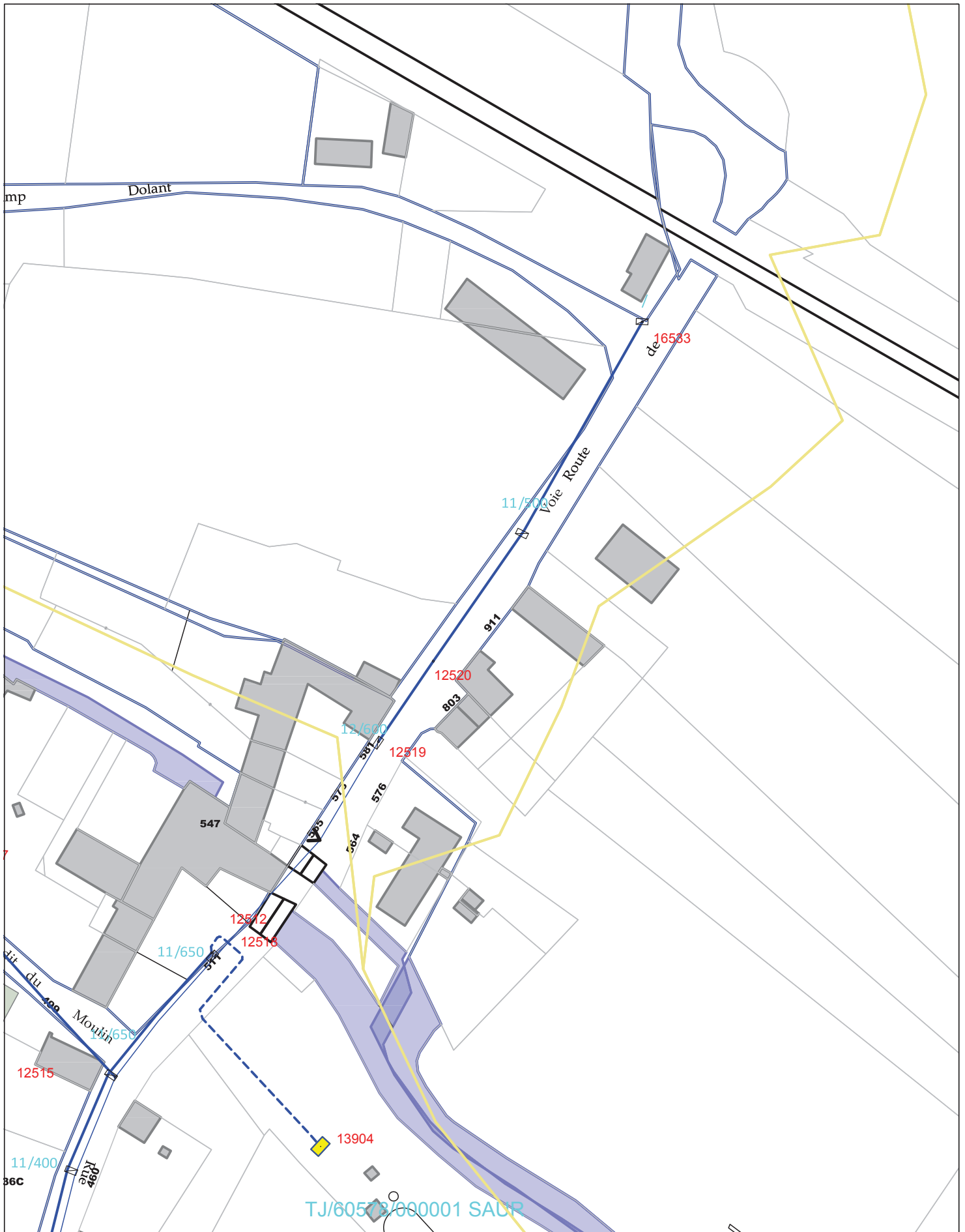
Commune : Verberie
 Réseau BT Plan 1 / 4
 Date de mise à jour : 26/01/15

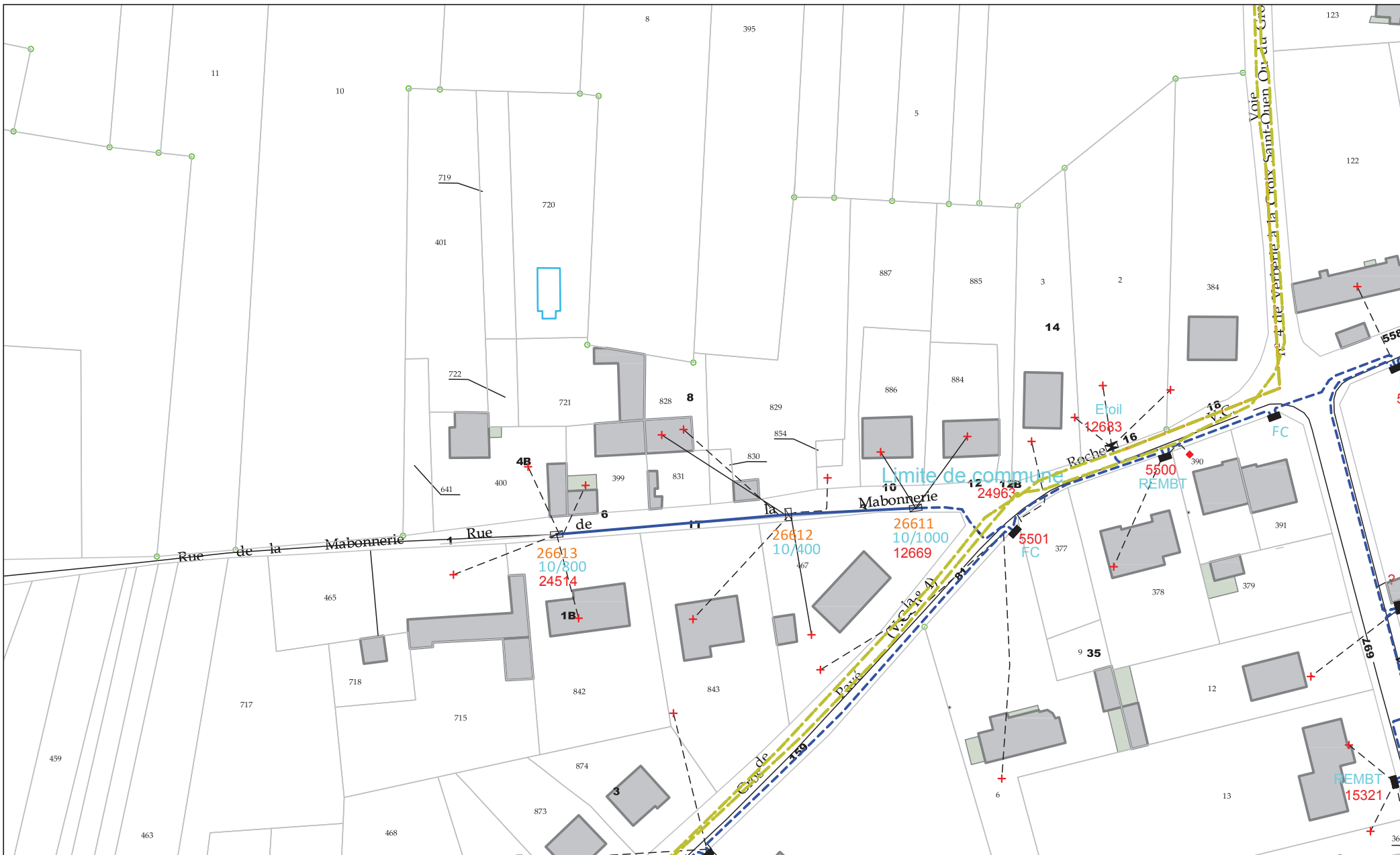


26/01/2015

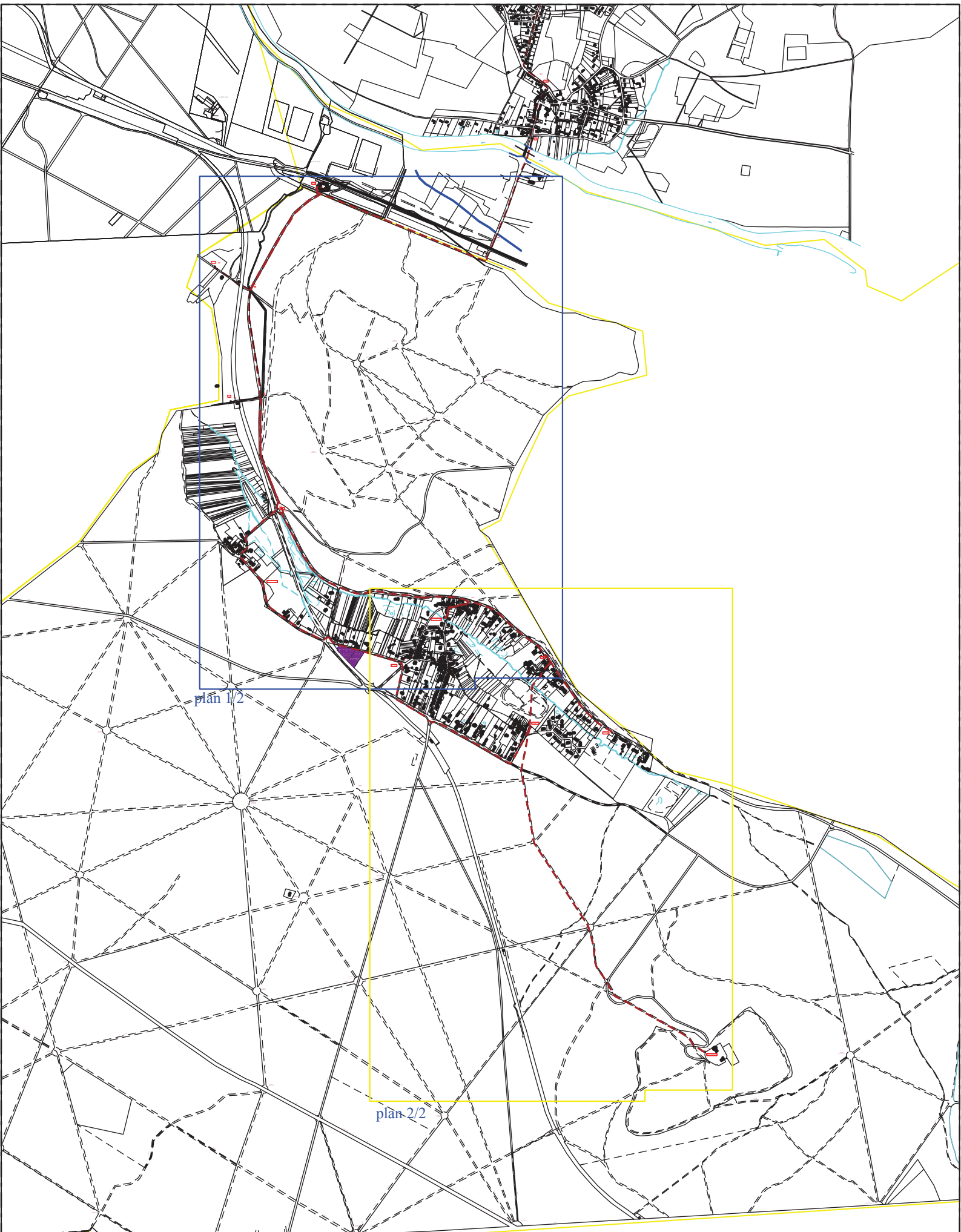
Echelle 1:1 000







	Commune :	Verberie	22/01/2016
	Réseau BT Plan	4 / 4	Echelle 1:1 000
Date de mise à jour :		22/01/2016	



plan 1/2

plan 2/2



Commune : Vieux Moulin

27/04/2012

Plan d'ensemble

Echelle : 1/15000

