

**ANNEXE 2 A L' ARRÊTE INTER-PRECTORAL  
AUTORISANT LA SOCIETE WEYLCHAM LAMOTTE SAS A EPANDRE LES BOUES  
INDUSTRIELLES ISSUES DU TRAITEMENT DES EFFLUENTS AQUEUX PAR SA STATION  
D'EPURATION INDUSTRIELLE SUR SON SITE DE TROSLY BREUIL (60350) SITUE 1 RUE  
DU FLOTTAGE**

**CARTOGRAPHIES DES PARCELLES DES COMMUNES CONCERNÉES  
PAR LES OPÉRATIONS D'ÉPANDAGE**

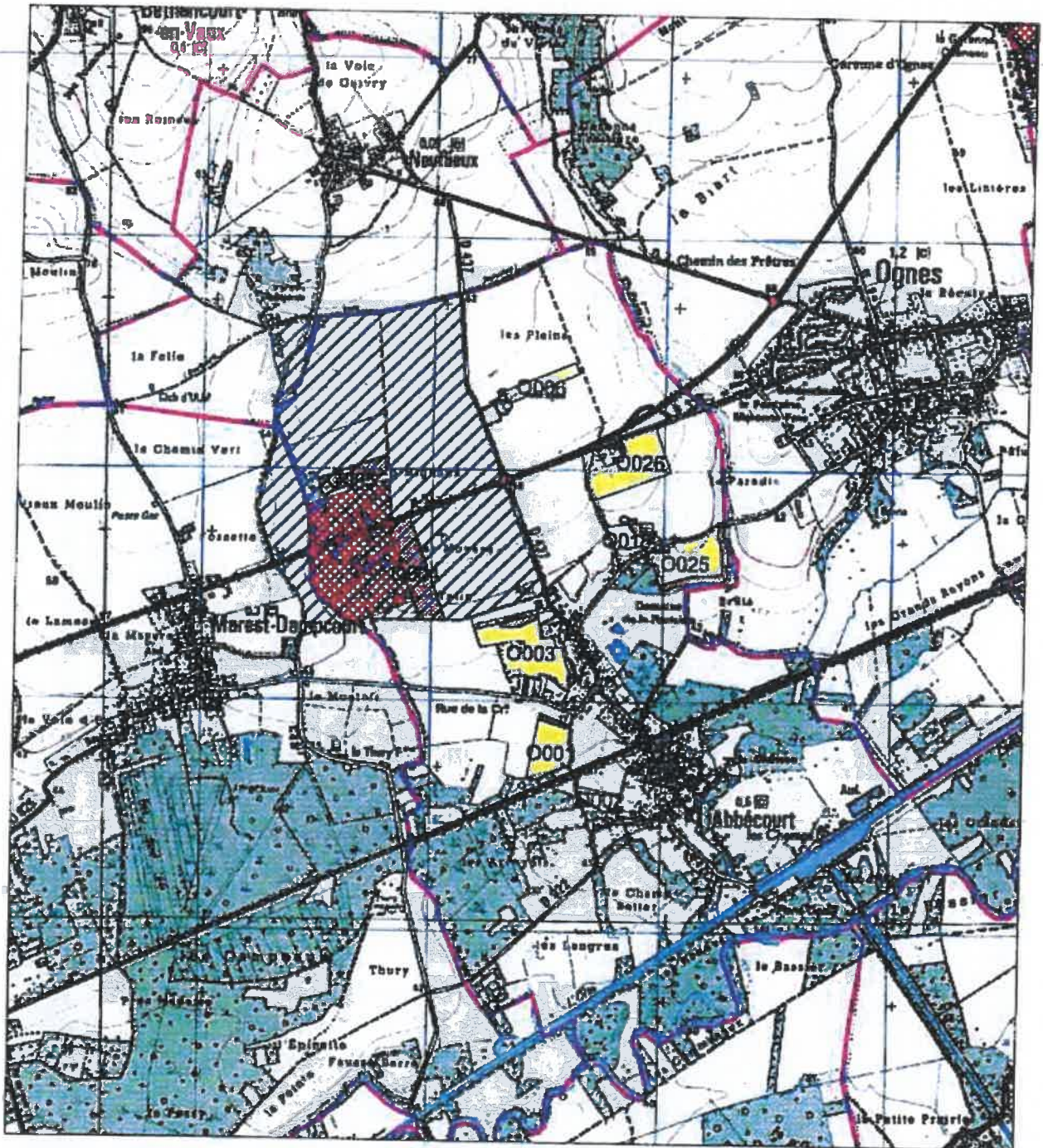
## **Département de l'Aisne**

Périmètre d'épandage des boues de  
WEYLCHAM LAMOTTE SAS

Carte d'aptitude à l'épandage



ABBECOURT



# FICHE PARCELLAIRE PAR COMMUNE

Département : AISNE  
 Commune : ABBÉCOURT  
 Périmètre : WEYLICHEM 2017

Code SuiTra	Parcelles		Surfaces (ha)	Entrés dans le périmètre	Aptitude à l'épandage		
	Nom de la parcelle				Classe 0 (ha)	Classe 1 (ha)	Classe 2 (ha)
0219166003	0003		7,29	25/01/2017	0,91	6,38	
0219166004	0004		4,78	25/01/2017	4,78		
0219166005	0005		2,20	25/01/2017	2,20		
0219166018	0018		1,68	25/01/2017	0,37	1,31	
0219166025	0025		6,37	25/01/2017	1,51	4,86	
0219166026	0026		6,60	25/01/2017	0,18	6,42	
<b>TOTAL</b>			<b>28,92</b>		<b>9,95</b>	<b>18,97</b>	

SEDE ENVIRONNEMENT, Direction régionale Nord Est, 2, rue des Archers, Zone Industrielle du moulin, F-62450 BAPAUME, CEDEX  
 Tel : 03 21 21 35 70 Fax : 03 21 21 35 75

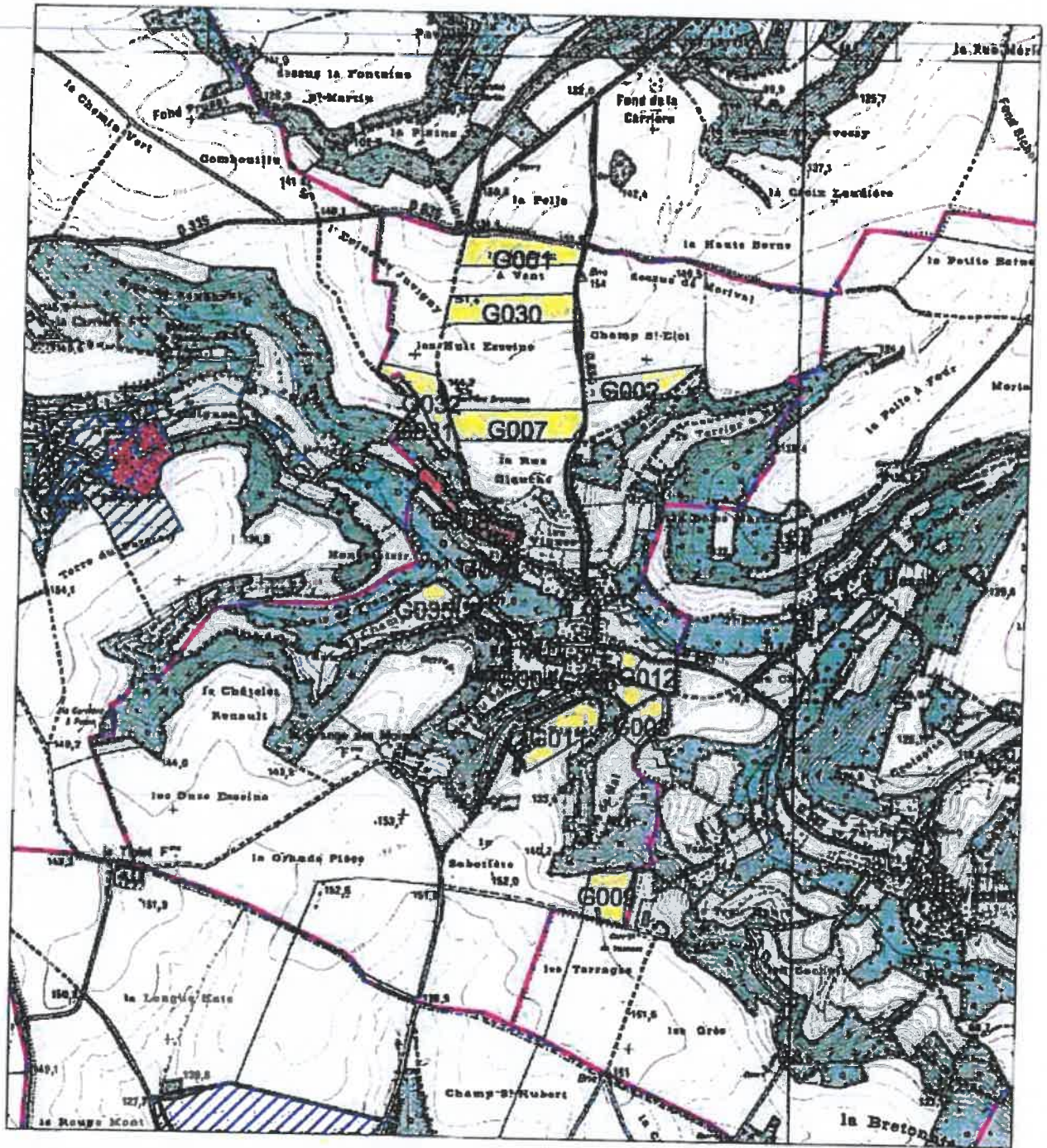
© Suivra

Périmètre d'épandage des boues de  
WEYLCHAM LAMOTTE SAS

Carte d'aptitude à l'épandage



AUDIGNICOURT



# FICHE PARCELLAIRE PAR COMMUNE

Département : AISNE  
Commune : AUDIGNICOURT  
Périmètre : WEYLICHEM 2017

Code Suivra	Parcelle		Surface (ha)	Entrée dans le périmètre	Aptitude à l'épandage		
	Nom de la parcelle				Classe 0 (ha)	Classe 1 (ha)	Classe 2 (ha)
0262319001	G001		6,53	23/01/2017		6,53	
0262319002	G002		4,47	24/01/2017		4,47	
0262319003	G003		2,45	24/01/2017		2,46	
0262319004	G004		5,76	24/01/2017	0,51	5,25	
0262319006	G006		2,07	24/01/2017	0,22	1,85	
0262319007	G007		7,28	24/01/2017		7,28	
0262319008	G008		3,49	24/01/2017	3,49		
0262319009	G009		3,80	24/01/2017		3,80	
0262319010	G010		3,62	24/01/2017	0,63	2,99	
0262319011	G011		6,25	24/01/2017	0,79	5,46	
0262319012	G012		3,09	24/01/2017	0,13	2,96	
0262319030	G030		6,75	24/01/2017		6,75	
0262319031	G031		0,99	24/01/2017		0,99	
0262319032	G032		4,07	24/01/2017		4,07	
0262319033	G033		1,14	24/01/2017	0,41	0,73	
0262319035	G035		5,11	24/01/2017	0,29	4,82	
<b>TOTAL</b>			<b>66,88</b>		<b>6,47</b>	<b>60,41</b>	

SEDE ENVIRONNEMENT, Direction régionale Nord Est, 2, rue des Archers, Zone Industrielle du moulin, F-62450 BAPAUME, CEDEX  
Tel: 03 21 21 35 70 Fax: 03 21 21 35 75

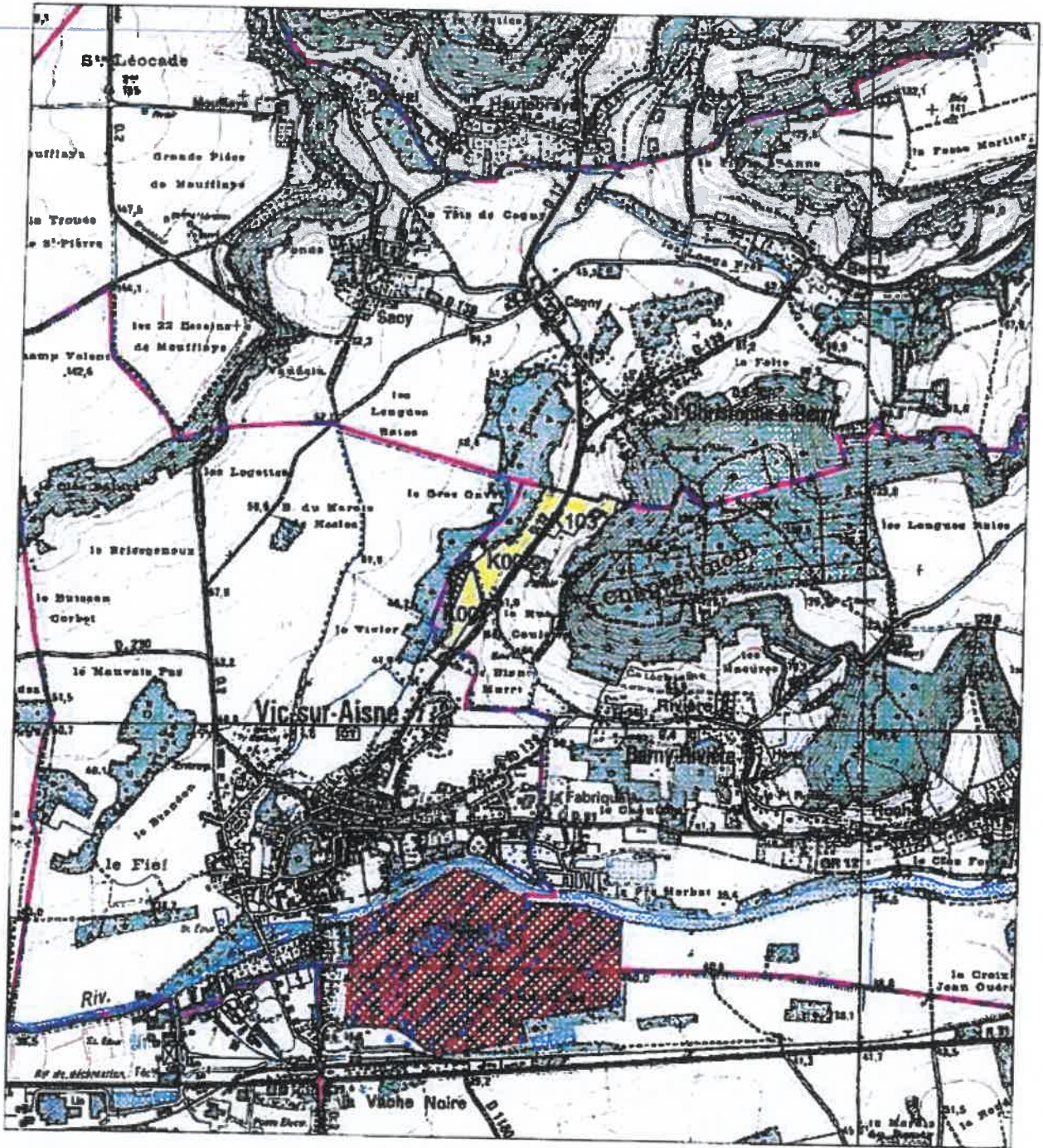
© Suivra

Périmètre d'épandage des boues de  
WEYLCHAM LAMOTTE SAS

Carte d'aptitude à l'épandage



BERNY-RIVIERE



# FICHE PARCELLAIRE PAR COMMUNE

Département : AISNE  
 Commune : BERNY-RIVIÈRE  
 Périmètre : WEYLICHEM 2017

Code Suivra	Parcelle		Surface (ha)	Entrée dans le périmètre	Aptitude à l'épandage		
	Nom de la parcelle				Classe 0 (ha)	Classe 1 (ha)	Classe 2 (ha)
02B3131001	K001		3,90	24/01/2017	0,55	3,35	
02B3131002	K002		5,72	24/01/2017		5,72	
02B3131103	K103		2,77	26/03/2017		2,77	
<b>TOTAL</b>			<b>12,39</b>		<b>0,55</b>	<b>11,84</b>	

SEDE ENVIRONNEMENT, Direction régionale Nord Est, 2, rue des Archers, Zone Industrielle du moulin, F-62450 BAPAUME, CEDEX  
 Tel : 03 21 21 35 70 Fax : 03 21 21 35 75

© Suivra

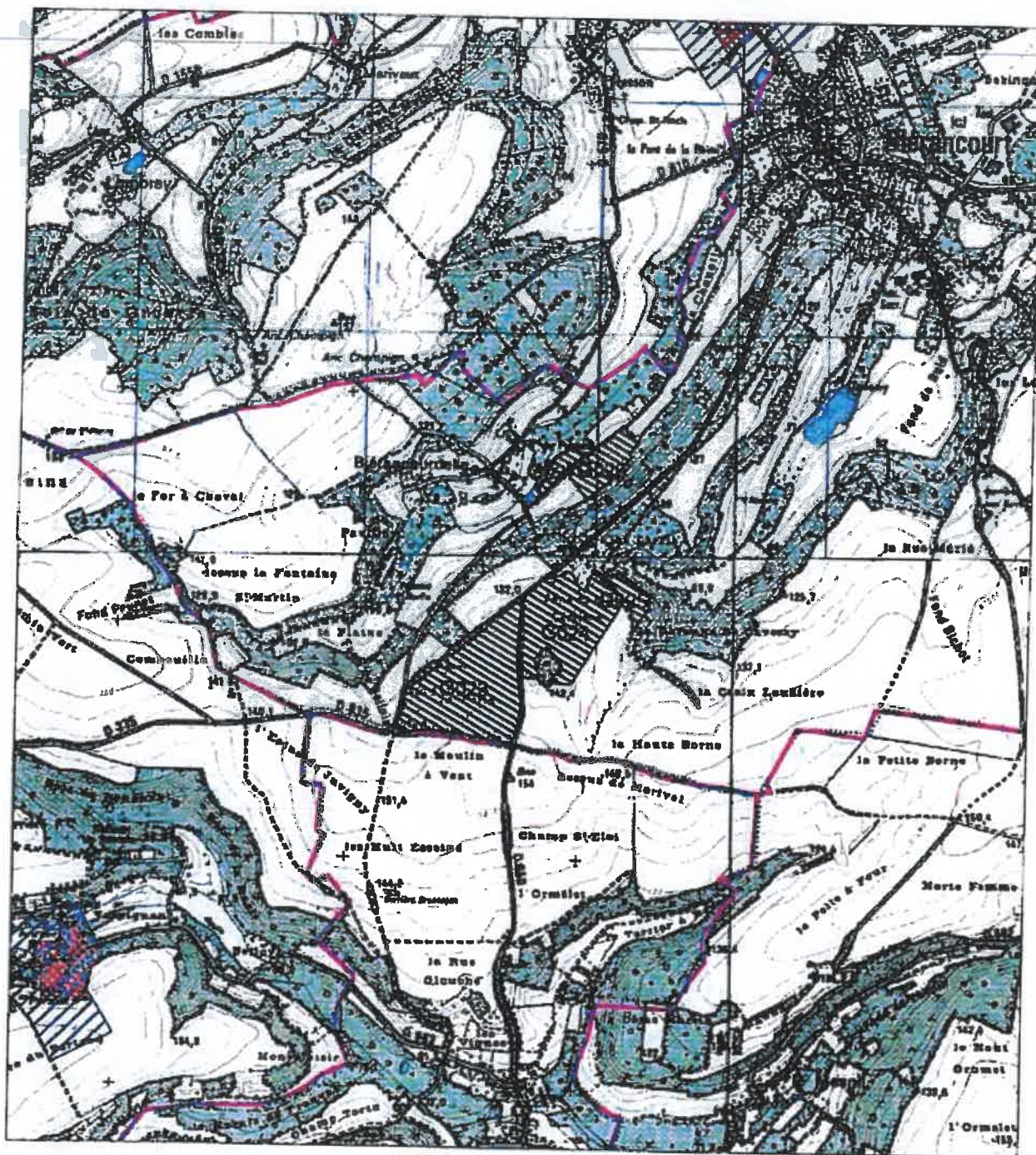


# Périmètre d'épandage des boues de WEYLICHEM LAMOTTE SAS

Carte d'aptitude à l'épandage



BLERANCOURT



# FICHE PARCELLAIRE PAR COMMUNE

Département : AISNE  
 Commune : BLÉRANCOURT  
 Périmètre : WEYLICHEM 2017

Cada Sulvra	Parcelle		Entrée dans le périmètre	Aptitude à l'épandage		
	Nom de la parcelle	Surfaces (ha)		Classe 0 (ha)	Classe 1 (ha)	Classe 2 (ha)
0262319023	G023	20,24	24/01/2017		20,24	
0262319024	G024	14,17	23/01/2017		14,17	
0262319025	G025	1,84	23/01/2017		1,84	
0262319026	G026	4,34	23/01/2017		4,34	
0262319027	G027	1,37	23/01/2017	0,11	1,26	
<b>TOTAL</b>		<b>41,96</b>		<b>0,11</b>	<b>41,85</b>	



# FICHE PARCELLAIRE PAR COMMUNE

Département : AISNE  
 Commune : CAMELIN  
 Périmètre : WEYLICHEM 2017

Code Sulvra	Nom de la parcelle	Surface (ha)	Entrée dans le périmètre	Aptitude à l'épandage		
				Classe 0 (ha)	Classe 1 (ha)	Classe 2 (ha)
0262319014	G014	2,08	23/01/2017	0,31	1,77	
<b>TOTAL</b>		<b>2,08</b>		<b>0,31</b>	<b>1,77</b>	

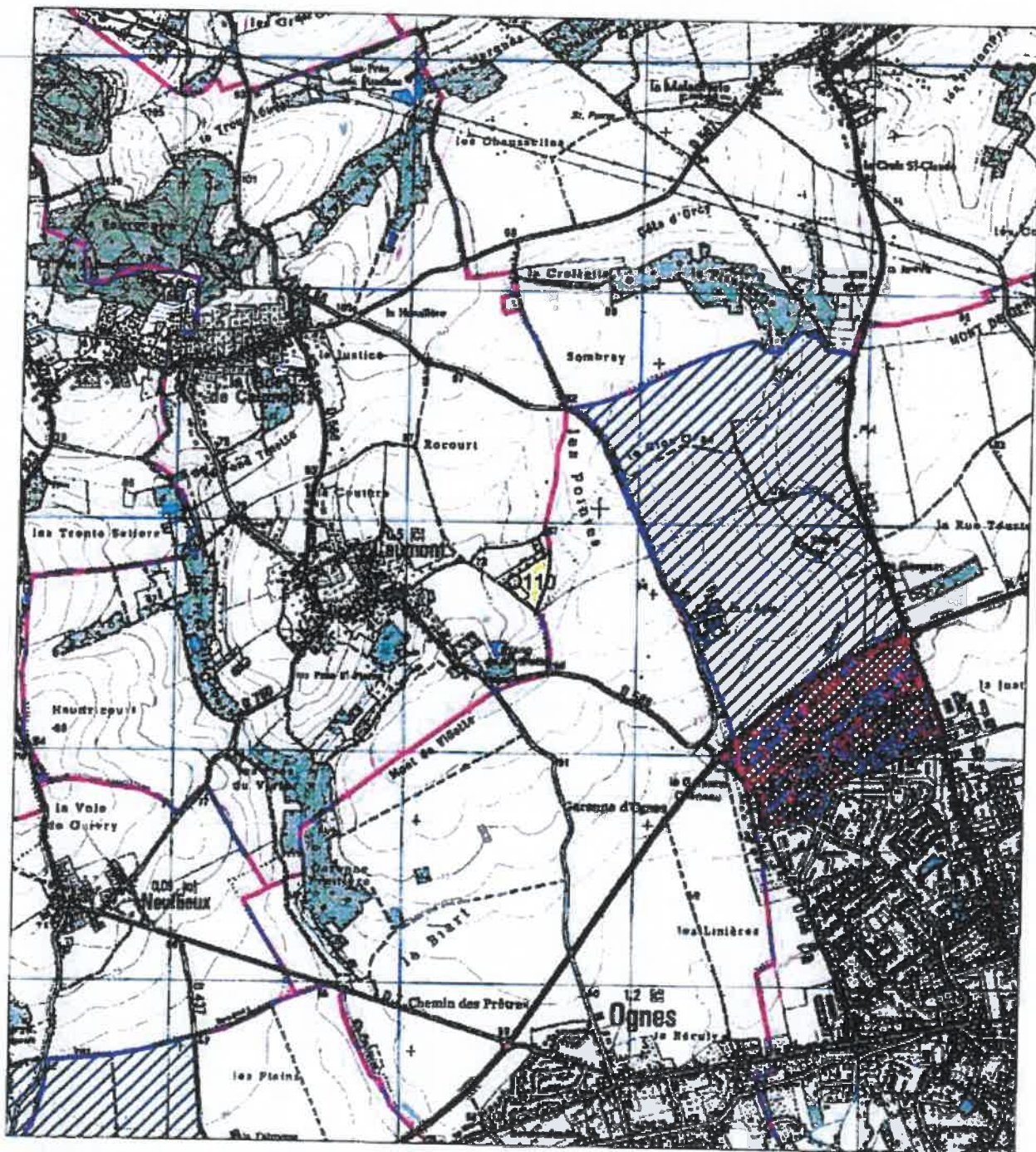
SEDE ENVIRONNEMENT, Direction régionale Nord Est, 2, rue des Archers, Zone Industrielle du moulin, F62450 BAPAUME, CEDEX  
 Tel : 03 21 21 35 70 Fax : 03 21 21 35 75

# Périmètre d'épandage des boues de WEYLCHAM LAMOTTE SAS

Carte d'aptitude à l'épandage



CAUMONT



# FICHE PARCELLAIRE PAR COMMUNE

Département : AISNE  
 Commune : CAUMONT  
 Périmètre : WEYLICHEM 2017

Cede Suihra	Parcelle		Surface (ha)	Entrée dans le périmètre	Aptitude à l'épandage		
	Nom de la parcelle				Classe 0 (ha)	Classe 1 (ha)	Classe 2 (ha)
0219166110	0110		2.52	26/01/2017		2.52	
<b>TOTAL</b>			<b>2.52</b>			<b>2.52</b>	

SEDE ENVIRONNEMENT, Direction régionale Nord Est, 2, rue des Archers, Zone Industrielle du moulin, F-62450 BAPAUME, CEDEX  
 Tel: 03 21 21 35 70 Fax: 03 21 21 35 75

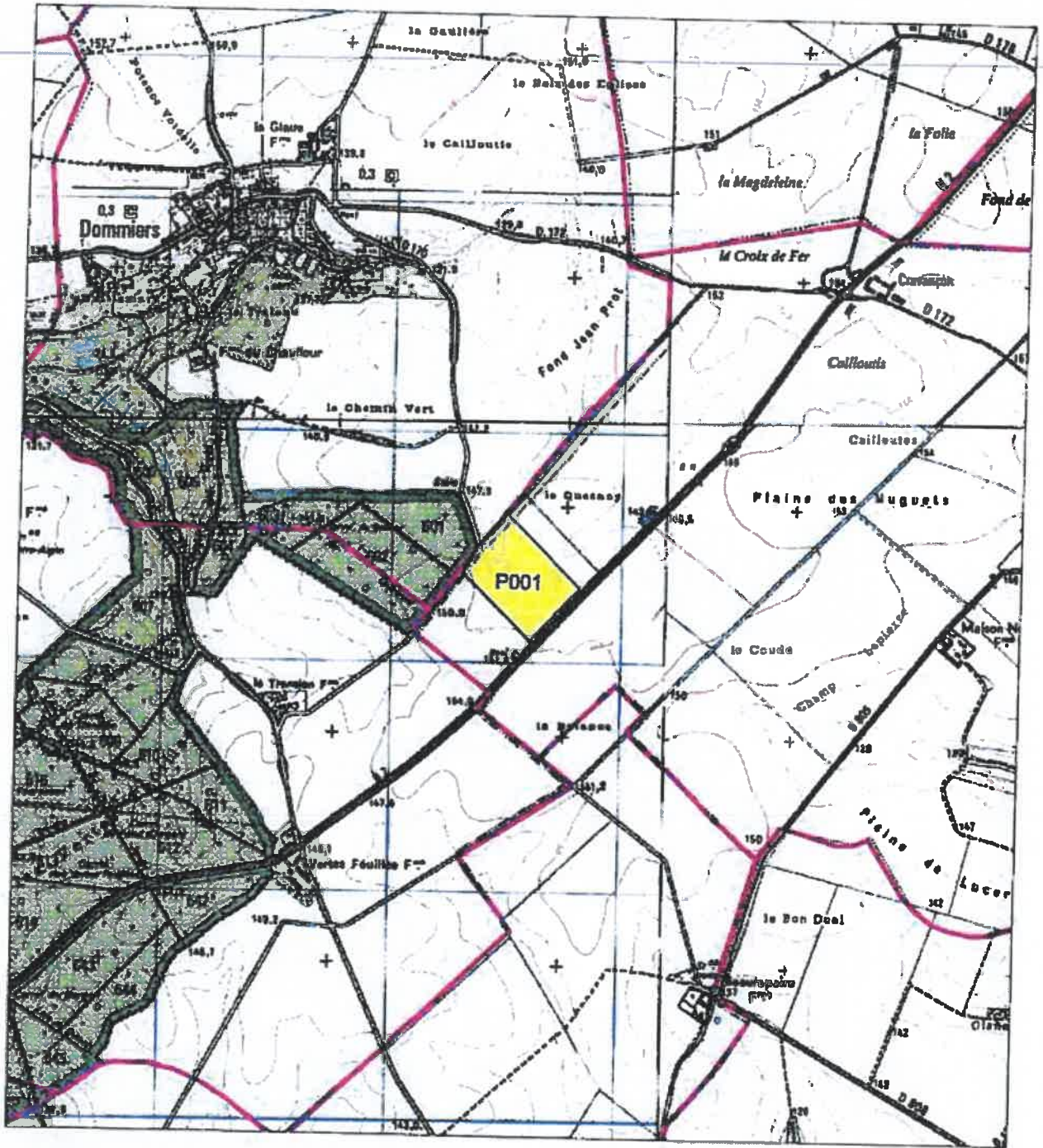
© Suihra

# Périmètre d'épandage des boues de WEYLCHAM LAMOTTE SAS

## Carte d'aptitude à l'épandage



CHAUDUN



# FICHE PARCELLAIRE PAR COMMUNE

Département : AISNE  
 Commune : CHAUDUN  
 Périmètre : WEYLICHEM 2017

Code Suijra	Parcelle		Entrée dans le périmètre	Aptitude à l'épandage		
	Nom de la parcelle	Surface (ha)		Classe 0 (ha)	Classe 1 (ha)	Classe 2 (ha)
0221045001	P001	13,97	25/01/2017		13,97	
<b>TOTAL</b>		<b>13,97</b>			<b>13,97</b>	

SEDE ENVIRONNEMENT, Direction régionale Nord Est, 2, rue des Archers, Zone Industrielle du moulin, F-62450 BAPAUME, CEDEX  
 Tel: 03 21 21 35 70 Fax: 03 21 21 35 75

© Suijra





# FICHE PARCELLAIRE PAR COMMUNE

Département : AISNE  
 Commune : CHAVIGNY  
 Périmètre : WEYLICHEM 2017

Code Suivra	Parcelle		Surface (ha)	Entrée dans le périmètre	Aptitude à l'épandage		
	Nom de la parcelle	Classé 0 (ha)			Classé 1 (ha)	Classé 2 (ha)	
0211176001	N001		6,86	25/01/2017	0,84	6,02	
0211176009	N009		3,65	25/01/2017		3,65	
0211176010	N010		1,60	25/01/2017		1,60	
0211176011	N011		1,52	25/01/2017		1,52	
0211176013	N013		5,11	25/01/2017		5,11	
0211176014	N014		3,53	25/01/2017		3,53	
0211176015	N015		1,89	25/01/2017		1,89	
0211176021	N021		0,53	25/01/2017		0,53	
0211176034	N034		4,78	25/01/2017		4,78	
0211176036	N036		1,96	25/01/2017		1,96	
0211176040	N040		4,63	25/01/2017		4,63	
0211176104	N104		5,88	25/01/2017		5,88	
<b>TOTAL</b>			<b>41,94</b>		<b>0,84</b>	<b>41,10</b>	

SEDE ENVIRONNEMENT, Direction régionale Nord Est, 2, rue des Archers, Zone Industrielle du moulin, F-62450 BAPAUME, CEDEX  
 Tel : 03 21 21 35 70 Fax : 03 21 21 35 75

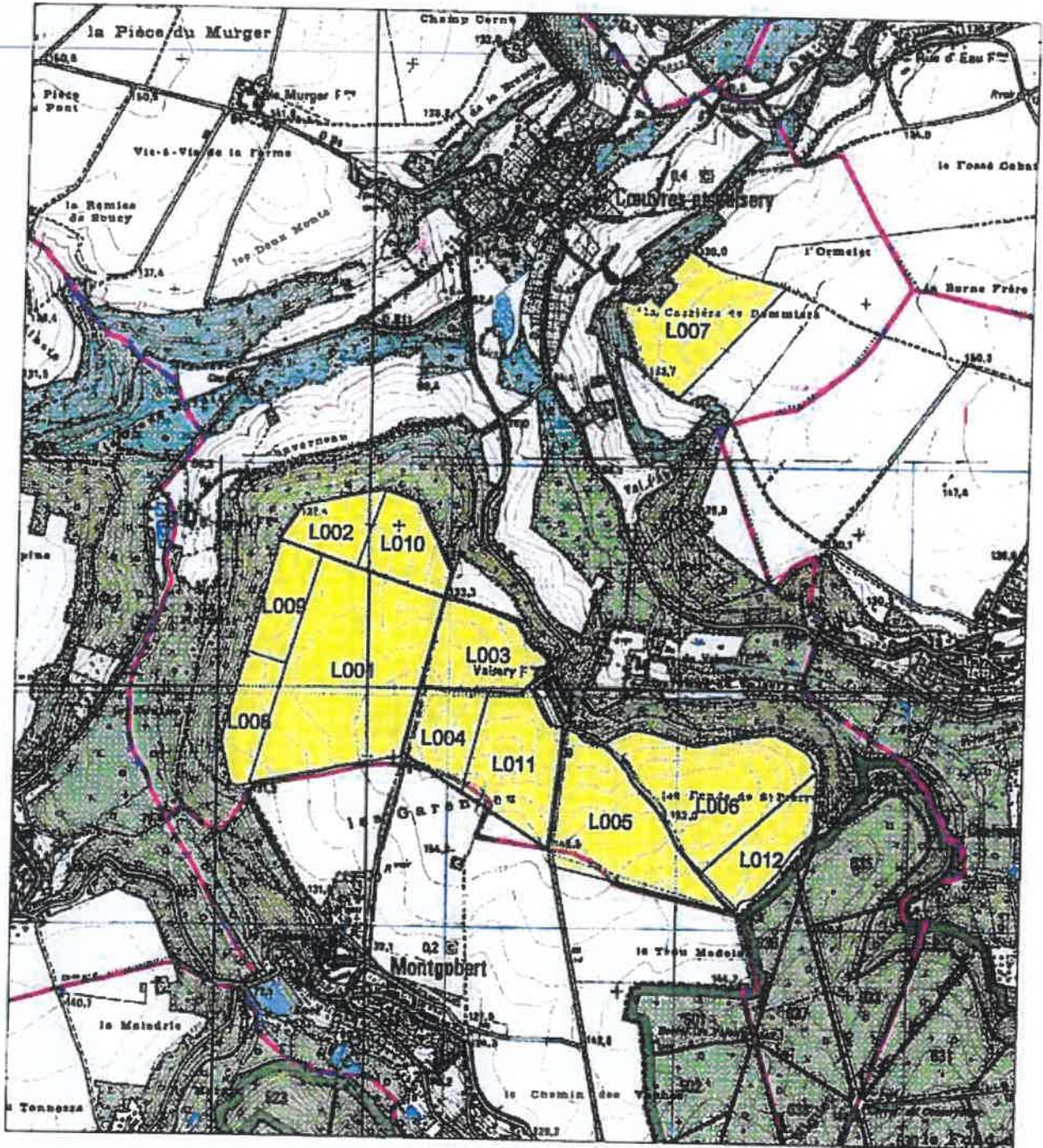
© Suivra

# Périmètre d'épandage des boues de WEYLCHAM LAMOTTE SAS

Carte d'aptitude à l'épandage



COEUVRES-ET-VALSERY



# FICHE PARCELLAIRE PAR COMMUNE

Département : AISNE  
 Commune : COEUVRES-ET-VALSERY  
 Périmètre : WEYLCHIEM 2017

Code Suivra	Parcelle		Surface (ha)	Entrée dans le périmètre	Aptitude à l'épandage		
	Nom de la parcelle				Classe 0 (ha)	Classe 1 (ha)	Classe 2 (ha)
0201807001	L001 LA GRANDE PIECE		49,65	27/01/2017		49,65	
0201807002	L002 CHAMP VERNEAU		8,59	27/01/2017		8,59	
0201807003	L003 DESSUS DE LA PÂTURE		15,02	27/01/2017	0,14	14,88	
0201807004	L004 LES DEUX ORMES		10,40	27/01/2017		10,40	
0201807005	L005 LES HANGARS		27,91	27/01/2017		27,91	
0201807006	L006 LES 40 ARPENTS		31,00	27/01/2017		31,00	
0201807007	L007 TERRES DE DOMMIERS		22,78	27/01/2017		22,78	
0201807008	L008 FOND DE SOUCY		9,11	27/01/2017		9,11	
0201807009	L009 LE BOIS DE L'HERMITE		8,97	27/01/2017		8,97	
0201807010	L010 CHAMP VERNEAU		10,09	27/01/2017		10,09	
0201807011	L011 LES NOYERS		20,24	27/01/2017		20,24	
0201807012	L012 LE LONG DE LA FORET		12,25	27/01/2017		12,25	
<b>TOTAL</b>			<b>226,01</b>		<b>0,14</b>	<b>225,87</b>	

SEDE ENVIRONNEMENT, Direction régionale Nord Est, 2, rue des Archers, Zone Industrielle du moulin, F-62450 BAPAUME, CEDEX  
 Tel : 03 21 21 35 70 Fax : 03 21 21 35 75

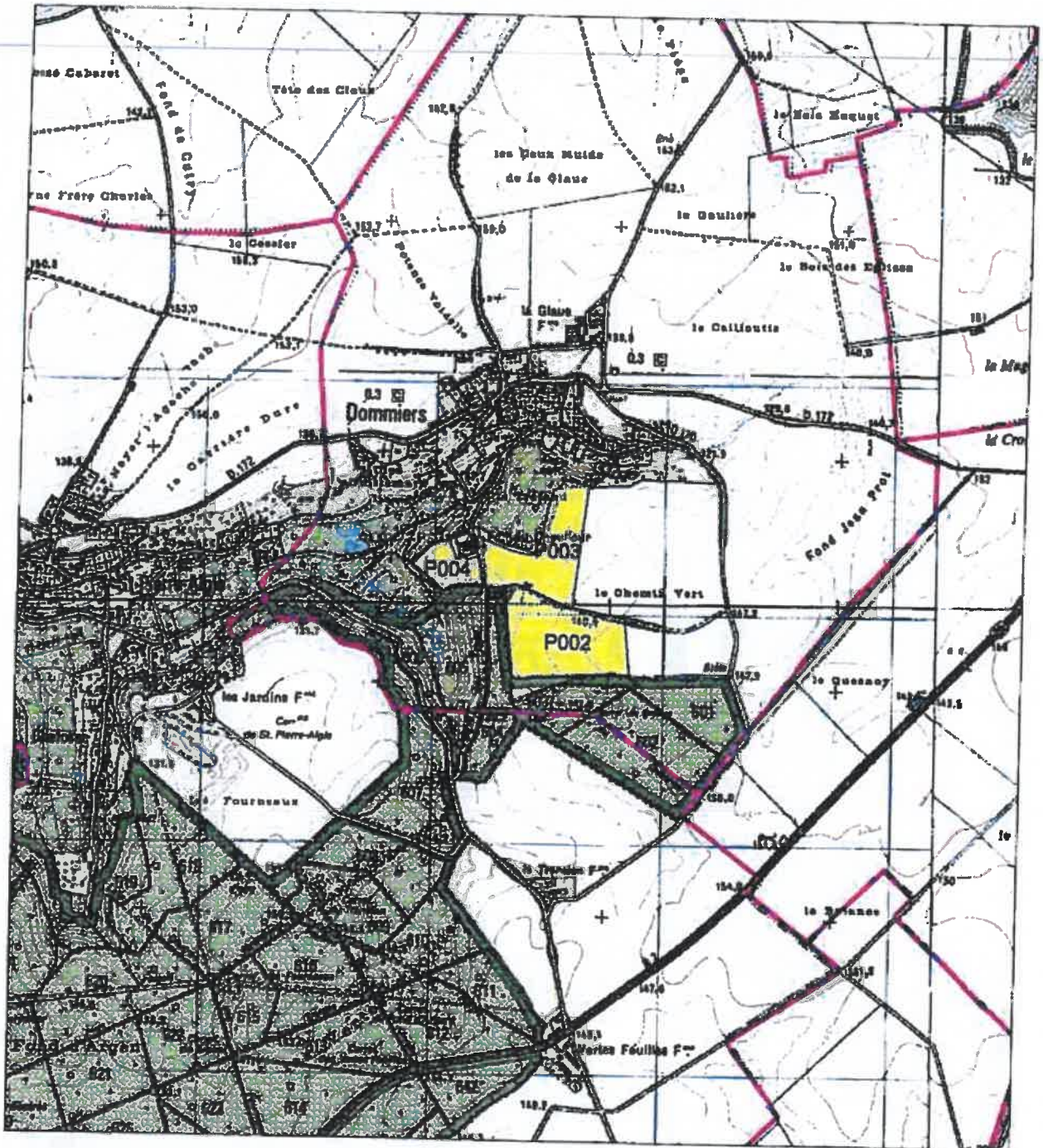
© Suivra

Périmètre d'épandage des boues de  
**WEYLCHAM LAMOTTE SAS**

Carte d'aptitude à l'épandage



DOMMIERS



# FICHE PARCELLAIRE PAR COMMUNE

Département : AISNE  
 Commune : DOMMIERS  
 Périmètre : WEYLCHEN 2017

Code Suivra	Parcelle		Surface (ha)	Entrée dans le périmètre	Aptitude à l'épandage		
	Nom de la parcelle				Classe 0 (ha)	Classe 1 (ha)	Classe 2 (ha)
0221045002	P002		16,12	25/01/2017		16,12	
0221045003	P003		12,95	25/01/2017	0,11	12,84	
0221045004	P004		3,83	25/01/2017		3,83	
<b>TOTAL</b>			<b>32,90</b>		<b>0,11</b>	<b>32,79</b>	

SEDE ENVIRONNEMENT, Direction régionale Nord Est, 2, rue des Archers, Zone Industrielle du moulin, F-62450 BAPULME, CEDEX  
 Tel : 03 21 21 35 70 Fax : 03 21 21 35 75

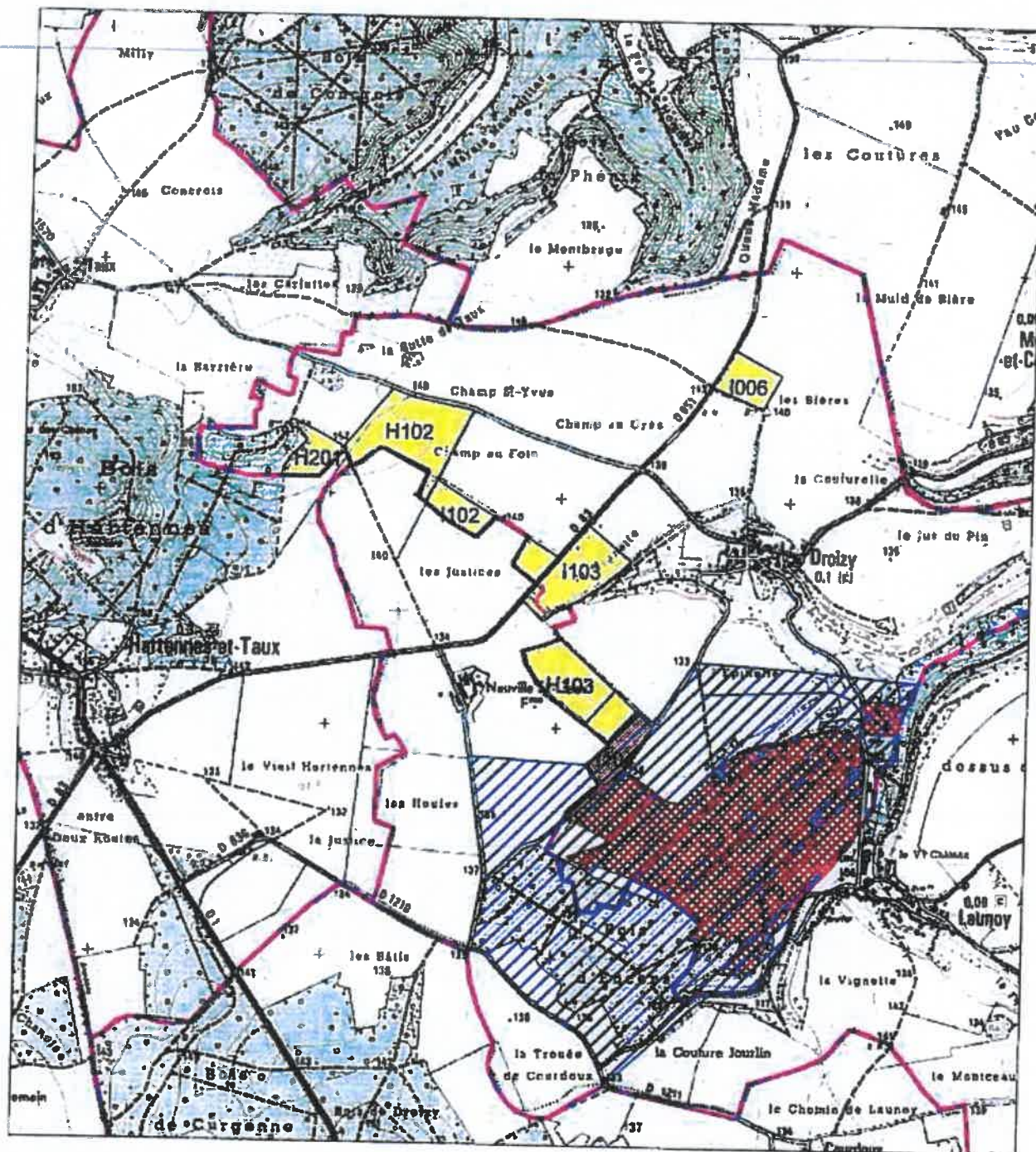
© SUIVRA

Périmètre d'épandage des boues de  
WEYLCHAM LAMOTTE SAS

Carte d'aptitude à l'épandage



DROIZY



# FICHE PARCELLAIRE PAR COMMUNE

Département : AISNE  
 Commune : DROIZY  
 Périmètre : WEYLICHEM 2017

Code Sclvra	Parcelles		Surface (ha)	Entrée dans le périmètre	Aptitude à l'épandage		
	Nom de la parcelle				Classe 0 (ha)	Classe 1 (ha)	Classe 2 (ha)
0216207102	H102		12,09	26/01/2017		12,09	
0216207103	H103		7,61	26/01/2017		7,61	
0216207201	H201		3,55	26/01/2017		3,55	
0202334006	I006		4,21	25/01/2017		4,21	
0202334102	I102		5,37	26/01/2017		5,37	
0202334103	I103		8,43	25/01/2017		8,43	
0202334104	I104		6,85	26/01/2017	4,44	2,41	
<b>TOTAL</b>			<b>46,11</b>		<b>4,44</b>	<b>43,67</b>	

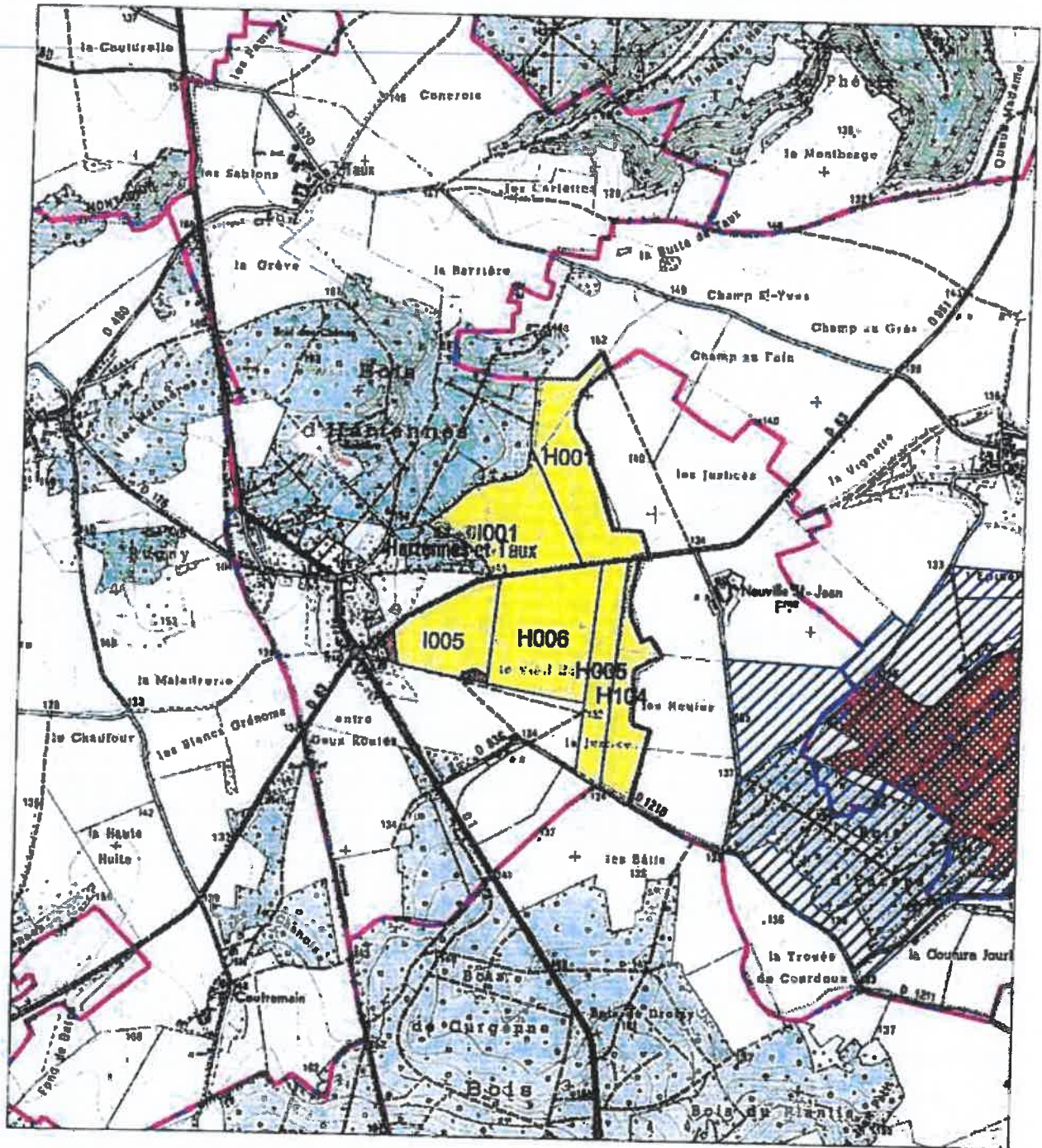


# Périmètre d'épandage des boues de WEYLCHAM LAMOTTE SAS

Carte d'aptitude à l'épandage



HARTENNES-ET-TAUX



# FICHE PARCELLAIRE PAR COMMUNE

Département : AISNE  
 Commune : HARTENNES-ET-TAUX  
 Périmètre : WEYLICHEM 2017

Code Suivra	Parcelle		Entrée dans le périmètre	Aptitude à l'épandage		
	Nom de la parcelle	Surface (ha)		Classe 0 (ha)	Classe 1 (ha)	Classe 2 (ha)
0216207001	H001	18,70	25/01/2017		18,70	
0216207005	H005	10,82	25/01/2017		10,82	
0216207006	H006	23,27	25/01/2017		23,27	
0216207104	H104	10,88	26/01/2017		10,88	
0202334001	I001	18,69	25/01/2017		18,69	
0202334005	I005	14,49	25/01/2017	1,02	13,47	
<b>TOTAL</b>		<b>96,85</b>		<b>1,02</b>	<b>95,83</b>	

SEDE ENVIRONNEMENT, Direction régionale Nord Est, 2, rue des Archers, Zone Industrielle du moulin, F62450 BAPAUME, CEDEX  
 Tel : 03 21 21 35 70 Fax : 03 21 21 35 75

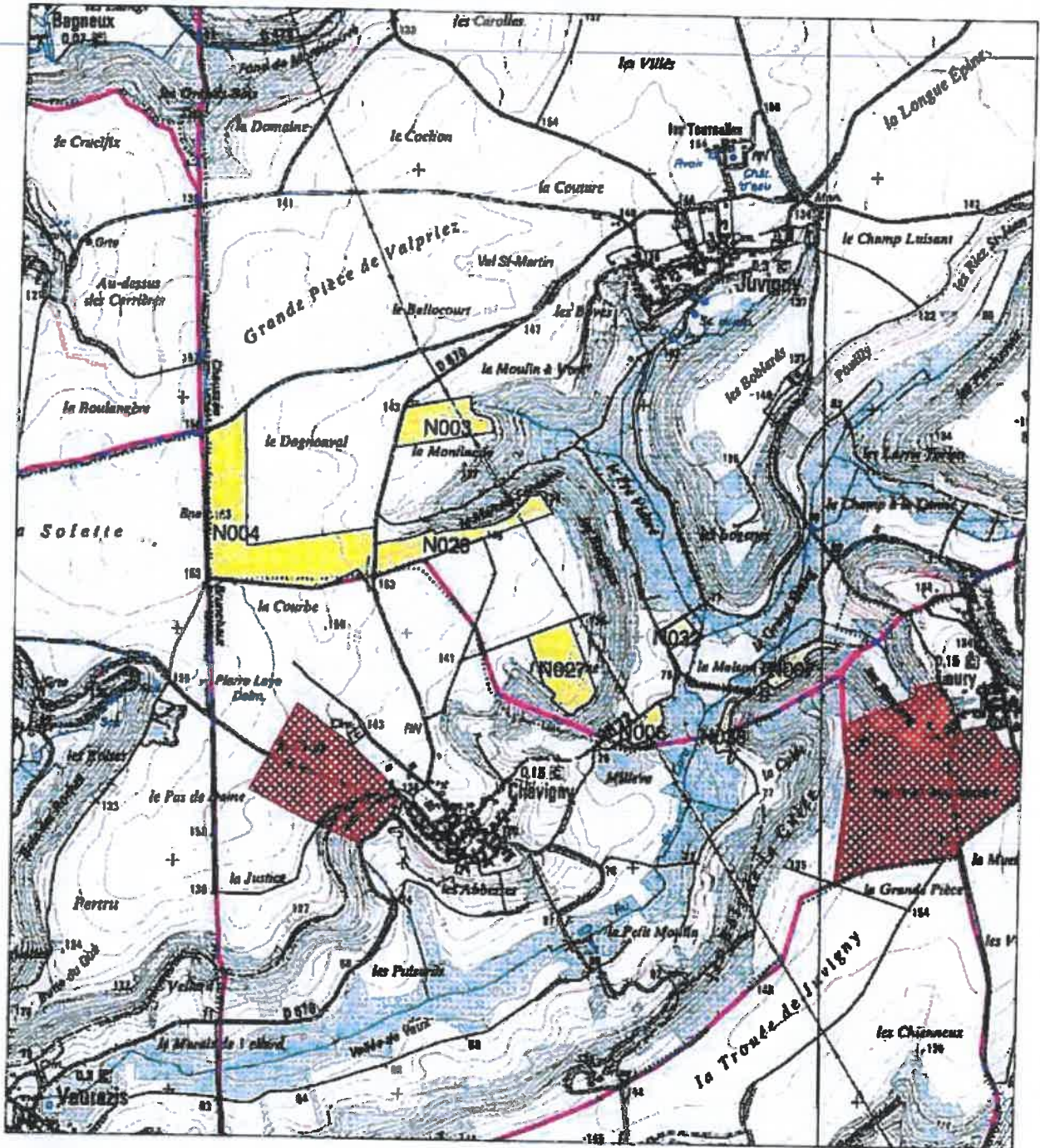
© Suivra

# Périmètre d'épandage des boues de WEYLCHAM LAMOTTE SAS

## Carte d'aptitude à l'épandage



JUVIGNY



# FICHE PARCELLAIRE PAR COMMUNE

Département : AISNE  
 Commune : JUVIGNY  
 Périmètre : WEYLICHEM 2017

Code Suivra	Parcelle		Surface (ha)	Entrée dans la périmètre	Aptitude à l'épandage		
	Nom de la parcelle				Classe 0 (ha)	Classe 1 (ha)	Classe 2 (ha)
0211176003	N003		6,00	25/01/2017		6,00	
0211176004	N004		22,56	25/01/2017		22,56	
0211176006	N006		2,17	25/01/2017		2,17	
0211176007	N007		2,14	25/01/2017		2,14	
0211176026	N026		6,74	25/01/2017		6,74	
0211176027	N027		6,96	25/01/2017		6,96	
0211176032	N032		1,14	25/01/2017	0,02	1,12	
0211176038	N038		1,13	25/01/2017		1,13	
<b>TOTAL</b>			<b>48,84</b>		<b>0,02</b>	<b>48,82</b>	

SEDE ENVIRONNEMENT, Direction régionale Nord Est, 2, rue des Archers, Zone Industrielle du moulin, F-62450 BAPAUME, CEDEX  
 Tel : 03 21 21 35 70 Fax : 03 21 21 35 75

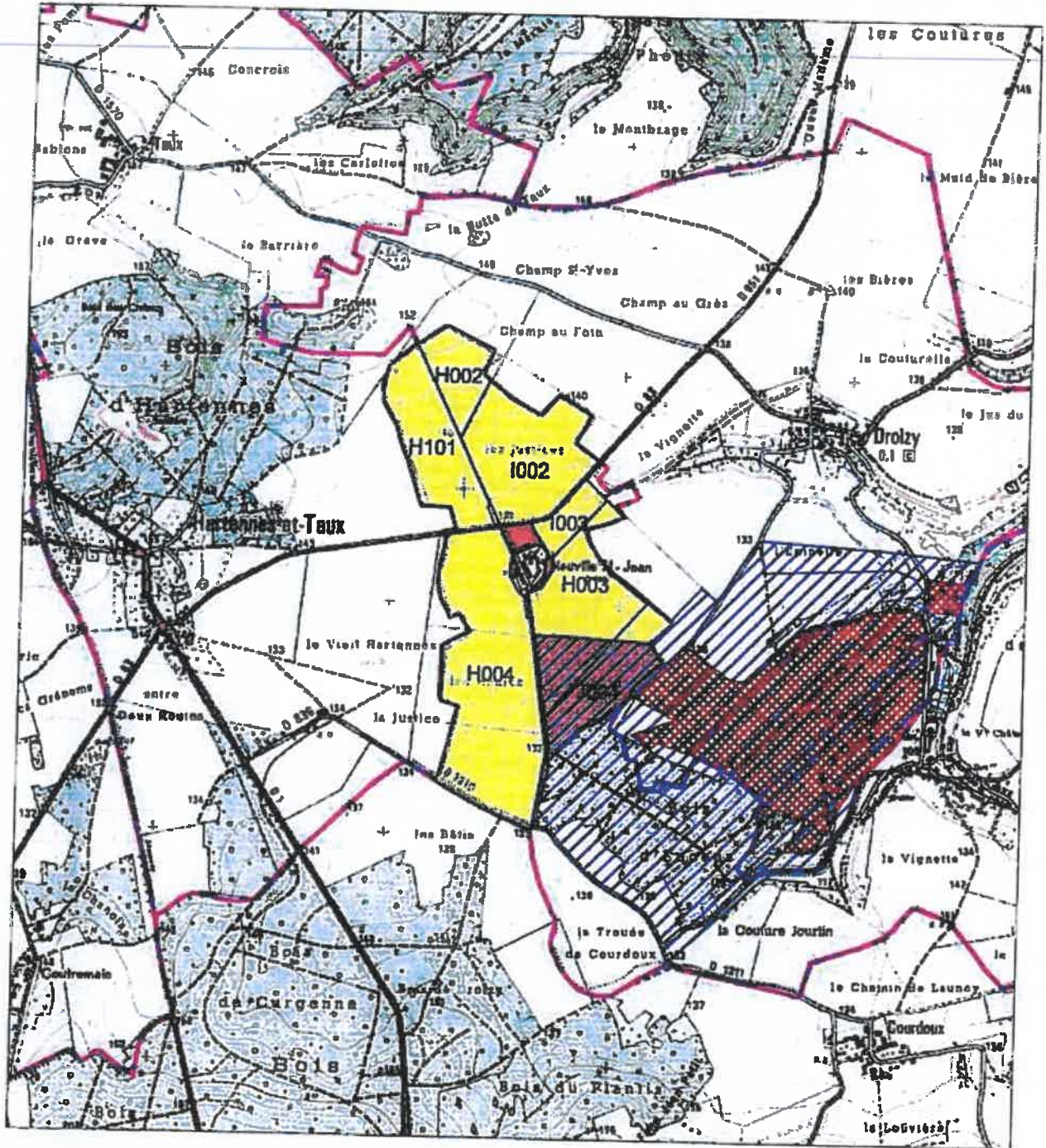
© Suivra

Périmètre d'épandage des boues de  
WEYLCHAM LAMOTTE SAS

Carte d'aptitude à l'épandage



LAUNOY



# FICHE PARCELLAIRE PAR COMMUNE

Département : AISNE  
 Commune : LAUNOY  
 Périmètre : WEYLICHEM 2017

Code Sulvra	Parcelle		Surface (ha)	Entrée dans le périmètre	Aptitude à l'épandage		
	Nom de la parcelle				Classe 0 (ha)	Classe 1 (ha)	Classe 2 (ha)
0216207002	H002		8,50	25/01/2017		8,50	
0216207003	H003		23,78	25/01/2017	8,26	15,52	
0216207004	H004		45,70	25/01/2017	0,28	45,42	
0216207101	H101		18,03	26/01/2017		18,03	
0202334002	I002		23,41	25/01/2017		23,41	
0202334003	I003		4,47	25/01/2017		4,47	
0202334004	I004		13,31	25/01/2017	11,01	2,30	
<b>TOTAL</b>			<b>137,20</b>		<b>19,55</b>	<b>117,65</b>	

SEDE ENVIRONNEMENT, Direction régionale Nord Est, 2, rue des Archers, Zone Industrielle du moulin, F-62450 BAPAUME, CEDEX  
 Tel : 03 21 21 35 70 Fax : 03 21 21 35 75

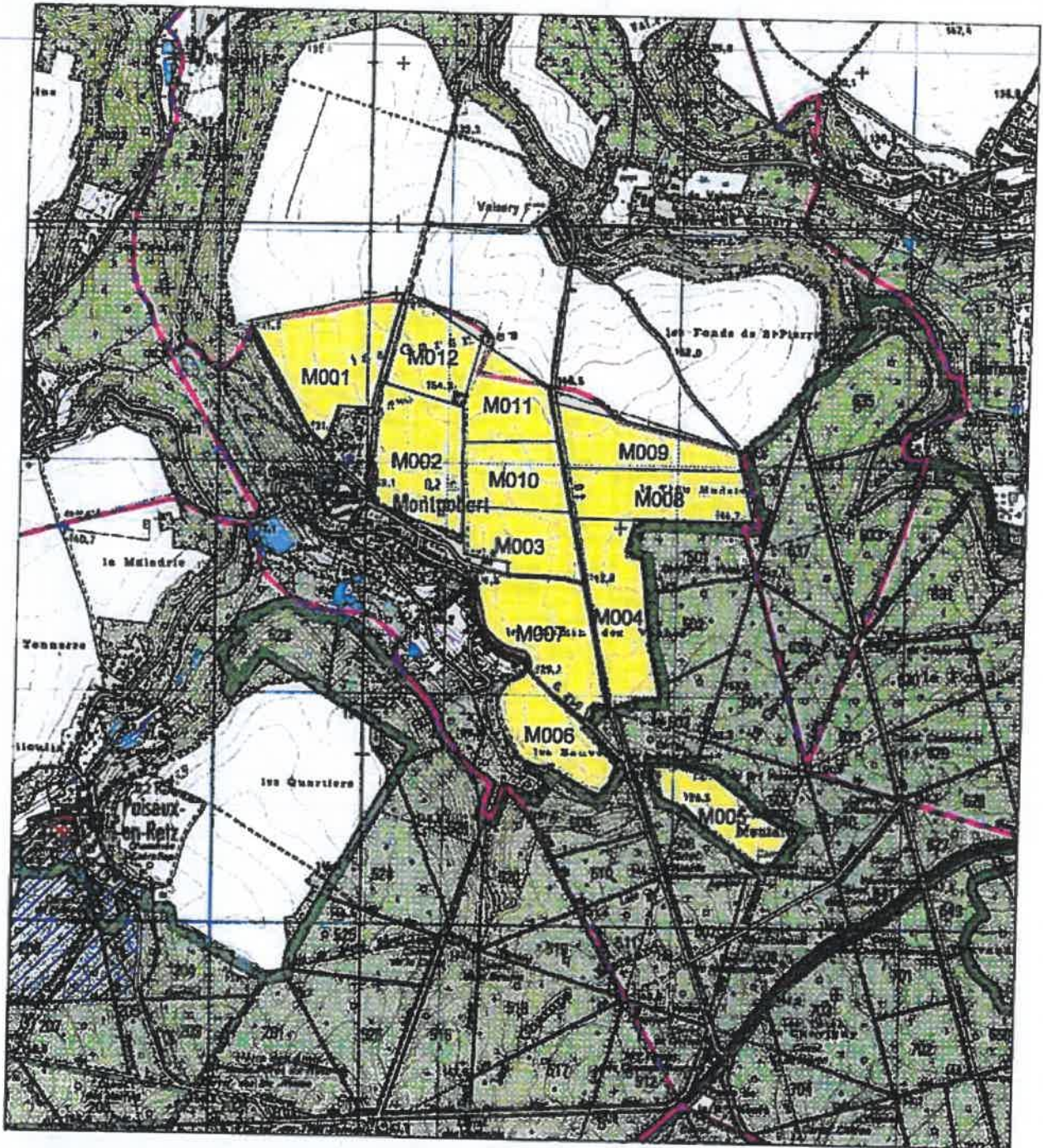
© Sulvra

Périmètre d'épandage des boues de  
WEYLCHAM LAMOTTE SAS

Carte d'aptitude à l'épandage



MONTGOBERT



# FICHE PARCELLAIRE PAR COMMUNE

Département : AISNE  
Commune : MONTGOBERT  
Périmètre : WEYLCHIEM 2017

Code Suivra	Parcelle		Surface (ha)	Entrée dans le périmètre	Aptitude & Répartition		
	Nom de la parcelle				Classe 0 (ha)	Classe 1 (ha)	Classe 2 (ha)
0205339001	M001	DERRIÈRE LES MURS	23,36	27/01/2017		23,36	
0205339002	M002	LE CHÂTEAU D'EAU	21,00	27/01/2017	0,59	20,41	
0205339003	M003	LES HANGARS	12,00	27/01/2017		12,00	
0205339004	M004	LES 20 ARPENTS	17,44	27/01/2017		17,44	
0205339005	M005	LES CHAMPS MANTARDS	11,56	27/01/2017		11,56	
0205339006	M006	AU DESSUS DE LA BAUNE	14,01	27/01/2017	0,11	13,90	
0205339007	M007	LE CHEMIN DES VACHES	23,21	27/01/2017	1,99	21,22	
0205339008	M008	LE CHEMIN DE SAINT PIERRE ANGLE	17,50	27/01/2017		17,50	
0205339009	M009	LE FOND DE SAINT PIERRE ANGLE	14,36	27/01/2017		14,36	
0205339010	M010	LA ROUTE DE COELVRES	12,71	27/01/2017		12,71	
0205339011	M011	SOUS LA GARENNE	12,00	27/01/2017		12,00	
0205339012	M012	SOUS LA GARENNE	12,84	27/01/2017		12,84	
<b>TOTAL</b>			<b>191,99</b>		<b>2,69</b>	<b>189,30</b>	

SEDE ENVIRONNEMENT, Direction régionale Nord Est, 2, rue des Archers, Zone Industrielle du moulin, F-62450 BAPAUME, CEDEX  
Tel : 03 21 21 35 70 Fax : 03 21 21 35 75

© Suivra





# FICHE PARCELLAIRE PAR COMMUNE

Département : AISNE  
 Commune : MONTIGNY-LENGRAIN  
 Périmètre : WEYLICHEM 2017

Code Suivra	Parcelle		Surface (ha)	Entrée dans le périmètre	Apiculture à l'épandage		
	Nom de la parcelle				Classe 0 (ha)	Classe 1 (ha)	Classe 2 (ha)
6021677035	R035		5,75	25/01/2017		5,75	
6021677036	R036		4,00	25/01/2017		4,00	
6021677037	R037		2,87	25/01/2017		2,87	
6021677047	R047		1,80	25/01/2017	0,11	1,69	
<b>TOTAL</b>			<b>14,42</b>		<b>0,11</b>	<b>14,31</b>	

SEDE ENVIRONNEMENT, Direction régionale Nord Est, 2, rue des Archers, Zone Industrielle du moulin, F-62450 BAPAUME, CEDEX  
 Tel : 03 21 21 35 70 Fax : 03 21 21 35 75

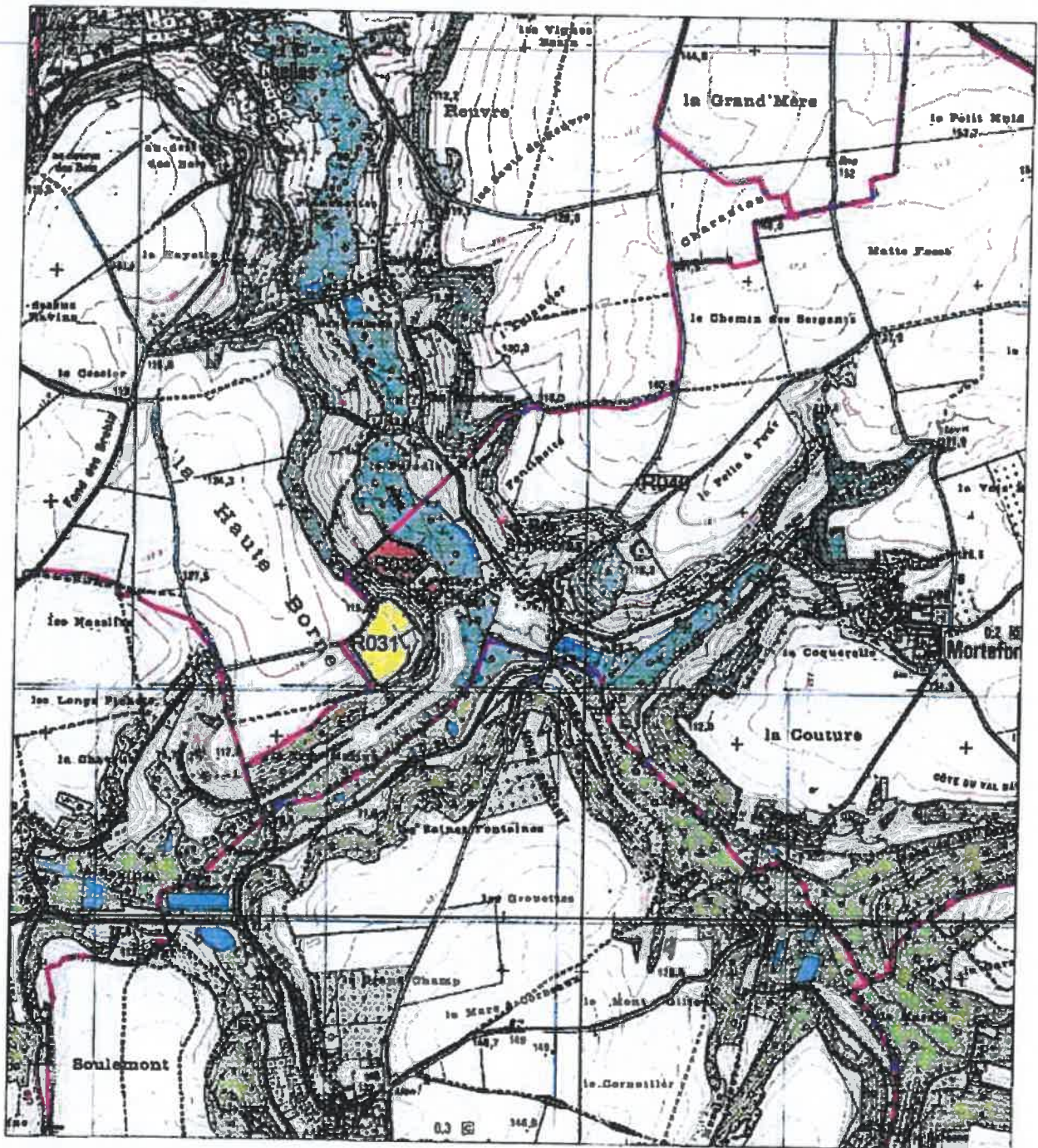
© Suivra

# Périmètre d'épandage des boues de WEYLCHAM LAMOTTE SAS

Carte d'aptitude à l'épandage



MORTEFONTAINE



# FICHE PARCELLAIRE PAR COMMUNE

Département : AISNE  
 Commune : MORTEFONTAINE  
 Périmètre : WEYLICHEM 2017

Code Sulvra	Parcelle		Surface (ha)	Entrée dans le périmètre	Aptitude à l'épandage		
	Nom de la parcelle				Classe 0 (ha)	Classe 1 (ha)	Classe 2 (ha)
602167029	R029		0,74	25/01/2017	0,74		
602167031	R031		6,23	25/01/2017		6,23	
602167033	R033		3,69	25/01/2017	3,69		
602167040	R040		0,97	25/01/2017		0,97	
<b>TOTAL</b>			<b>11,63</b>		<b>4,43</b>	<b>7,20</b>	

SEDE ENVIRONNEMENT, Direction régionale Nord Est, 2, rue des Archers, Zone Industrielle du moulin, F-62450 BAPAUME, CEDEX  
 Tel : 03 21 21 35 70 Fax : 03 21 21 35 75

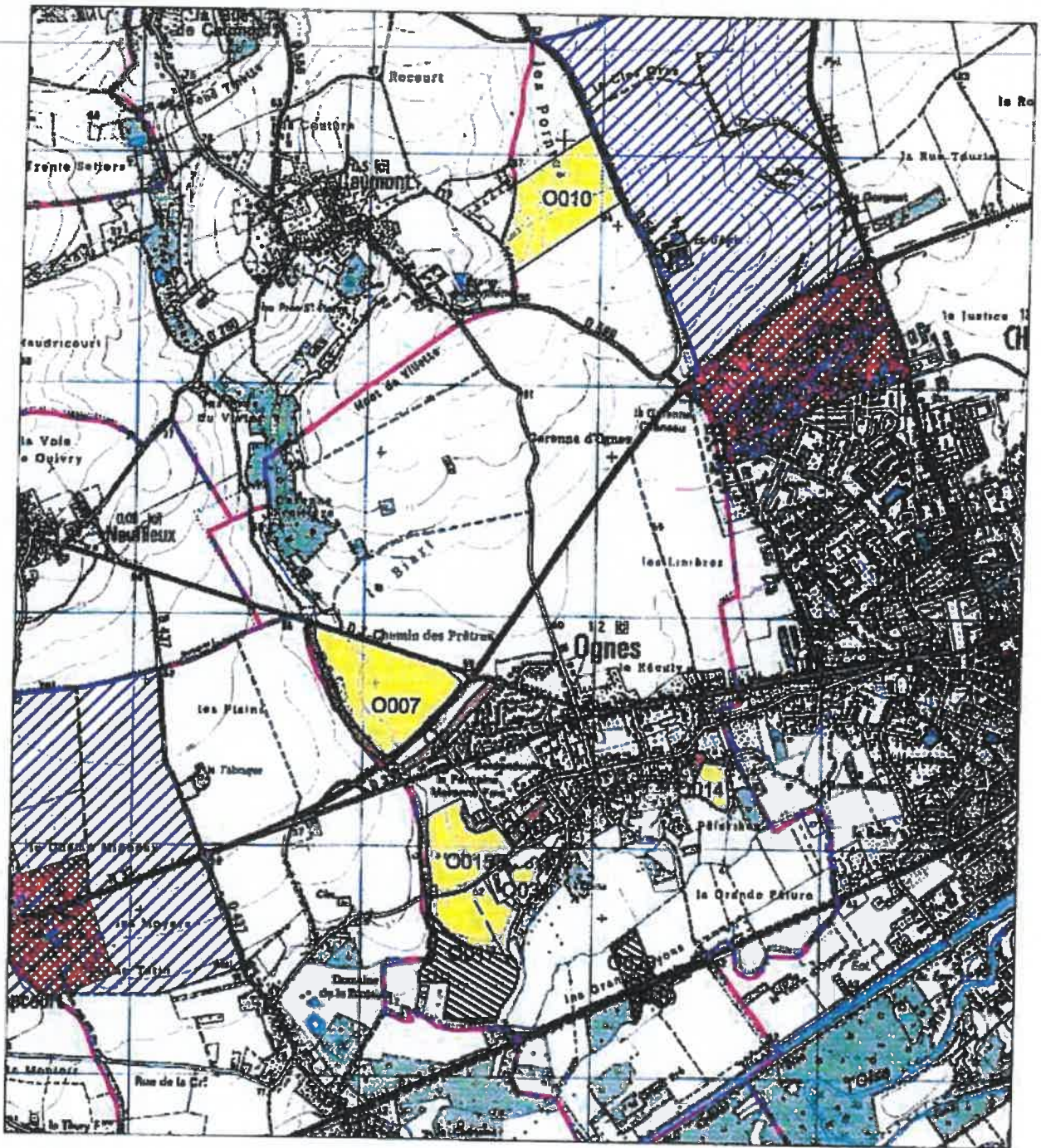
© Sulvra

Périmètre d'épandage des boues de  
WEYLCHAM LAMOTTE SAS

Carte d'aptitude à l'épandage



OGNES



# FICHE PARCELLAIRE PAR COMMUNE

Département : AISNE  
Commune : OGNES  
Périmètre : WEYLICHEM 2017

Code Suivra	Nom de la parcelle	Surfaces (ha)	Entrée dans le périmètre	Aptitude à l'épandage		
				Classe 0 (ha)	Classe 1 (ha)	Classe 2 (ha)
0219166001	0001	3,81	25/01/2017	0,35	3,46	
0219166002	0002	0,27	25/01/2017	0,01	0,26	
0219166006	0006	1,77	25/01/2017		1,77	
0219166007	0007	20,58	25/01/2017	2,16	18,42	
0219166010	0010	15,98	25/01/2017		15,98	
0219166012	0012	0,78	25/01/2017	0,78		
0219166014	0014	3,16	25/01/2017	0,81	2,35	
0219166015	0015	10,90	25/01/2017	1,93	8,97	
0219166016	0016	1,44	25/01/2017	1,44		
0219166017	0017	18,78	25/01/2017	1,10	17,68	
0219166019	0019	1,75	25/01/2017	1,75		
0219166020	0020	2,83	25/01/2017	0,81	2,02	
0219166023	0023	5,13	25/01/2017	2,64	2,49	
0219166034	0034	2,35	25/01/2017	0,62	1,73	
<b>TOTAL</b>		<b>89,53</b>		<b>14,40</b>	<b>75,13</b>	

SEDE ENVIRONNEMENT, Direction régionale Nord Est, 2, rue des Arches, Zone Industrielle du moulin, F-62450 BAPAUME, CEDEX  
Tel : 03 21 21 35 70 Fax : 03 21 21 35 75

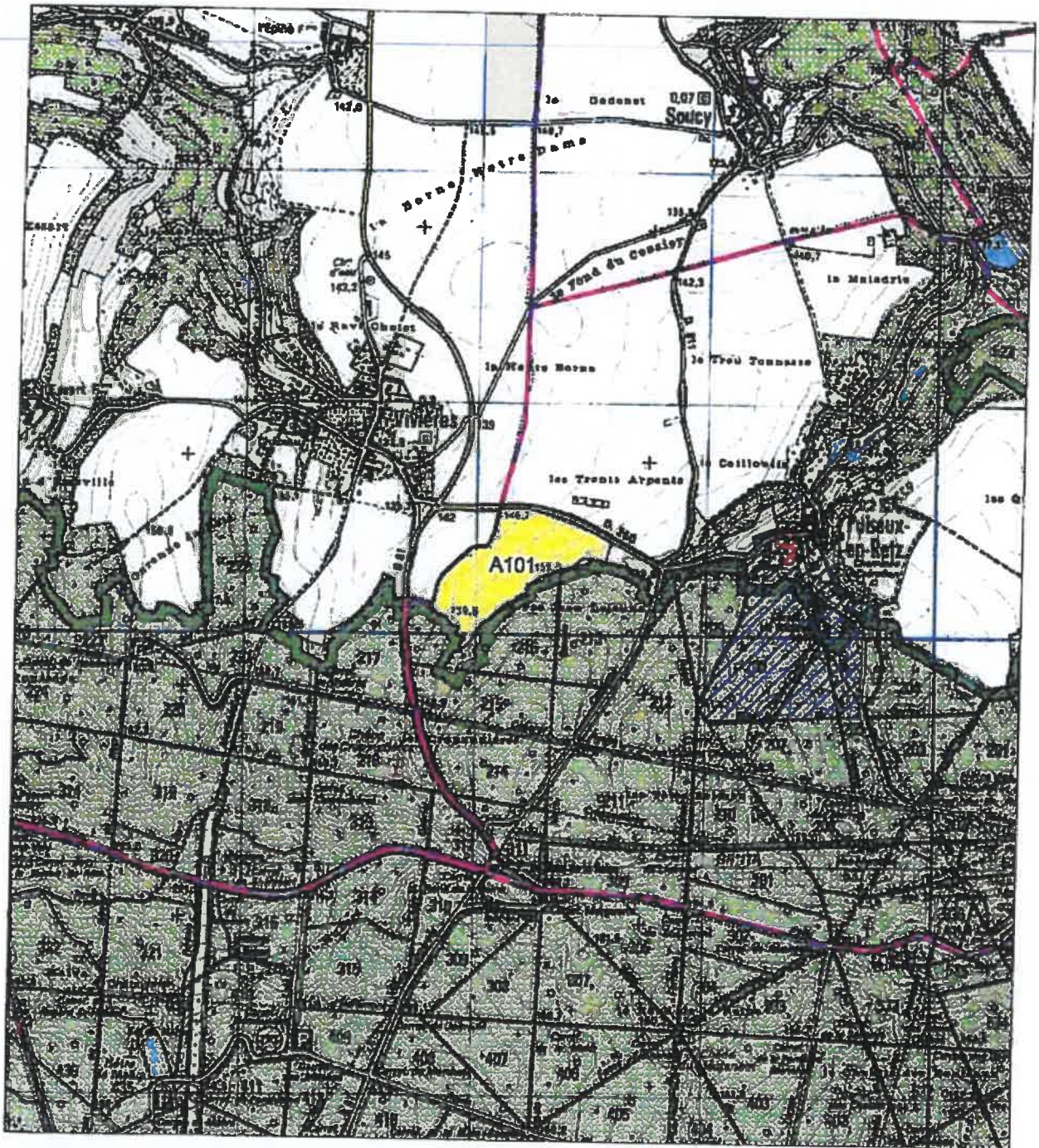
© Suivra

Périmètre d'épandage des boues de  
WEYLCHAM LAMOTTE SAS

Carte d'aptitude à l'épandage



PUISEUX-EN-RETZ



# FICHE PARCELLAIRE PAR COMMUNE

Département : AISNE  
 Commune : PUISEUX-EN-RETZ  
 Périmètre : WEYLCHIEM 2017

Cede Sulvra	Parcelle		Surface (ha)	Entrée dans le périmètre	Aptitude à l'épandage		
	Nom de la parcelle				Classe 0 (ha)	Classe 1 (ha)	Classe 2 (ha)
0216062101	A101		20,58	26/01/2017		20,58	
<b>TOTAL</b>			<b>20,58</b>			<b>20,58</b>	

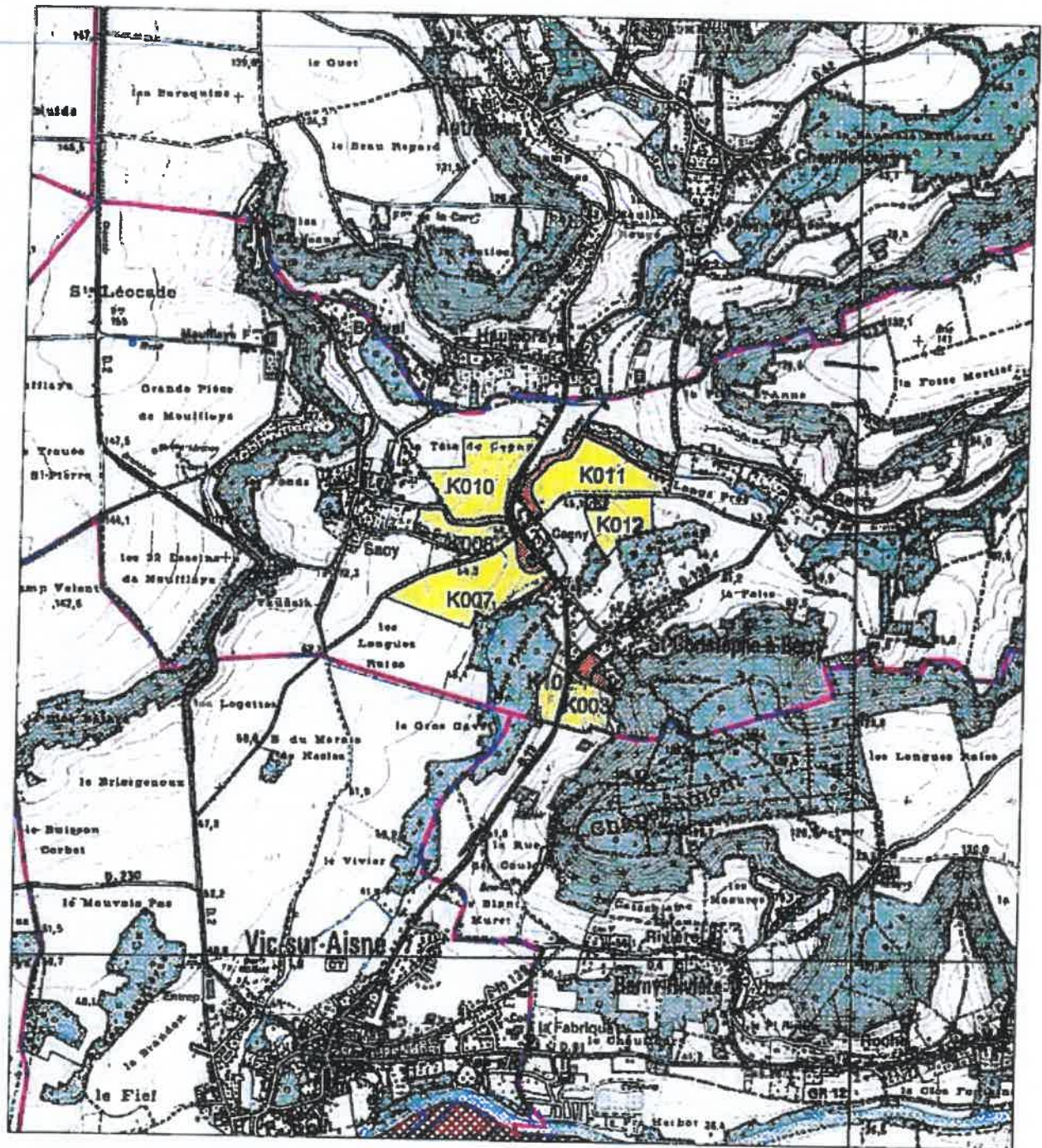
SEDE ENVIRONNEMENT, Direction régionale Nord Est, 2, rue des Archers, Zone Industrielle du moulin, F-62450 BAPAUME, CEDEX  
 Tel : 03 21 21 35 70 Fax : 03 21 21 35 75

© Sulvra



Périmètre d'épandage des boues de  
WEYLCHAM LAMOTTE SAS

Carte d'aptitude à l'épandage



SAINT-CRISTOPHE-A-BERRY

# FICHE PARCELLAIRE PAR COMMUNE

Département : AISNE  
 Commune : SAINT-CHRISTOPHE-À-BERRY  
 Périmètre : WEYLICHEM 2017

Code Suivra	Nom de la parcelle	Surface (ha)	Entrée dans le périmètre	Aptitude à l'épandage		
				Classe 0 (ha)	Classe 1 (ha)	Classe 2 (ha)
0283131003	K003	5,61	24/01/2017	1,47	4,14	
0283131007	K007	13,62	24/01/2017	1,45	12,17	
0283131008	K008	4,50	24/01/2017	0,10	4,40	
0283131010	K010	12,07	24/01/2017	0,60	11,47	
0283131011	K011	12,95	24/01/2017	3,00	9,96	
0283131012	K012	4,89	24/01/2017		4,89	
0283131102	K102	2,30	26/01/2017		2,30	
<b>TOTAL</b>		<b>55,95</b>		<b>6,62</b>	<b>49,33</b>	

SEDE ENVIRONNEMENT, Direction régionale Nord Est, 2, rue des Archers, Zone Industrielle du moulin, F-62450 BAPULME, CEDEX  
 Tel : 03 21 21 35 70 Fax : 03 21 21 35 75

© Sulvra



# FICHE PARCELLAIRE PAR COMMUNE

Département : AISNE  
 Commune : VASSENS  
 Périmètre : WEYLCHIEM 2017

Code Sulvra	Parcelle		Surface (ha)	Entrée dans le périmètre	Aptitude à l'épandage		
	Nom de la parcelle				Classe 0 (ha)	Classe 1 (ha)	Classe 2 (ha)
0262319015	G015		3,14	24/01/2017		3,14	
0262319016	G016		0,45	24/01/2017		0,45	
<b>TOTAL</b>			<b>3,59</b>			<b>3,59</b>	

SEDE ENVIRONNEMENT, Direction régionale Nord Est, 2, rue des Archers, Zone Industrielle du moulin, F-62450 BAPAUME, CEDEX  
 Tel : 03 21 21 35 70 Fax : 03 21 21 35 75

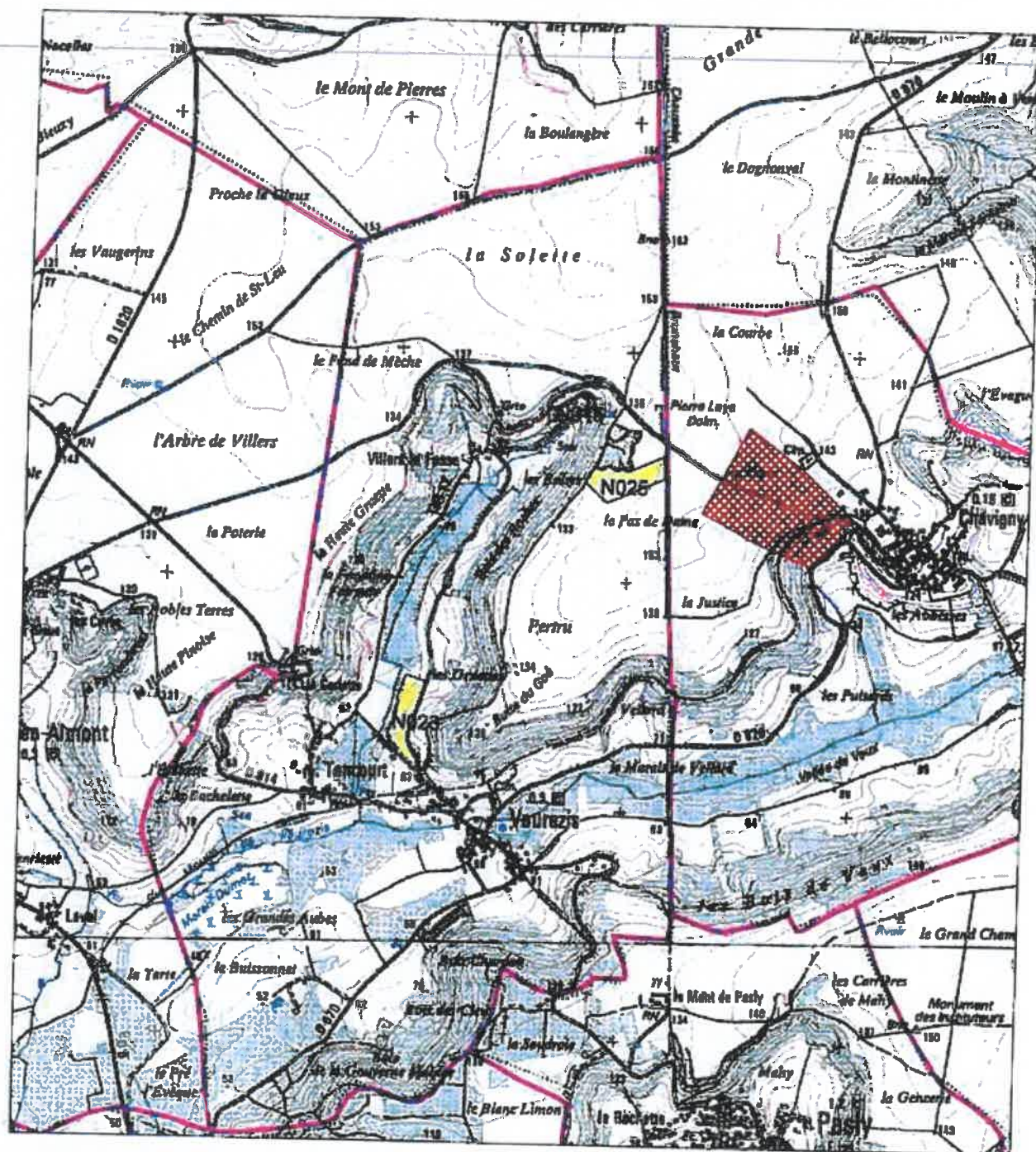
© Sulvra

# Périmètre d'épandage des boues de WEYLICHEM LAMOTTE SAS

Carte d'aptitude à l'épandage



VAUXREZIS



# FICHE PARCELLAIRE PAR COMMUNE

Département : AISNE  
 Commune : VAUXREZIS  
 Périmètre : WEYLCHÉM 2017

Code Sulvra	Parcelle			Apprécié à l'épandage		
	Nom de la parcelle	Surfaces (ha)	Entrée dans le périmètre	Classe 0 (ha)	Classe 1 (ha)	Classe 2 (ha)
0211176023	N023	3,19	25/01/2017		3,19	
0211176025	N025	3,62	25/01/2017		3,62	
0211176045	N045	0,41	25/01/2017		0,41	
<b>TOTAL</b>		<b>7,22</b>			<b>7,22</b>	

SEDE ENVIRONNEMENT, Direction régionale Nord Est, 2, rue des Archers, Zone Industrielle du moulin, F-62450 BAPAUME, CEDEX  
 Tel: 03 21 21 35 70 Fax: 03 21 21 35 75

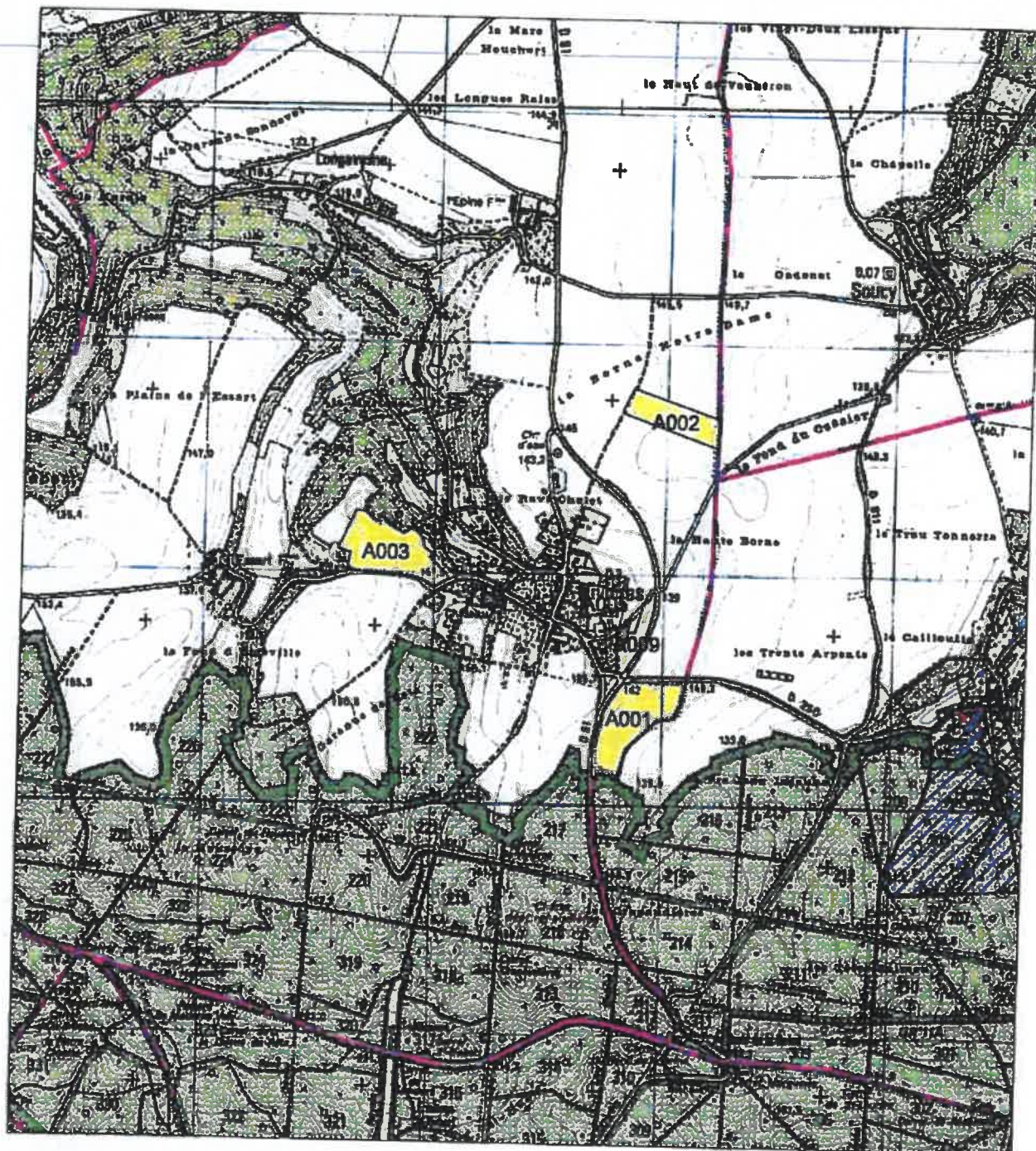
© Sulvra

# Périmètre d'épandage des boues de WEYLCHAM LAMOTTE SAS

Carte d'aptitude à l'épandage



VIVIERES



# FICHE PARCELLAIRE PAR COMMUNE

Département : AISNE  
 Commune : VIVIÈRES  
 Périmètre : WEYLICHEM 2017

Code Suivra	Parcelle		Surface (ha)	Entrée dans le périmètre	Aptitude à l'épandage		
	Nom de la parcelle				Classe 0 (ha)	Classe 1 (ha)	Classe 2 (ha)
0216062001	A001		9,09	25/01/2017		9,09	
0216062002	A002		5,00	25/01/2017		5,00	
0216062003	A003		8,28	25/01/2017		8,28	
0216062005	A005		2,03	25/01/2017	0,47	1,56	
0216062009	A009		2,54	25/01/2017	0,52	2,02	
<b>TOTAL</b>			<b>26,94</b>		<b>0,99</b>	<b>25,95</b>	

SEDE ENVIRONNEMENT, Direction régionale Nord Est, 2, rue des Archers, Zone Industrielle du moulin, F-62450 BAPUME, CEDEX  
 Tel : 03 21 21 35 70 Fax : 03 21 21 35 75

© Suivra



**ANNEXE 3 A L'ARRETE PREFECTORAL DU ..... AUTORISANT LA SOCIETE WEYLICHEM  
LAMOTTE SAS A EPANDRE LES BOUES INDUSTRIELLES ISSUES DU TRAITEMENT DES  
EFFLUENTS AQUEUX DE SA STATION D'EPURATION REALISE SUR SON SITE DE  
TROSLY BREUIL (60350) SIFUE 1 RUE DU FLOTTAGE**

**TABLEAUX RÉCAPITULATIFS DES PARCELLES DU PLAN  
D'ÉPANDAGE  
(Références cadastrales et calcul de la SPE)**



**TABLEAU DE RECENSEMENT DES PARCELLES**

Commune	Code parcelle	Surface mise à disposition	Surface épanable	Surface exclue	Motifs exclusions (isolement tiers, cours d'eau, périmètre de captage, ...)	Nombre et localisation point de référence
<b>Oise</b>						
ANGIVILLERS	AB101	10,9	10,79	0,11	Habitation	1
ANTHEUIL-PORTES	AC027	20,01	20,01			1
ANTHEUIL-PORTES	AD028	7,91	7,91			
ARMANCOURT	Z018	1	0,53	0,47	Habitation	
ARMANCOURT	X008	1,5	0,98	0,52	Captage eau, Habitation	
ARMANCOURT	X010	2,66	2,59	0,07	Habitation	
ARMANCOURT	X011	0,45	0,26	0,19	Habitation	
ARMANCOURT	X102	2,86	2,43	0,43	Habitation	
ARMANCOURT	AA034	9,24	8,58	0,66	Captage eau	
ARMANCOURT	AA036	2,99	2,54	0,45	Habitation	
ARMANCOURT	AA038	12,04	10,5	1,54	Habitation	
ARMANCOURT	U022	0,56		0,56	Alimentation eau potable	
ARMANCOURT	Y002	2,23	2,05	0,18	Habitation	
ARMANCOURT	Y003	14,75	13,76	0,99	Captage eau	
ARMANCOURT	Y006	12,79		12,79	Alimentation eau potable	
ARMANCOURT	Y008	2,45	2,26	0,19	Captage eau	
ARMANCOURT	Y009	19,62	18,56	1,06	Captage eau, Habitation	1
ARMANCOURT	Y025	0,95	0,57	0,38	Habitation	
ARMANCOURT	Y033	3,18	3,18			
ARMANCOURT	Y061	4		4	Alimentation eau potable	
ARMANCOURT	Y079	0,6	0,45	0,15	Habitation	
ATTICHY	D103	6,8	6,8			
ATTICHY	T004	0,59		0,59	Alimentation eau potable	
ATTICHY	T005	4,98	4,98			

ATTICHY	J001	2,78	2,23	0,55	Captage eau	
ATTICHY	J002	18,75	16,83	1,92	Captage eau	1
ATTICHY	J003	8,96	6,39	2,57	Alimentation eau potable	
ATTICHY	J004	6,89	5,47	1,42	Alimentation eau potable	
ATTICHY	B011	4,79	4,79			
ATTICHY	B012	8,78	8,38	0,4	Habitation	
ATTICHY	F010	4,48	3,95	0,53	Habitation, Captage eau	
ATTICHY	F011	0,51		0,51	Habitation, Captage eau	
ATTICHY	F014	8,46	8,46			
ATTICHY	E019	2,26		2,26	penne	
ATTICHY	E020	4,82	3,95	0,87	Captage eau	
ATTICHY	E021	2,8	2,8			
AUTRÊCHES	K013	11,59	11,59			1
BAUGY	AC009	5,92	5,92			
BAUGY	W006	20,68	20,54	0,14	Point d'eau	1
BAUGY	W007	5,8	5,8			
BAUGY	W010	4,26	4,26			
BAUGY	W012	3,35	3,35			
BAUGY	W103	2,82	2,75	0,07	Habitation	
BERNEUIL-SUR-AISNE	E001	21,82	21,82			1
BERNEUIL-SUR-AISNE	E002	6,11	6,11			
BERNEUIL-SUR-AISNE	E003	6,42	6,42			
BERNEUIL-SUR-AISNE	E004	8,61	8,61			
BERNEUIL-SUR-AISNE	E005	15,07	15,07			
BERNEUIL-SUR-AISNE	E006	4,51	4,51			
BERNEUIL-SUR-AISNE	E007	1,79	1,79			
BERNEUIL-SUR-AISNE	E008	7,14		7,14	Alimentation eau potable	
BERNEUIL-SUR-AISNE	E009	12,76	12,28	0,48	Alimentation eau potable	
BERNEUIL-SUR-AISNE	E010	4,85	4,39	0,46	Alimentation eau potable	

BERNEUIL-SUR-AISNE	E011	3,64	3,64			
BERNEUIL-SUR-AISNE	E015	9,69	9,45	0,24	Habitation	
BERNEUIL-SUR-AISNE	E017	1,25	0,49	0,76	Habitation	
BITRY	T001	20,75	20,12	0,63	Captage eau, Habitation	
BITRY	T002	<del>7,92</del>	<del>6,88</del>	<del>1,04</del>	<del>Captage eau</del>	
BITRY	T006	4,16	4,16			
BITRY	T007	1,75	1,75			
BITRY	T008	9,8	9,8			
BITRY	J005	38,33	36,85	1,48	Captage eau, Habitation	1
BITRY	J006	6,69	6,03	0,66	Captage eau	
BITRY	J007	15,37	14,94	0,43	Captage eau	
BITRY	J008	14,03	14,03			1
BITRY	J009	1,66	1,66			
BITRY	J010	9,37	7,68	1,69	Captage eau	
BITRY	J011	8,09	6,65	1,44	Captage eau, Habitation	
BITRY	J014	4,1	4,1			
BITRY	J016	17,57	17,57			1
BITRY	J018	15,16	15,16			
BITRY	J102	5,77	5,13	0,64	Captage eau, Habitation	
BITRY	J103	3,09	2,84	0,25	Captage eau	
BONNEUIL-EN-VALOIS	A017	1,26	1,26			
CAISNES	AA101	0,54	0,54			
CAISNES	AA102	0,57	0,57			
CAISNES	AA103	0,34	0,34			
CAISNES	AA104	1,35	1,35			
CAISNES	AA106	1,05	1,05			
CAISNES	AA107	10,05	9,27	0,78	Habitation	1
CAISNES	AA108	2,46	2,24	0,22	Habitation	
CAISNES	AA109	0,19		0,19	Habitation	
CAISNES	AA110	0,5	0,38	0,12	Habitation	
CAISNES	AA111	0,12	0,12			
CAISNES	AA112	2,3	2,3			
CANLY	X015	0,97	0,97			1

CANLY	X025	0,36	0,36			
CARLEPONT	AA113	1,62	1,62			1
CHELLES	R013	3,48	2,84	0,64	Captage eau	
CHELLES	R016	0,45		0,45	Habitation	
CHELLES	R017	4,8	3,81	0,99	Habitation	
CHELLES	R018	0,65	0,61	0,04	Habitation	
CHELLES	R019	2,6	2,33	0,27	Habitation	
CHELLES	R020	0,73	0,73			
CHELLES	R021	15,98	15,98			
CHELLES	R022	4,67	4,67			
CHELLES	R025	1,67	1,67			
CHELLES	R026	10,11	10,11			
CHELLES	R027	3,92	3,92			
CHELLES	R028	6,46		6,46	penne	
CHELLES	R032	19,43	19,43			1
CHELLES	R034	7,2	7,2			
CHELLES	R039	1,87	1,87			
CHELLES	R044	5,41	5,41			
CHELLES	R045	4,09	4,09			
CHELLES	R046	1,38	1,38			
CHELLES	R133	1,95		1,95	penne	
COURTIEUX	C009	4,75	4,75			
COURTIEUX	C010	3,82	2,87	0,95	Captage eau	
COURTIEUX	C035	1,41	1,41			
COURTIEUX	R041	2,12	2,12			
COURTIEUX	R042	4,52	4,52			
COURTIEUX	C009	4,75	4,75			1
CRESSONSACQ	V001	19,13	19,13			1
CRESSONSACQ	V002	3,13	3,13			
CRESSONSACQ	V003	0,79	0,79			
CRESSONSACQ	V004	0,43	0,43			
CRESSONSACQ	V017	3,08	3,08			
CRESSONSACQ	V019	10,09	10,09			
CRESSONSACQ	V023	1,04	1,04			
CRESSONSACQ	V024	2,47	2,47			
CRESSONSACQ	V025	4,16	3,66	0,5	Habitation	
CRESSONSACQ	V026	9,45	9,45			
CRESSONSACQ	AE004	0,3	0,3			

CRESSONSACQ	AE005	4,03	4,03			
CRESSONSACQ	AE007	9,64	9,64			
CRESSONSACQ	AE009	5	5			
CRESSONSACQ	AE010	3	3			
CRESSONSACQ	AE011	4	4			
CRESSONSACQ	AE018	1,11	1,11			
CRESSONSACQ	AE019	2,66	2,66			
CRESSONSACQ	AE025	2,78	2,66	0,12	Habitation	
CRESSONSACQ	AE029	4,26	4,26			
CRESSONSACQ	AE031	6,7	6,7			
CROUTOY	R001	0,95	0,95			
CROUTOY	R002	2,39	2,39			
CROUTOY	R003	2,57	2,57			
CROUTOY	R004	4,34	4,34			1
CROUTOY	R007	1,38	0,91	0,47	Captage eau, Habitation	
CROUTOY	R008	0,28		0,28	Habitation	
GOURNAY-SUR-ARONDE	AC026	16,97	16,97			
GOURNAY-SUR-ARONDE	AC036	4,69	4,69			
GOURNAY-SUR-ARONDE	AC037	10,54	10,54			
GOURNAY-SUR-ARONDE	AD003	6,2	5,73	0,47	Habitation	
GOURNAY-SUR-ARONDE	AD007	18,16	18,16			
GOURNAY-SUR-ARONDE	AD012	22,03	22,03			1
GOURNAY-SUR-ARONDE	AD018	27,76	27,76			1
HAUTEFONTAINE	C002	3,27	3,27			1
HAUTEFONTAINE	C034	0,7	0,7			
HAUTEFONTAINE	R141	1,59	1,59			
HÉMÉVILLERS	AC034	11,33	11,33			1
HÉMÉVILLERS	AC035	6,67	6,67			
JAULZY	Q001	24,66	24,66			
JAULZY	Q002	40,59	40,59			1
JAULZY	Q003	39,66	39,66			
JAULZY	Q004	6,77	6,77			
JAULZY	Q005	2,39	2,39			

JAULZY	Q006	2,3	2,24	0,06	Habitation	
JAULZY	Q007	2,18	2,13	0,05	Habitation	
JAULZY	C001	19,05	19,05			1
JAULZY	C003	1,63		1,63	Captage eau, pente	
JAULZY	C004	2,02	1,95	0,07	Habitation	
JAULZY	C005	6,75	5,9	0,85	Habitation	
<del>JAULZY</del>	<del>C006</del>	<del>6,95</del>	<del>4,34</del>	<del>2,61</del>	<del>pente, Captage eau, Habitation</del>	
JAULZY	C007	3,8	3	0,8	Habitation,Ca ptage eau	
JAULZY	C008	2,76	2,52	0,24	Captage eau	
JAULZY	C013	19,5	19,5			1
JAULZY	C014	4	4			
JAULZY	C015	3,27	3,27			
JAULZY	C017	0,37	0,37			
JAULZY	C024	2,09		2,09	Habitation, pente	
JAULZY	C027	0,55	0,55			
JAULZY	C028	1,74	1,74			
JAULZY	C029	2,3	2,03	0,27	Habitation	
JAULZY	C031	7,37	7,37			
JAULZY	T003	9,36	8,09	1,27	Captage eau	1
JAULZY	J105	2,05	1,52	0,53	Captage eau	
JAUX	Z010	0,49	0,49			
JAUX	Z020	2,22	2,22			
JAUX	Z026	5,61	5,61			
JAUX	Z027	1,15	1,15			
JAUX	Z028	1,1	1,1			
JAUX	Z029	2,25	2,25			
JAUX	Z030	2,66	2,49	0,17	Habitation	
JAUX	Z034	11,13	10,99	0,14	Habitation	1
JAUX	Z035	3,33	3,33			
JAUX	Z038	4,73	4,73			1
JAUX	Z042	3,16	3,16			
JAUX	Z043	7,8	7,72	0,08	Habitation	
JAUX	Z044	2,7	1,49	1,21	Alimentation eau potable, Habitation	
JAUX	Z047	4	3,2	0,8	Habitation	



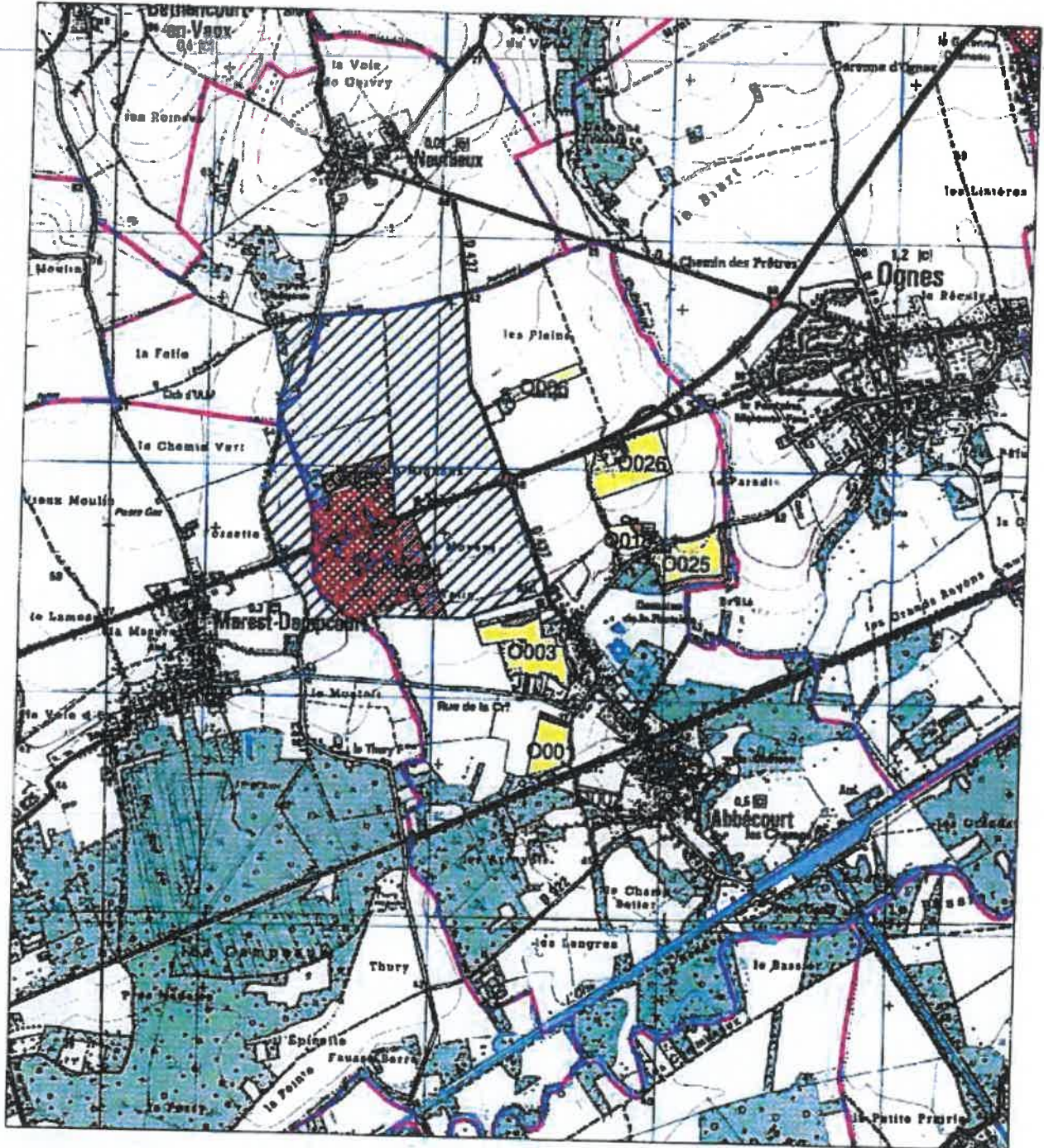
JAUX	Z048	1,86	1,46	0,4	Habitation	
JAUX	X003	1,08	1,08			
JAUX	X006	2,81	1,25	1,56	Habitation	
JAUX	X007	2,91	2,57	0,34	Habitation	
JAUX	X009	2,71	2,23	0,48	Habitation	
JAUX	X012	0,93	0,93			
JAUX	X013	2,33	2,33			
JAUX	X019	1,43	1,38	0,05	Habitation	
JAUX	X021	2,91	2,91			
JAUX	X022	3,45	3,45			
JAUX	AA001	0,83	0,83			
JAUX	AA002	0,84	0,84			
JAUX	AA003	5,2	5,2			
JAUX	AA006	5,62	5,04	0,58	Habitation	
JAUX	AA007	0,88	0,62	0,26	Habitation	
JAUX	AA008	1,69	1,43	0,26	Habitation	
JAUX	AA009	6,31	6,23	0,08	Habitation	
JAUX	AA010	0,83	0,77	0,06	Habitation	
JAUX	AA011	3,63	3,63			
JAUX	AA012	6,71	6,47	0,24	Habitation	
JAUX	AA013	4,98	3,5	1,48	Habitation	
JAUX	AA015	0,4	0,4			
JAUX	AA016	1,59	1,59			
JAUX	AA017	4,66	4,54	0,12	Point d'eau	
JAUX	AA018	16,05	15,93	0,12	Habitation	1
JAUX	AA019	5,54	5,54			
JAUX	AA021	2,92	2,59	0,33	Habitation	
JAUX	AA022	1,87	1,63	0,24	Habitation	
JAUX	AA023	3,8	3,8			
JAUX	AA024	4,22	3,83	0,39	Habitation, Captage eau	
JAUX	AA025	1,67	1,67			
JAUX	AA026	4,24	4,24			
JAUX	AA027	0,81	0,81			
JAUX	AA028	4,55	4,55			
JAUX	AA031	2,36	2,36			
JAUX	AA045	6,45	6,45			1
JAUX	AA048	3,94	3,94			
JAUX	AA049	5,11	4,94	0,17	Habitation	

Périmètre d'épandage des boues de  
WEYLCHEM LAMOTTE SAS

Carte d'aptitude à l'épandage



ABBECCOURT



# FICHE PARCELLAIRE PAR COMMUNE

Département : AISNE  
 Commune : ABBÉCOURT  
 Périmètre : WEYLCHIEM 2017

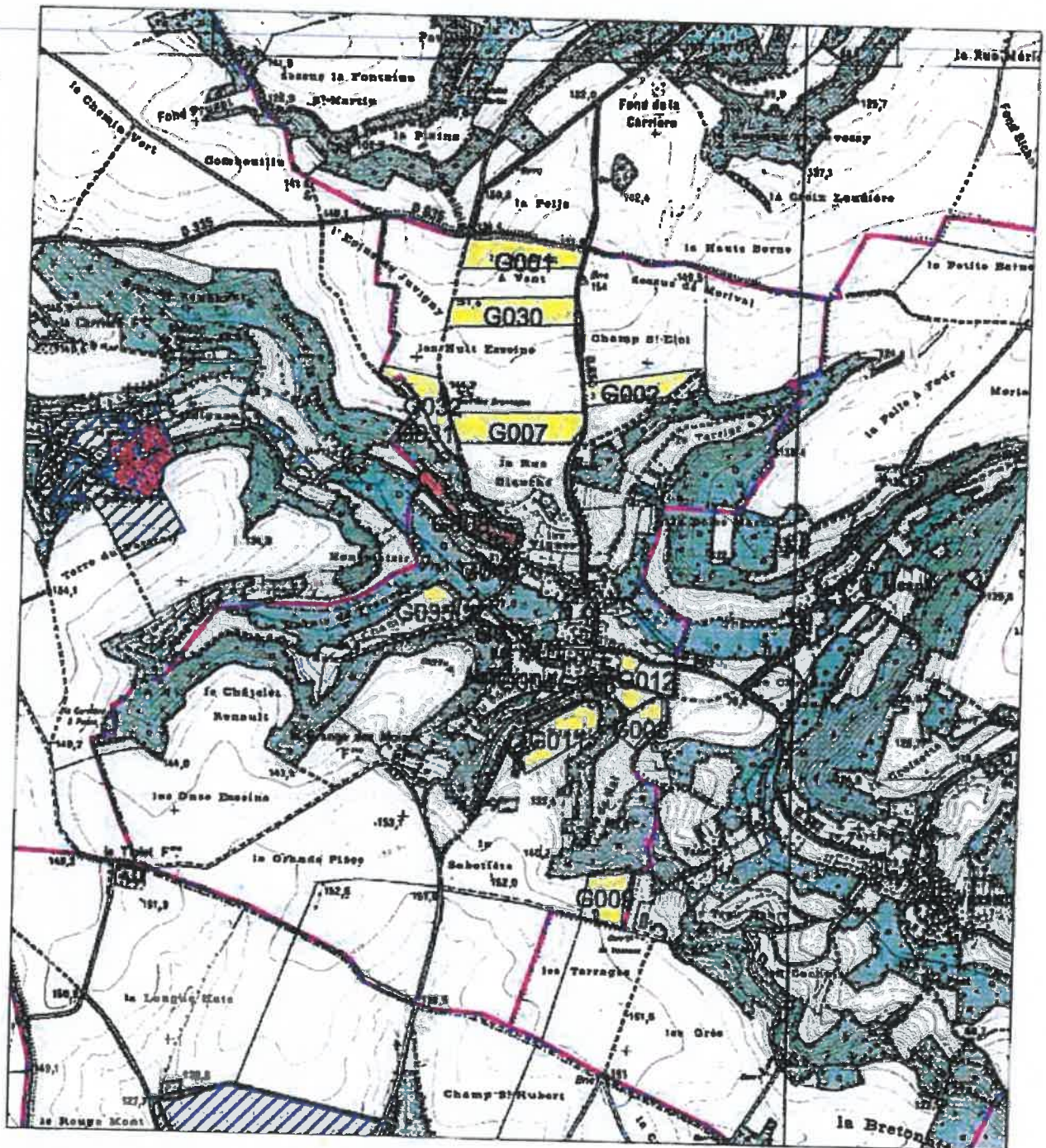
Code Suivra	Parcelle		Surface (ha)	Entrée dans le périmètre	Aptitude à l'épandage		
	Nom de la parcelle				Classe 0 (ha)	Classe 1 (ha)	Classe 2 (ha)
0219166003	0003		7,29	25/01/2017	0,91	6,38	
0219166004	0004		4,78	25/01/2017	4,78		
0219166005	0005		2,20	25/01/2017	2,20		
0219166018	0018		1,68	25/01/2017	0,37	1,31	
0219166025	0025		6,37	25/01/2017	1,51	4,86	
0219166026	0026		6,60	25/01/2017	0,18	6,42	
<b>TOTAL</b>			<b>28,92</b>		<b>9,95</b>	<b>18,97</b>	

# Périmètre d'épandage des boues de WEYLCHAM LAMOTTE SAS

Carte d'aptitude à l'épandage



AUDIGNICOURT



# FICHE PARCELLAIRE PAR COMMUNE

Département : AISNE  
 Commune : AUDIGNICOURT  
 Périmètre : WEYLICHEM 2017

Code Suihra	Parcelles		Surface (ha)	Entrée dans le périmètre	Aptitude à l'épandage		
	Nom de la parcelle	Surface (ha)			Classe 0 (ha)	Classe 1 (ha)	Classe 2 (ha)
0262319001	G001	6,53	23/01/2017			6,53	
0262319002	G002	4,47	24/01/2017			4,47	
0262319003	G003	2,46	24/01/2017			2,46	
0262319004	G004	5,76	24/01/2017		0,51	5,25	
0262319006	G006	2,07	24/01/2017		0,22	1,85	
0262319007	G007	7,28	24/01/2017			7,28	
0262319008	G008	3,49	24/01/2017		3,49		
0262319009	G009	3,80	24/01/2017			3,80	
0262319010	G010	3,62	24/01/2017		0,63	2,99	
0262319011	G011	6,25	24/01/2017		0,79	5,46	
0262319012	G012	3,09	24/01/2017		0,13	2,96	
0262319030	G030	6,75	24/01/2017			6,75	
0262319031	G031	0,99	24/01/2017			0,99	
0262319032	G032	4,07	24/01/2017			4,07	
0262319033	G033	1,14	24/01/2017		0,41	0,73	
0262319035	G035	5,11	24/01/2017		0,29	4,82	
<b>TOTAL</b>		<b>66,88</b>			<b>6,47</b>	<b>60,41</b>	

SEDE ENVIRONNEMENT, Direction régionale Nord Est, 2, rue des Archers, Zone industrielle du moulin, F-62450 BAPAUME, CEDEX  
 Tel : 03 21 21 35 70 Fax : 03 21 21 35 75

© SUIVRA



# FICHE PARCELLAIRE PAR COMMUNE

Département : AISNE  
 Commune : BERNY-RIVIÈRE  
 Périètre : WEYLICHEM 2017

Code Sûvra	Parcelle		Surface (ha)	Entrée dans le périmètre	Aptitude à l'épandage		
	Nom de la parcelle				Classe 0 (ha)	Classe 1 (ha)	Classe 2 (ha)
0283131001	K001		3,90	24/01/2017	0,55	3,35	
0283131002	K002		5,72	24/01/2017		5,72	
0283131103	K103		2,77	25/03/2017		2,77	
<b>TOTAL</b>			<b>12,39</b>		<b>0,55</b>	<b>11,84</b>	

SEDE ENVIRONNEMENT, Direction régionale Nord Est, 2, rue des Archers, Zone Industrielle du moulin, F-62450 BAPAUME, CEDEX  
 Tel : 03 21 21 35 70 Fax : 03 21 21 35 75

© Sulvra





# FICHE PARCELLAIRE PAR COMMUNE

Département : AISNE  
 Commune : BLÉRANCOURT  
 Périmètre : WEYLICHEM 2017

Code Suvra	Nom de la parcelle	Parcelle	Surface (ha)	Entrée dans le périmètre	Aptitude à l'épandage		
					Classe 0 (ha)	Classe 1 (ha)	Classe 2 (ha)
0262319023	G023		20,24	24/01/2017		20,24	
0262319024	G024		14,17	23/03/2017		14,17	
0262319025	G025		1,84	23/01/2017		1,84	
0262319026	G026		4,34	23/03/2017		4,34	
0262319027	G027		1,37	23/01/2017	0,11	1,26	
<b>TOTAL</b>			<b>41,96</b>		<b>0,11</b>	<b>41,85</b>	

SEDE ENVIRONNEMENT, Direction régionale Nord Est, 2, rue des Archers, Zone Industrielle du moulin, F-62450 BAPAUME, CEDEX  
 Tel : 03 21 21 35 70 Fax : 03 21 21 35 75

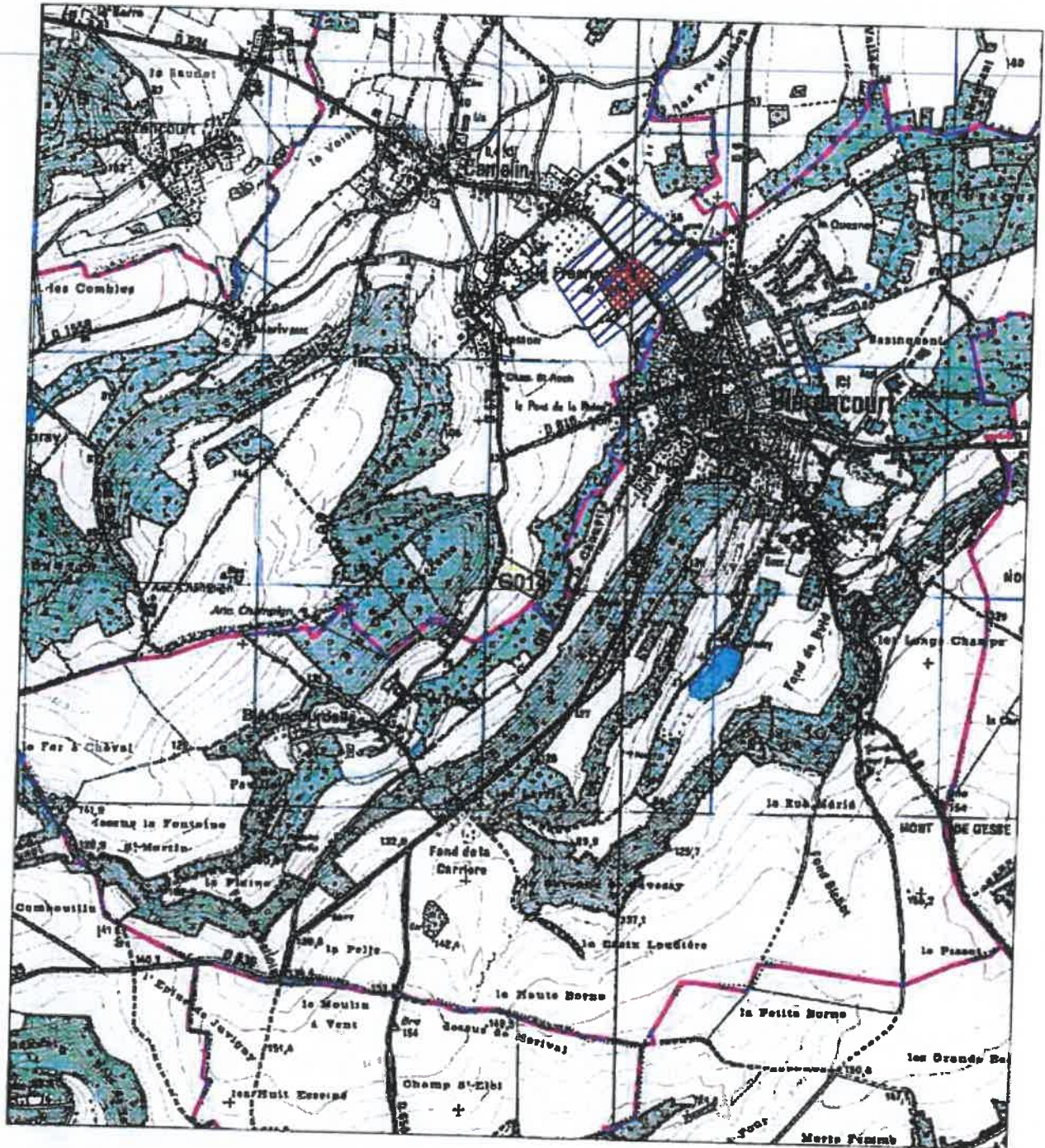
© SUIVRA

# Périmètre d'épandage des boues de WEYLCHEM LAMOTTE SAS

Carte d'aptitude à l'épandage



CAMELIN



# FICHE PARCELLAIRE PAR COMMUNE

Département : AISNE  
 Commune : CAMELIN  
 Périmètre : WEYLICHEM 2017

Code Sulvra	Parcelle		Entrée dans le périmètre	Aptitude à l'épandage		
	Nom de la parcelle	Surface (ha)		Classe 0 (ha)	Classe 1 (ha)	Classe 2 (ha)
0262319014	G014	2,08	29/01/2017	0,31	1,77	
<b>TOTAL</b>		<b>2,08</b>		<b>0,31</b>	<b>1,77</b>	

SEDE ENVIRONNEMENT, Direction régionale Nord Est, 2, rue des Archers, Zone Industrielle du moulin, F-62450 BAPAUME, CEDEX  
 Tel : 03 21 21 35 70 Fax : 03 21 21 35 75

© Sulvra



# FICHE PARCELLAIRE PAR COMMUNE

Département : AISNE  
 Commune : CAUMONT  
 Périmètre : WEYLICHEM 2017

Code Sclira	Parcelle		Entrée dans le périmètre	Aptitude à l'épandage		
	Nom de la parcelle	Surface (ha)		Classe 0 (ha)	Classe 1 (ha)	Classe 2 (ha)
0219166110	0110	2,52	26/01/2017		2,52	
<b>TOTAL</b>		<b>2,52</b>			<b>2,52</b>	

SEDE ENVIRONNEMENT, Direction régionale Nord Est, 2, rue des Arches, Zone Industrielle du moulin, F-62450 BAPAUME, CEDEX  
 Tel : 03 21 21 35 70 Fax : 03 21 21 35 75

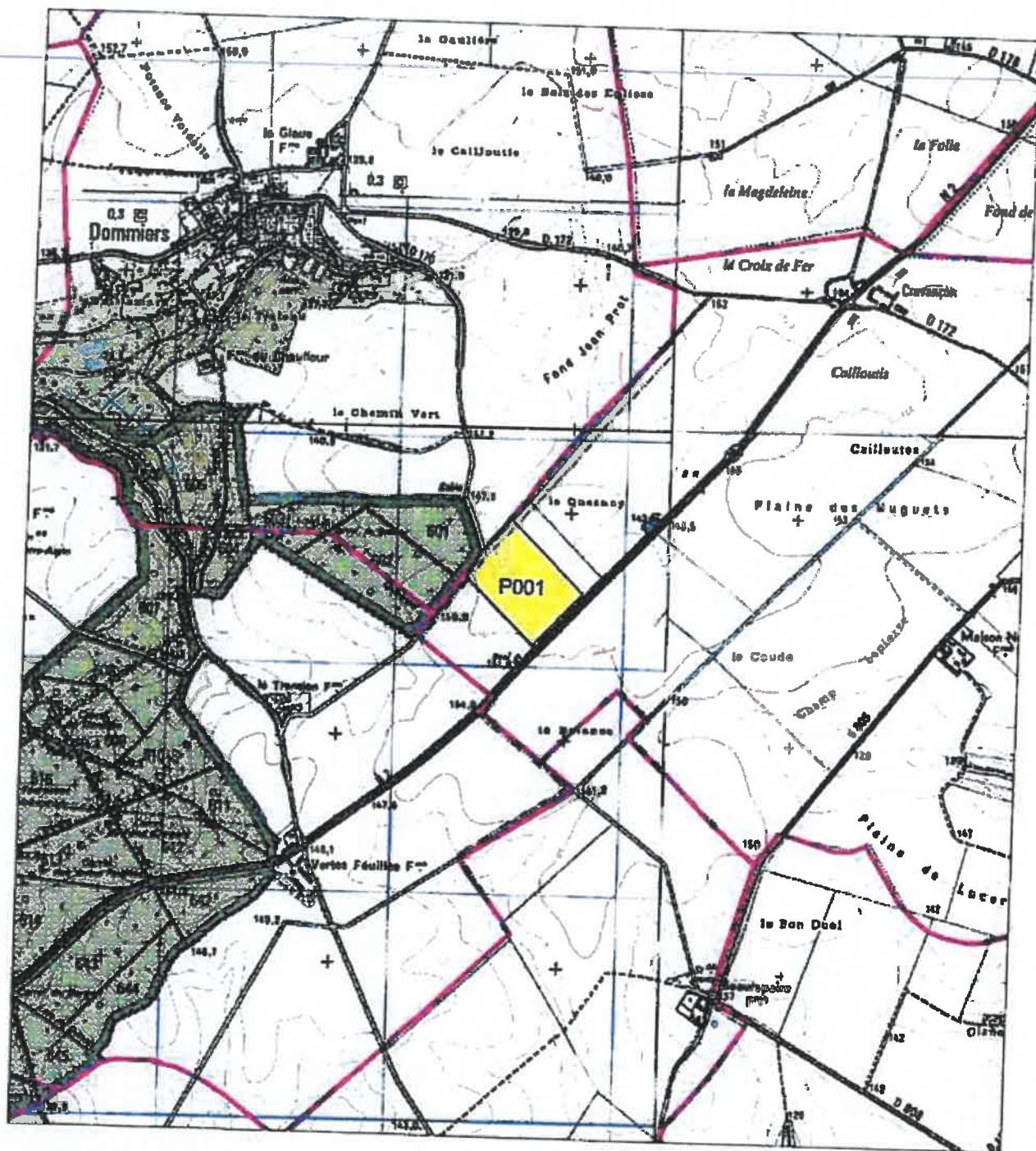
© Suivra

# Périmètre d'épandage des boues de WEYLHEM LAMOTTE SAS

Carte d'aptitude à l'épandage



CHAUDUN



# FICHE PARCELLAIRE PAR COMMUNE

Département : AISNE  
 Commune : CHAUDUN  
 Périmètre : WEYLICHEM 2017

Code Suivra	Parcelle		Entrée dans le périmètre	Aptitude à l'épandage		
	Num de la parcelle	Surface (ha)		Classe 0 (ha)	Classe 1 (ha)	Classe 2 (ha)
0221045001	P001	13,97	25/01/2017		13,97	
<b>TOTAL</b>		<b>13,97</b>			<b>13,97</b>	

SEDE ENVIRONNEMENT, Direction régionale Nord Est, 2, rue des Archers, Zone Industrielle du moulin, F-62450 BAPAUME, CEDEX  
 Tel : 03 21 21 35 70 Fax : 03 21 21 35 75

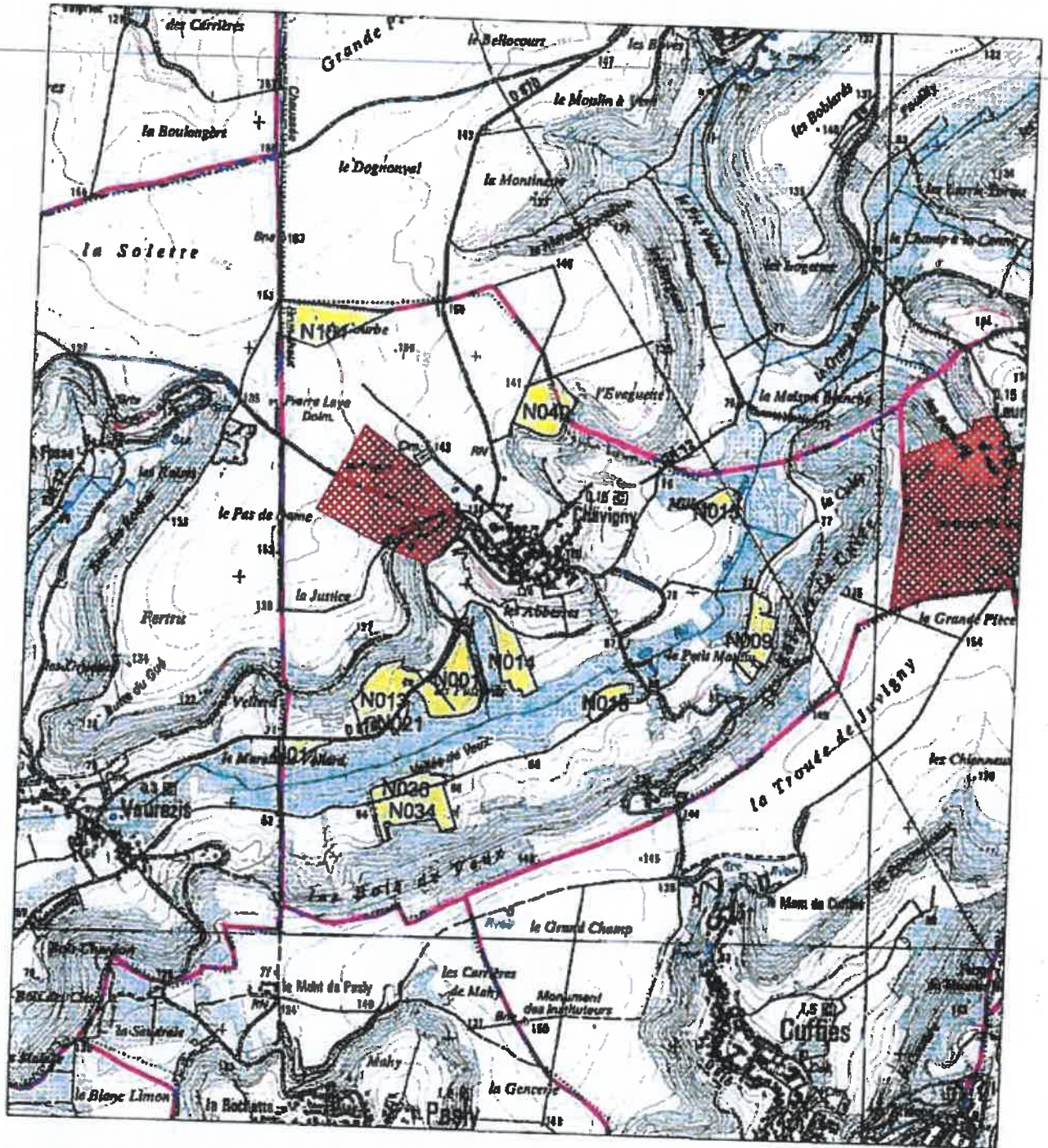
© Suivra

Périmètre d'épandage des boues de  
WEYLCHAM LAMOTTE SAS

Carte d'aptitude à l'épandage



CHAVIGNY





# FICHE PARCELLAIRE PAR COMMUNE

Département : AISNE  
 Commune : CHAVIGNY  
 Périmètre : WEYLICHEM 2017

Code Suivra	Parcelle		Surface (ha)	Entrée dans le périmètre	Aptitude à l'épandage		
	Nom de la parcelle				Classe 0 (ha)	Classe 1 (ha)	Classe 2 (ha)
0211176001	N001		6,86	25/01/2017	0,84	6,02	
0211176009	N009		3,65	25/01/2017		3,65	
0211176010	N010		1,60	25/01/2017		1,60	
0211176011	N011		1,52	25/01/2017		1,52	
0211176013	N013		5,11	25/01/2017		5,11	
0211176014	N014		3,53	25/01/2017		3,53	
0211176015	N015		1,89	25/01/2017		1,89	
0211176021	N021		0,53	25/01/2017		0,53	
0211176034	N034		4,78	25/03/2017		4,78	
0211176036	N036		1,96	25/03/2017		1,96	
0211176040	N040		4,63	25/03/2017		4,63	
0211176104	N104		5,88	26/01/2017		5,88	
<b>TOTAL</b>			<b>41,94</b>		<b>0,84</b>	<b>41,10</b>	

SEDE ENVIRONNEMENT, Direction régionale Nord Est, 2, rue des Archers, Zone Industrielle du moulin, F-62450 BAPAUME, CEDEX  
 Tel : 03 21 21 35 70 Fax : 03 21 21 35 75

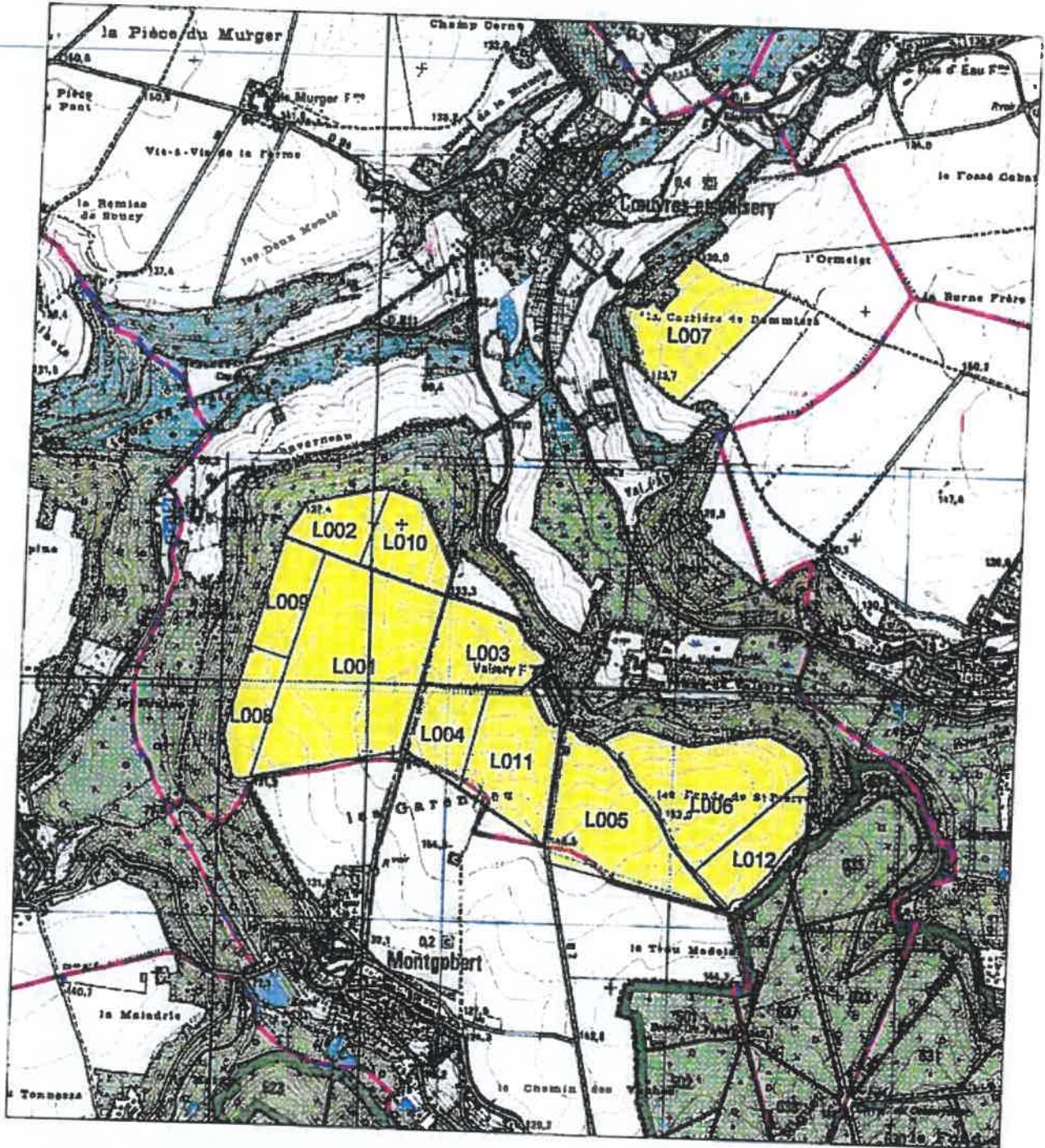
© Suivra

Périmètre d'épandage des boues de  
WEYLCHAM LAMOTTE SAS

Carte d'aptitude à l'épandage



COEVRES-ET-VALSERY



# FICHE PARCELLAIRE PAR COMMUNE

Département : AISNE  
Commune : COEUVRES-ET-VALSERY  
Périmètre : WEYLCHIEM 2017

Code Suivra	Parcelle		Surface (ha)	Entrée dans le périmètre	Aptitude à l'épandage		
	Nom de la parcelle				Classe 0 (ha)	Classe 1 (ha)	Classe 2 (ha)
0201807001	L001	LA GRANDE PIECE	49,65	27/01/2017		49,65	
0201807002	L002	CHAMP VERNEAU	8,59	27/01/2017		8,59	
0201807003	L003	DESSUS DE LA PÂTURE	15,02	27/01/2017	0,14	14,88	
0201807004	L004	LES DEUX ORMES	10,40	27/01/2017		10,40	
0201807005	L005	LES HANGARS	27,91	27/01/2017		27,91	
0201807006	L006	LES 40 ARPENTS	31,00	27/01/2017		31,00	
0201807007	L007	TERRES DE DOMMIERS	22,78	27/01/2017		22,78	
0201807008	L008	FOND DE SOUCY	9,11	27/01/2017		9,11	
0201807009	L009	LE BOIS DE L'HERMITE	8,97	27/01/2017		8,97	
0201807010	L010	CHAMP VERNEAU	10,09	27/01/2017		10,09	
0201807011	L011	LES NOYERS	20,24	27/01/2017		20,24	
0201807012	L012	LE LONG DE LA FORÊT	12,25	27/01/2017		12,25	
<b>TOTAL</b>			<b>226,01</b>		<b>0,14</b>	<b>225,87</b>	

SEDE ENVIRONNEMENT, Direction régionale Nord Est, 2, rue des Archers, Zone Industrielle du moulin, F-62450 BAPAUME, CEDEX  
Tel : 03 21 21 35 70 Fax : 03 21 21 35 75

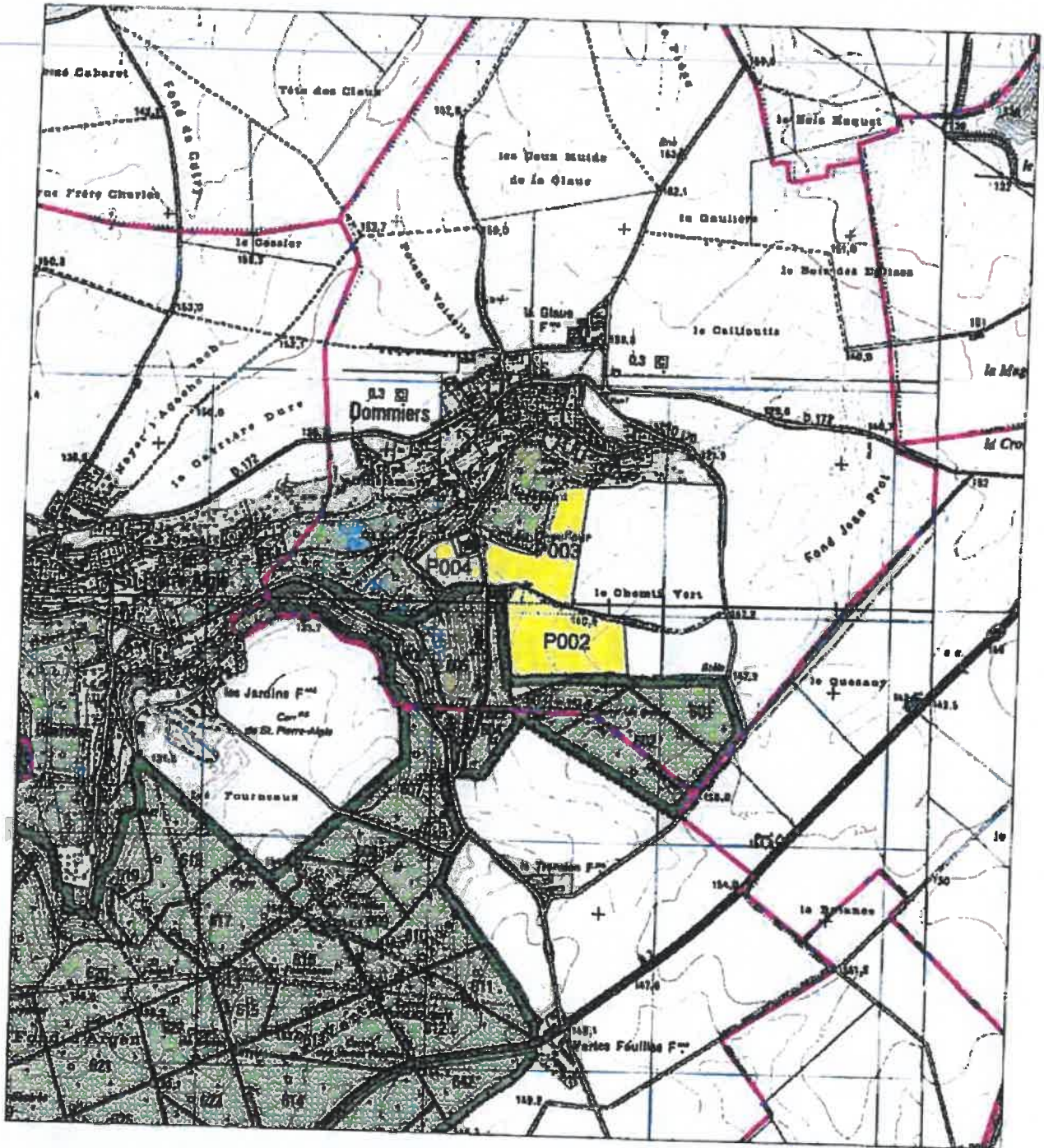
© Suivra

Périmètre d'épandage des boues de  
WEYLCHAM LAMOTTE SAS

Carte d'aptitude à l'épandage



DOMMIERS



# FICHE PARCELLAIRE PAR COMMUNE

Département : AISNE  
 Commune : DOMMIERS  
 Périmètre : WEYLICHEM 2017

Code Sulvra	Parcelle		Surface (ha)	Entrée dans le périmètre	Aptitude à l'épandage		
	Nom de la parcelle				Classe 0 (ha)	Classe 1 (ha)	Classe 2 (ha)
0221045002	P002		16,12	25/01/2017		16,12	
0221045003	P003		12,95	25/01/2017	0,11	12,84	
0221045004	P004		3,83	25/01/2017		3,83	
<b>TOTAL</b>			<b>32,90</b>		<b>0,11</b>	<b>32,79</b>	

SEDE ENVIRONNEMENT, Direction régionale Nord Est, 2, rue des Archers, Zone Industrielle du moulin, F-62450 BAPAUME, CEDEX  
 Tel : 03 21 21 35 70 Fax : 03 21 21 35 75

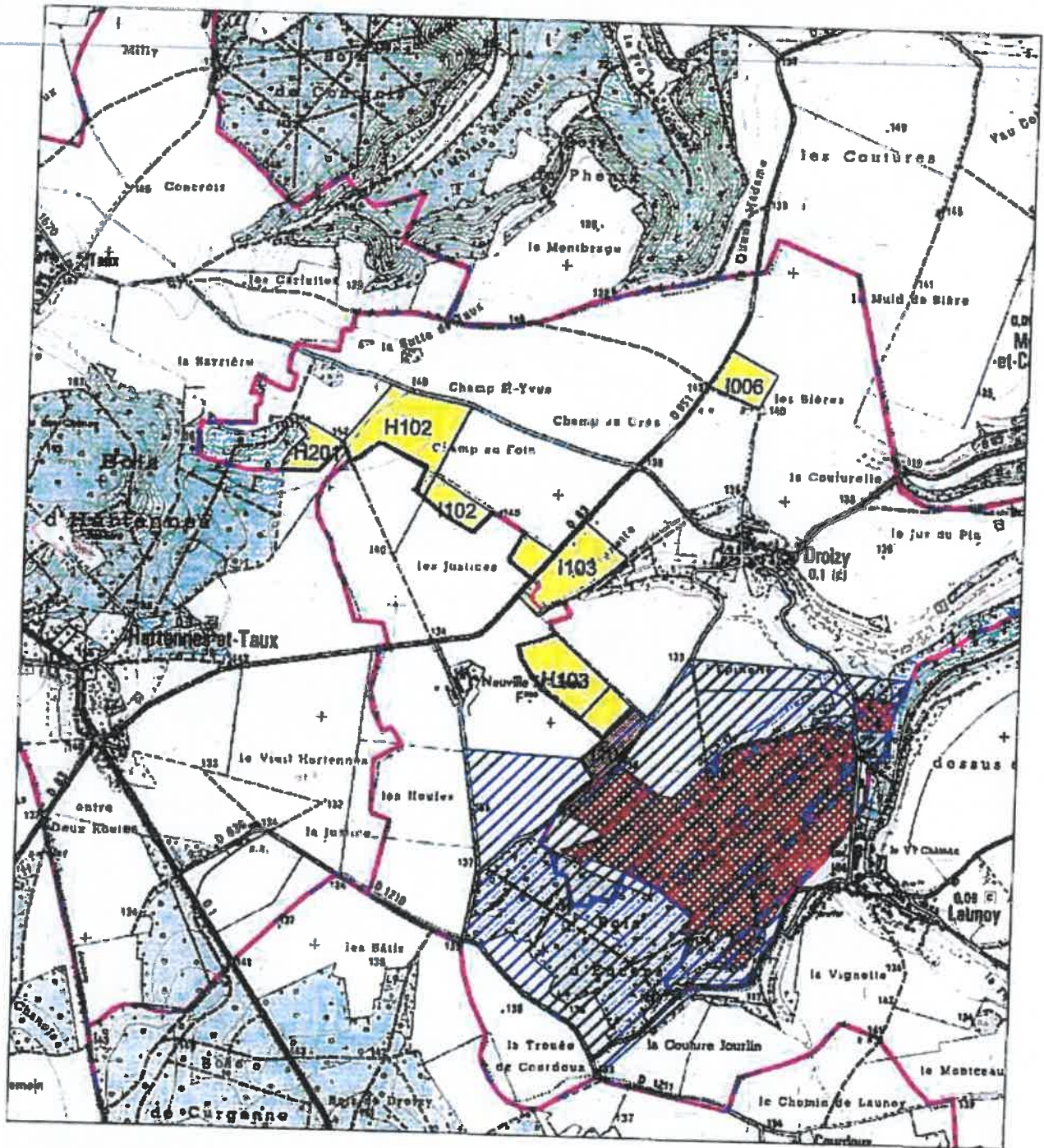
© Sulvra

Périmètre d'épandage des boues de  
WEYLICHEM LAMOTTE SAS

Carte d'aptitude à l'épandage



DROIZY



# FICHE PARCELLAIRE PAR COMMUNE

Département : AISNE  
 Commune : DROIZY  
 Périmètre : WEYLICHEM 2017

Code Sulvra	Parcelle		Surface (ha)	Entrée dans le périmètre	Aptitude à l'épandage		
	Nom de la parcelle				Classe 0 (ha)	Classe 1 (ha)	Classe 2 (ha)
0216207102	H102		12,09	25/01/2017		12,09	
0216207103	H103		7,61	25/01/2017		7,61	
0216207201	H201		3,55	25/01/2017		3,55	
0202334006	I006		4,21	25/01/2017		4,21	
0202334102	I102		5,37	25/01/2017		5,37	
0202334103	I103		8,43	25/01/2017		8,43	
0202334104	I104		5,85	25/01/2017	4,44		2,41
<b>TOTAL</b>			<b>48,11</b>		<b>4,44</b>		<b>43,67</b>

SEDE ENVIRONNEMENT, Direction régionale Nord Est, 2, rue des Archers, Zone Industrielle du moulin, F-62450 BAPALUME, CEDEX  
 Tel : 03 21 21 35 70 Fax : 03 21 21 35 75

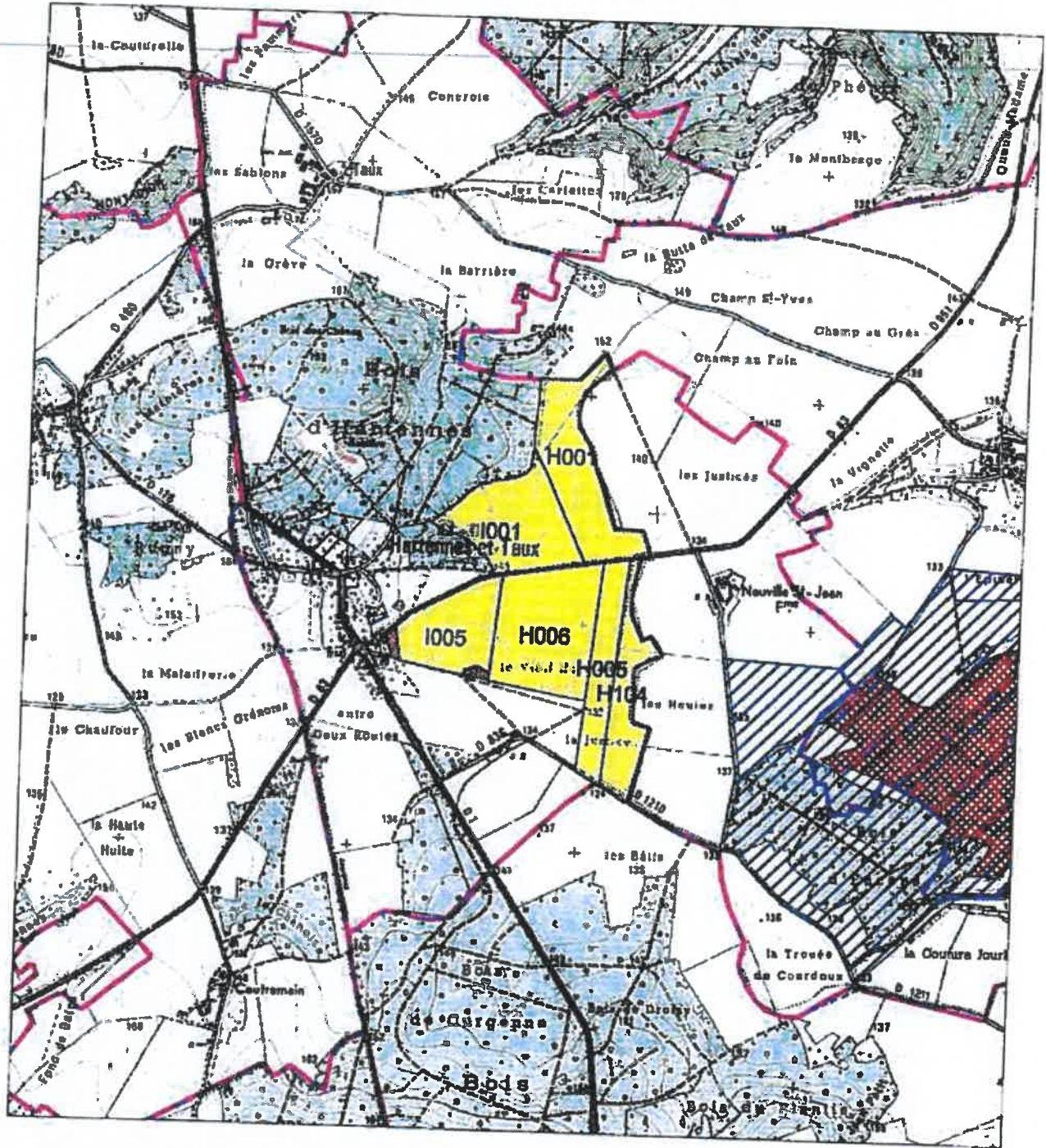
© Sulvra

Périmètre d'épandage des boues de  
WEYLCHAM LAMOTTE SAS

Carte d'aptitude à l'épandage



HARTENNES-ET-TAUX





# FICHE PARCELLAIRE PAR COMMUNE

Département : AISNE  
 Commune : HARTENNES-ET-TALIX  
 Périmètre : WEYLICHEM 2017

Cada Suivra	Nom de la parcelle	Surface (ha)	Entrée dans le périmètre	Aptitude à l'épandage		
				Classe 0 (ha)	Classe 1 (ha)	Classe 2 (ha)
0216207001	H001	18,70	25/01/2017		18,70	
0216207005	H005	10,82	25/01/2017		10,82	
0216207006	H006	23,27	25/01/2017		23,27	
0216207104	H104	10,88	26/01/2017		10,88	
0202334001	I001	18,69	25/01/2017		18,69	
0202334005	I005	14,49	25/01/2017	1,02	13,47	
<b>TOTAL</b>		<b>96,85</b>		<b>1,02</b>	<b>95,83</b>	

SEDE ENVIRONNEMENT, Direction régionale Nord Est, 2, rue des Archers, Zone Industrielle du moulin, F-62450 BAPAUME, CEDEX  
 Tel: 03 21 21 35 70 Fax: 03 21 21 35 75

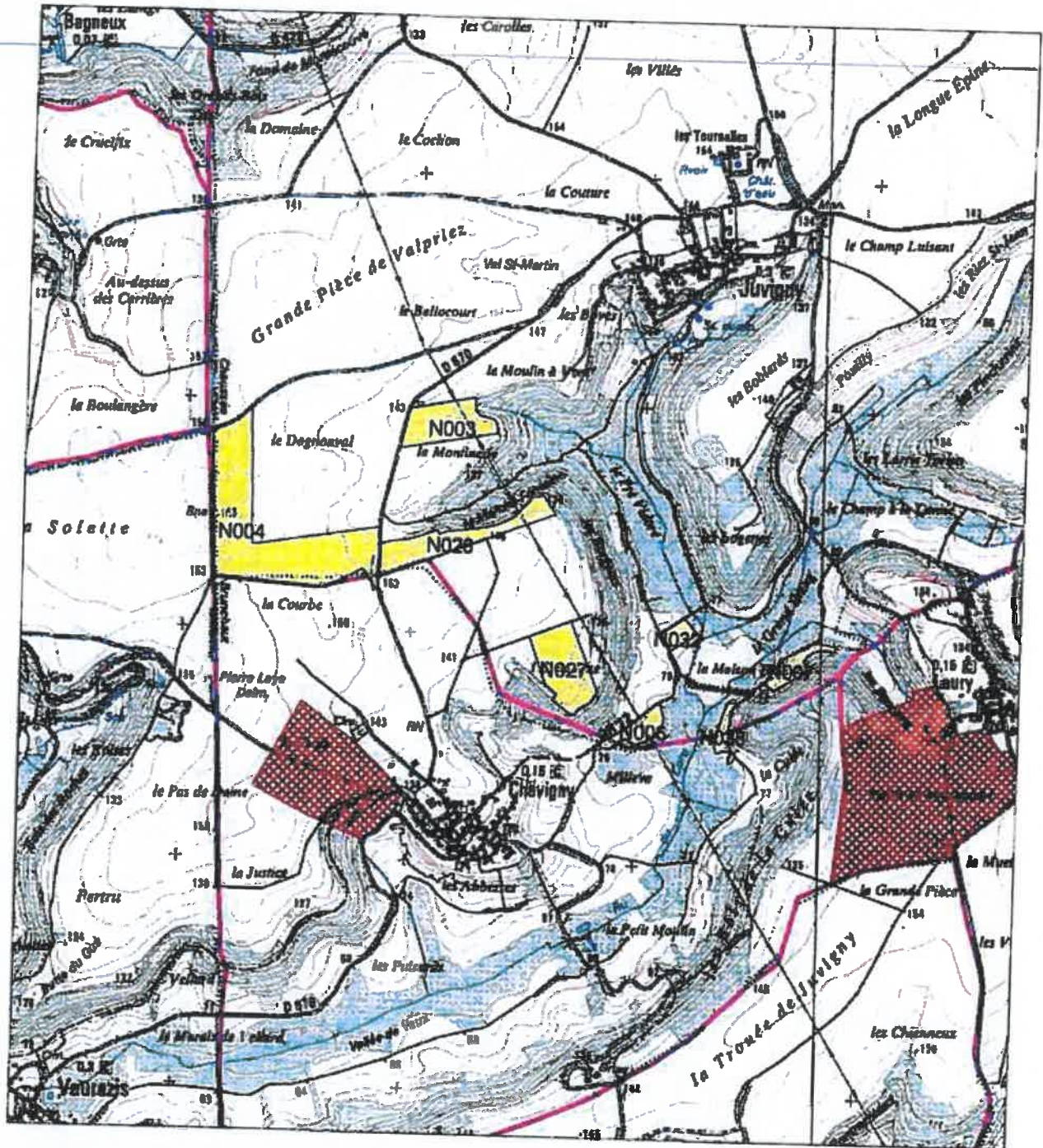
© Suivra

# Périmètre d'épandage des boues de WEYLCHAM LAMOTTE SAS

Carte d'aptitude à l'épandage



JUVIGNY



# FICHE PARCELLAIRE PAR COMMUNE

Département : AISNE  
 Commune : JUVIGNY  
 Périmètre : WEYLICHEM 2017

Cede Suivra	Parcelles		Surface (ha)	Entrée dans le périmètre	Aptitude à l'épandage		
	Nom de la parcelle				Classe 0 (ha)	Classe 1 (ha)	Classe 2 (ha)
0211176003	N003		6,00	25/01/2017		6,00	
0211176004	N004		22,56	25/01/2017		22,56	
0211176006	N006		2,17	25/01/2017		2,17	
0211176007	N007		2,14	25/01/2017		2,14	
0211176026	N026		6,74	25/01/2017		6,74	
0211176027	N027		6,96	25/01/2017		6,96	
0211176032	N032		1,14	25/01/2017	0,02	1,12	
0211176038	N038		1,13	25/01/2017		1,13	
<b>TOTAL</b>			<b>48,84</b>		<b>0,02</b>	<b>48,82</b>	

SEDE ENVIRONNEMENT, Direction régionale Nord Est, 2, rue des Archers, Zone Industrielle du moulin, F-62450 BAPAUME, CEDEX  
 Tel : 03 21 21 35 70 Fax : 03 21 21 35 75

© Suivra



# FICHE PARCELLAIRE PAR COMMUNE

Département : AISNE  
 Commune : LAUNOY  
 Périmètre : WEYLICHEM 2017

Code Suivra	Parcelles		Entrée dans le périmètre	Aptitude à l'épandage		
	Nom de la parcelle	Surface (ha)		Classe 0 (ha)	Classe 1 (ha)	Classe 2 (ha)
0216207002	H002	8,50	25/01/2017		8,50	
0216207003	H003	23,78	25/01/2017	8,26	15,52	
0216207004	H004	45,70	25/01/2017	0,28	45,42	
0216207101	H101	18,03	26/01/2017		18,03	
0202334002	I002	23,41	25/01/2017		23,41	
0202334003	I003	4,47	25/01/2017		4,47	
0202334004	I004	13,31	25/01/2017	11,01		2,30
<b>TOTAL</b>		<b>137,20</b>		<b>19,55</b>	<b>117,65</b>	

SEDE ENVIRONNEMENT, Direction régionale Nord Est, 2, rue des Archers, Zone Industrielle du moulin, F-62450 BAPAUME, CEDEX  
 Tel : 03 21 21 35 70 Fax : 03 21 21 35 75

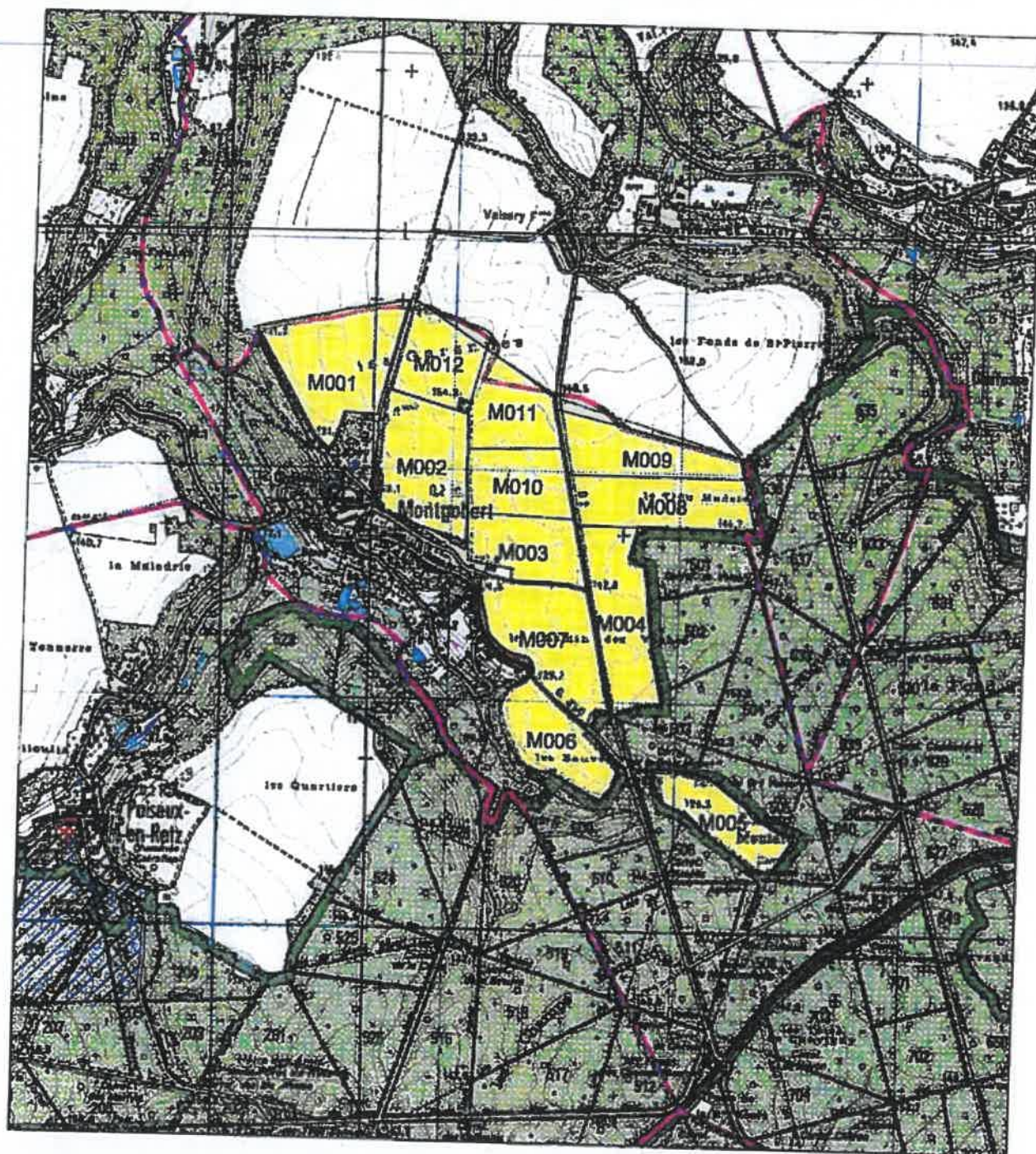
© Sulvra

Périmètre d'épandage des boues de  
WEYLCHER LAMOTTE SAS

Carte d'aptitude à l'épandage



MONTGOBERT



# FICHE PARCELLAIRE PAR COMMUNE

Département : AISNE  
Commune : MONTGOBERT  
Périmètre : WEYLCHIEM 2017

Code Sulvra	Parcelle		Surface (ha)	Entrée dans le périmètre	Aptitude à l'épandage		
	Nom de la parcelle				Classe 0 (ha)	Classe 1 (ha)	Classe 2 (ha)
0205339001	M001	DERRIERE LES MURS	23,36	27/01/2017		23,36	
0205339002	M002	LE CHATEAU D'EAU	21,00	27/01/2017	0,59	20,41	
0205339003	M003	LES HANGARS	12,00	27/01/2017		12,00	
0205339004	M004	LES 20 ARPENTS	17,44	27/01/2017		17,44	
0205339005	M005	LES CHAMPS MANTARDS	11,56	27/01/2017		11,56	
0205339006	M006	AU DESSUS DE LA BAUME	14,01	27/01/2017	0,11	13,90	
0205339007	M007	LE CHEMIN DES VACHES	23,21	27/01/2017	1,99	21,22	
0205339008	M008	LE CHEMIN DE SAINT PIERRE ANGLE	17,50	27/01/2017		17,50	
0205339009	M009	LE FOND DE SAINT PIERRE ANGLE	14,36	27/01/2017		14,36	
0205339010	M010	LA ROUTE DE COELMRES	12,71	27/01/2017		12,71	
0205339011	M011	SOUS LA GARENNE	12,00	27/01/2017		12,00	
0205339012	M012	SOUS LA GARENNE	12,84	27/01/2017		12,84	
<b>TOTAL</b>			<b>191,99</b>		<b>2,69</b>	<b>189,30</b>	

SEDE ENVIRONNEMENT, Direction régionale Nord Est, 2, rue des Archers, Zone Industrielle du moulin, F-62450 BAPLUME, CEDEX  
Tel : 03 21 21 35 70 Fax : 03 21 21 35 75

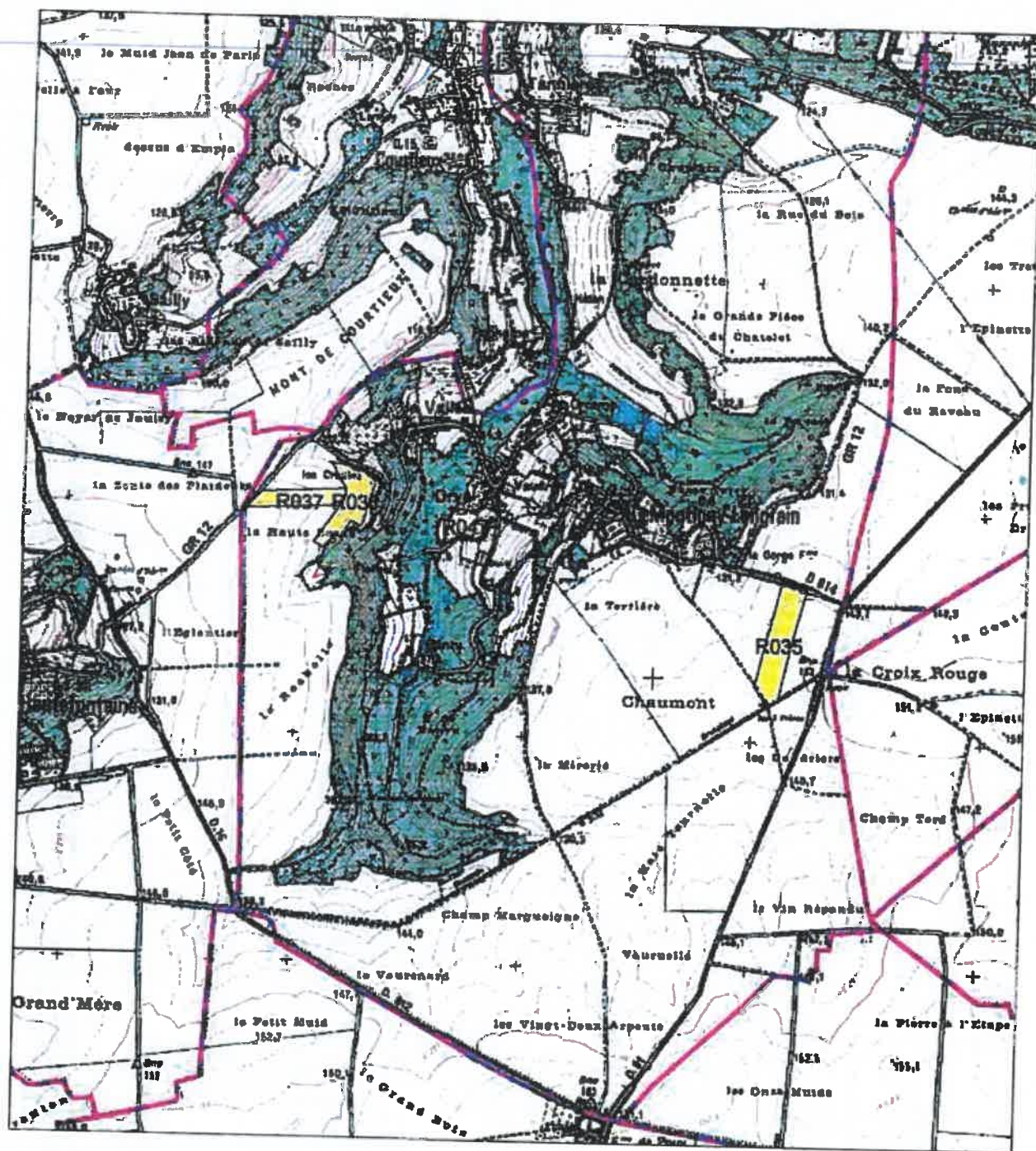
© Sulvra

# Périmètre d'épandage des boues de WEYLCHER LAMOTTE SAS

Carte d'aptitude à l'épandage



MONTIGNY-LENGRAIN





# FICHE PARCELLAIRE PAR COMMUNE

Département : AISNE  
 Commune : MONTIGNY-LENGRAIN  
 Périmètre : WEYLICHEM 2017

Code Suivra	Parcelle		Entrée dans le périmètre	Aptitude à l'épandage		
	Nom de la parcelle	Surfaces (ha)		Classe 0 (ha)	Classe 1 (ha)	Classe 2 (ha)
6021677035	R035	5,75	25/01/2017		5,75	
6021677036	R036	4,00	25/01/2017		4,00	
6021677037	R037	2,87	25/01/2017		2,87	
6021677047	R047	1,80	25/01/2017	0,11	1,69	
<b>TOTAL</b>		<b>14,42</b>		<b>0,11</b>	<b>14,31</b>	

SEDE ENVIRONNEMENT, Direction régionale Nord Est, 2, rue des Archers, Zone Industrielle du moulin, F-62450 BAPAUME, CEDEX  
 Tel : 03 21 21 35 70 Fax : 03 21 21 35 75

© Suivra



# FICHE PARCELLAIRE PAR COMMUNE

Département : AISNE  
 Commune : MORTEFONTAINE  
 Périmètre : WEYLICHEM 2017

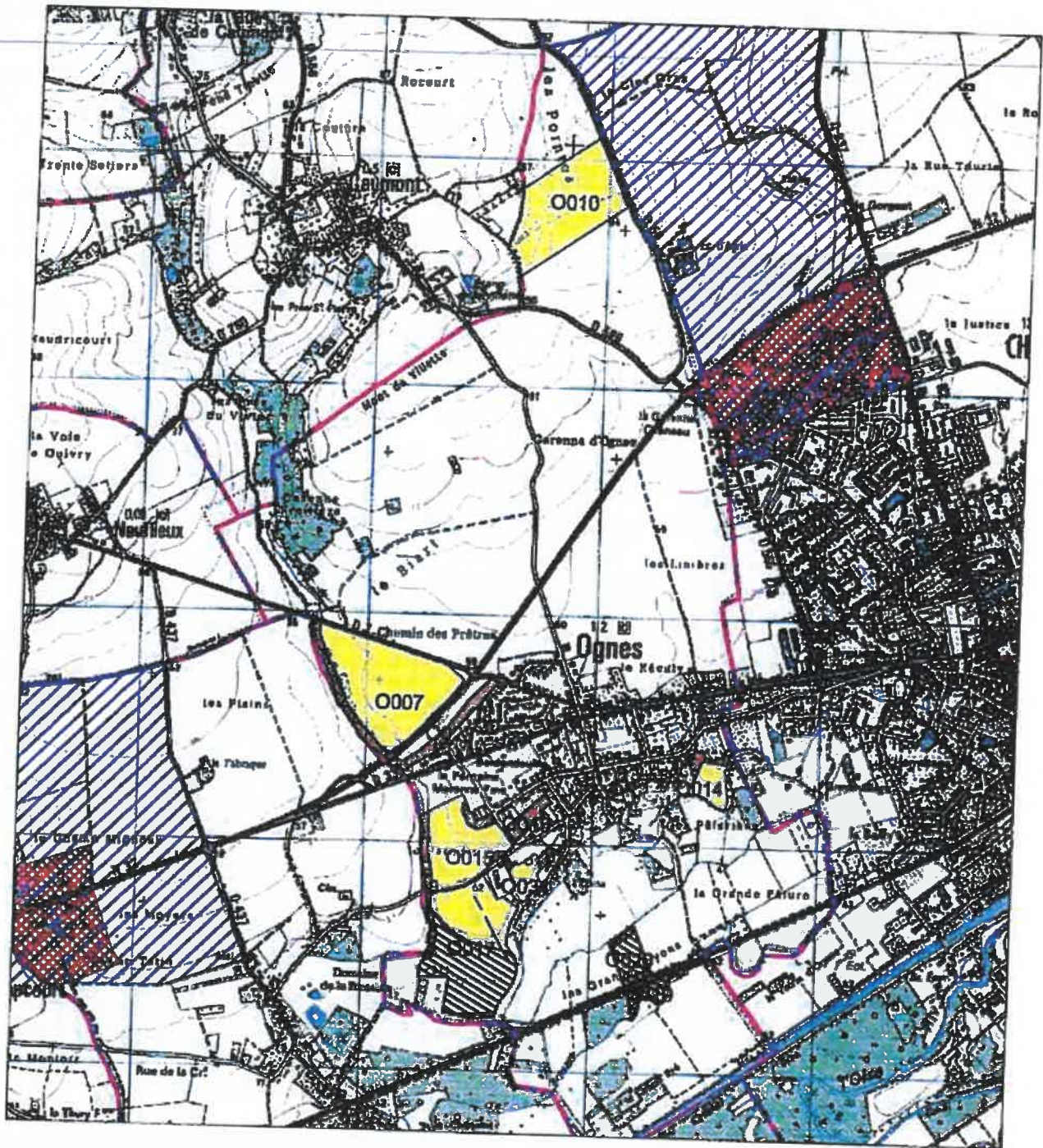
Code Suivra	Parcelle		Surface (ha)	Entrée dans le périmètre	Antériorité à l'épandage		
	Nom de la parcelle				Classe 0 (ha)	Classe 1 (ha)	Classe 2 (ha)
6021677029	R029		0,74	25/01/2017	0,74		
6021677031	R031		6,23	25/01/2017		6,23	
6021677033	R033		3,69	25/01/2017	3,69		
6021677040	R040		0,97	25/01/2017		0,97	
<b>TOTAL</b>			<b>11,63</b>		<b>4,43</b>	<b>7,20</b>	

Périmètre d'épandage des boues de  
WEYLCHAM LAMOTTE SAS

Carte d'aptitude à l'épandage



OGNES



# FICHE PARCELLAIRE PAR COMMUNE

Département : AISNE  
Commune : OGNES  
Périmètre : WEYLICHEM 2017

Code Suivra	Parcelle		Entrée dans le périmètre	Aptitude à l'épandage		
	Nom de la parcelle	Surface (ha)		Classe 0 (ha)	Classe 1 (ha)	Classe 2 (ha)
0219166001	0001	3,81	25/01/2017	0,35	3,46	
0219166002	0002	0,27	25/01/2017	0,01	0,26	
0219166005	0006	1,77	25/01/2017		1,77	
0219166007	0007	20,58	25/01/2017	2,16	18,42	
0219166010	0010	15,98	25/01/2017		15,98	
0219166012	0012	0,78	25/01/2017	0,78		
0219166014	0014	3,16	25/01/2017	0,81	2,35	
0219166015	0015	10,90	25/01/2017	1,93	8,97	
0219166016	0016	1,44	25/01/2017	1,44		
0219166017	0017	18,78	25/01/2017	1,10	17,68	
0219166019	0019	1,75	25/01/2017	1,75		
0219166020	0020	2,83	25/01/2017	0,81	2,02	
0219166023	0023	5,13	25/01/2017	2,64	2,49	
0219166034	0034	2,35	25/01/2017	0,62	1,73	
<b>TOTAL</b>		<b>89,53</b>		<b>14,40</b>	<b>75,13</b>	

SEDE ENVIRONNEMENT, Direction régionale Nord Est, 2, rue des Archers, Zone Industrielle du moulin, F-62450 BAPAUME CEDEX  
Tel : 03 21 21 35 70 Fax : 03 21 21 35 75

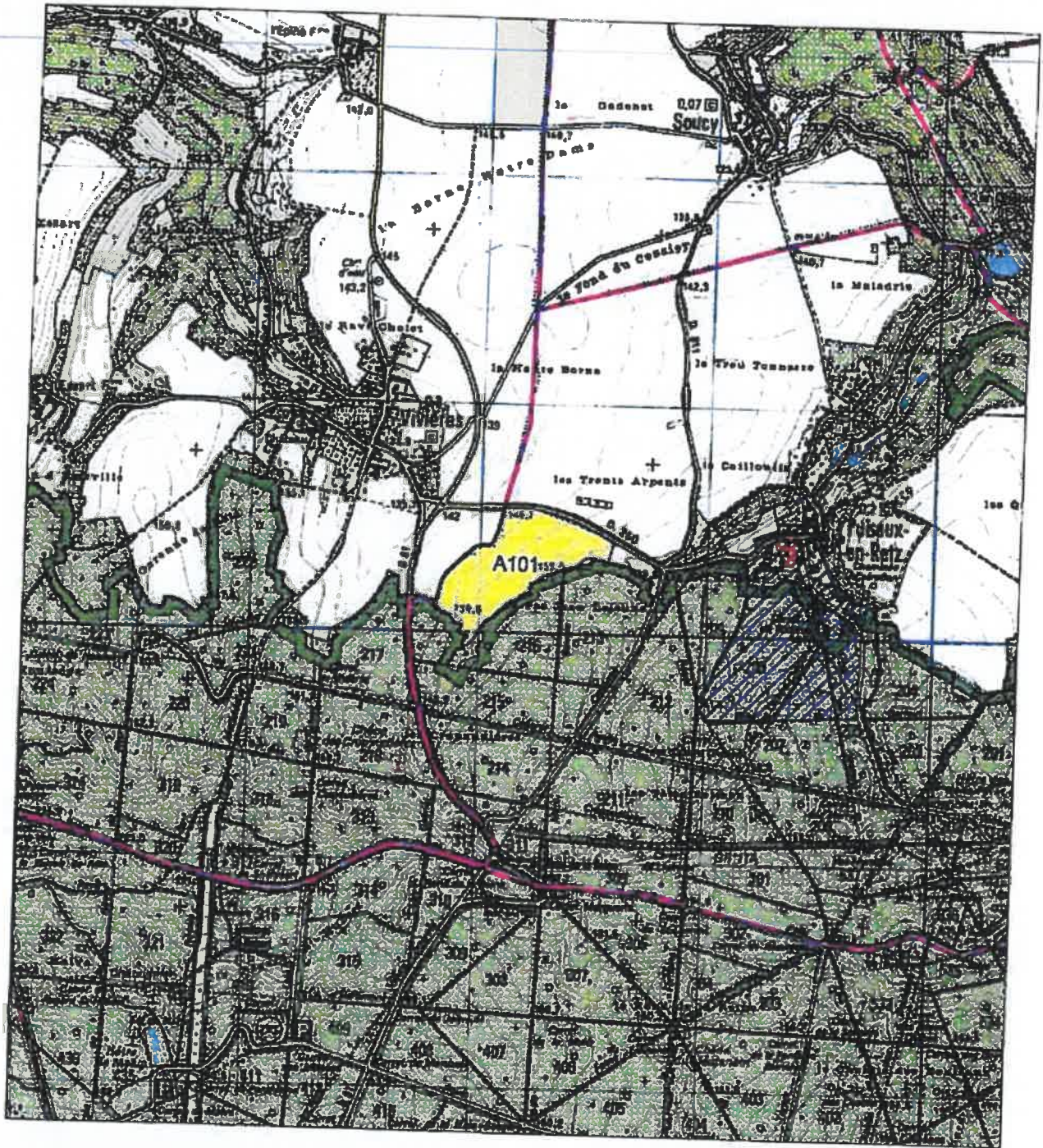
© Suivra

Périmètre d'épandage des boues de  
WEYLCHEM LAMOTTE SAS

Carte d'aptitude à l'épandage



PUITSEUX-EN-RETZ



# FICHE PARCELLAIRE PAR COMMUNE

Département : AISNE  
 Commune : PUISEUX-EN-RETZ  
 Périmètre : WEYLICHEM 2017

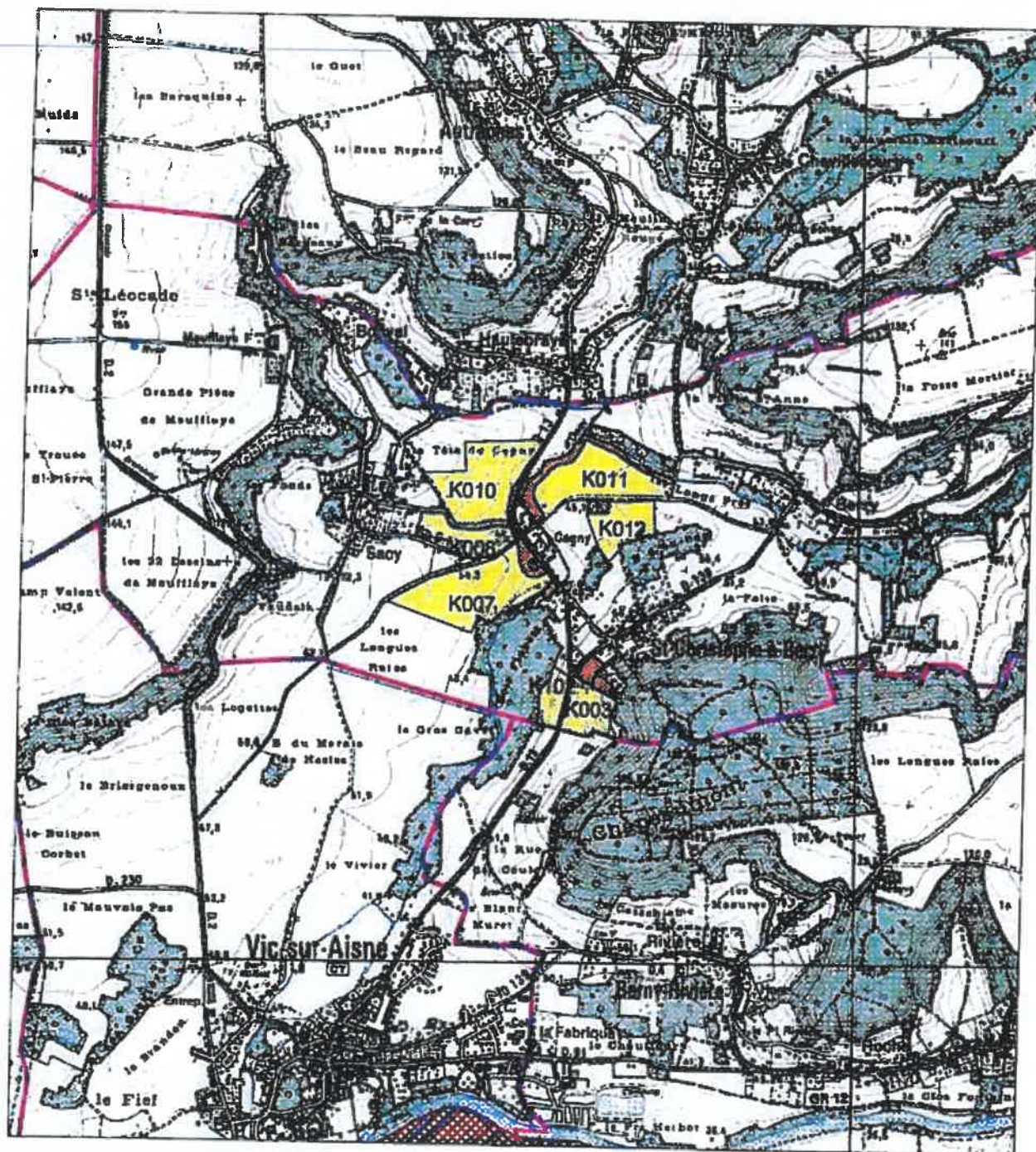
Code Suivra	Parcelle		Entrée dans le périmètre	Artitude à l'épandage		
	Nom de la parcelle	Surface (ha)		Classe 0 (ha)	Classe 1 (ha)	Classe 2 (ha)
0216062101	A101	20,58	26/01/2017		20,58	
<b>TOTAL</b>		<b>20,58</b>			<b>20,58</b>	

SEDE ENVIRONNEMENT, Direction régionale Nord Est, 2, rue des Archers, Zone Industrielle du moulin, F-62450 BAPAUME, CEDEX  
 Tel : 03 21 21 35 70 Fax : 03 21 21 35 75

© Suivra

# Périmètre d'épandage des boues de WEYLCHAM LAMOTTE SAS

Carte d'aptitude à l'épandage





# FICHE PARCELLAIRE PAR COMMUNE

Département : AISNE  
 Commune : SAINT-CHRISTOPHE-À-BERRY  
 Périmètre : WEYLICHEM 2017

Code Suivre	Parcelle		Surfaces (ha)	Entrée dans le périmètre	Aptitude à l'épandage		
	Nom de la parcelle				Classe 0 (ha)	Classe 1 (ha)	Classe 2 (ha)
0283131003	K003		5,61	24/01/2017	1,47	4,14	
0283131007	K007		13,62	24/01/2017	1,45	12,17	
0283131008	K008		4,50	24/01/2017	0,10	4,40	
0283131010	K010		12,07	24/01/2017	0,60	11,47	
0283131011	K011		12,95	24/01/2017	3,00	9,96	
0283131012	K012		4,89	24/01/2017		4,89	
0283131102	K102		2,30	26/01/2017		2,30	
<b>TOTAL</b>			<b>55,95</b>		<b>6,62</b>	<b>49,33</b>	

SEDE ENVIRONNEMENT, Direction régionale Nord Est, 2, rue des Archers, Zone Industrielle du moulin, F62450 BAPAUME, CEDEX  
 Tel : 03 21 21 35 70 Fax : 03 21 21 35 75

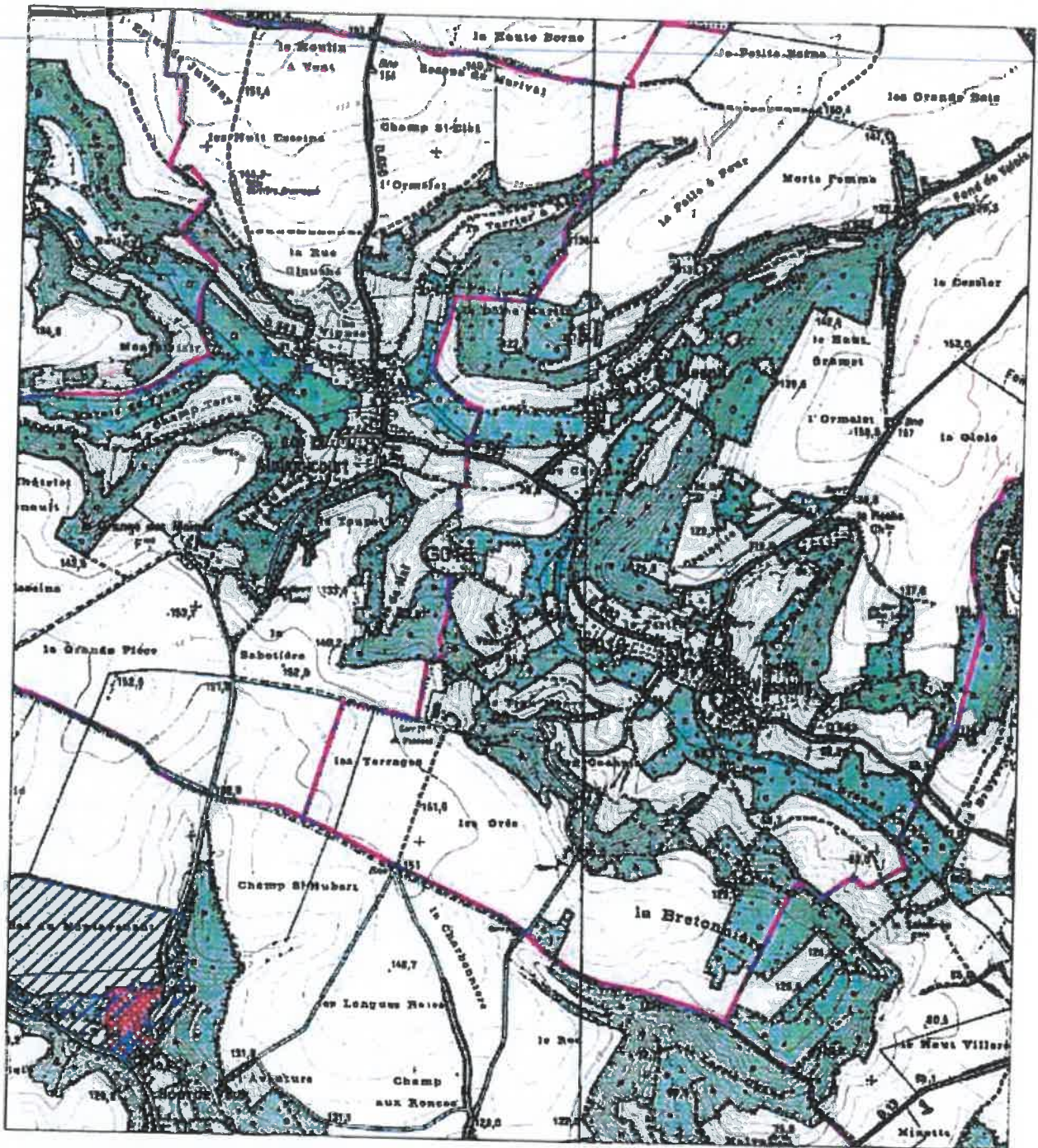
© Suivra

Périmètre d'épandage des boues de  
WEYLCHAM LAMOTTE SAS

Carte d'aptitude à l'épandage



VASSENS



# FICHE PARCELLAIRE PAR COMMUNE

Département : AISNE  
 Commune : VASSENS  
 Périmètre : WEYLICHEM 2017

Parcelle		Artitude à l'épandage				
Code Suivra	Nom de la parcelle	Surface (ha)	Entrée dans le périmètre	Classe 0 (ha)	Classe 1 (ha)	Classe 2 (ha)
0262319015	G015	3,14	24/01/2017		3,14	
0262319016	G016	0,45	24/01/2017		0,45	
<b>TOTAL</b>		<b>3,59</b>			<b>3,59</b>	

SEDE ENVIRONNEMENT, Direction régionale Nord Est, 2, rue des Arches, Zone Industrielle du moulin, F-62450 BAPAUME, CEDEX  
 Tel : 03 21 21 35 70 Fax : 03 21 21 35 75

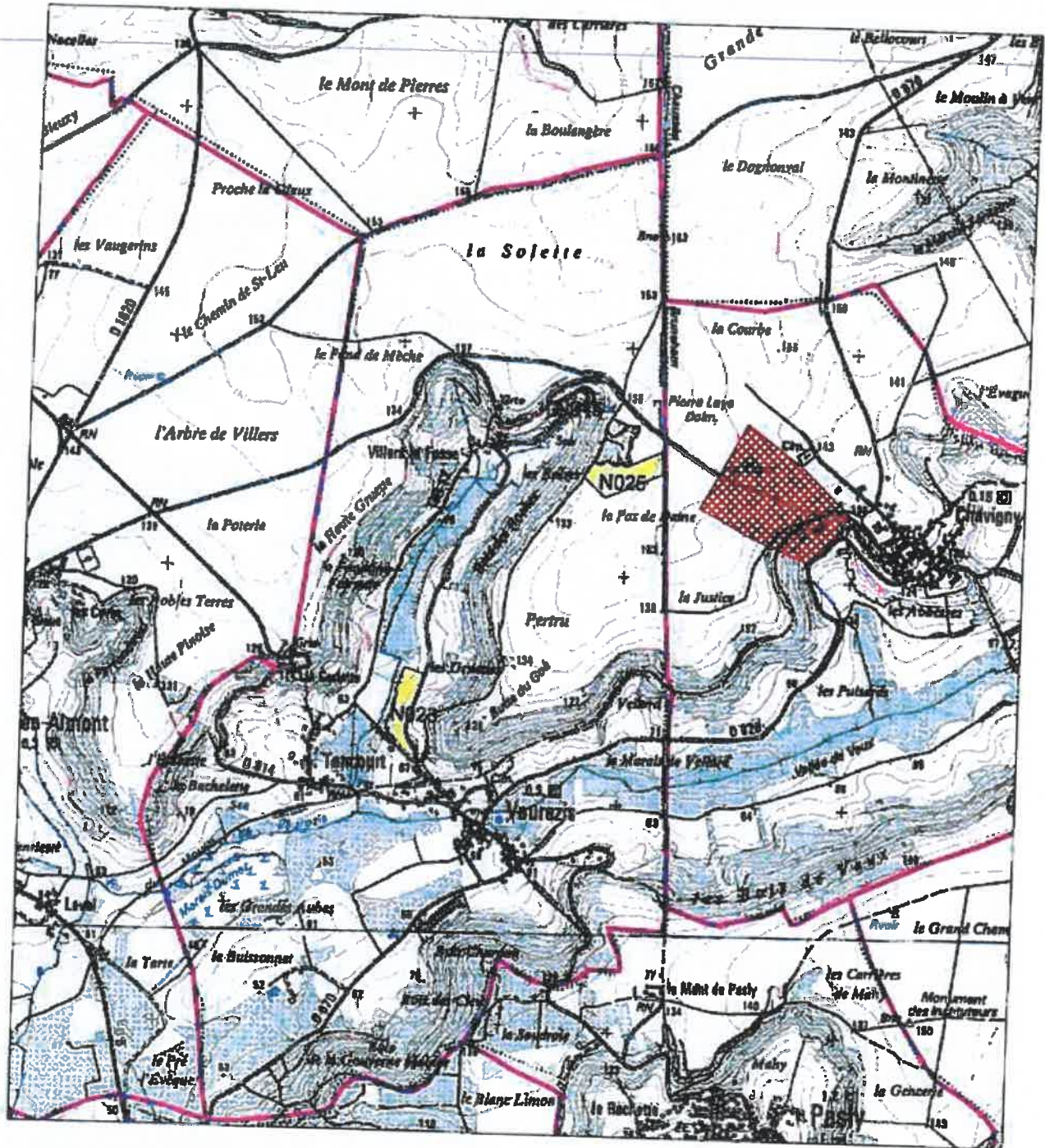
© Suivra

# Périmètre d'épandage des boues de WEYLCHAM LAMOTTE SAS

Carte d'aptitude à l'épandage



VAUXREZIS



# FICHE PARCELLAIRE PAR COMMUNE

Département : AISNE  
 Commune : VAUXREZIS  
 Périètre : WEYLICHEM 2017

Code Suivra	Parcelle		Entrée dans le périeètre	Aptitude à l'épandage		
	Nom de la parcelle	Surface (ha)		Classe 0 (ha)	Classe 1 (ha)	Classe 2 (ha)
0211176023	N023	3.19	26/01/2017		3.19	
0211176025	N025	3.62	25/01/2017		3.62	
0211176045	N045	0.41	25/01/2017		0.41	
<b>TOTAL</b>		<b>7.22</b>			<b>7.22</b>	

SEDE ENVIRONNEMENT, Direction régionale Nord Est, 2, rue des Arches, Zone Industrielle du moulin, F-62450 BAPAUME, CEDEX  
 Tel : 03 21 21 35 70 Fax : 03 21 21 35 75

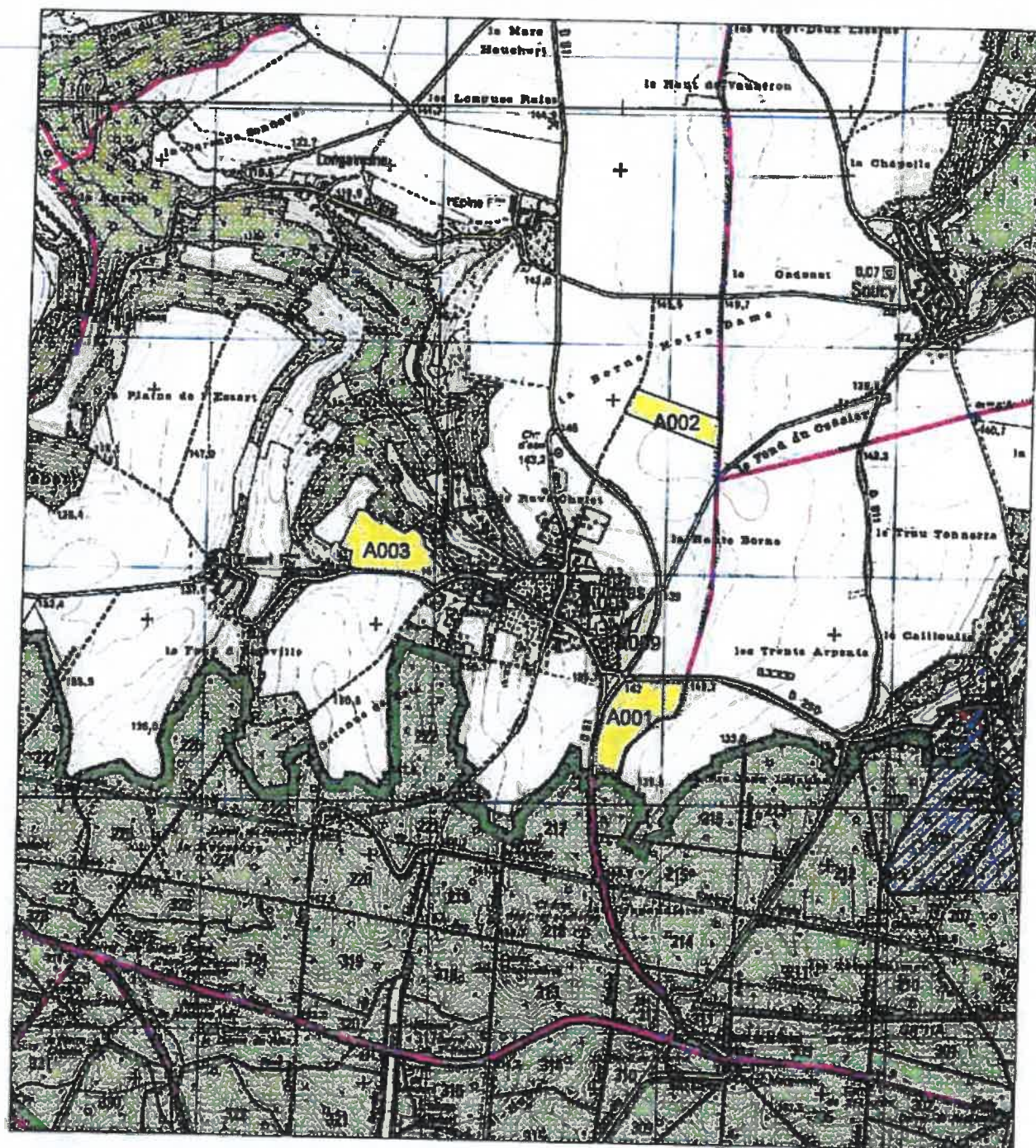
© Suivra

# Périmètre d'épandage des boues de WEYLCHAM LAMOTTE SAS

Carte d'aptitude à l'épandage



VIVIERES



# FICHE PARCELLAIRE PAR COMMUNE

Département : AISNE  
 Commune : VIVIÈRES  
 Périmètre : WEYLCHIEM 2017

Code SuiVra	Parcelle		Surfaces (ha)	Entrée dans le périmètre	Aptitude à l'épandage		
	Nom de la parcelle				Classe 0 (ha)	Classe 1 (ha)	Classe 2 (ha)
0216062001	A001		9,09	25/01/2017		9,09	
0216062002	A002		5,00	25/01/2017		5,00	
0216062003	A003		8,28	25/01/2017		8,28	
0216062005	A005		2,03	25/01/2017	0,47	1,56	
0216062009	A009		2,54	25/01/2017	0,52	2,02	
<b>TOTAL</b>			<b>26,94</b>		<b>0,99</b>	<b>25,95</b>	

SEDE ENVIRONNEMENT, Direction régionale Nord Est, 2, rue des Archers, Zone Industrielle du moulin, F-62450 BAPULME, CEDEX  
 Tel : 03 21 21 35 70 Fax : 03 21 21 35 75

© SuiVra