FICHE EPCI

COMMUNAUTÉ DE COMMUNES DES DEUX VALLÉES

Liberté . Égalité . Fraternité
RÉPUBLIQUE FRANÇAISE
PRÉFET DE L'OISE

Service de l'Aménagement, de l'Urbanisme et de l'Énergie

Bureau Prospective et Connaissance du Territoire

2018

Une empreinte sur le territoire
direction départementale des Territoires de l'Oise

SOMMAIRE

- Photographie 3
- Démographie 4
- Économie 5
- Mobilités domicile– travail 7
- Mobilités résidentielles 8
- Logement 9
- Logement social 10
- Foncier 12
- Air – Énergies 13
- Eau 14
- Environnement 16
- Risques 17

Population
22 888 habitants
Soit 2,79 % de l'Oise

Indice de vieillissement
72,9
Pour l'Oise : 58

Variation de la population
0 %
< 2010 ; 2015 >
Pour l'Oise : 0,4 %

Solde migratoire
– 0,3 %
Pour l'Oise : – 0,1 %

Solde naturel
0,4 %
Pour l'Oise : 0,6 %

Nombre et taille moyenne des ménages
9 450
2,4
Pour l'Oise : 331 292 ; 2,4

Superficie
113,9 km²
Soit 1,94 % de l'Oise

Densité
201 Hab/km²
Pour l'Oise : 140,2

Part de Non – imposés
42,4 %
Pour l'Oise : 41,8%

Taux de pauvreté
11,6 %
Pour l'Oise : 13,4 %

Taux de chômage
13,4 %
Pour l'Oise : 13,9 %

L'INTERCOMMUNALITÉ

La communauté de communes des Deux Vallées a été créée en 1995. Elle se situe au nord-est du département et doit son nom à sa localisation, confluent des vallées de l'Oise et du Matz. La CC des Deux Vallées compte 16 communes dont Thourotte, son siège .

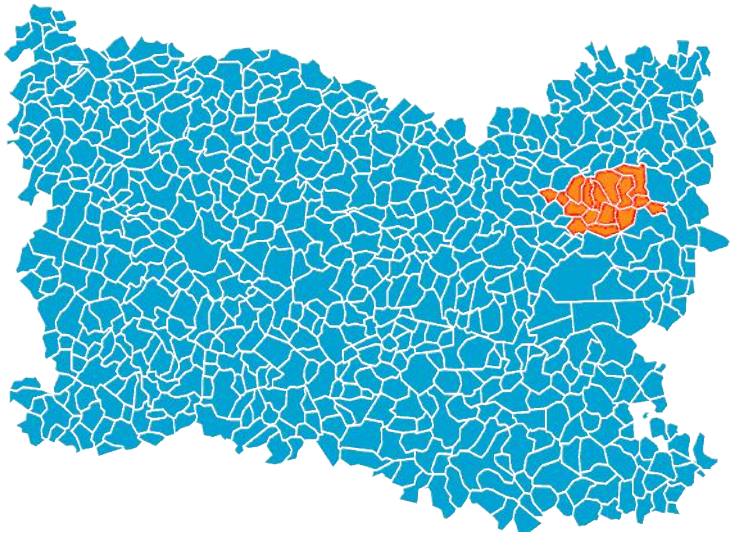

LISTE DES COMPÉTENCES

- Développement économique et aménagement de l'espace

SCOT, Réserves foncières, droit de préemption urbain, Création, réalisation ZAC et ZAD, Politique développement économique, Création, aménagement, commercialisation zones d'activités, Actions économiques, Ingénierie d'appui, Commerce et artisanat

- Affaires culturelles, associatives et sportives

Construction, entretien et fonctionnement d'équipements culturels et sportifs, Définition d'un schéma des équipements culturels et sportifs, Subventions activités sportives de haut niveau, Politique culturelle communautaire, Projets d'évènements, spectacles et manifestations culturelles

- Voirie

Plan des voiries communautaires, Entretien des voiries communautaires, Opérations de voirie sous mandat

- Protection et mise en valeur de l'environnement

Collecte, élimination et valorisation des déchets, Prévention et gestion des risques, Information et éducation à l'environnement, Déchetteries, Dératisation

- Habitat, cadre de vie et politiques contractuelles

Programme Local d'Habitat (PLH), Programmation opération habitat, O.P.A.H., Politiques contractuelles

- Tourisme

Définition d'une politique du développement touristique, Manifestations pour promouvoir le tourisme, Gestion et équipements touristiques, Chemins de randonnées, Accueil et promotion touristique (Office de Tourisme)

@ Sources : données INSEE 2015

EVOLUTION DE LA POPULATION

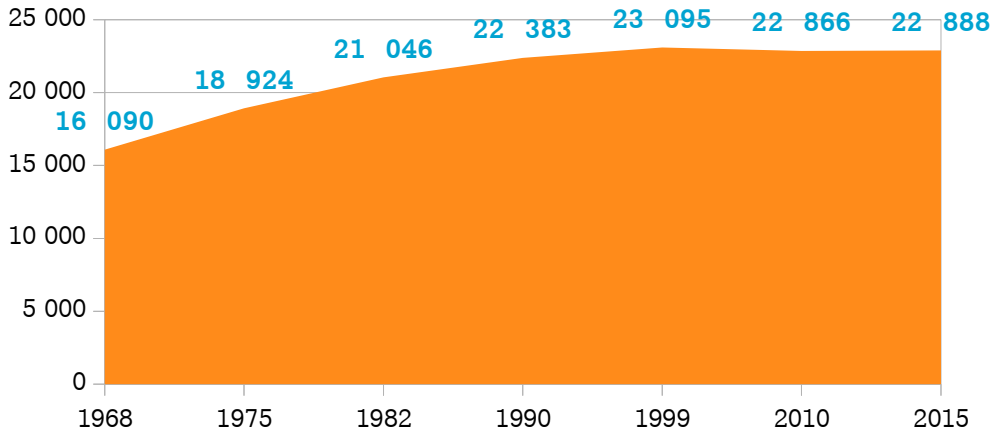

EVOLUTION DE LA TAILLE DES MÉNAGES

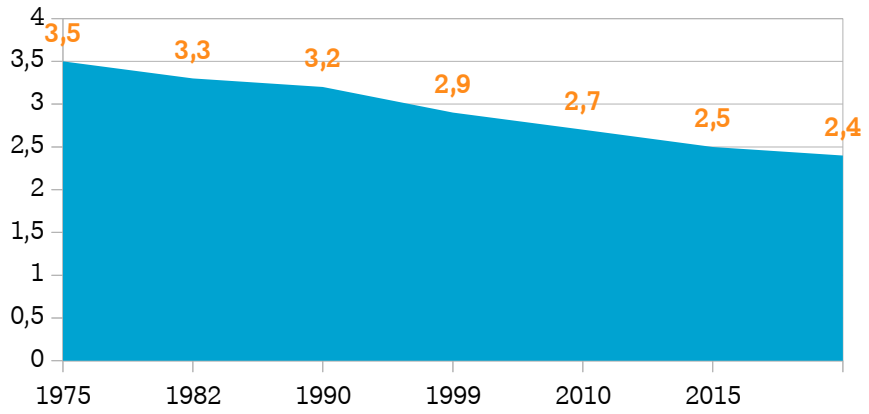

RÉPARTITION DE LA POPULATION PAR TRANCHES D'ÂGE EN %

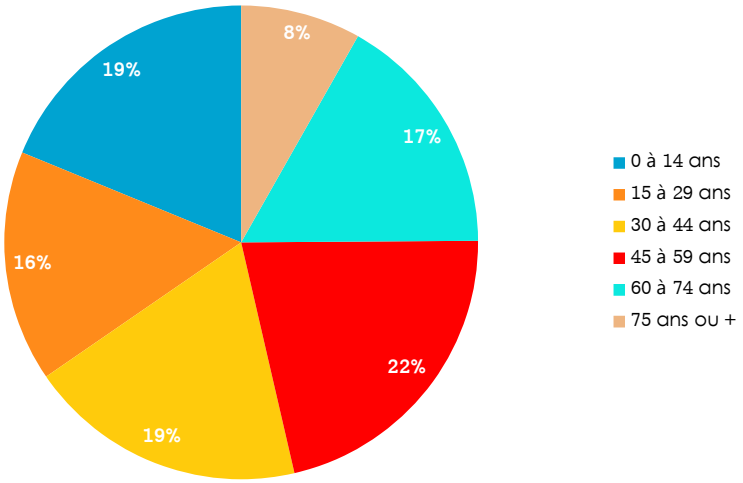

REPRÉSENTATION DE LA POPULATION SELON LA CSP

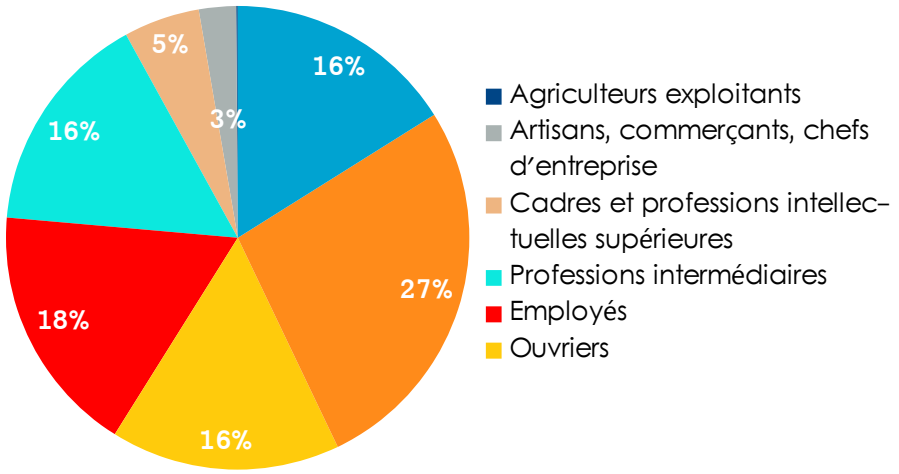

@ Sources : données INSEE 2015

ÉVOLUTION DES CRÉATIONS D'ENTREPRISES

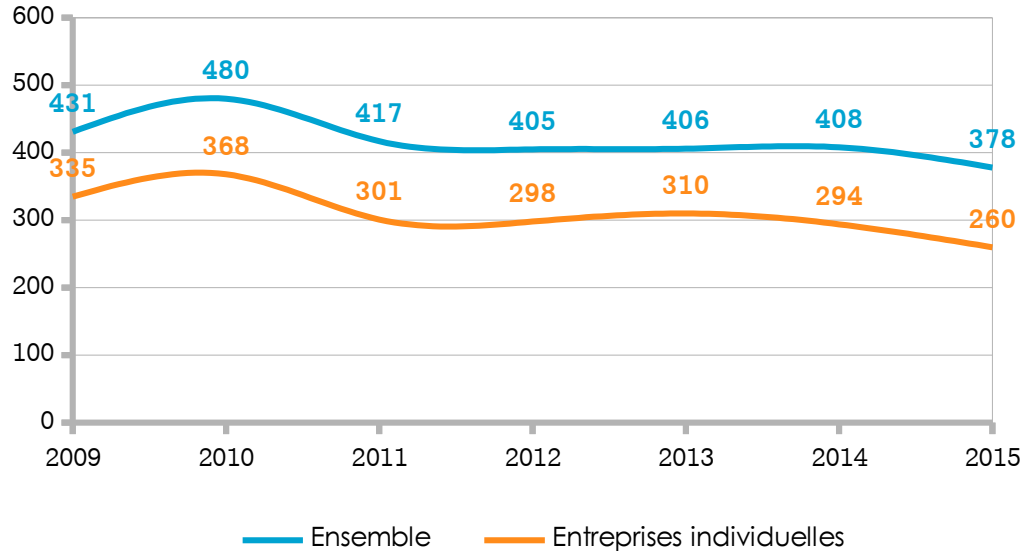

RÉPARTITION DU NOMBRE D'ENTREPRISES PAR SECTEUR D'ACTIVITÉ

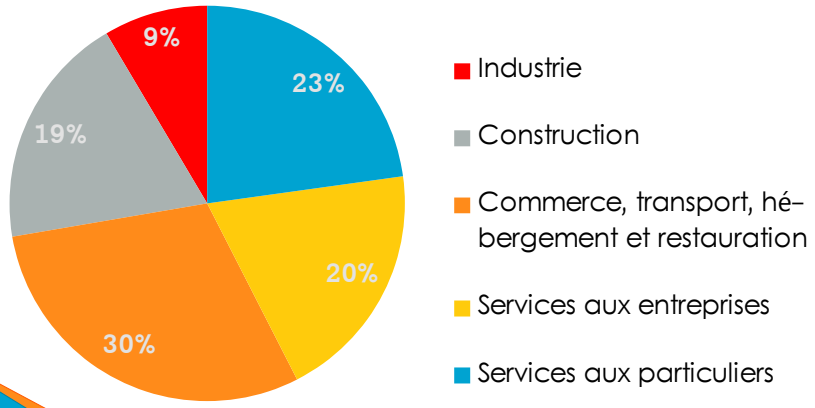

CRÉATIONS D'ENTREPRISES PAR SECTEUR D'ACTIVITÉ EN 2015

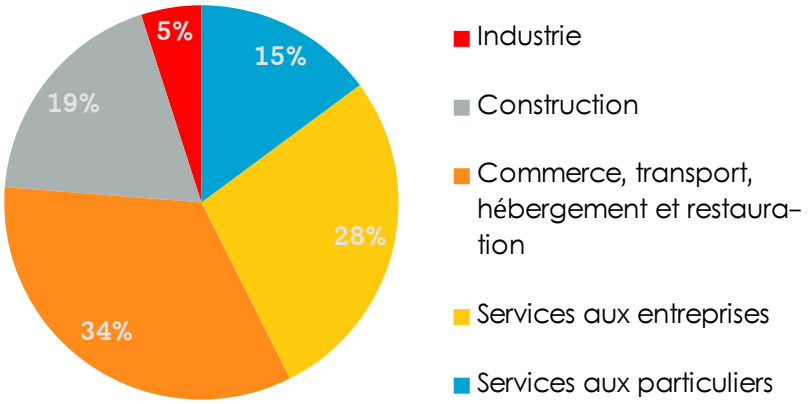

@ Sources : données INSEE 2015

Emplois

6 424 emplois

Soit 2,2 % des emplois de l'Oise

Actifs

9 373 actifs

Soit 3 % des actifs de l'Oise

Concentration d'emploi

68,5 %

Moyenne de l'Oise : 88,5 %

Taux d'activité

58,2 %

Moyenne de l'Oise : 74 %

EMPLOIS PAR SECTEUR D'ACTIVITÉ

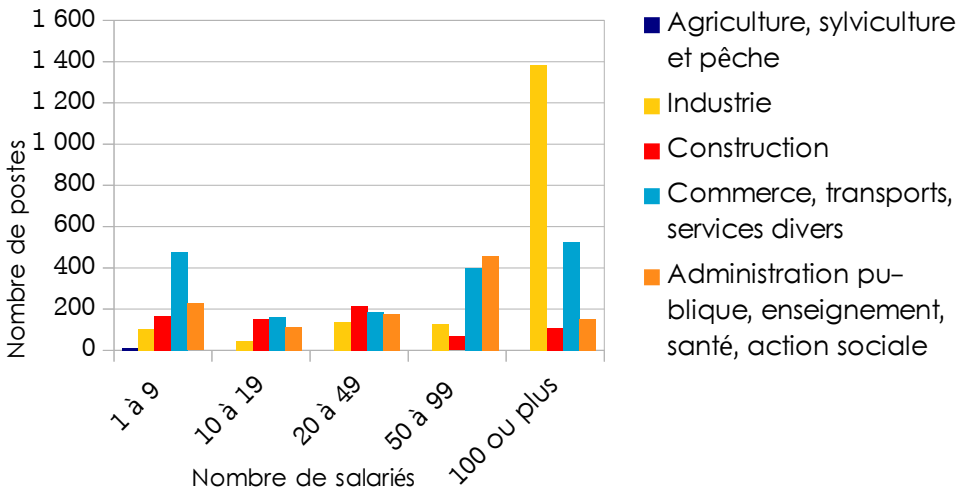

RÉPARTITION DES POSTES SALARIÉS PAR SECTEUR D'ACTIVITÉ

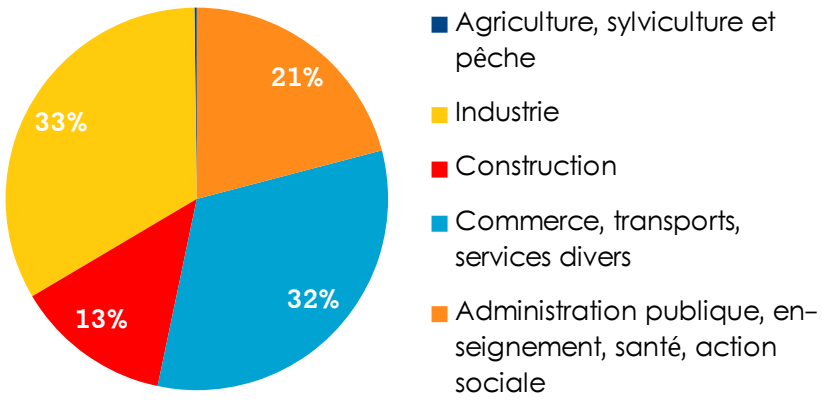

RÉPARTITION DE LA POPULATION DE PLUS DE 15 ANS

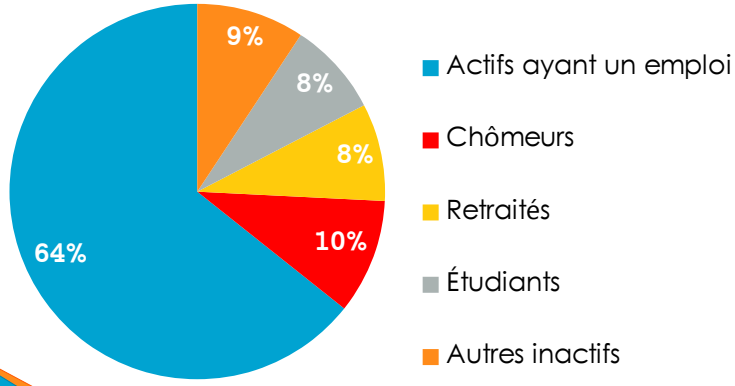

DIPLÔME LE PLUS ÉLEVÉ DE LA POPULATION NON SCOLARISÉE DE 15 ANS OU PLUS (EN %)

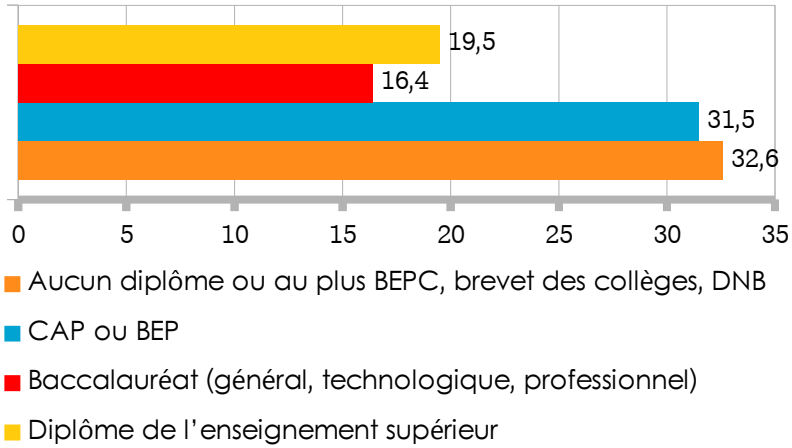

@ Sources : données INSEE 2015

SOLDE ENTRE LES SORTANTS ET LES ENTRANTS DE LA COMMUNAUTÉ DE COMMUNES

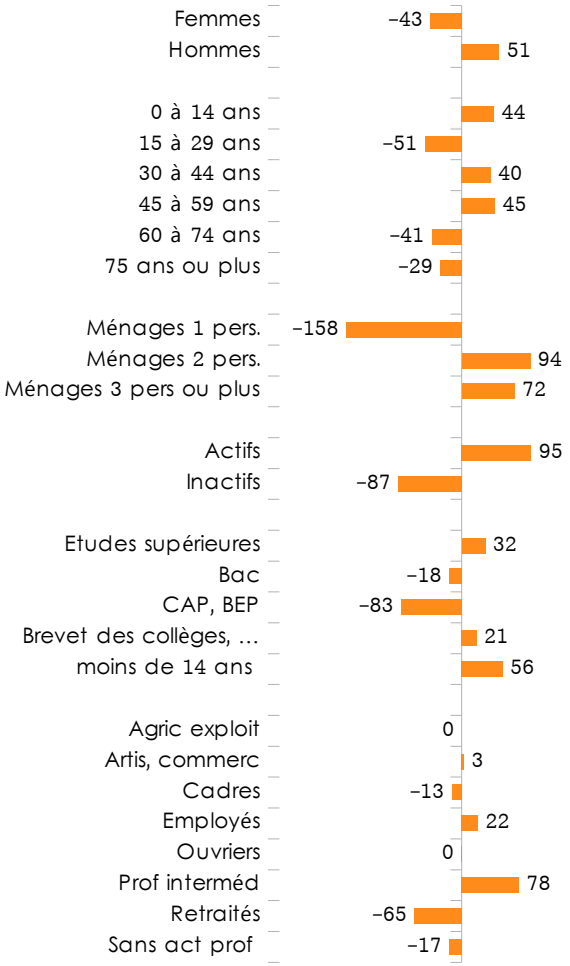

	Sortants	Entrants
Autre département	357	270
Communes du même EPCI	244	
Communes isariennes hors Deux Vallées	865	961
Total	1 222	1 231
Solde entrées – sorties	9	

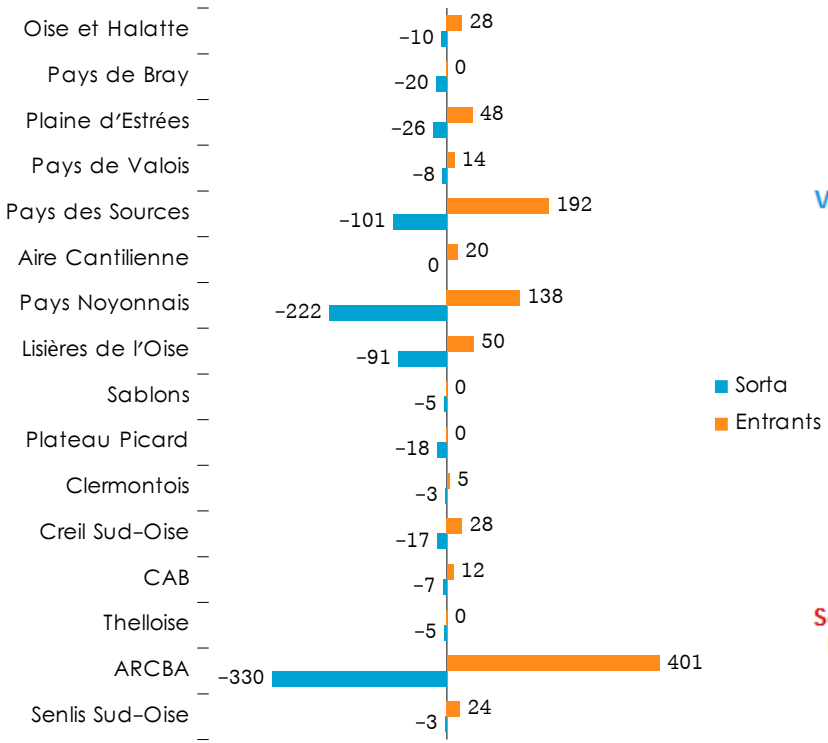

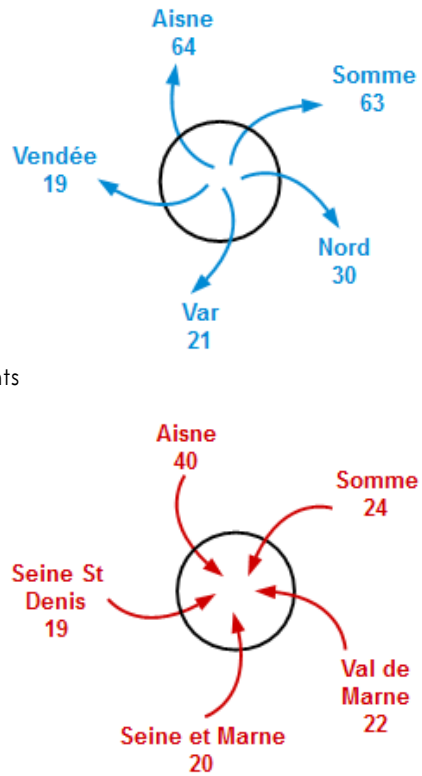

@Source : Mobilités résidentielles dans l'Oise

- Malgré un solde migratoire positif entre 2009 et 2014, la communauté de communes des Deux Vallées est, pour l'année 2013/2014 à l'équilibre : + 9 habitants. Ce sont les flux avec les EPCI voisines qui sont en positif : 865 sortants pour 961 entrants.
- Si de très nombreuses catégories sont excédentaires, les Deux Vallées voient surtout partir des personnes dites « seules », des 15-29 ans partis étudier sur Compiègne ou les pôles universitaires hors département, des diplômés BAC ou CAP/BEP et des retraités.
  - Situé au nord de Compiègne, les échanges se font en priorité avec l'agglomération de Compiègne et de la Basse automne (+71 individus). Il est à noter que les flux entre ces deux EPCI sont parmi les plus importants du département. Les autres flux migratoires se font avec les proches voisins : si ils sont en faveur des Deux Vallées avec le Pays des Sources (+91), c'est le contraire avec le Pays Noyonnais (-84).
    - Les échanges avec les autres départements sont très faibles, même avec l'Aisne et la Somme proches.

DISTANCE ET DURÉE MOYENNES DES TRAJETS DOMICILE-TRAVAIL DES ACTIFS

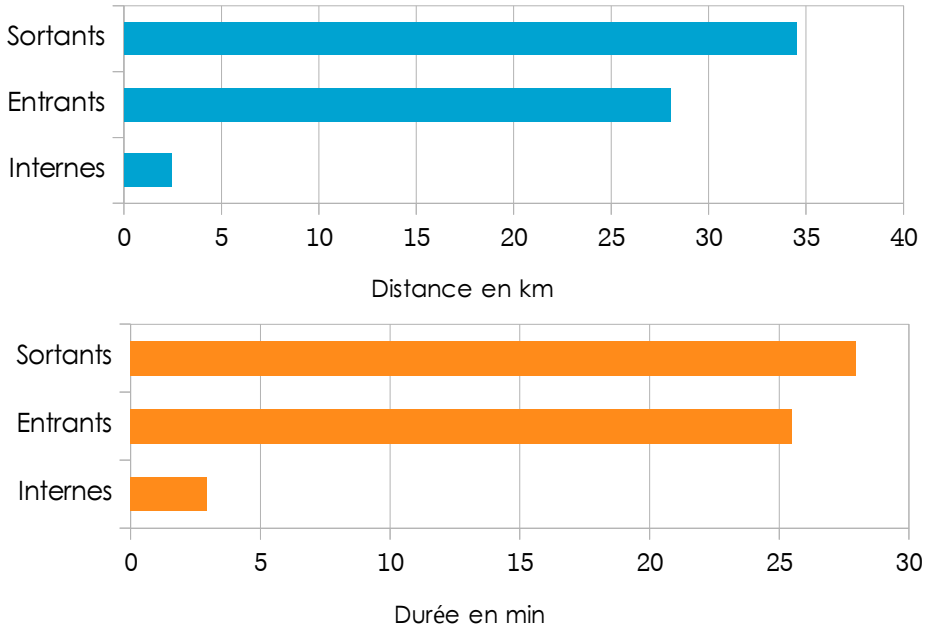

RÉPARTITION DES ACTIFS INTERNES, ENTRANTS ET SORTANTS DE LA ZONE SELON LE MODE DE TRANSPORT

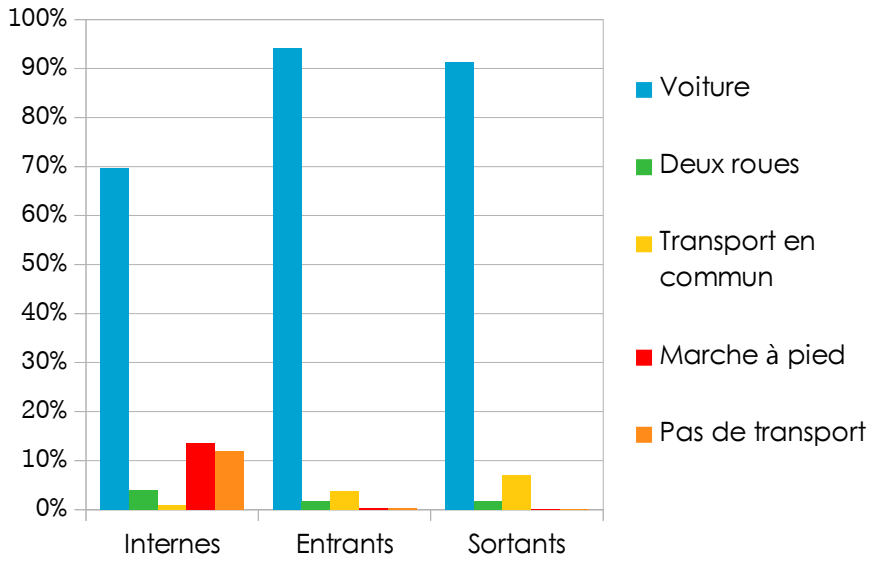

DÉFINITIONS DES TERMES

Actifs internes : Individus ayant un emploi résidant et travaillant dans la zone sélectionnée.
Actifs entrants : Individus ayant un emploi travaillant dans la zone mais résidant ailleurs.
Actifs sortants : Individus ayant un emploi résidant dans la zone mais travaillant ailleurs.
PCS : Profession et catégorie socioprofessionnelle

RÉPARTITION DES ACTIFS INTERNES, ENTRANTS ET SORTANTS DE LA ZONE SELON LA PCS

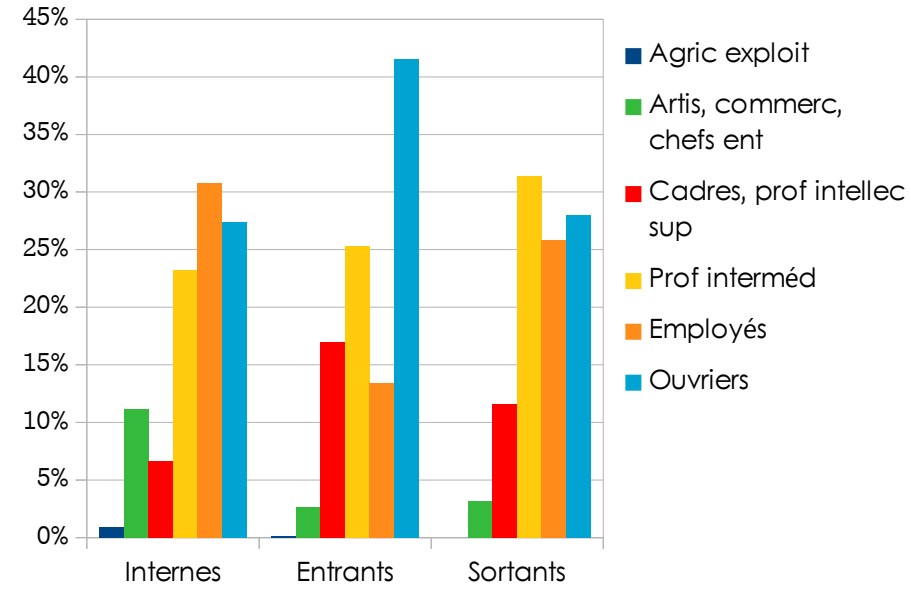

@ Sources : données INSEE 2015 et Loxane

EVOLUTION DU NOMBRE DE LOGEMENTS PAR CATÉGORIE

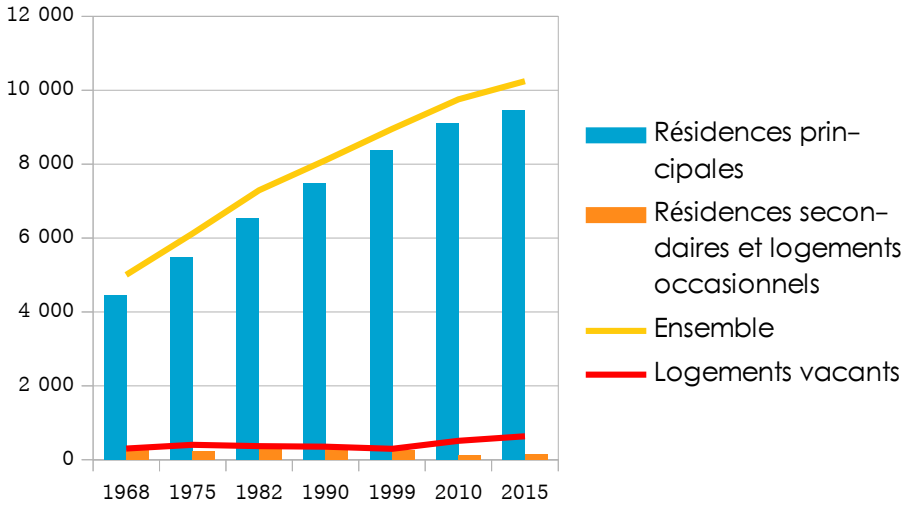

DURÉE MOYENNE D'OCCUPATION

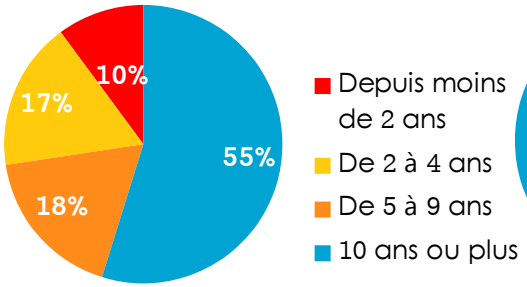

RÉPARTITION DES LOGEMENTS

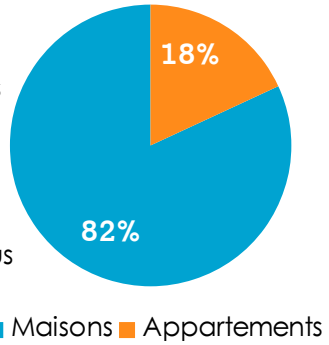

PÉRIODE DE CONSTRUCTION DES RÉSIDENCES

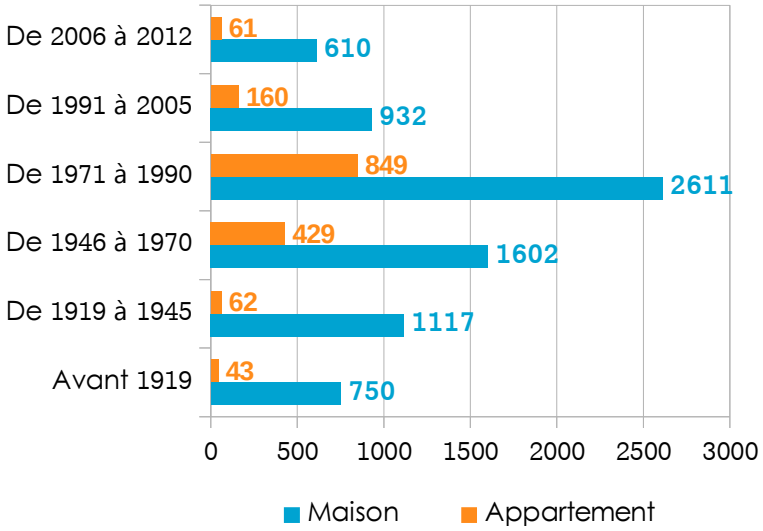

NOMBRE DE RÉSIDENCES PRINCIPALES ET DURÉE D'OCCUPATION

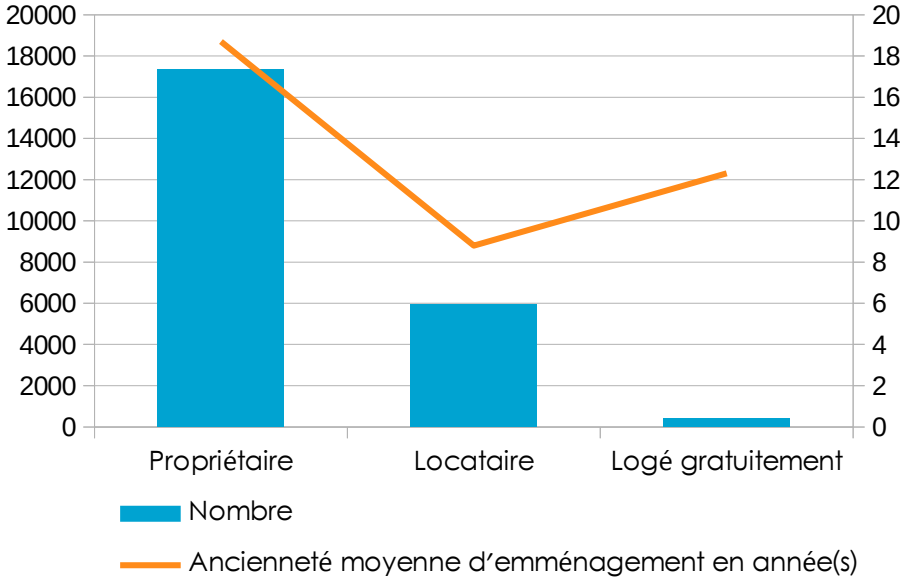

@ Sources : données INSEE 2015

Demandes

269 Demandes en 2017

Attributions

156 attributions en 2017

Logements sociaux

1 635 logements en 2017

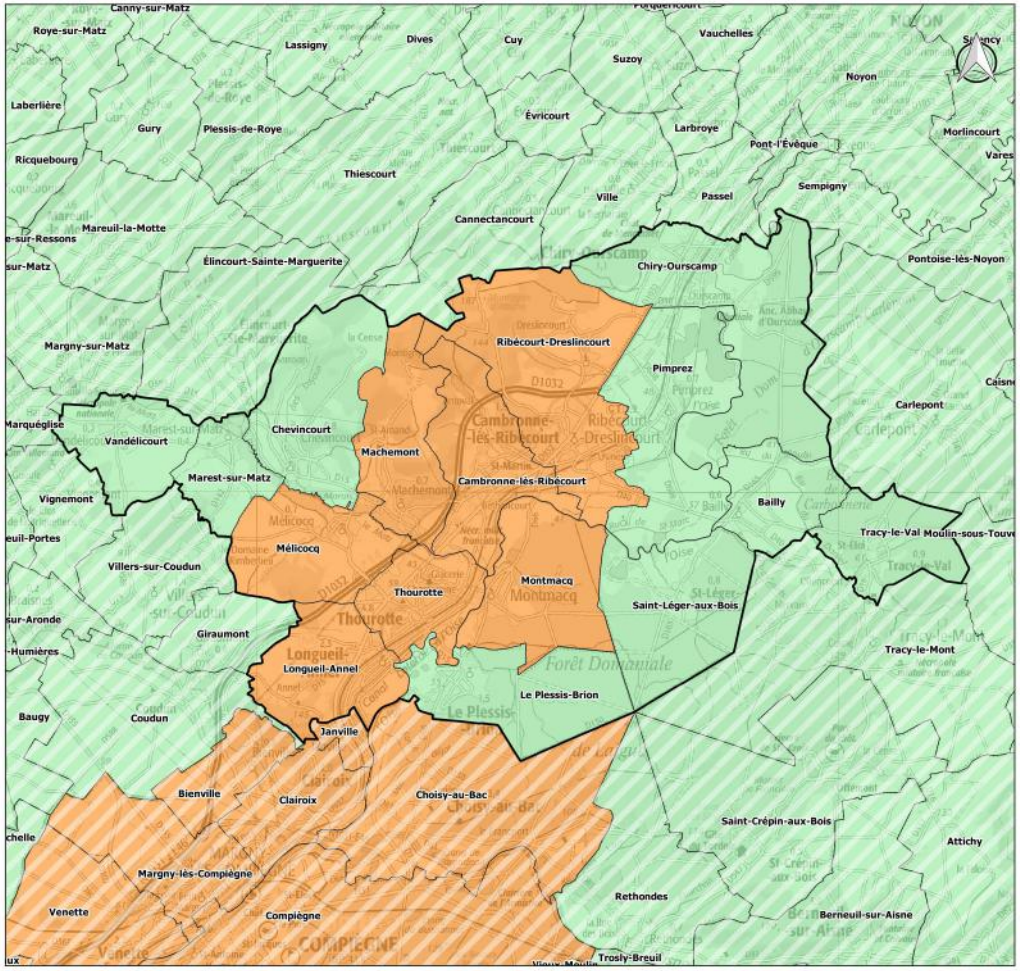

Les zones correspondent à la tension du marché local. Si l'offre est inférieure à la demande alors la zone est dite « tendue » (zone A). Au contraire, si l'offre est supérieure à la demande alors la zone est dite détendue (zone C)

EVOLUTION DU NOMBRE DE DEMANDES ET D'ATTRIBUTIONS DE LOGEMENT SOCIAL

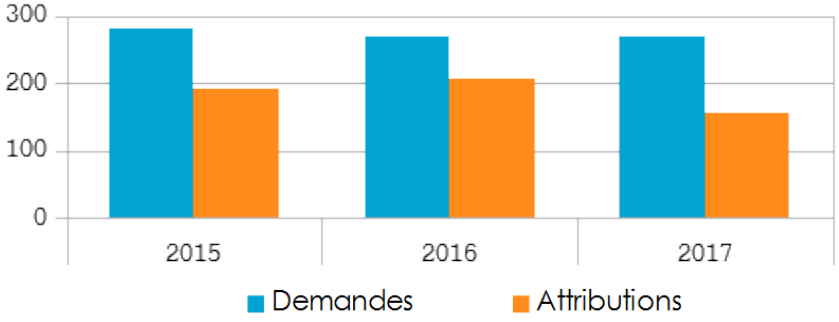

@ Sources : data logement 2017

EVOLUTION DE LA RÉPARTITION DES DEMANDES ET ATTRIBUTIONS DE LOGEMENT SOCIAL PAR TYPOLOGIE DE LOGEMENT

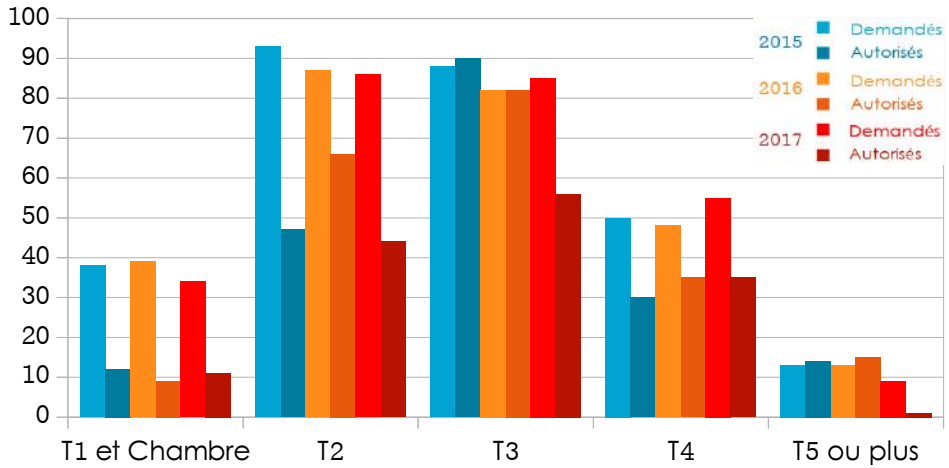

RÉPARTITION DES DEMANDES ET ATTRIBUTIONS DE LOGEMENT SOCIAL PAR SITUATION ACTUELLE DE LOGEMENT

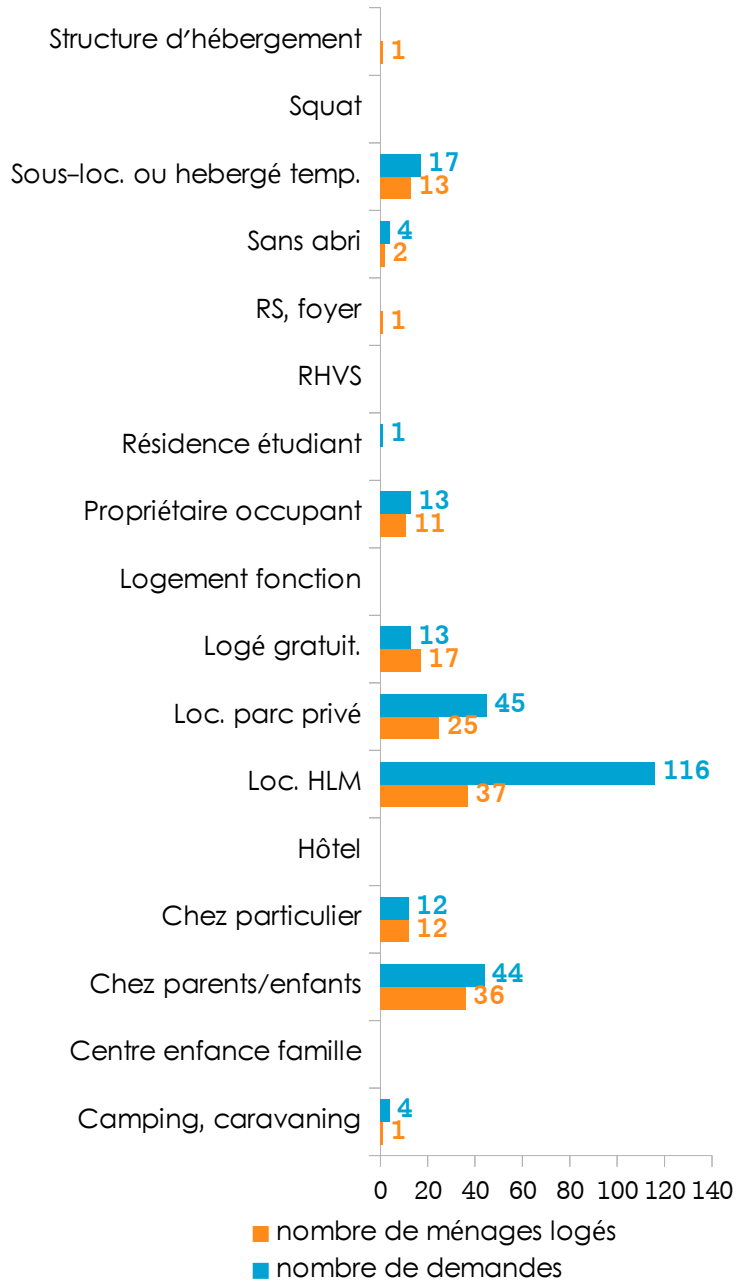

DEMANDES ET ATTRIBUTIONS DE LOGEMENTS SOCIAUX EN 2017 PAR UNITÉ DE CONSOMMATION

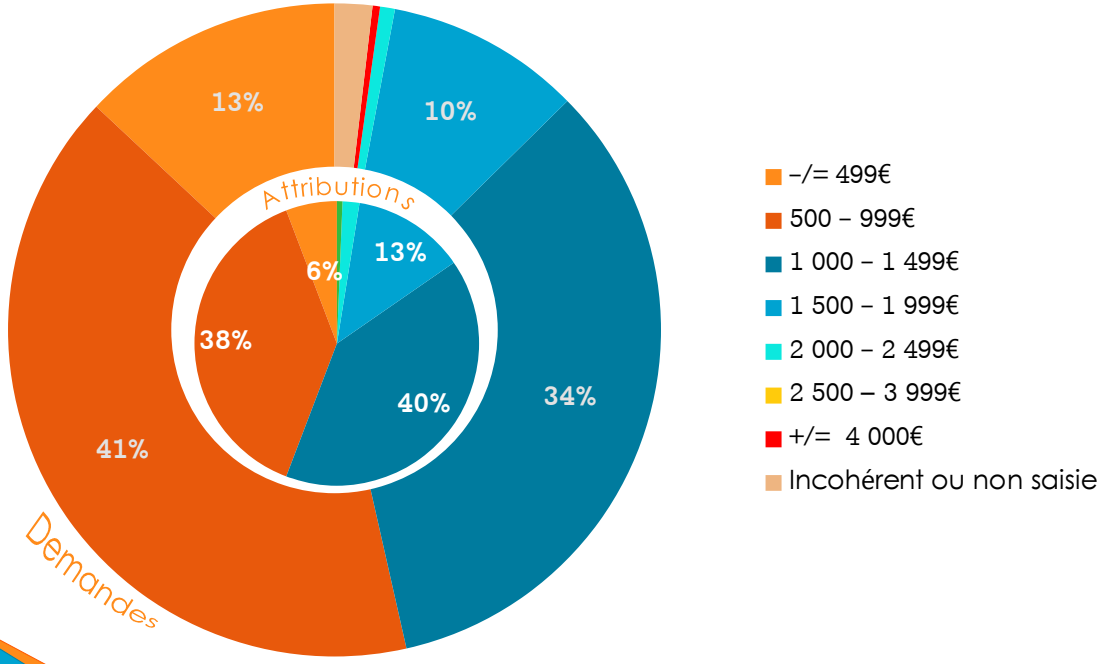

@ Sources : data logement 2017

Occupation du sol

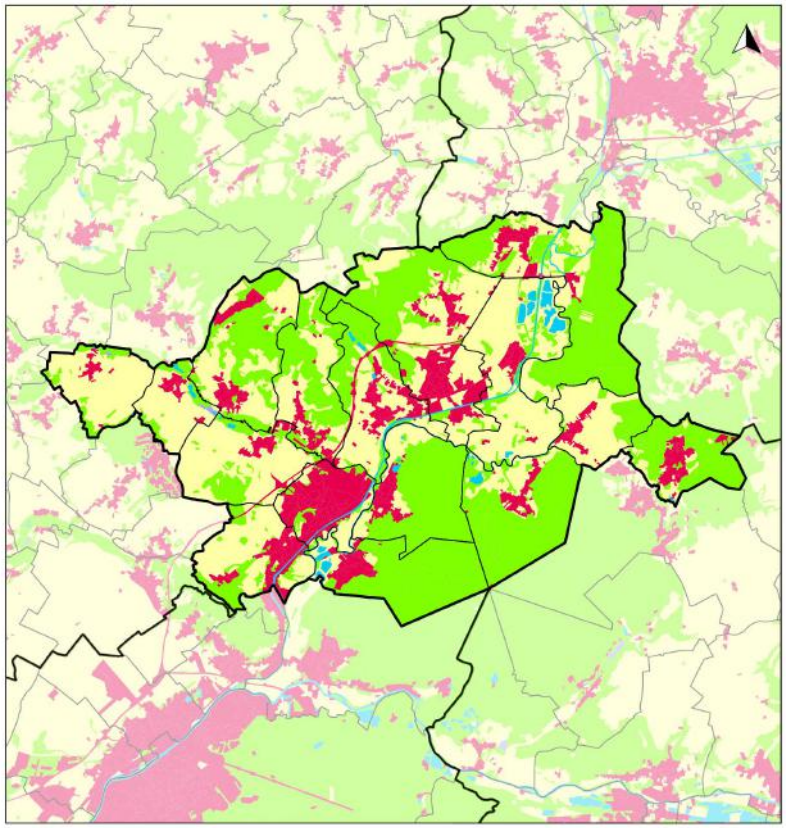

Occupation du sol :
- Territoires artificialisés
- Territoires agricoles
- Forêts et milieux semi-naturels
- Zones humides
- Surfaces en eau

Réalisation : DDT 60/ SAUE/ PCT
Date : mars 2018
Source : MOS 2010

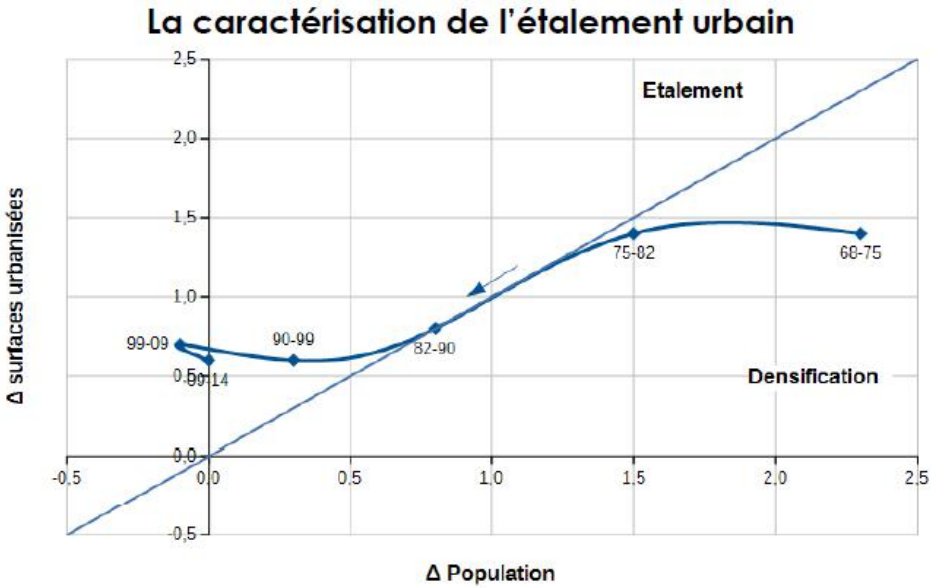

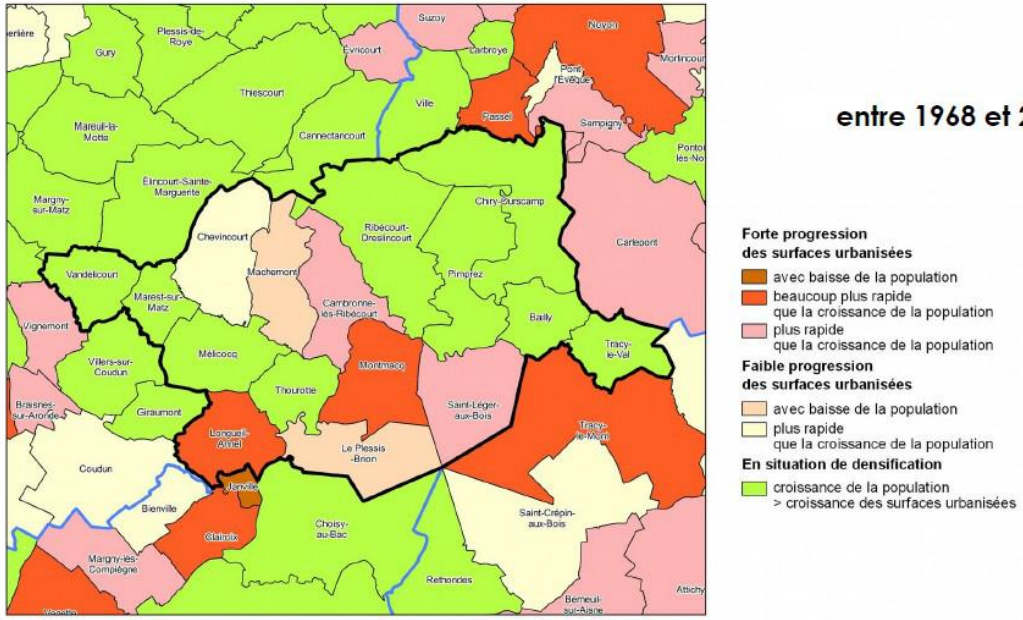

Pour plus de données sur cette thématique, vous pouvez consulter l'étude : « L'observation de la consommation d'espaces » par EPCI :
Consultez l'étude complète

@ Sources : données MAJIC 2009 et fichiers fonciers 2016

Polluant	Risque	Valeur guide de l'OMS	Répartition des émissions par secteur	Émission par habitant et par hectare	Evolution des émissions du territoire en t
Particules PM 10 *Poussières en suspension*	Risques de développement de maladies cardio-vasculaires et respiratoires	50 µg/m³ en moyenne journalière 20 µg/m³ en moyenne annuelle	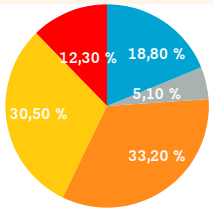	4 kg/hab 8,1 kg/ha	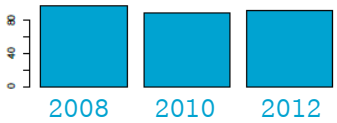
Particules PM 2,5 *Poussières en suspension*	Risques de développement de maladies cardio-vasculaires et respiratoires	50 µg/m³ en moyenne journalière 20 µg/m³ en moyenne annuelle	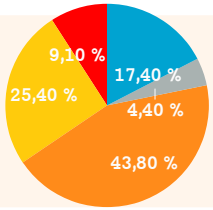	3 kg/hab 6 kg/ha	
Oxydes d'Azote (NOx)	Gaz irritant pour les bronches ; provoque des pluies acides	30 µg/m³ en moyenne annuelle	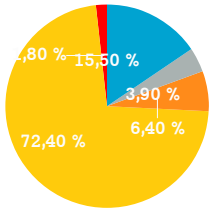	34 kg/hab 67,9 kg/ha	
Gaz à effet de serre ($EqCO_2$)			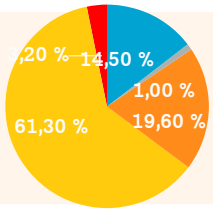	10,5 T/hab 20,9 T/ha	

- Agriculture, sylviculture et aquaculture hors UTCF
- Industrie manufacturière, traitement des déchets, construction
- Modes de transport autres que routier
- Extraction, transformation et distribution d'énergie
- Résidentiel, tertiaire, commercial, institutionnel
- Transport routier

@ Sources : ATMO 2012

$EqCO_2$

L'équivalent CO_2 est une unité créée par le GIEC qui permet de cumuler les émissions des différents Gaz à Effets de Serre et ainsi comparer les impacts.

L'unité regroupe 6 GES :

- CO_2 (dioxyde de carbone)
- CH_4 (méthane)
- N_2O (protoxyde d'azote)
- CF_4 (tétrafluorure de carbone)
- CHF3 (trifluorométhane)
- SF6 (hexafluorure de soufre))

NOx :

Regroupe deux polluants atmosphériques :

- Monoxyde d'azote
- Dioxyde d'azote

Stations d'épuration et communes raccordées

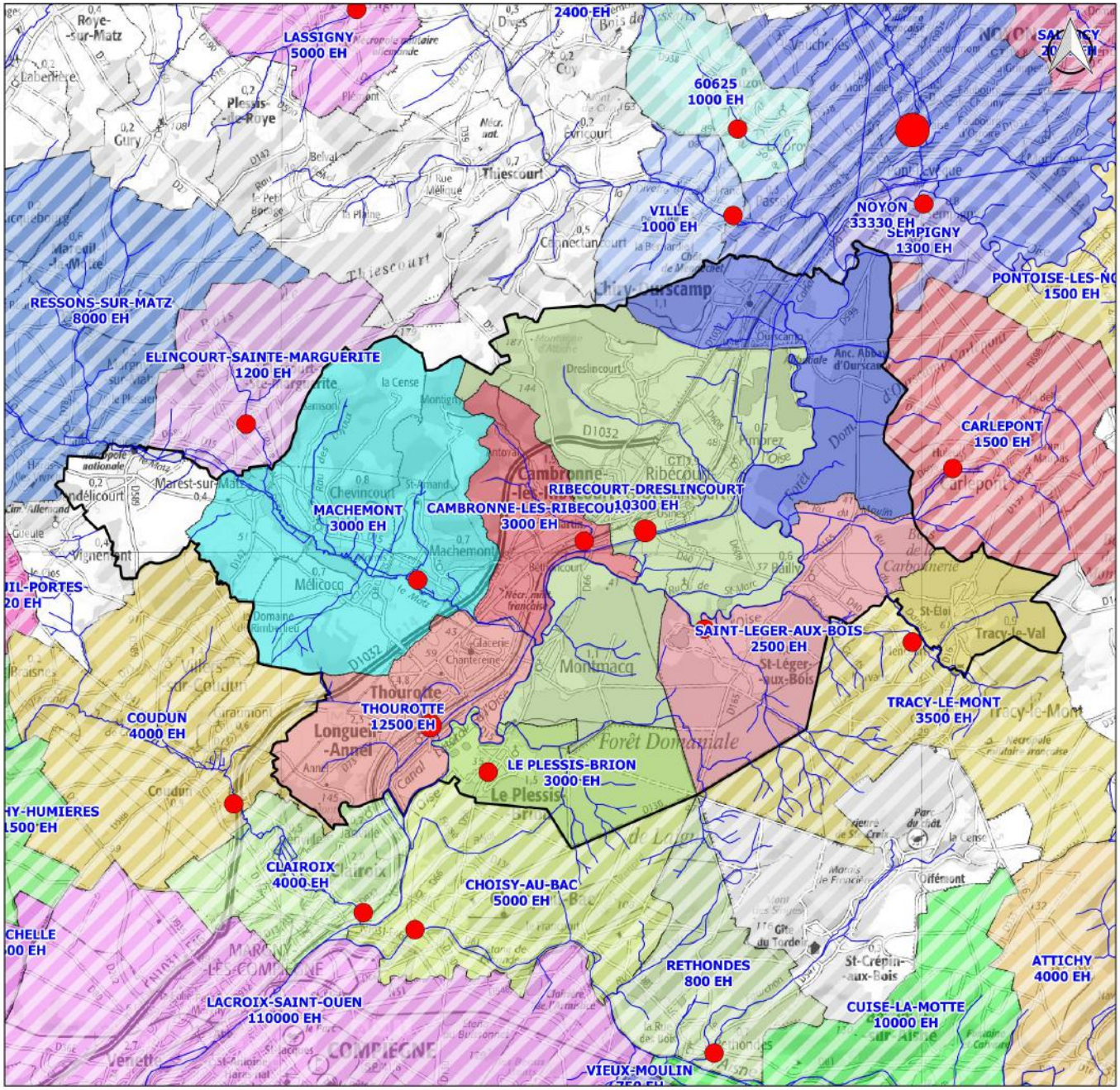

Station d'épuration

- moins de 500 EH
- entre 500 et 5 000 EH
- entre 5 000 et 20 000 EH
- entre 20 000 et 50 000 EH
- plus de 50 000 EH

*EH : Équivalent Habitant
En couleur, les communes raccordées

Réalisation : DDT 60/ SAUE/ PCT
Date : Mars 2018
Sources : BD TOPO
SCAN 100

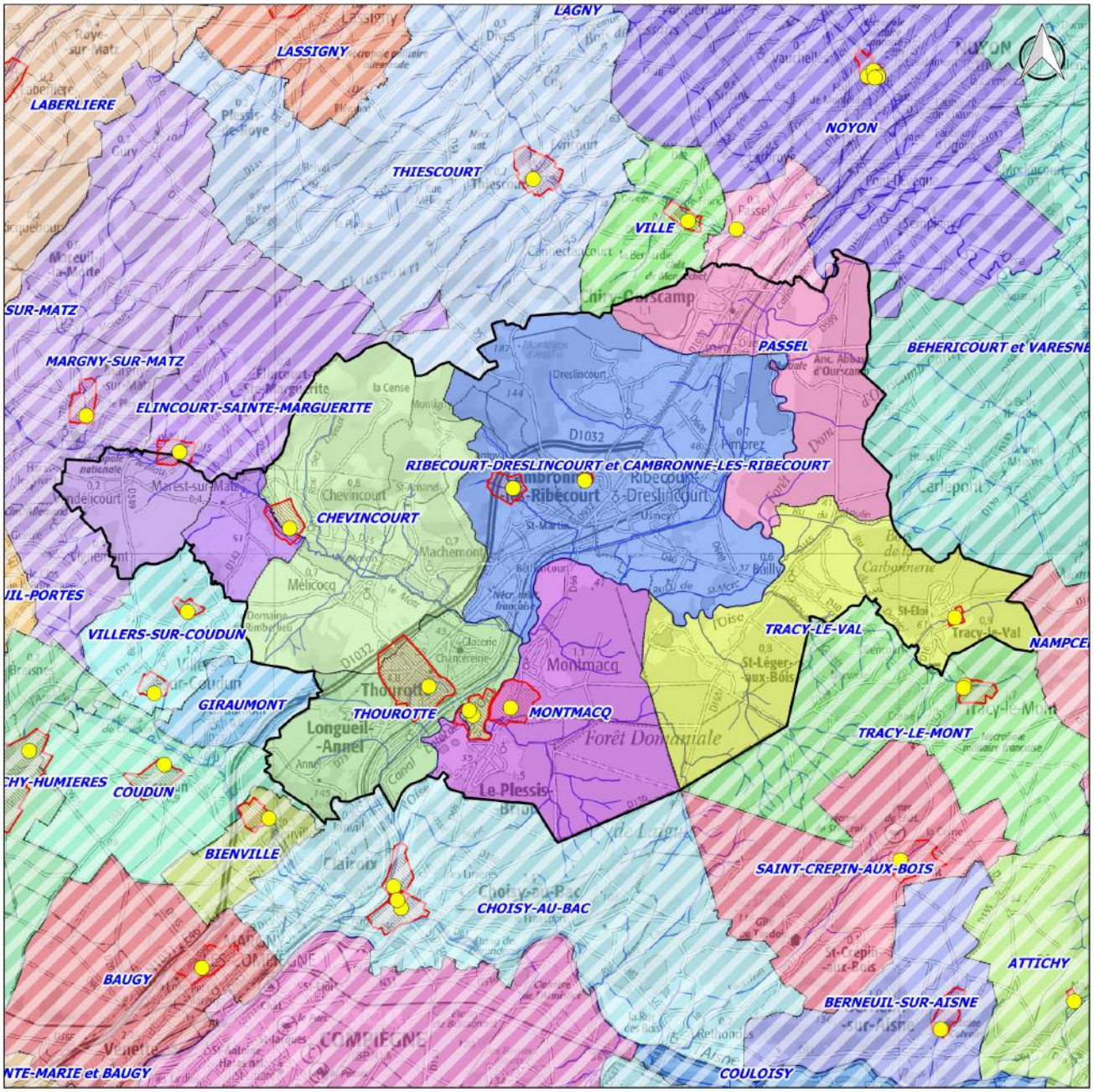

Captages et alimentation en eau potable

- Captages d'eau potable
- Périmètre de protection éloigné de captage

En couleur, les communes desservies par les captages

Réalisation : DDT 60/ SAUE/ PCT
Date : Mars 2018
Sources : BD TOPO
SCAN 100

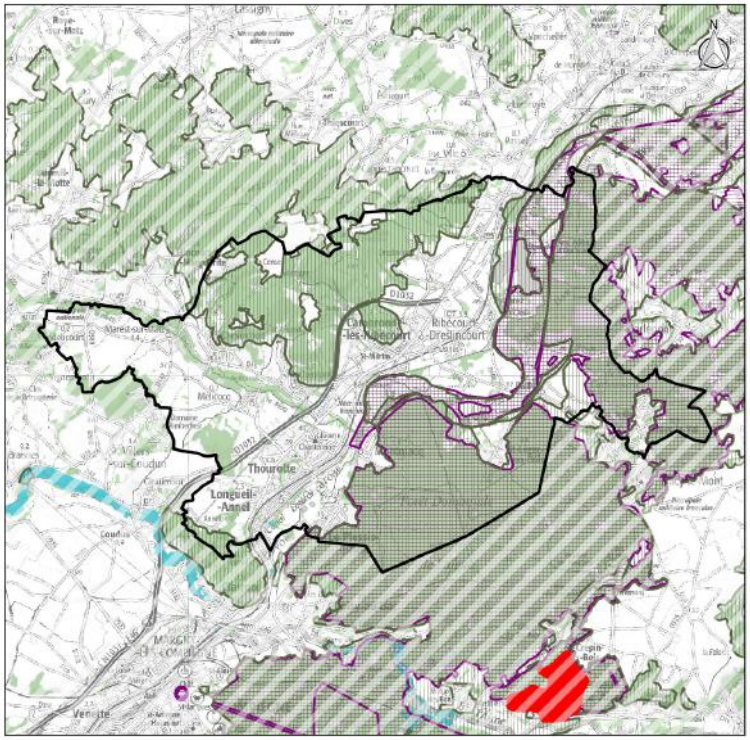

Enjeux environnementaux

Légende

- ZNIEFF
- Natura 2000
- Zone humide
- Zone boisée

Réalisation : DDT 60/ SAUE
Date : Mars 2018
Sources : BD TOPO
SCAN 100

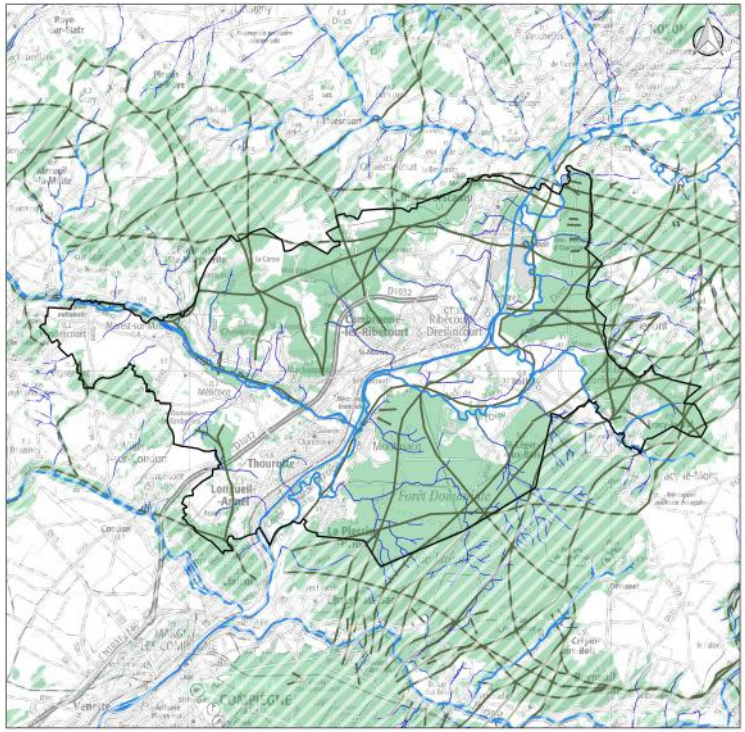

Corridors faunistiques

- Biocorridor eau
- Biocorridor forêt
- Cours d'eau
- Zones boisées

Réalisation : DDT 60/ SAUE/ PCT
Date : Mars 2018
Sources : BD TOPO
SCAN 100

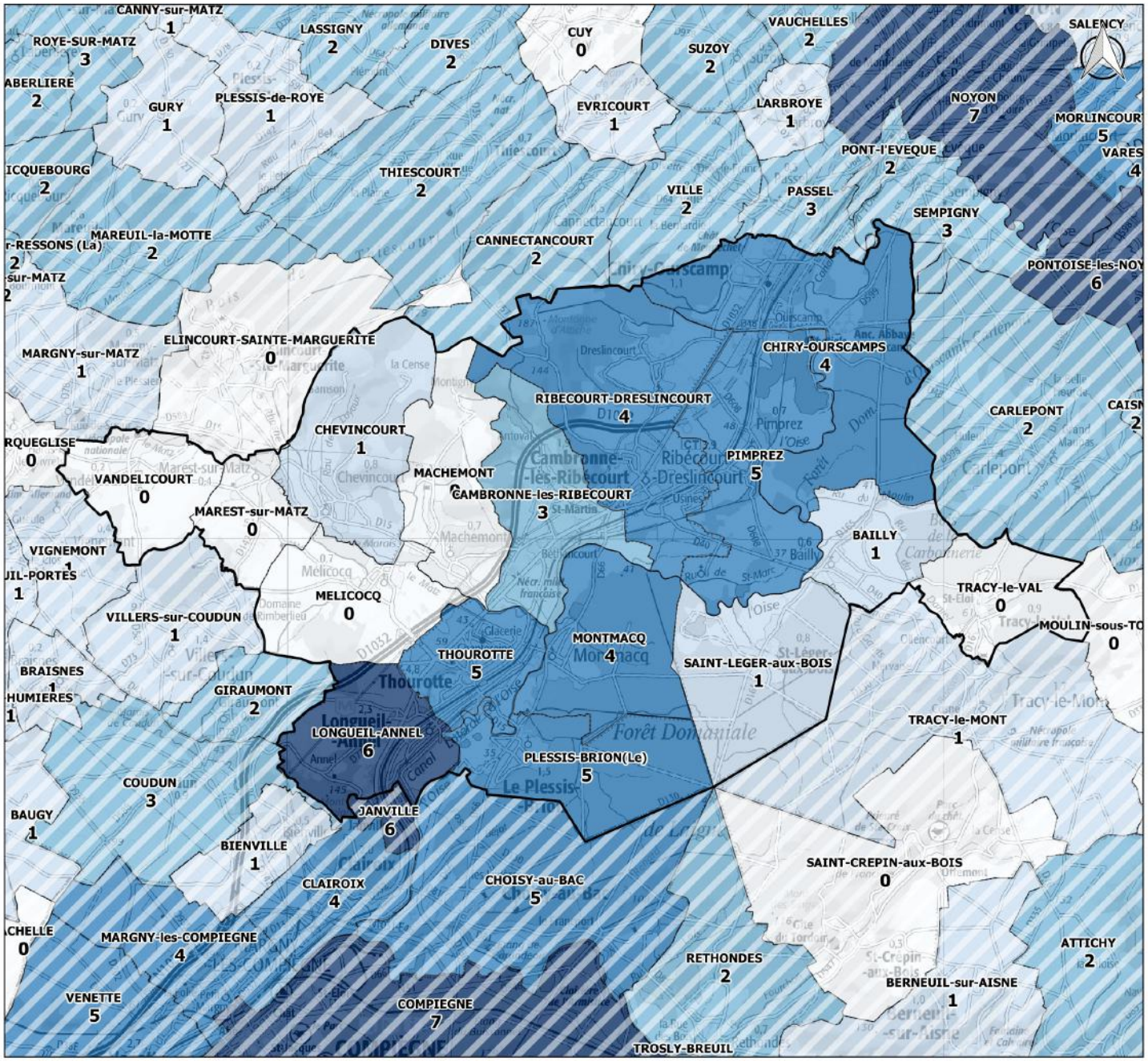

Nombre d'arrêtés préfectoraux de catastrophe naturelle

1995 – 2018

Nb d'arrêtés Catastrophe Naturelle

- 1 arrêté CatNat
- 2 à 3 arrêtés CatNat
- 4 à 5 arrêtés CatNat
- 6 et + arrêtés CatNat

Réalisation : DDT 60/ SAUE/ PCT
Date : Mars 2018
Sources : SCAN 100 IGN