FICHE EPCI

COMMUNAUTÉ DE COMMUNES DU LIANCOURTOIS

Liberté . Égalité . Fraternité
RÉPUBLIQUE FRANÇAISE
PRÉFET DE L'OISE

Service de l'Aménagement, de l'Urbanisme et de l'Énergie

Bureau Prospective et Connaissance du Territoire

2018

Une empreinte sur le territoire
direction départementale des Territoires de l'Oise

SOMMAIRE

- Photographie 3
- Démographie 4
- Économie 5
- Mobilités domicile– travail 7
- Mobilités résidentielles 8
- Logement 9
- Logement social 10
- Foncier 12
- Air – Énergies 13
- Eau 14
- Environnement 16
- Risques 17

Population
23 534 habitants
Soit 2,86 % de l'Oise

Indice de vieillissement
57
Pour l'Oise : 55

Variation de la population
0,5 %
< 2010 ; 2015 >
Pour l'Oise : 0,4 %

Solde migratoire
–0,0 %
Pour l'Oise : –0,1 %

Solde naturel
0,5 %
Pour l'Oise : 0,6 %

Nombre et taille moyenne des ménages
8 889
2,5
Pour l'Oise : 331 292 ; 2,4

Superficie
48,7 km²
Soit 0,83 % de l'Oise

Densité
483,5 hab/km²
Pour l'Oise : 140,2

Part de Non – imposés
40,1 %
Pour l'Oise : 41,8 %

Taux de pauvreté
11,0 %
Pour l'Oise : 13,4 %

Taux de chômage
13,2 %
Pour l'Oise : 13,9 %

L'INTERCOMMUNALITÉ

La communauté de communes du Liancourtois se situe au centre du département de l'Oise., le long de la vallée de la Brèche, entre la CC du Clermontois et l'agglo Creil Sud Oise. Elle regroupe 10 communes :

- Laigneville (siège)
- Bailleval
- Cauffry
- Liancourt
- Mogneville
- Monchy-Saint-Eloi
- Rantigny
- Rosoy
- Verderonne
- Labruyère

LISTE DES COMPÉTENCES

- Production et distribution d'eau
- Gestion de l'assainissement, des eaux pluviales et l'entretien des fossés intercommunaux
- Collecte et gestion des déchets des ménages et déchets assimilés
- La Piscine la Vallée dorée (Liancourt)
- Le Parc Chédeville (Mogneville)
- Le transport des scolaires vers la Piscine et le Parc Chédeville
- Aménagement, entretien et gestion d'une aire d'accueil des gens du voyage
- Actions de développement économique
- Aménagement de l'espace pour la conduite d'actions d'intérêt communautaire
- Gestion des milieux aquatiques et prévention des inondations (à compter du 01/01/2018)
- Le très haut débit
- La contribution au financement des services départementaux d'incendie et de secours
- Élaboration, mise en œuvre, suivi et révision de schémas d'aménagement et de gestion de l'eau (SAGE)

@ Sources : données INSEE 2014

EVOLUTION DE LA POPULATION

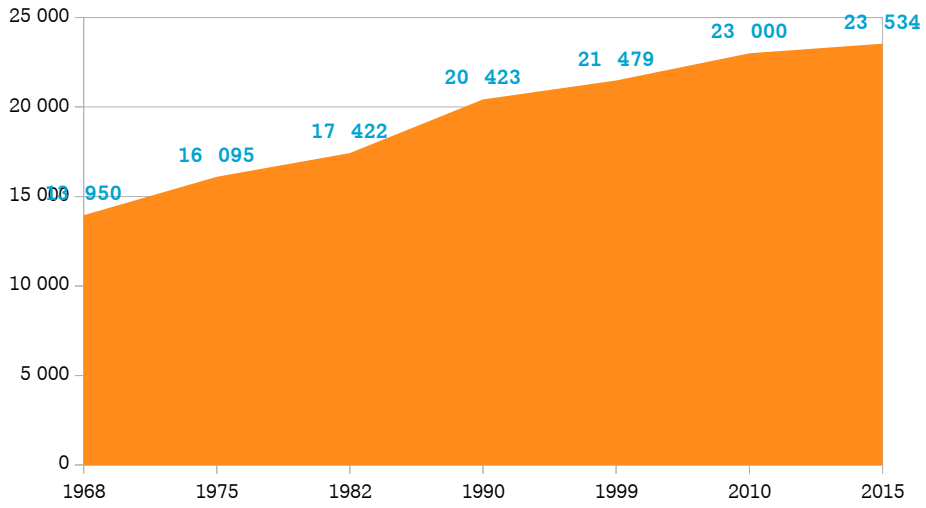

EVOLUTION DE LA TAILLE DES MÉNAGES

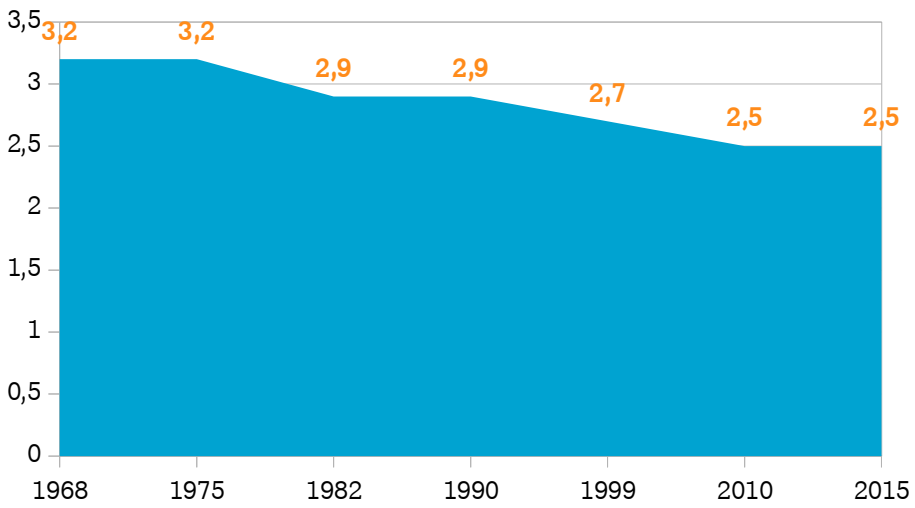

RÉPARTITION DE LA POPULATION PAR TRANCHES D'ÂGE EN %

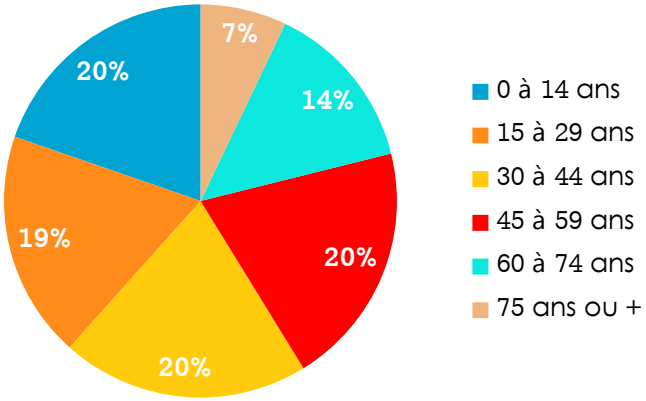

REPRÉSENTATION DE LA POPULATION SELON LA CSP

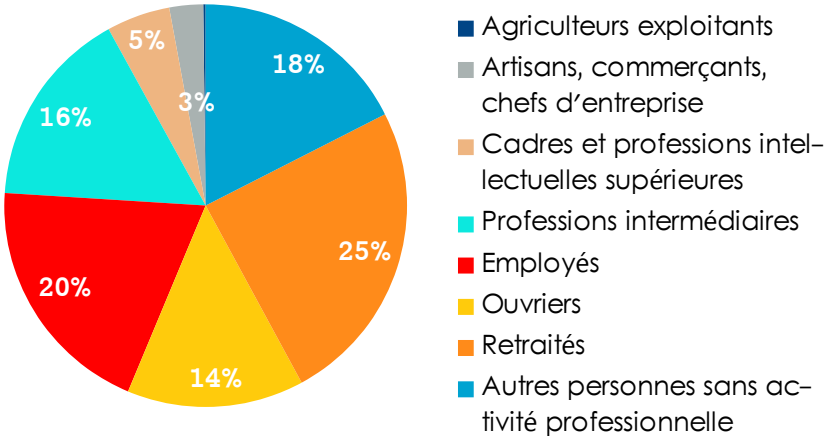

@ Sources : données INSEE 2015

ÉVOLUTION DES CRÉATIONS D'ENTREPRISES

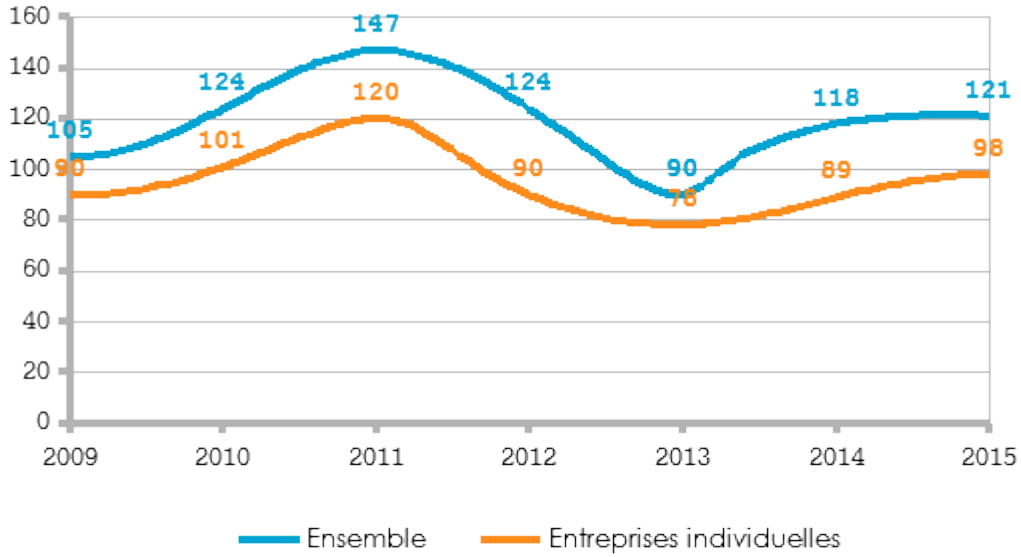

RÉPARTITION DU NOMBRE D'ENTREPRISES PAR SECTEUR D'ACTIVITÉ

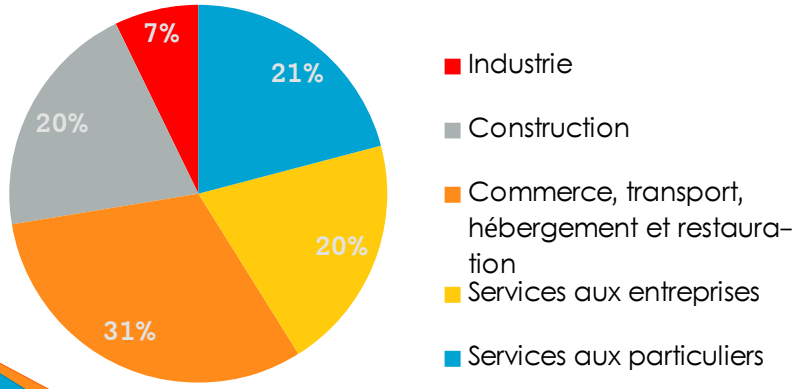

CRÉATIONS D'ENTREPRISES PAR SECTEUR D'ACTIVITÉ EN 2015

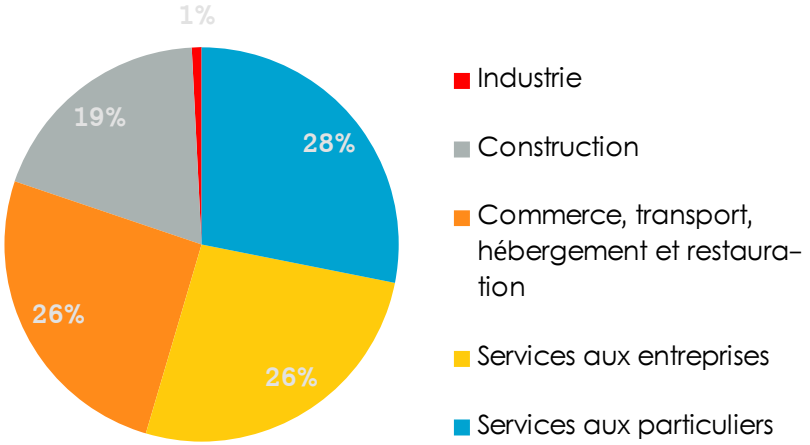

@ Sources : données INSEE 2015

Emplois

5 954 emplois

Soit 1,6 % des emplois de l'Oise

Actifs

9 661 actifs

Soit 2,73 % des actifs de l'Oise

Concentration d'emploi

61,6 %

Moyenne de l'Oise : 79,9 %

Taux d'activité

58,8 %

Moyenne de l'Oise : 60,5 %

EMPLOIS PAR SECTEUR D'ACTIVITÉ

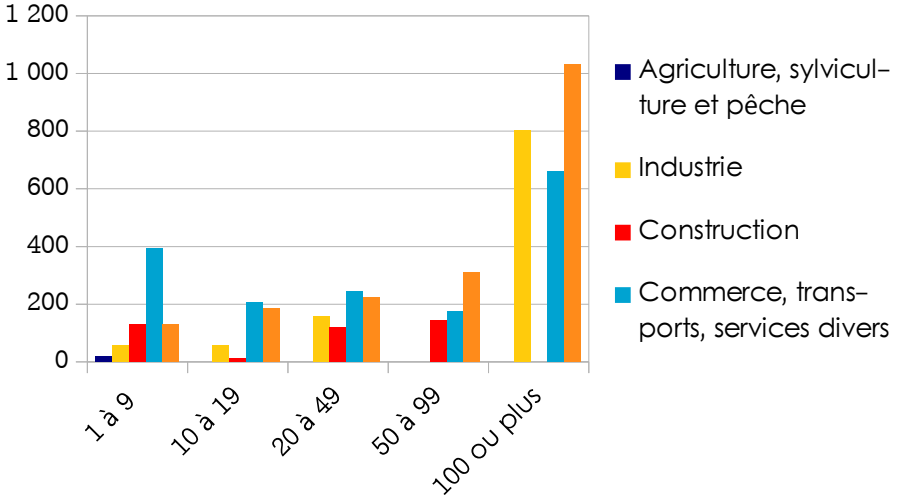

RÉPARTITION DES POSTES SALARIÉS PAR SECTEUR D'ACTIVITÉ

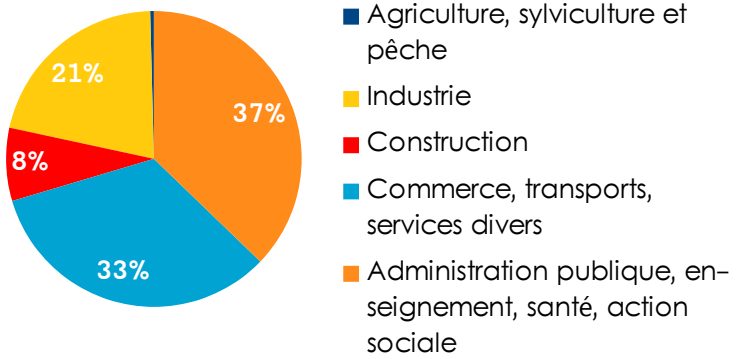

RÉPARTITION DE LA POPULATION DE PLUS DE 15 ANS

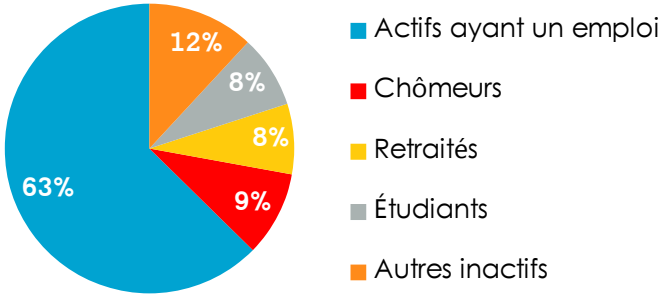

DIPLÔME LE PLUS ÉLEVÉ DE LA POPULATION NON SCOLARISÉE DE 15 ANS OU PLUS (EN %)

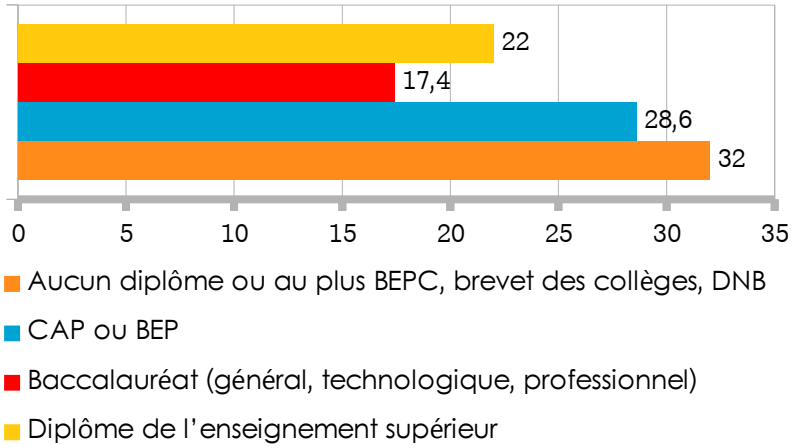

@ Sources : données INSEE 2015

DISTANCE ET DURÉE MOYENNES DES TRAJETS DOMICILE-TRAVAIL DES ACTIFS

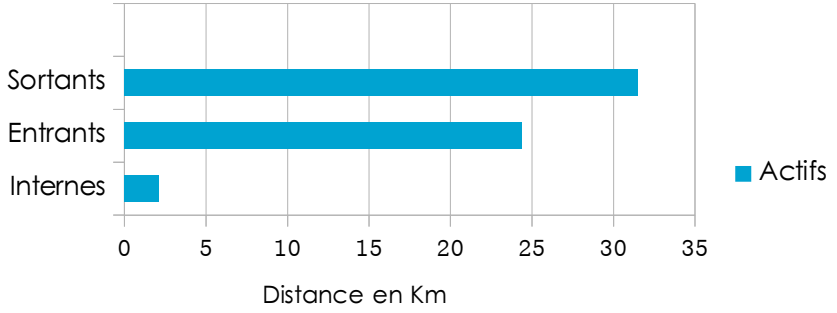

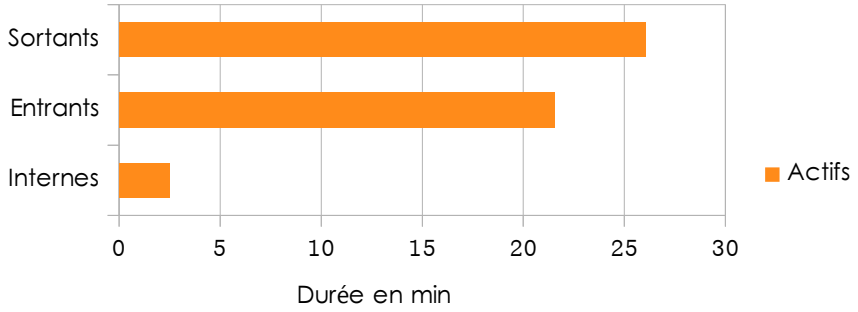

DÉFINITIONS DES TERMES

Actifs internes : Individus ayant un emploi résidant et travaillant dans la zone sélectionnée.
Actifs entrants : Individus ayant un emploi travaillant dans la zone mais résidant ailleurs.
Actifs sortants : Individus ayant un emploi résidant dans la zone mais travaillant ailleurs.
PCS : Profession et catégorie socioprofessionnelle

Répartition des actifs internes, entrants et sortants de la zone selon le mode de transport

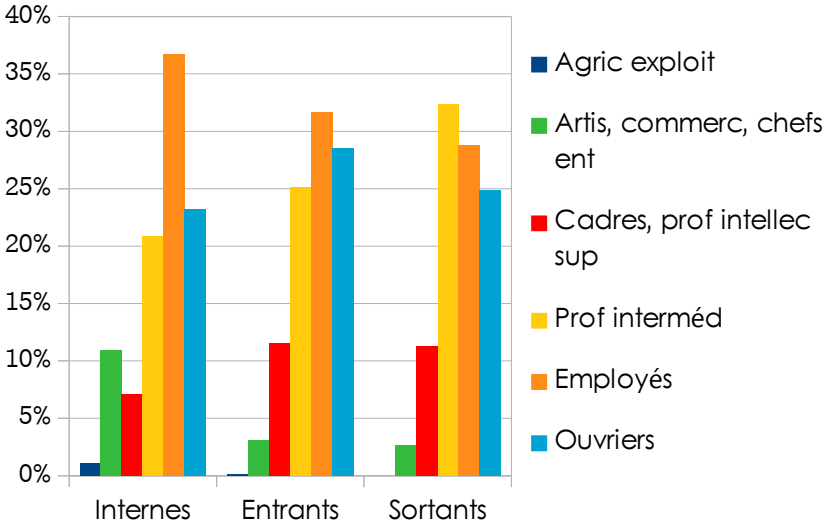

RÉPARTITION DES ACTIFS INTERNES, ENTRANTS ET SORTANTS DE LA ZONE SELON LA PCS

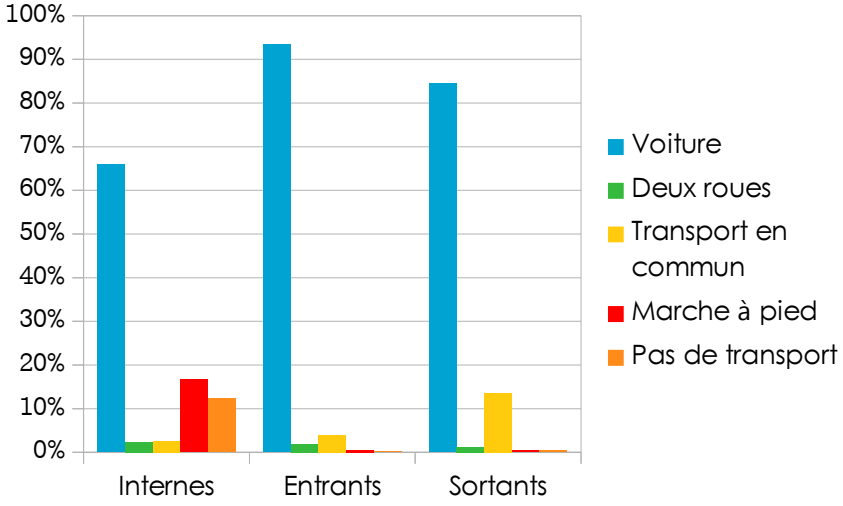

@ Sources : données INSEE 2014 et Loxane

SOLDE ENTRE LES SORTANTS ET LES ENTRANTS DE LA COMMUNAUTÉ DE COMMUNES

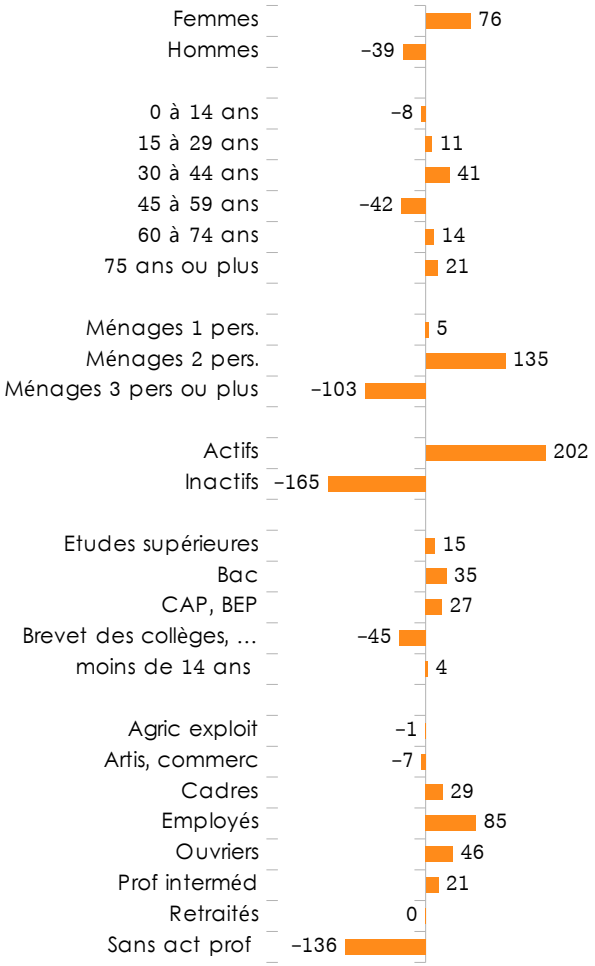

	Sortants	Entrants
Autre département	580	371
Communes du même EPCI	314	
Communes isariennes hors Liancourtois	992	1 239
Total	1 572	1 609
Solde entrées – sorties	37	

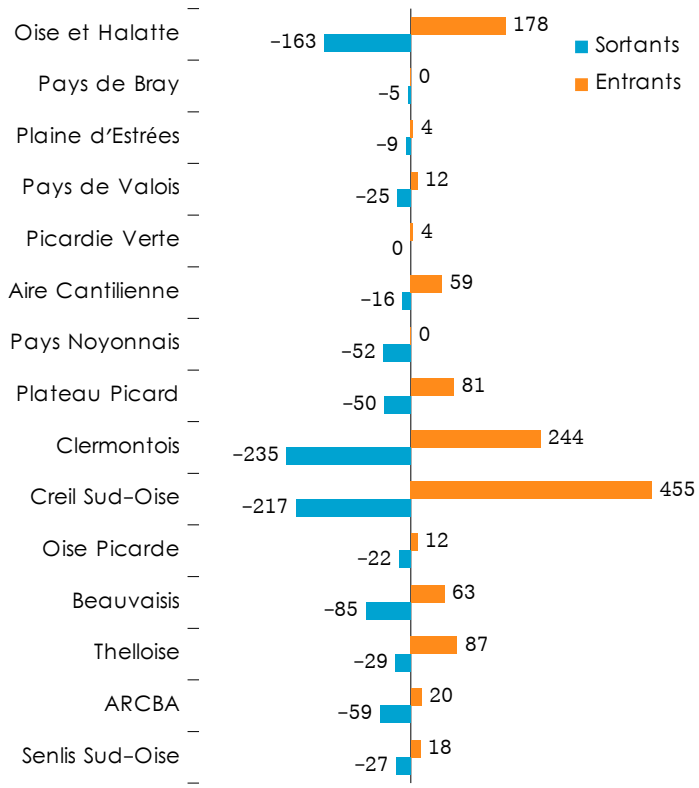

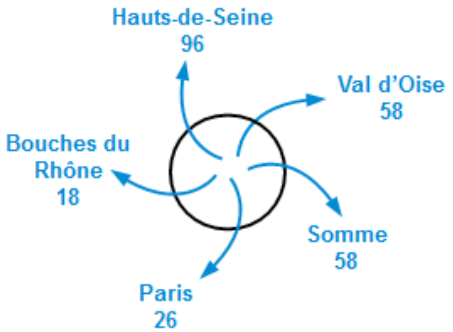

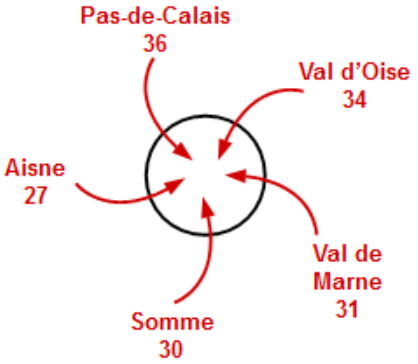

@Source : Mobilités résidentielles dans l'Oise

- Les flux entrant et sortant de la communauté de communes du Liancourtois sont quasiment à l'équilibre (+37) reflétant l'évolution du solde migratoire sur la période 2009–2014 : +0,1 %. L'installation d'habitants en provenance d'autres communes de l'Oise est un des plus importants de l'Oise au regard de l'ensemble des mobilités : +247.
- La caractéristique du Liancourtois est le solde positif de nombreuses catégories : tous les âges , exceptés les 45/59 ans, les individus constituant un ménage de 2 personnes mais surtout les actifs représentés par les cadres, employés et ouvriers.
  - La balance entrants/sortants est très en faveur du Liancourtois vis-à-vis de l'agglomération Creil Sud-Oise voisine (–217/455). Celles avec la Thelloise (+58), l'Aire cantilienne (+37) sont plus modestes. Malgré des chiffres élevés, elle est à l'équilibre avec le Clermontois (–235/244) et Oise et Halatte (–163/178).
    - Le Liancourtois voit 200 personnes quitter son territoire pour se fixer hors département, en premier endroit en Île-de-France et cela ne se compense toutefois pas avec l'arrivée de nouveaux habitants.

EVOLUTION DU NOMBRE DE LOGEMENTS PAR CATÉGORIE

DURÉE MOYENNE D'OCCUPATION

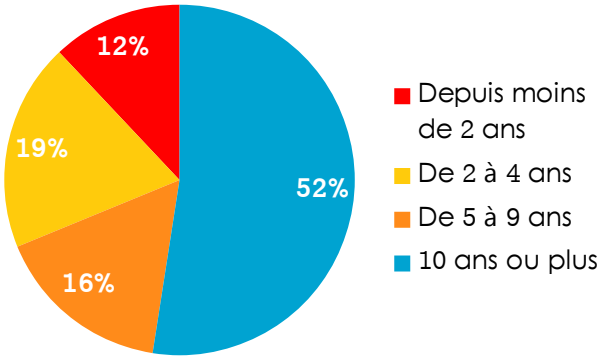

RÉPARTITION DES LOGEMENTS

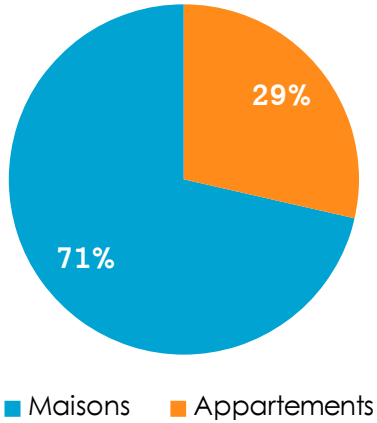

PÉRIODE DE CONSTRUCTION DES RÉSIDENCES

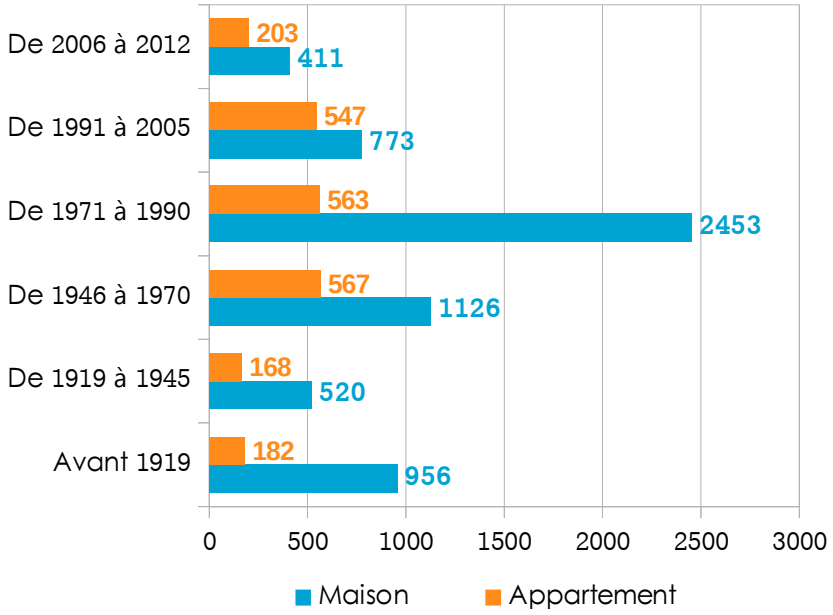

NOMBRE DE RÉSIDENCES PRINCIPALES ET DURÉE D'OCCUPATION

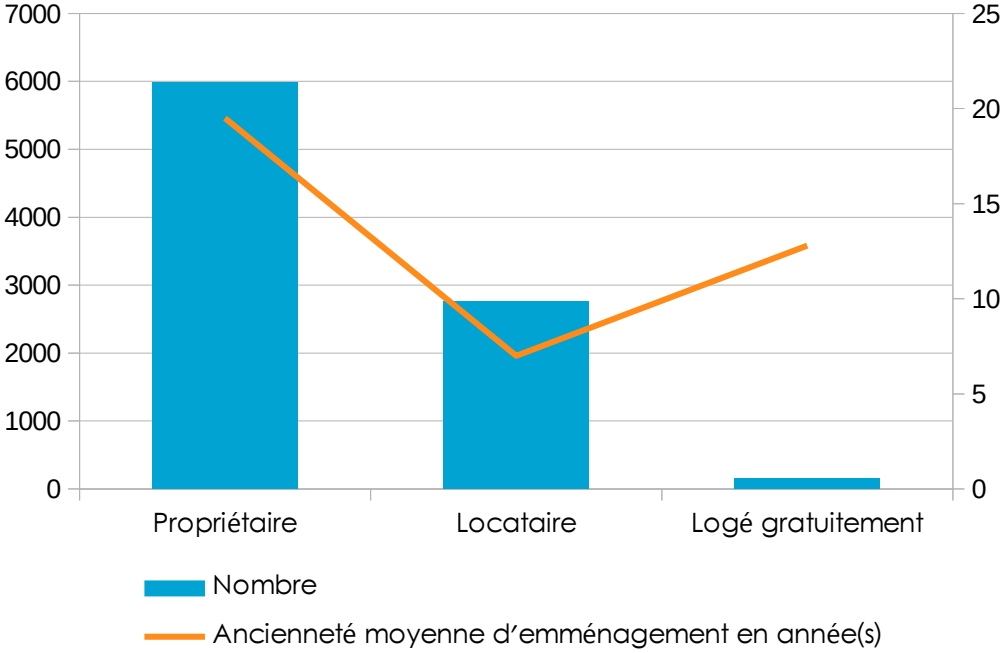

@ Sources : données INSEE 2015

Demandes

416 Demandes en 2017

Attributions

206 attributions en 2017

Logements sociaux

1490 logements en 2017

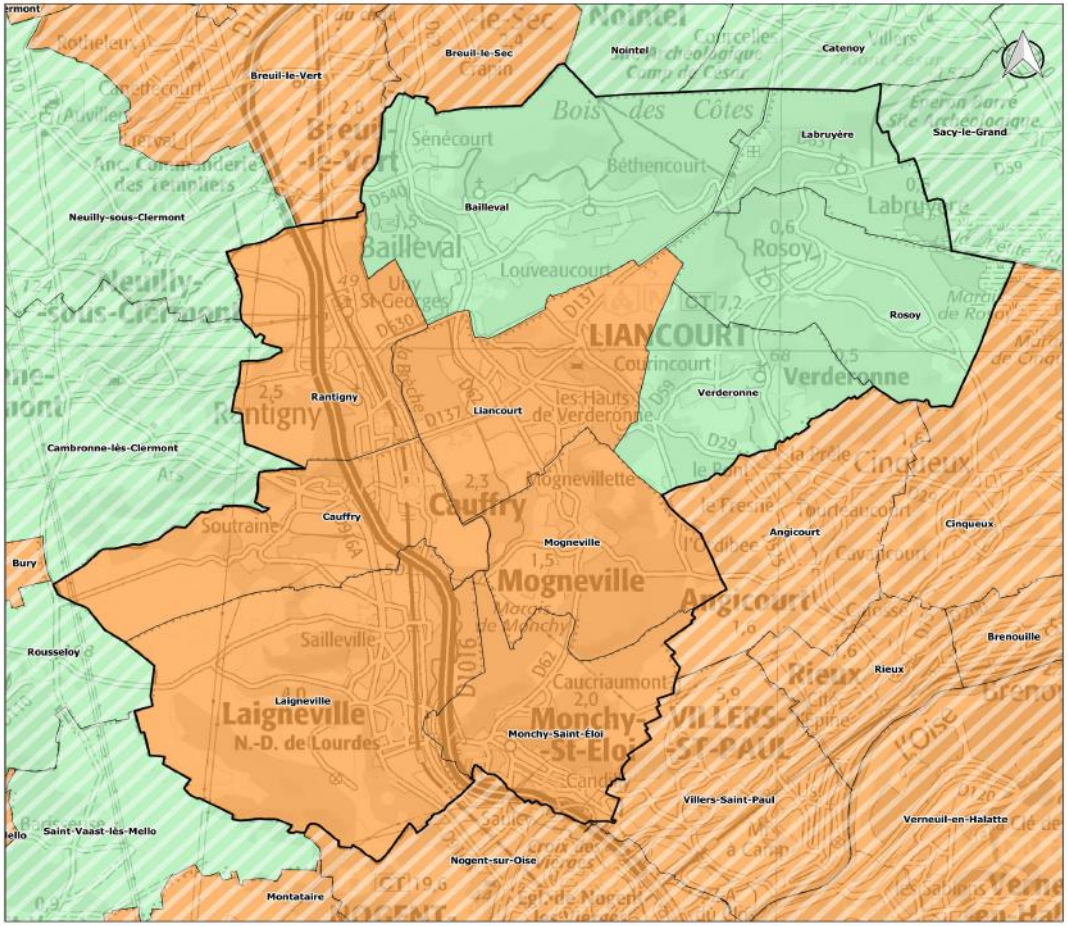

Logement locatif social

Zonage A, B et C

Commune couverte par un zonage A, B et C
- B1
- C

Réalisation : DDT 60/ SAUE/ PCT
Date : Mars 2018
Sources : BD TOPO
SCAN 100

Les zones correspondent à la tension du marché local. Si l'offre est inférieure à la demande alors la zone est dite « tendue » (zone A). Au contraire, si l'offre est supérieure à la demande alors la zone est dite détendue (zone C)

EVOLUTION DU NOMBRE DE DEMANDES ET D'ATTRIBUTIONS DE LOGEMENT SOCIAL

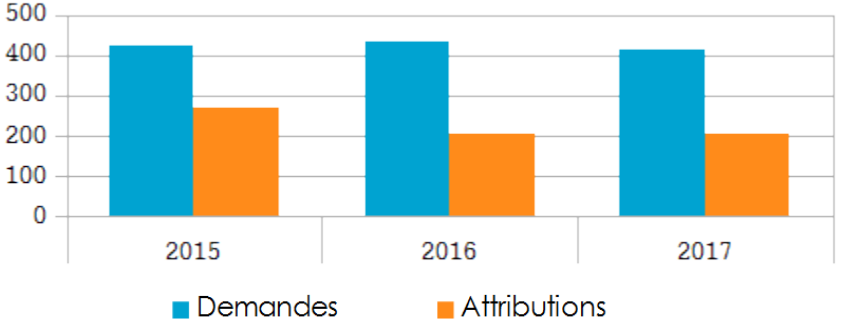

@ Sources : data logement 2017

EVOLUTION DE LA RÉPARTITION DES DEMANDES ET ATTRIBUTIONS DE LOGEMENT SOCIAL PAR TYPOLOGIE DE LOGEMENT

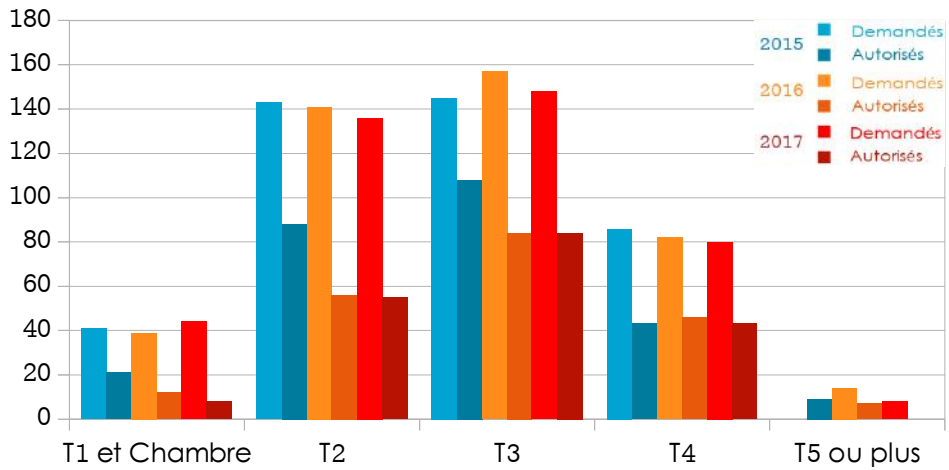

RÉPARTITION DES DEMANDES ET ATTRIBUTIONS DE LOGEMENT SOCIAL PAR SITUATION ACTUELLE DE LOGEMENT

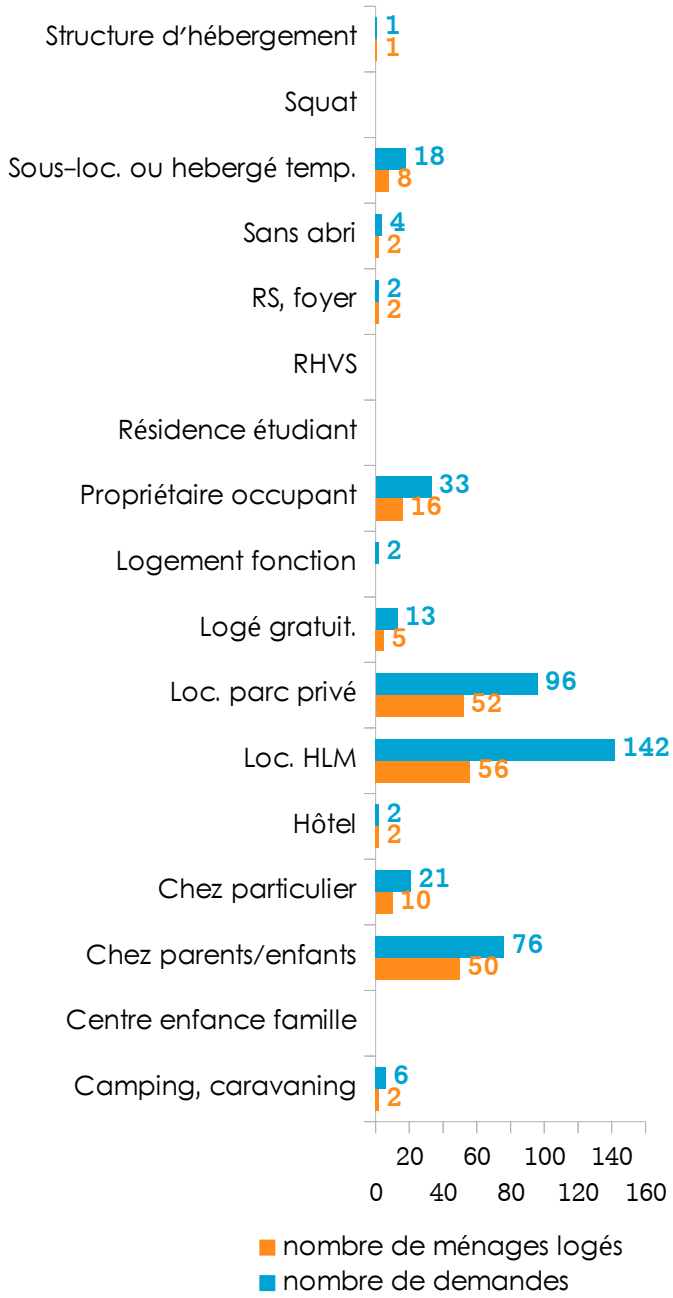

DEMANDES ET ATTRIBUTIONS DE LOGEMENTS SOCIAUX EN 2017 PAR UNITÉ DE CONSOMMATION

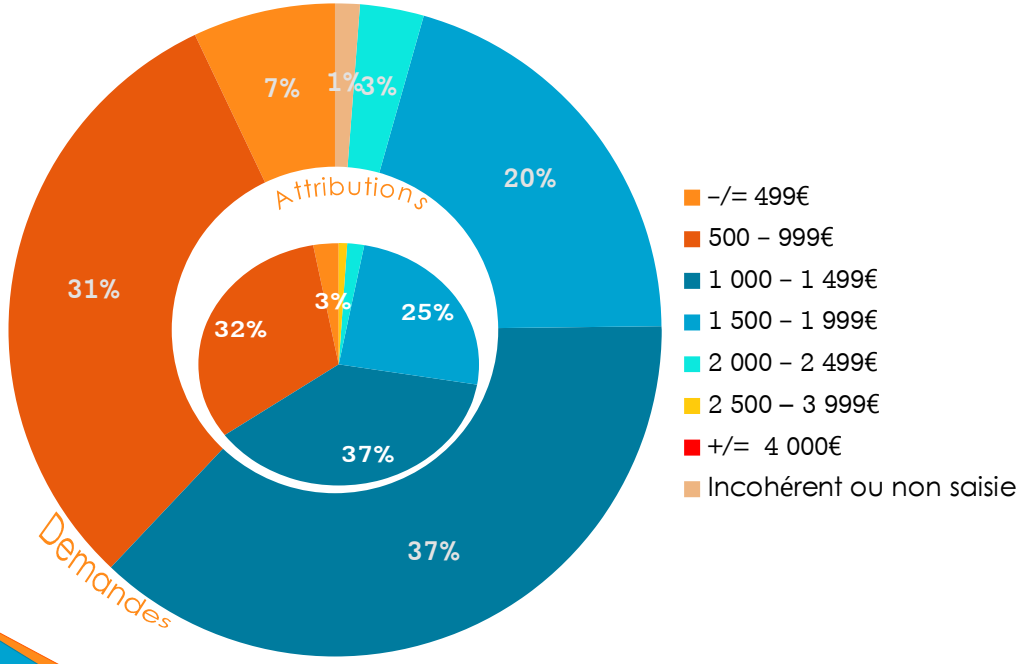

@ Sources : data logement 2017

Occupation du sol

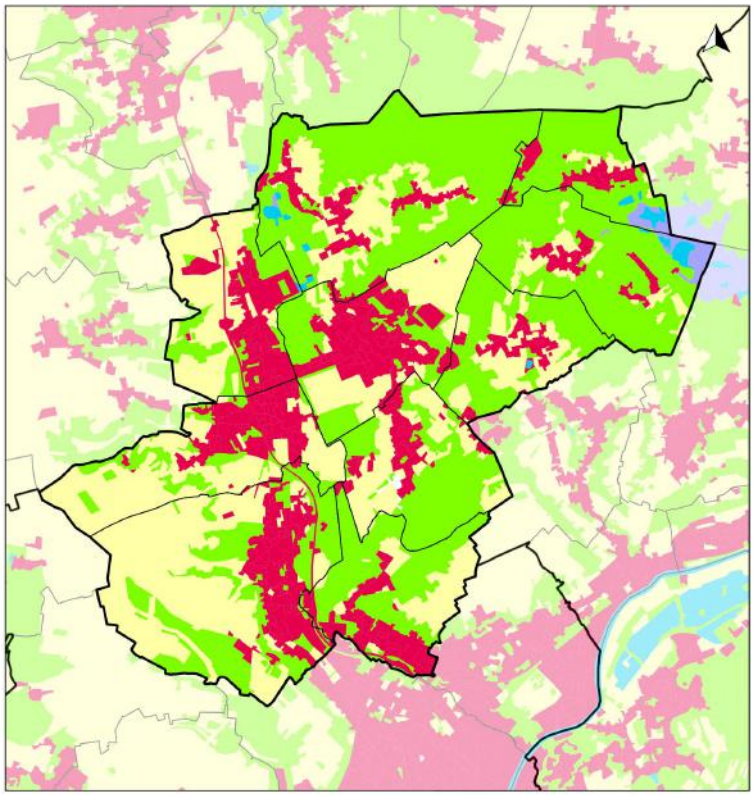

Occupation du sol :
- Territoires artificialisés
- Territoires agricoles
- Forêts et milieux semi-naturels
- Zones humides
- Surfaces en eau

Réalisation : DDT 60/ SAUE/ PCT
Date : mars 2018
Source : MOS 2010

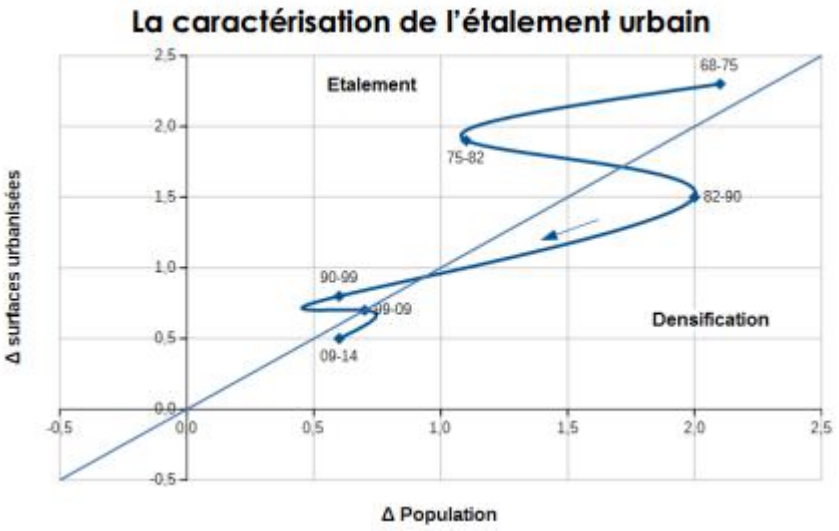

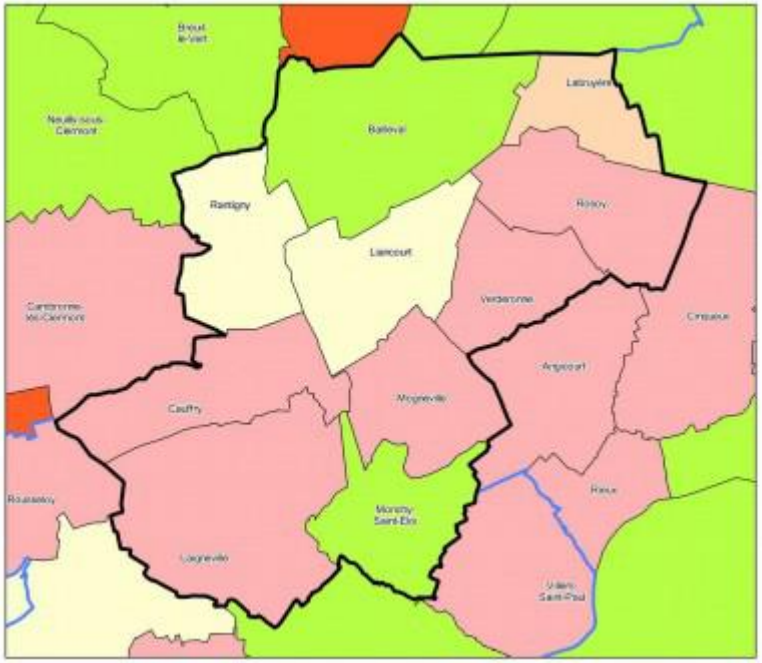

entre 1968 et 2014

Forte progression des surfaces urbanisées
- avec baisse de la population
- beaucoup plus rapide que la croissance de la population
- plus rapide que la croissance de la population

Faible progression des surfaces urbanisées
- avec baisse de la population
- plus rapide que la croissance de la population

En situation de densification
- croissance de la population > croissance des surfaces urbanisées

Pour plus de données sur cette thématique, vous pouvez consulter l'étude : « L'observation de la consommation d'espaces » par EPCI :
Consultez l'étude complète

@ Sources : données MAJIC 2009 et fichiers fonciers 2016

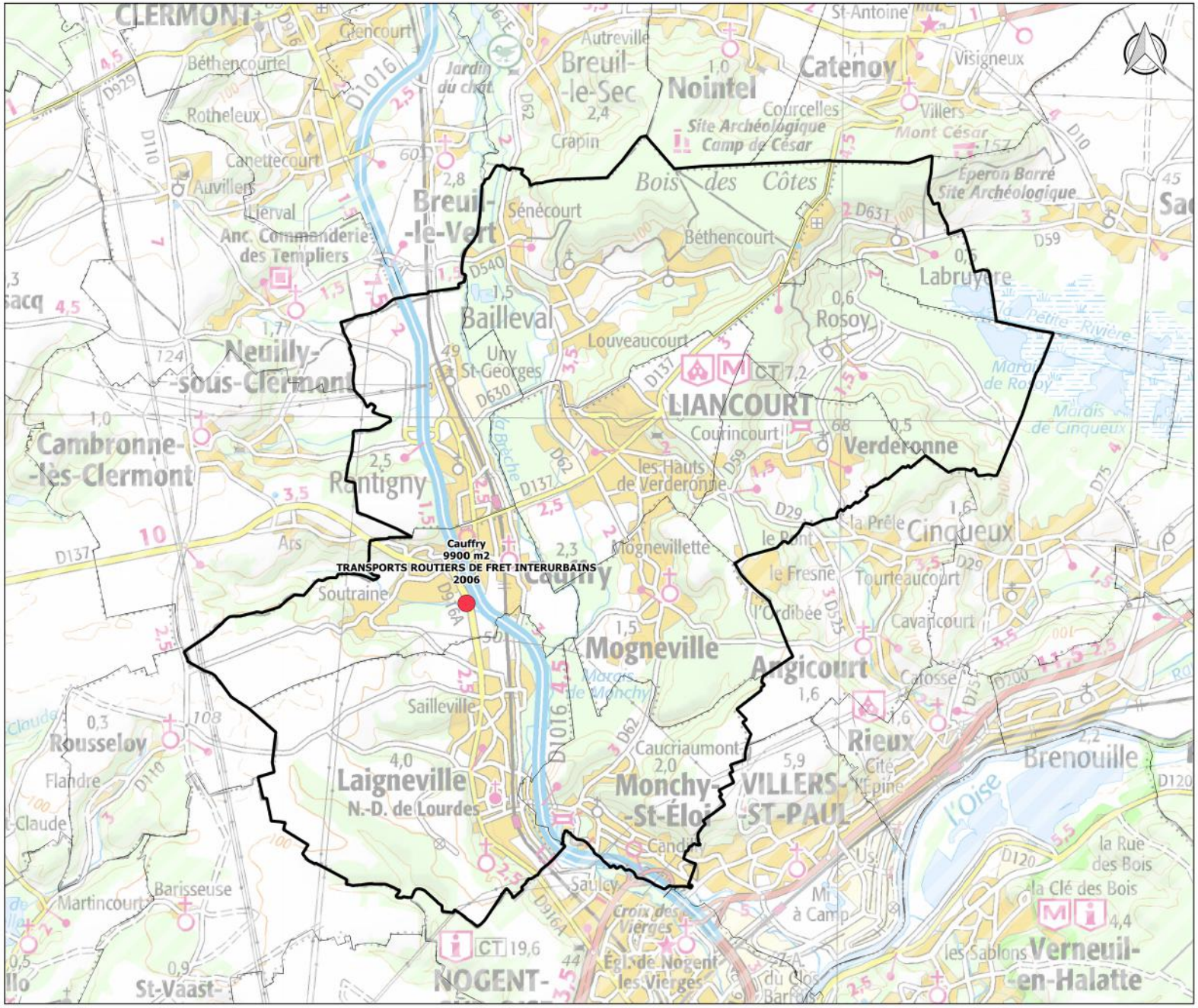

Plate-formes et entrepôts logistique entre 2005 et 2015

Implantation de locaux logistique

0 0.5 1 km

Réalisation : DDT 60/ SAUE/ PCT
Date : Mars 2018
Sources : SCAN 100 IGN

Polluant	Risque	Valeur guide de l'OMS	Répartition des émissions par secteur	Émission par habitant et par hectare
Particules PM 10 *Poussières en suspension*	Risques de développement de maladies cardio-vasculaires et respiratoires	50 µg/m³ en moyenne journalière 20 µg/m³ en moyenne annuelle	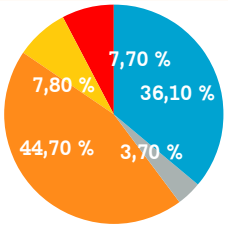	2,5 kg/hab 12,1 kg/ha
Particules PM 2,5 *Poussières en suspension*	Risques de développement de maladies cardio-vasculaires et respiratoires	50 µg/m³ en moyenne journalière 20 µg/m³ en moyenne annuelle	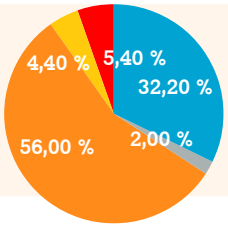	2 kg/hab 9,5 kg/ha
Oxydes d'Azote (NOx)	Gaz irritant pour les bronches ; provoque des pluies acides	30 µg/m³ en moyenne annuelle	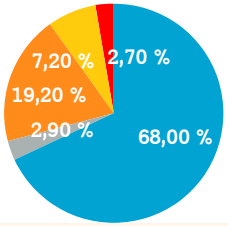	9,4 kg/hab 45kg/ha
Gaz à effet de serre ($EqCO_2$)			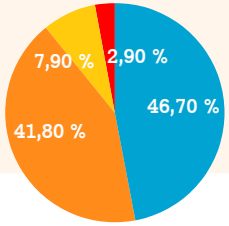	14,8 T/hab 19 T/ha

- Agriculture, sylviculture et aquaculture hors UTCF
- Industrie manufacturière, traitement des déchets, construction
- Modes de transport autres que routier
- Extraction, transformation et distribution d'énergie
- Résidentiel, tertiaire, commercial, institutionnel
- Transport routier

@ Sources : ATMO 2012

$EqCO_2$

L'équivalent CO_2 est une unité créée par le GIEC qui permet de cumuler les émissions des différents Gaz à Effets de Serre et ainsi comparer les impacts.

L'unité regroupe 6 GES :

- CO_2 (dioxyde de carbone)
- CH_4 (méthane)
- N_2O (protoxyde d'azote)
- CF_4 (tétrafluorure de carbone)
- CHF3 (trifluorométhane)
- SF6 (hexafluorure de soufre))

NOx :

Regroupe deux polluants atmosphériques :

- Monoxyde d'azote
- Dioxyde d'azote

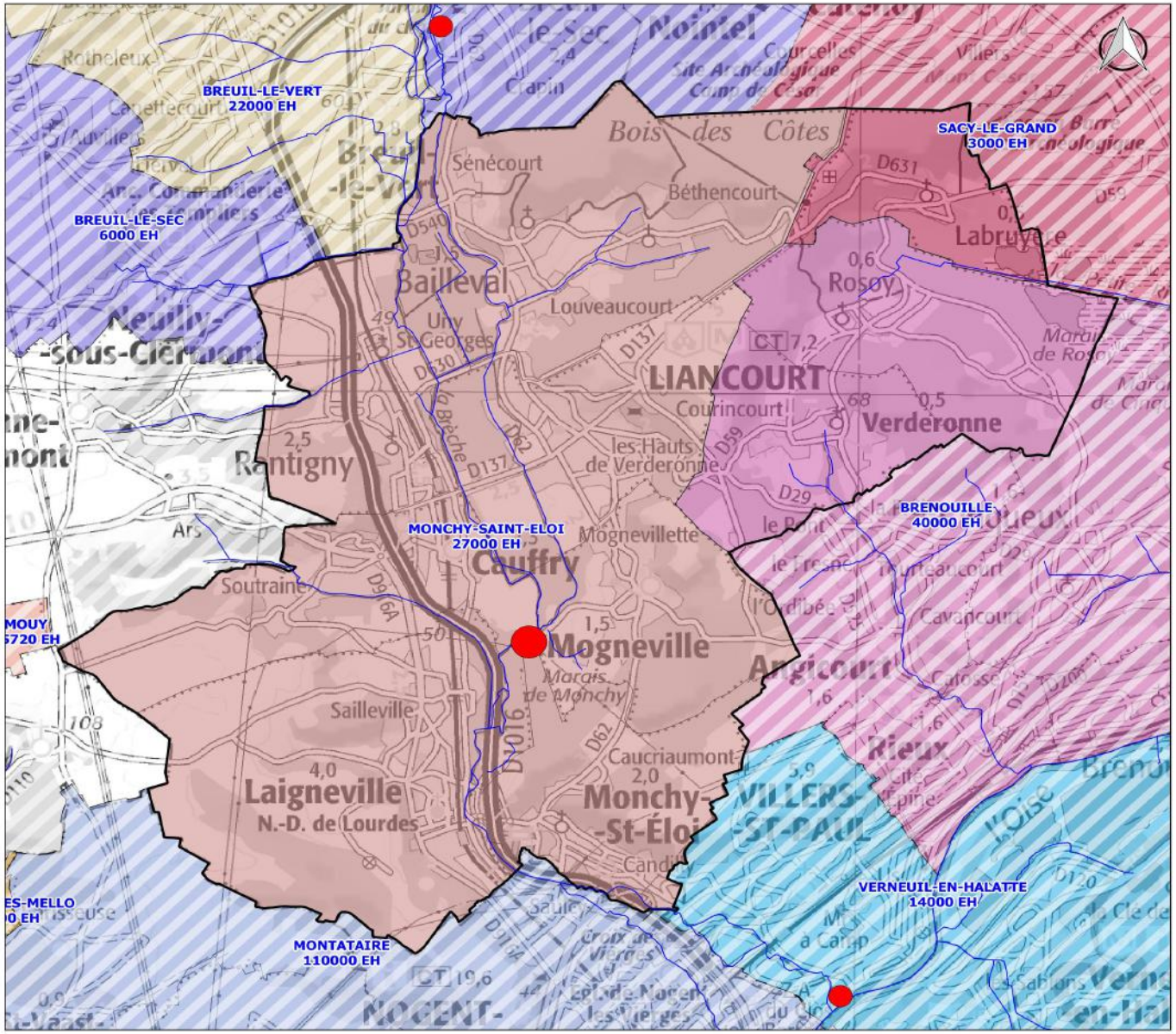

Stations d'épuration et communes raccordées

Station d'épuration

- moins de 500 EH
- entre 500 et 5 000 EH
- entre 5 000 et 20 000 EH
- entre 20 000 et 50 000 EH
- plus de 50 000 EH

*EH : Équivalent Habitant
En couleur, les communes raccordées

Réalisation : DDT 60/ SAUE/ PCT
Date : Mars 2018
Sources : BD TOPO
SCAN 100

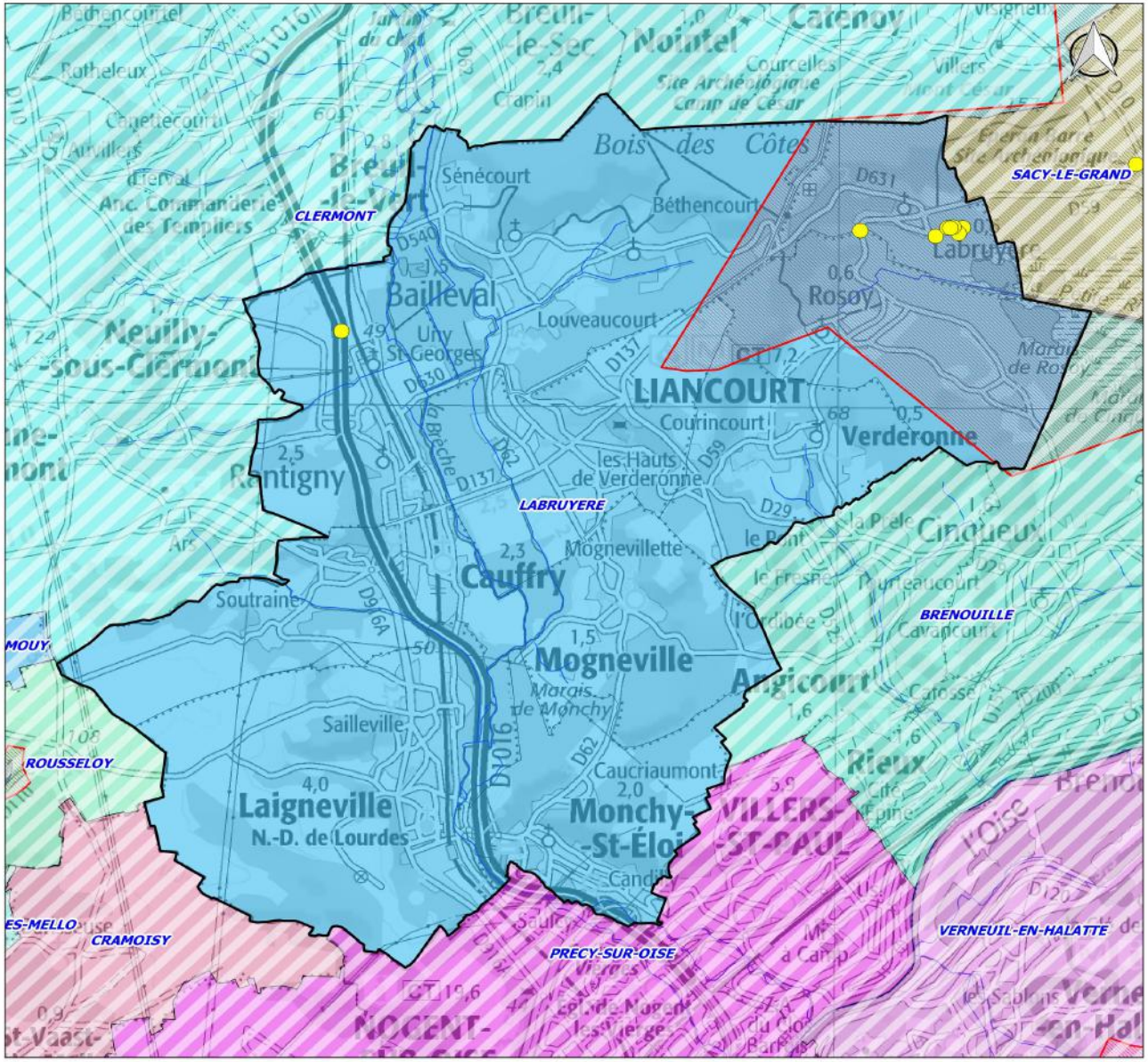

Captages et alimentation en eau potable

- Captages d'eau potable
- Périmètre de protection éloigné de captage

En couleur, les communes desservies par les captages

Réalisation : DDT 60/ SAUE/ PCT
Date : Mars 2018
Sources : BD TOPO
SCAN 100

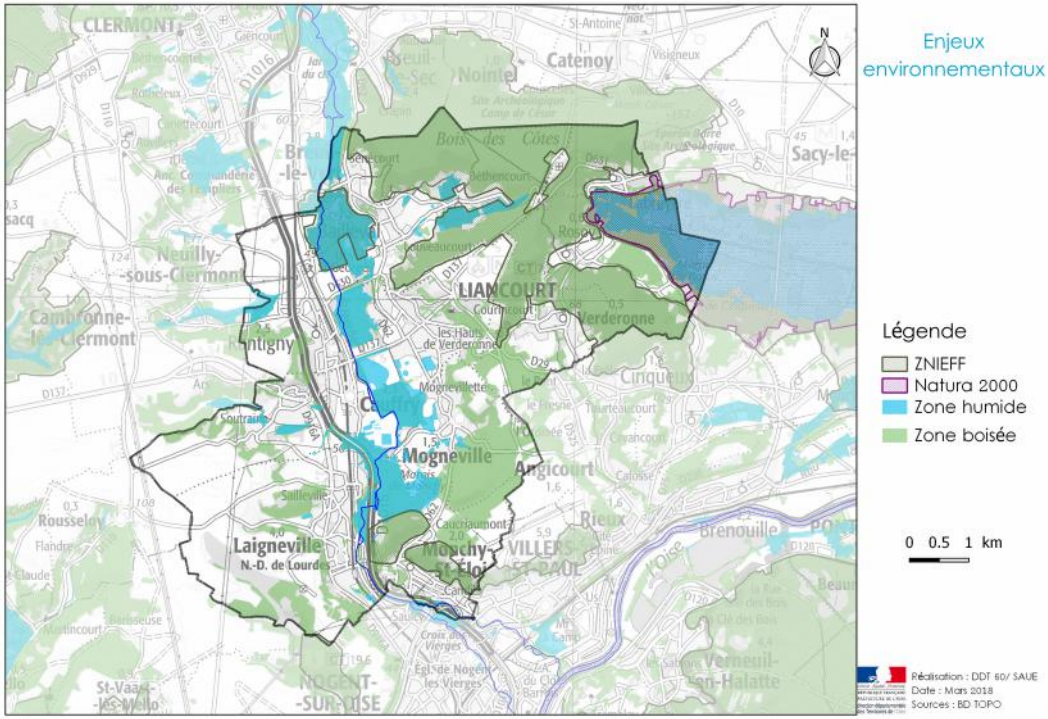
CLERMONT
Catenoy
Nointel
Sacy-le-
Neuilly-
-sous-Clermont
Cambronne-
-lès-Clermont
Rantigny
LIANCOURT
Verderonne
Cinqueux
Mogneville
Angicourt
Rieux
Rousseloy
Laigneville
N.-D. de Lourdes
Monchy-St-Éloi
VILLERS-ST-PAUL
Brenouille
Verneuil-
-en-Halatte
St-Vaast-
-les-Mello
NOGENT-
-SUR-OISE
Enjeux
environnementaux
Légende
ZNIEFF
Natura 2000
Zone humide
Zone boisée
0 0.5 1 km
Réalisation : DDT 60/ SAUE
Date : Mars 2018
Sources : BD TOPO

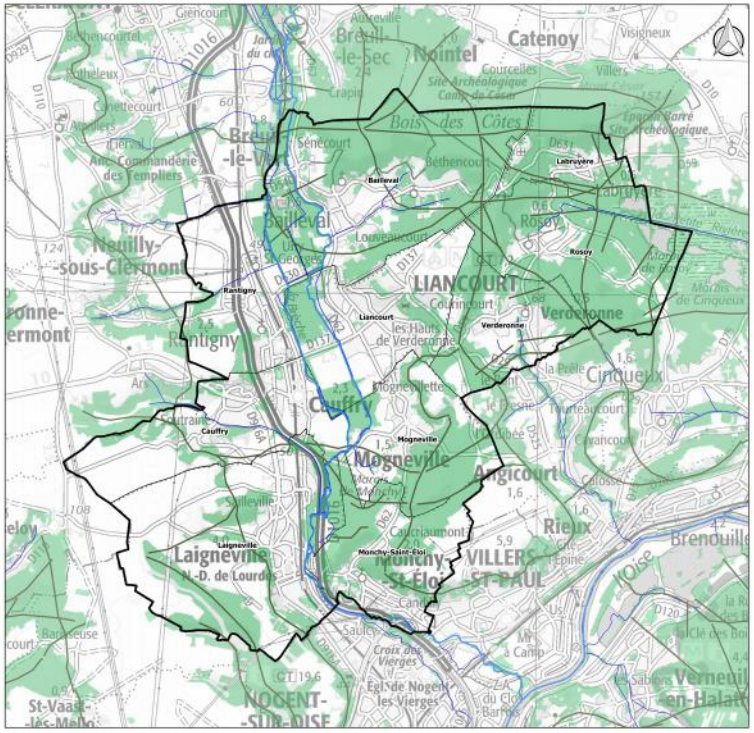
Catenoy
Nointel
Neuilly-
-sous-Clermont
Rantigny
LIANCOURT
Verderonne
Cinqueux
Cauffry
Mogneville
Angicourt
Rieux
Laigneville
N.-D. de Lourdes
Monchy-St-Éloi
VILLERS-ST-PAUL
Brenouille
Verneuil-
-en-Halatte
St-Vaast-
-les-Mello
NOGENT-
-SUR-OISE
Corridors faunistiques
Biocorridor eau
Biocorridor forêt
Cours d'eau
Zones boisées
0 0.5 1 km
Réalisation : DDT 60/ SAUE/ PCT
Date : Mars 2018
Sources : BD TOPO
SCAN25

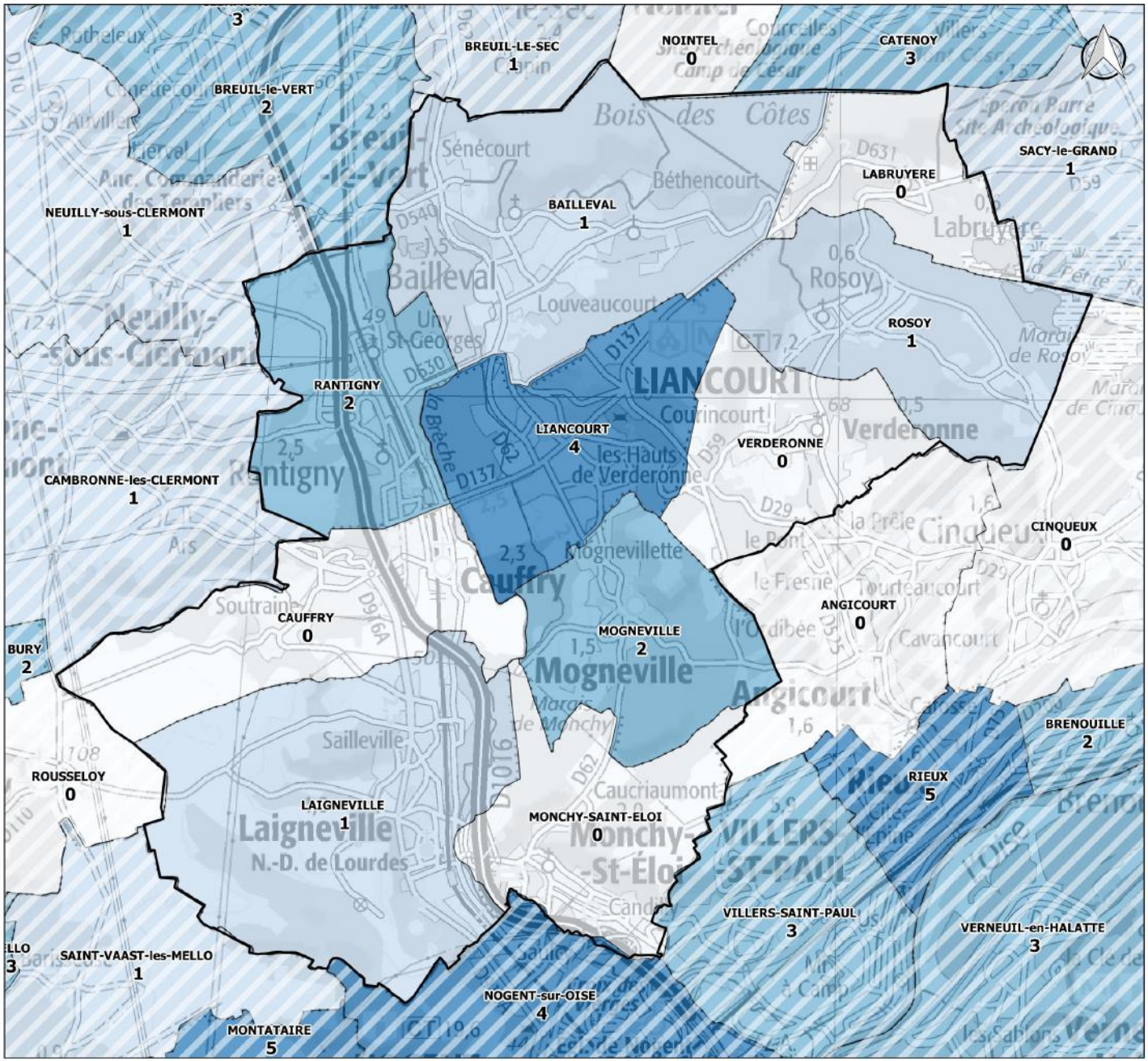

Nombre d'arrêtés préfectoraux de catastrophe naturelle

1995 – 2018

Nb d'arrêtés Catastrophe Naturelle

- 1 arrêté CatNat
- 2 à 3 arrêtés CatNat
- 4 à 5 arrêtés CatNat
- 6 et + arrêtés CatNat

Réalisation : DDT 60/ SAUE/ PCT
Date : Mars 2018
Sources : SCAN 100 IGN