FICHE EPCI

COMMUNAUTÉ DE COMMUNES DU PLATEAU PICARD

Liberté . Égalité . Fraternité
RÉPUBLIQUE FRANÇAISE
PRÉFET DE L'OISE

Service de l'Aménagement, de l'Urbanisme et de l'Énergie

Bureau Prospective et Connaissance du Territoire

2018

Une empreinte sur le territoire
direction départementale des Territoires de l'Oise

SOMMAIRE

- Photographie 3
- Démographie 4
- Économie 5
- Mobilités domicile – travail 7
- Mobilités résidentielles 8
- Logement 9
- Logement social 10
- Foncier 12
- Logistique 13
- Air – Énergies 14
- Eau 15
- Environnement 17
- Risques 18

Population
30 330 habitants
Soit 3,69 % de l'Oise

Indice de vieillissement
53,5
Pour l'Oise : 55

Variation de la population
0,8 %
< 2010 ; 2015 >
Pour l'Oise : 0,4 %

Solde migratoire
0,2 %
Pour l'Oise : –0,1 %

Solde naturel
0,6 %
Pour l'Oise : 0,6 %

Nombre et taille moyenne des ménages
11 886
2,5
Pour l'Oise : 331 292 ; 2,4

Superficie
439,3 km²
Soit 7,50 % de l'Oise

Densité
69,0 hab/km²
Pour l'Oise : 140,2

Part de Non – imposés
46,8 %
Pour l'Oise : 41,8 %

Taux de pauvreté
11,9 %
Pour l'Oise : 13,4 %

Taux de chômage
14,0 %
Pour l'Oise : 13,9 %

L'intercommunalité

La communauté de communes du Plateau Picard se situe au nord du département de l'Oise. La CCPP a été créée le 1er janvier 2000. Elle compte 52 communes, dont Le Plessier-sur-Saint-Juste, qui est son siège.

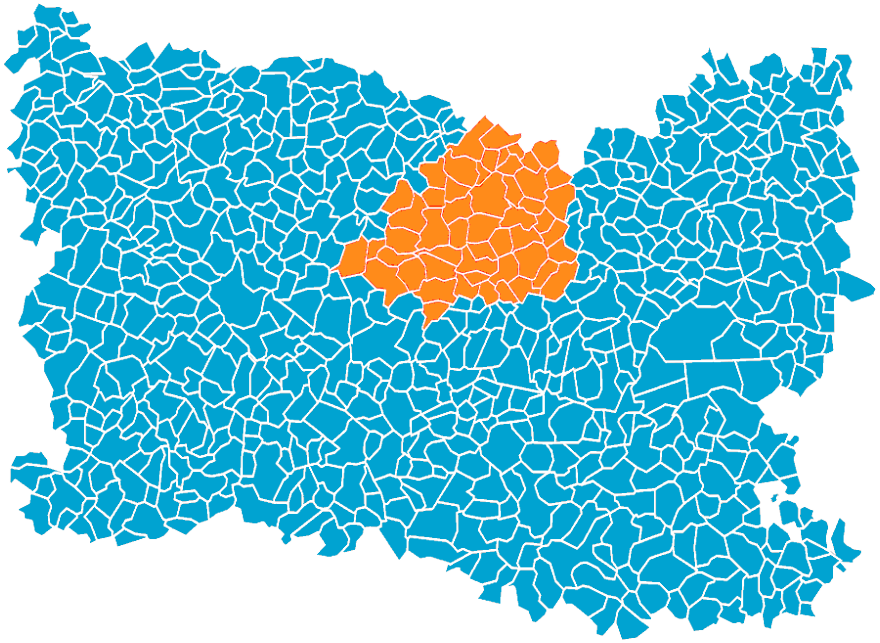

Liste des compétences

Compétences obligatoires
Aménagement de l'espace
Développement économique
Création ou aménagement, entretien et gestion des aires d'accueil des gens du voyage
Élimination et valorisation des déchets des ménages et des déchets assimilés

Compétences optionnelles
Environnement
Politique du logement social d'intérêt communautaire et actions, par des opérations d'intérêt communautaire, en faveur du logement des personnes défavorisées
Création ou d'aménagement et entretien de voirie d'intérêt communautaire
Équipement et services sportifs
Action sociale
Assainissement autonome

Compétences facultatives
Secours et de lutte contre l'incendie
Scolaire
Animation sportive et culturelle d'intérêt communautaire
Aménagement, entretien, gestion des abords des gares de chemin de fer en service
Instauration d'un service de transports à la demande par délégation conventionnelle de compétence conclue avec le Conseil départemental de l'Oise
Promotion touristique
Création d'un Fonds d'intervention Foncière chargé des acquisitions foncières, pour son propre compte ou pour celui des communes membres et à leur demande, liées à la réalisation d'opérations de logement, d'équipements publics, de maintien de services ou de commerces
Service public des réseaux et services locaux de communications électroniques au sens de l'article L.1425-1 du Code général des collectivités territoriales
Régime fiscal et budget

@ Sources : données INSEE 2015

Evolution de la population

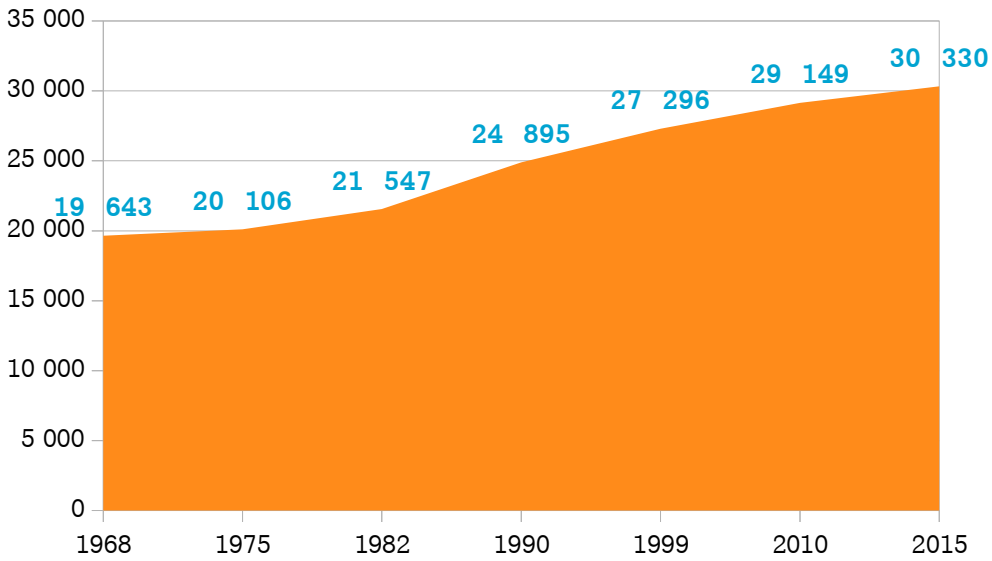

Evolution de la taille des ménages

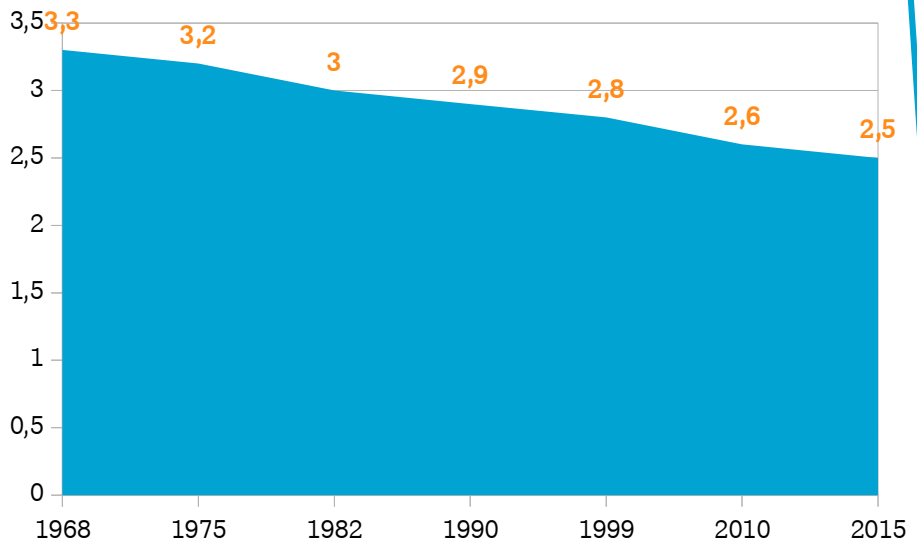

Répartition de la population par tranches d'âge en %

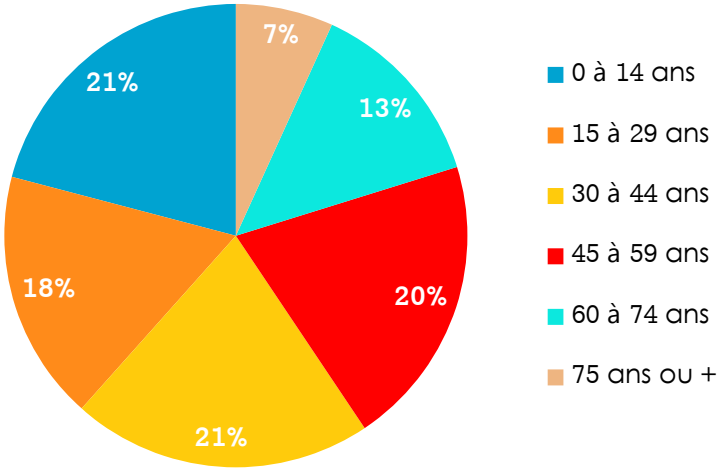

Représentation de la population selon la CSP

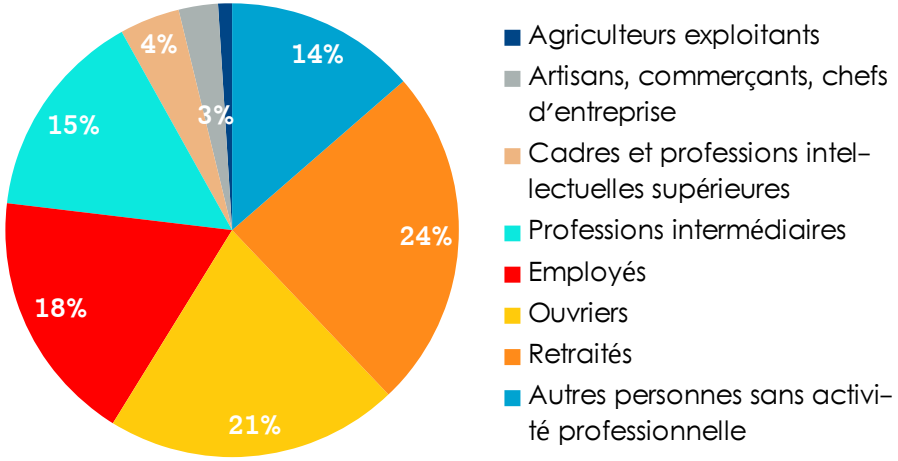

@ Sources : données INSEE 2015

Évolution des créations d'entreprises

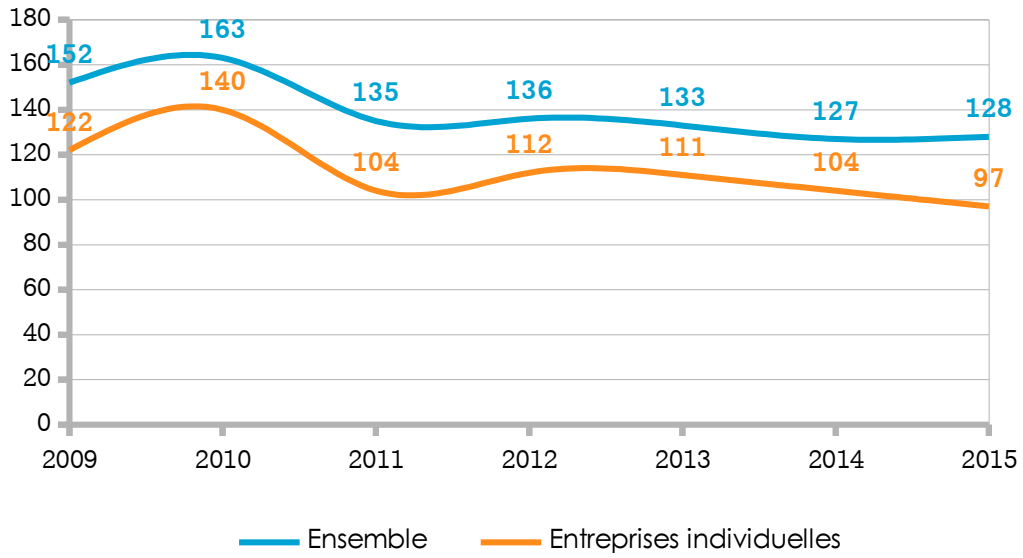

Répartition du nombre d'entreprises par secteur d'activité

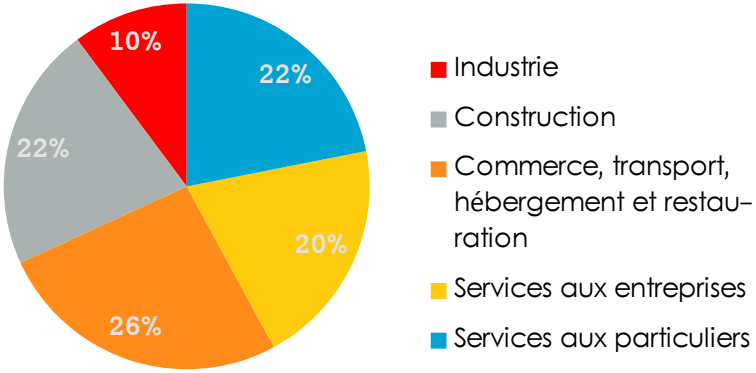

Créations d'entreprises par secteur d'activité en 2015

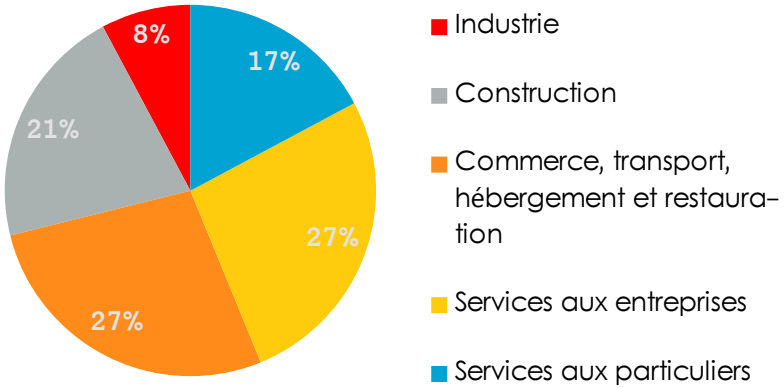

@ Sources : données INSEE 2015

Emplois

6 267 emplois

Soit 2,3 % des emplois de l'Oise

Actifs

13 013 actifs

Soit 3,8 % des actifs de l'Oise

Concentration d'emploi

48,2 %

Moyenne de l'Oise : 88,5 %

Taux d'activité

63 %

Moyenne de l'Oise : 74 %

Emplois par secteur d'activité

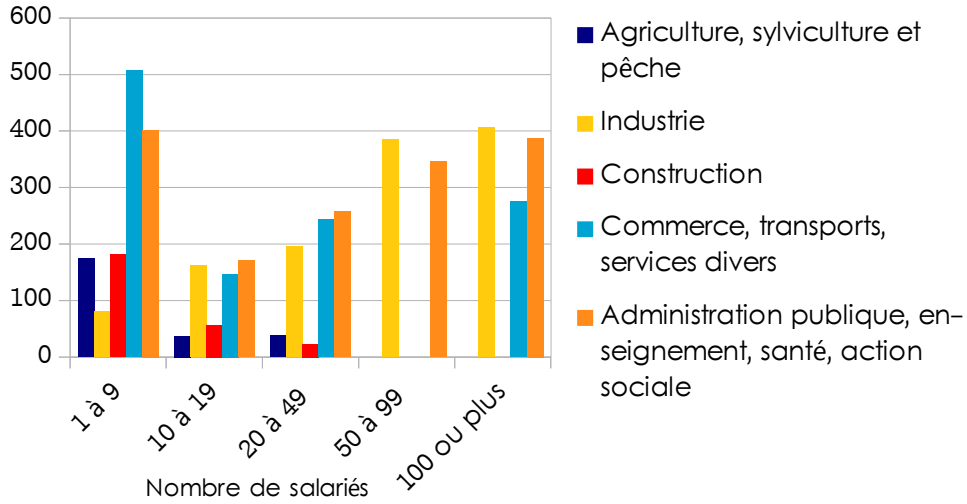

Répartition des postes salariés par secteur d'activité

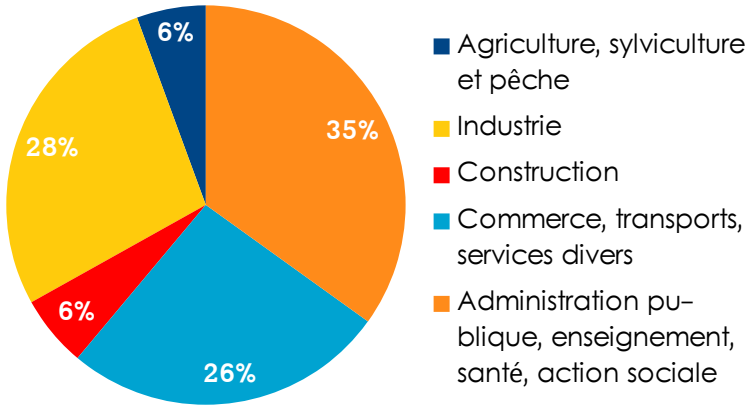

Répartition de la population de plus de 15 ans

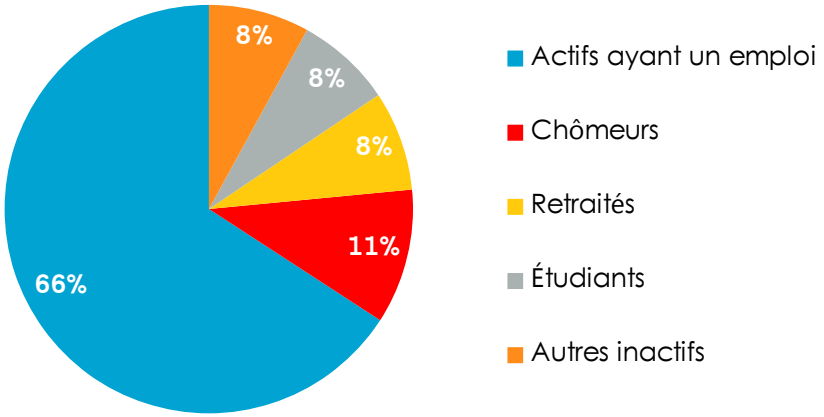

Diplôme le plus élevé de la population non scolarisée de 15 ans ou plus (en %)

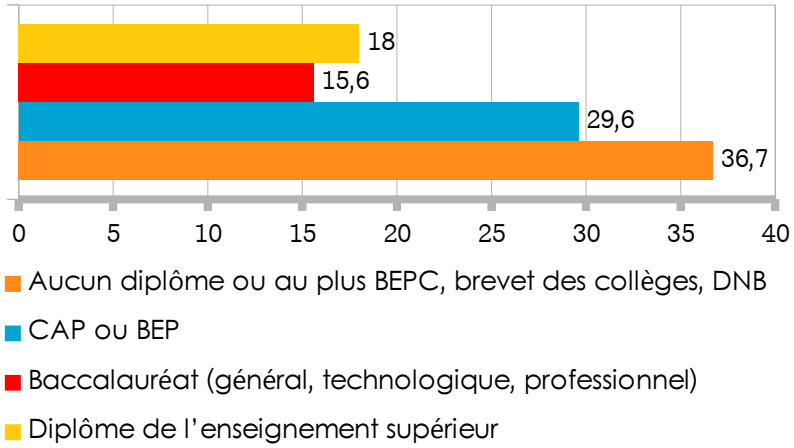

@ Sources : données INSEE 2015

Distance et durée moyennes des trajets domicile-travail des actifs

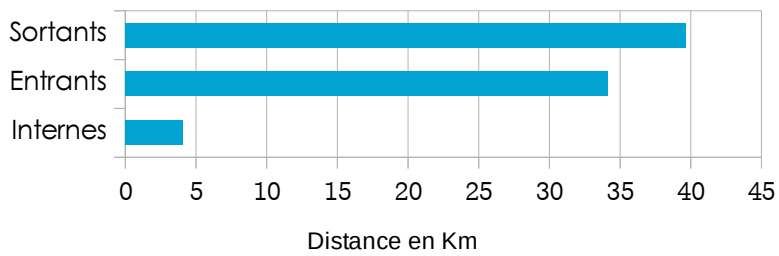

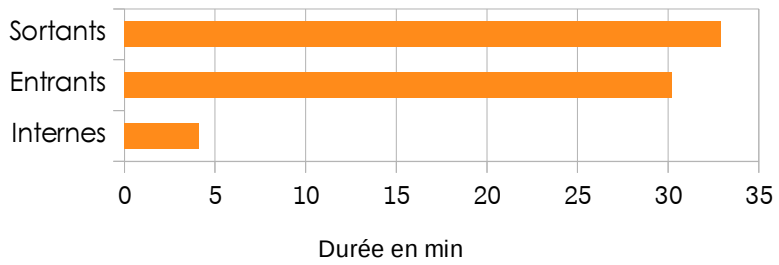

Répartition des actifs internes, entrants et sortants de la zone selon le mode de transport

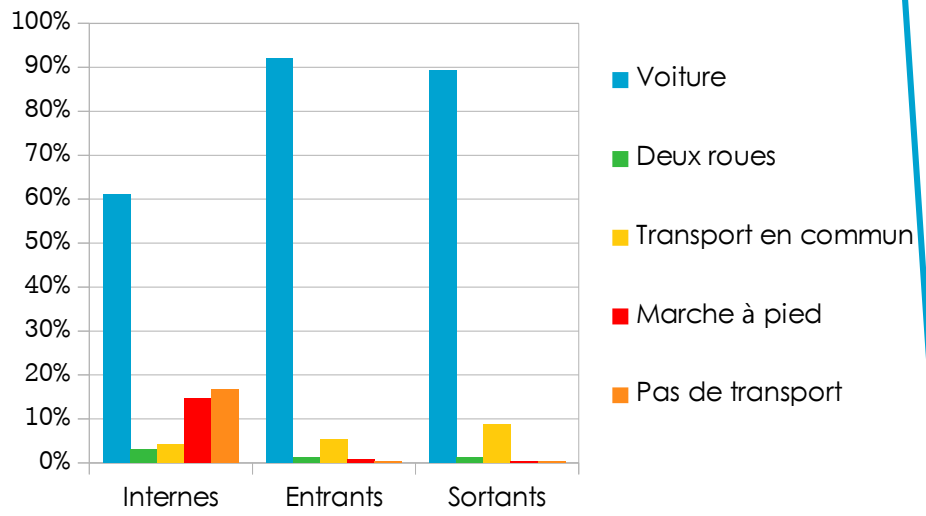

Définitions des termes

Actifs internes : Individus ayant un emploi résidant et travaillant dans la zone sélectionnée.
Actifs entrants : Individus ayant un emploi travaillant dans la zone mais résidant ailleurs.
Actifs sortants : Individus ayant un emploi résidant dans la zone mais travaillant ailleurs.
PCS : Profession et catégorie socioprofessionnelle

Répartition des actifs internes, entrants et sortants de la zone selon la PCS

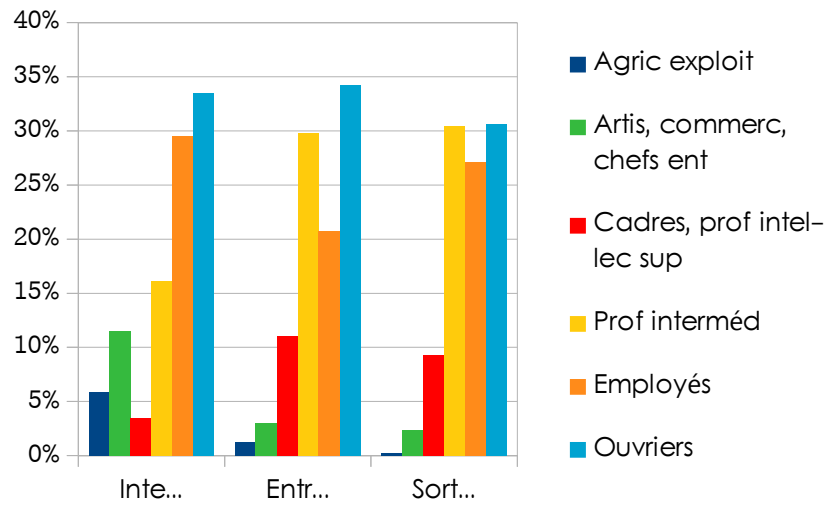

@ Sources : données INSEE 2014 et Loxane

Solde entre les sortants et les entrants de la communauté de communes

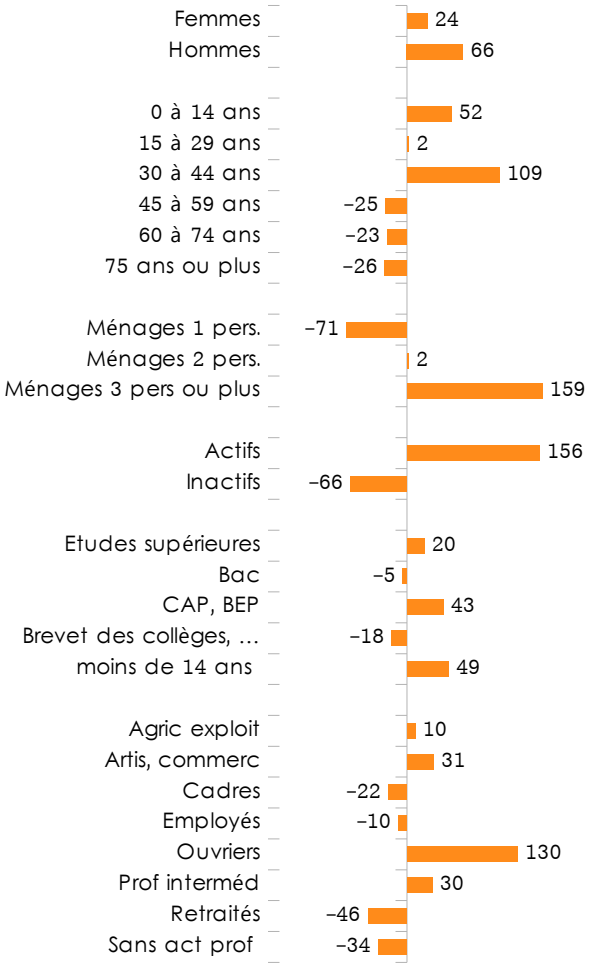

	Sortants	Entrants
Autre département	711	449
Communes du même EPCI	529	
Communes isariennes hors Plateau Picard	881	12 33
Total	1 592	1 682
Solde entrées – sorties	90	

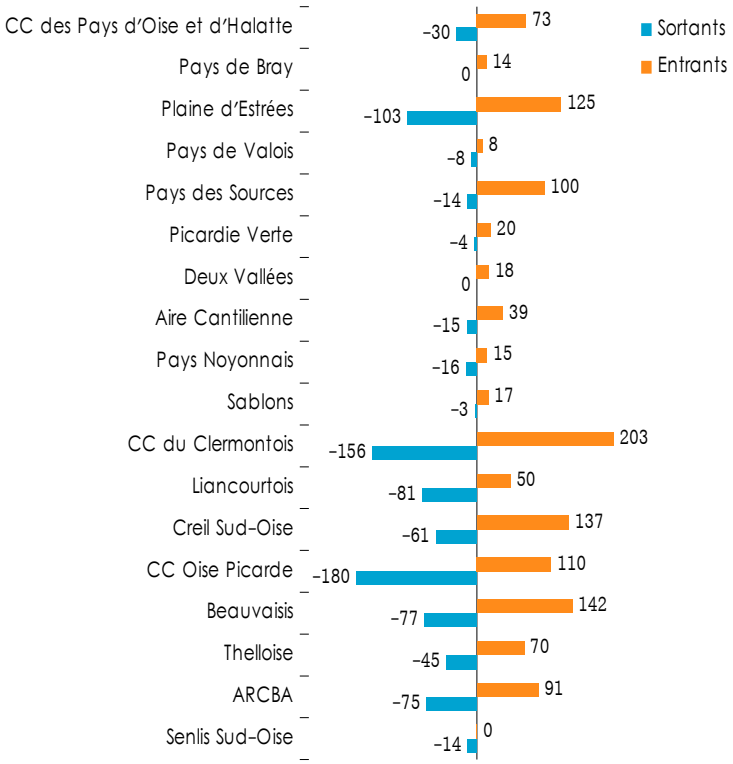

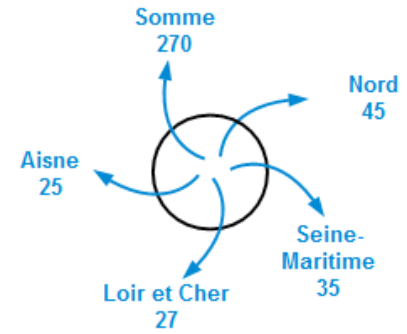

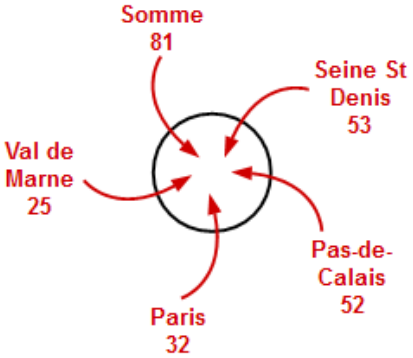

@Source : Mobilités résidentielles dans l'Oise

- Avec un solde entrées – sorties de 30 individus, la communauté de communes du Plateau Picard confirme la tendance 2009–2014 et un solde migratoire positif de 0,3 %. Si elle se montre déficitaire avec les autres départements (–362), les entrants, plus de 1 200, en provenance d'autres communes de l'Oise sont supérieurs de plus d'un tiers au nombre de sortants.
  - Les personnes constituant les ménages de 3 personnes ou plus, les 30/44 ans, les actifs et les ouvriers sont les catégories au solde très positif pour un territoire où chacun aspire à un autre cadre de vie accessible : accession à la propriété plus aisée, attrait de la campagne, ...
    - Idéalement situé vis-à-vis des grandes villes, le Plateau Picard attire donc de nombreux néo-résidents en provenance en priorité du Clermontois voisin (203), du Beauvaisis (142) ou de Creil Sud-Oise (137). Par contre, 180 ex-Plateau Picard se sont installés dans l'Oise Picarde contre seulement 110 arrivées.
      - Les principaux départs hors Oise sont enregistrés avec les départements de la Somme limitrophe, le Nord ou la Seine-Maritime. Par contre, les arrivants de départements franciliens sont les plus nombreux, bénéficiant entre autres d'un accès ferré (Saint-Just-en-Chaussée) vers la région parisienne et leur lieu de travail.

Evolution du nombre de logements par catégorie

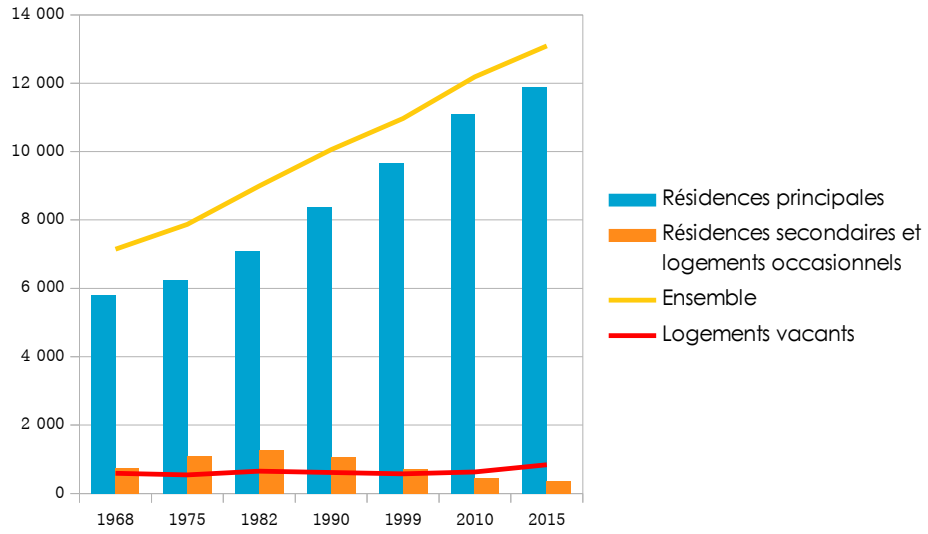

Durée moyenne d'occupation

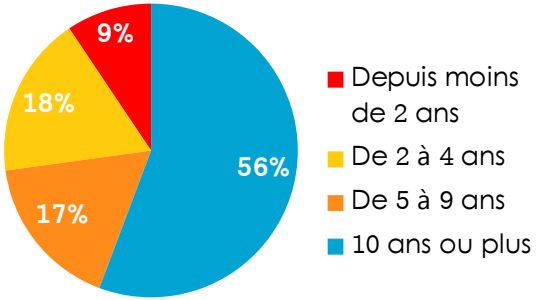

Répartition Des logements

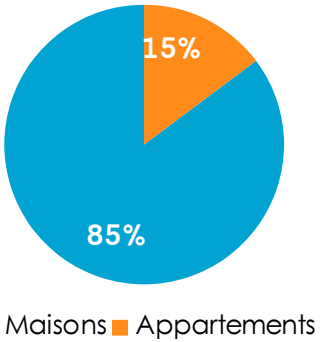

Période de construction des résidences

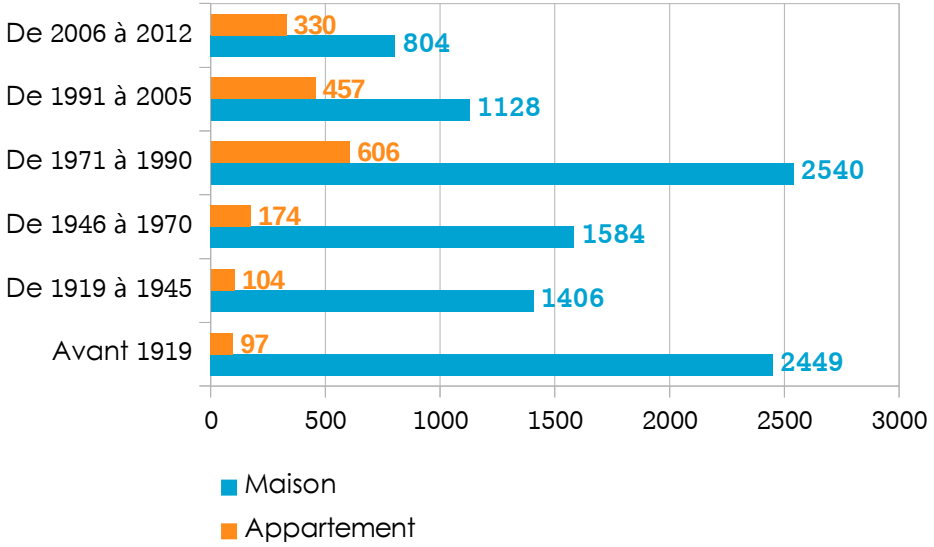

Nombre de résidences principales et durée d'occupation

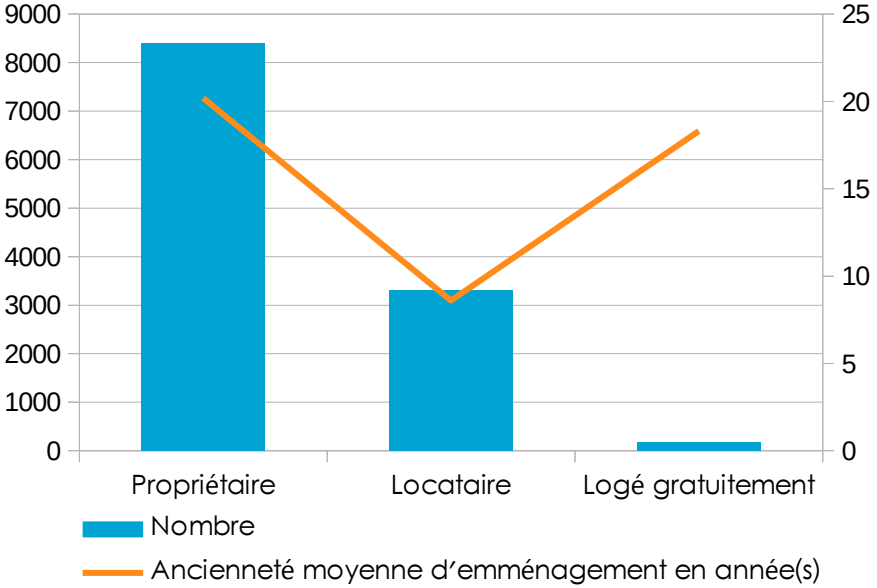

@ Sources : données INSEE 2015

Demandes

258 Demandes en 2017

Attributions

182 attributions en 2017

Logements sociaux

1 583 logements en 2017

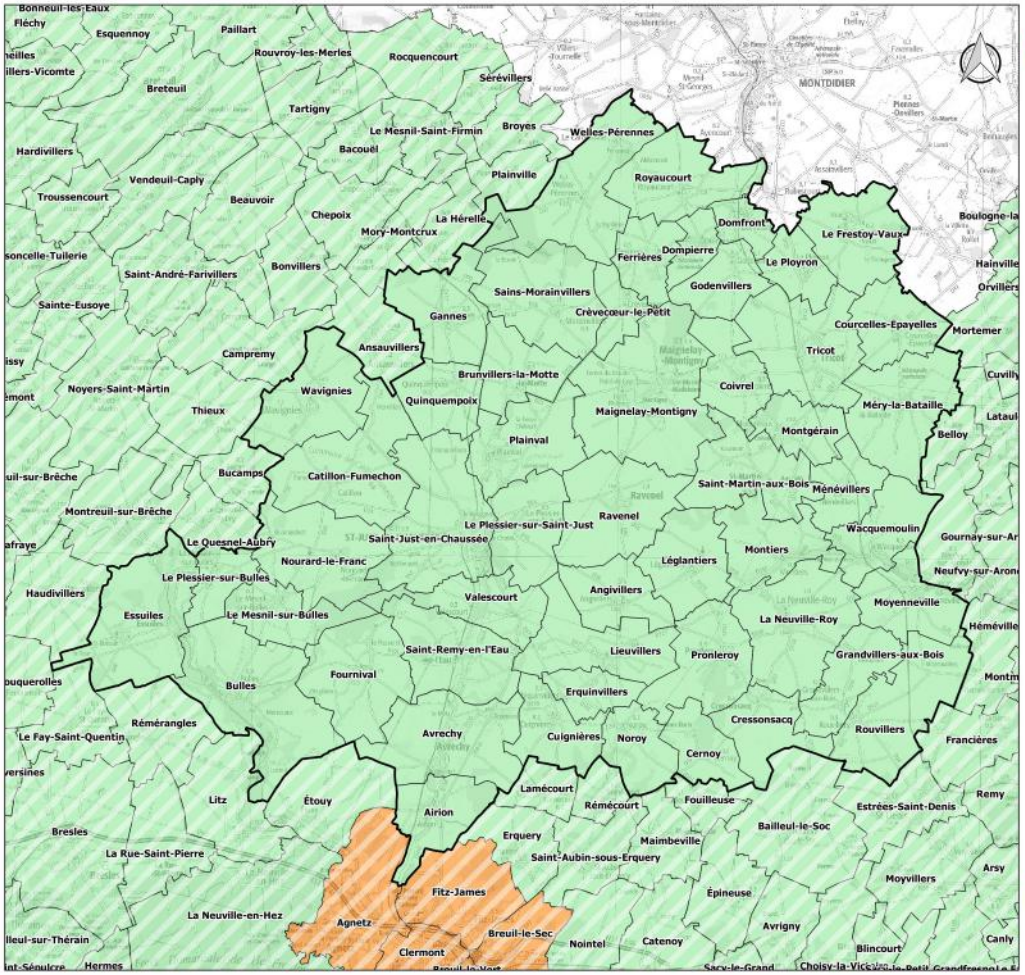

Les zones correspondent à la tension du marché local. Si l'offre est inférieure à la demande alors la zone est dite « tendue » (zone A). Au contraire, si l'offre est supérieure à la demande alors la zone est dite détendue (zone C)

Evolution du nombre de demandes et d'attributions de logement social

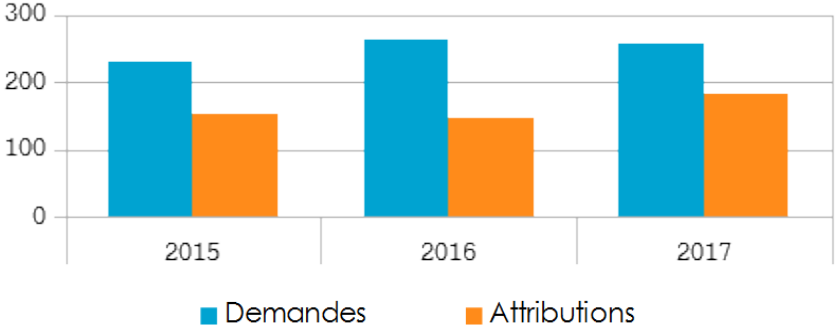

@ Sources : data logement 2017

Evolution de la répartition des demandes et attributions de logement social par typologie de logement

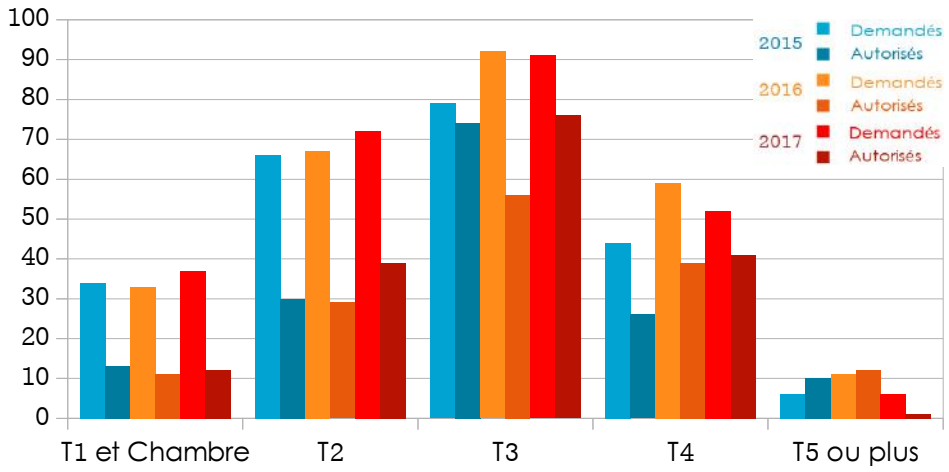

Répartition des demandes et attributions de logement social par situation actuelle de logement

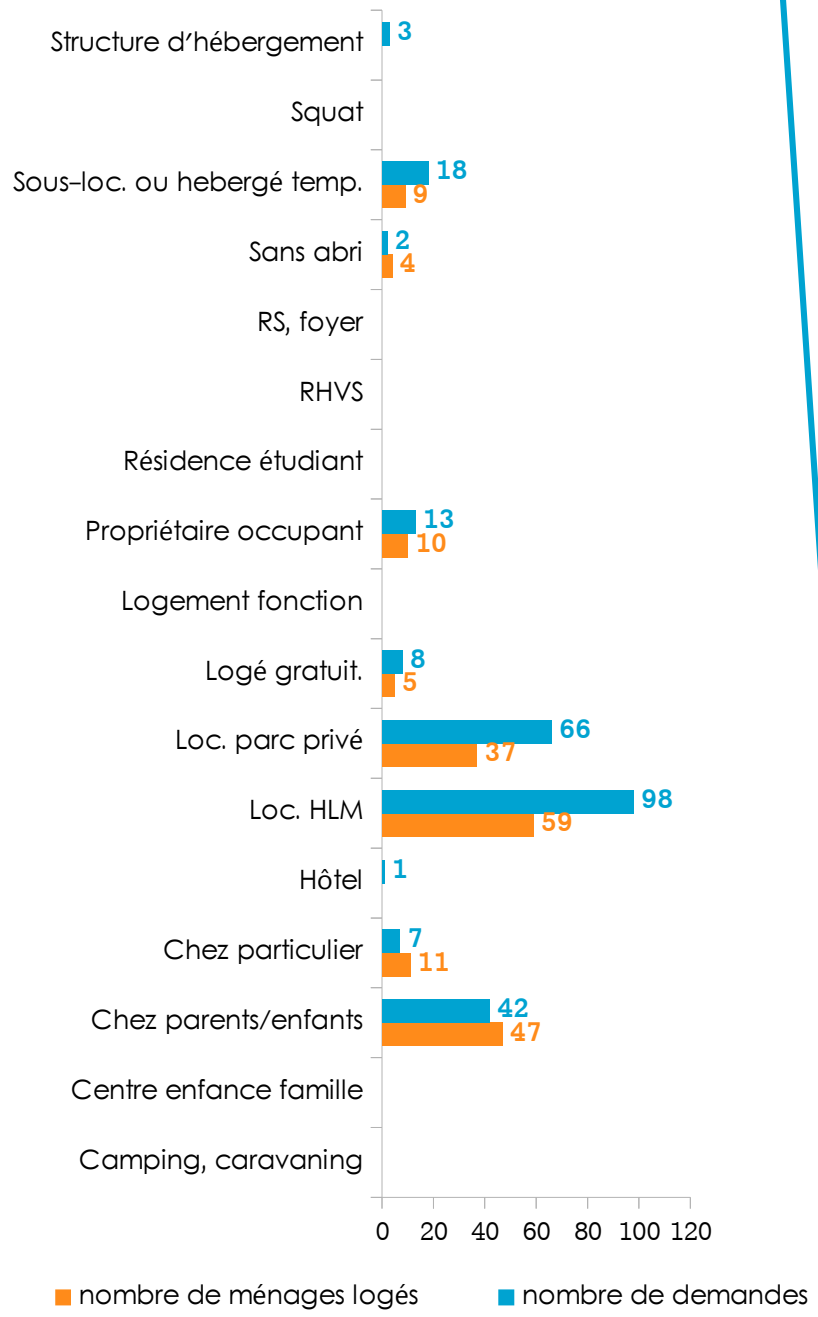

DEMANDES ET ATTRIBUTIONS DE LOGEMENTS SOCIAUX EN 2017 PAR UNITÉ DE CONSOMMATION

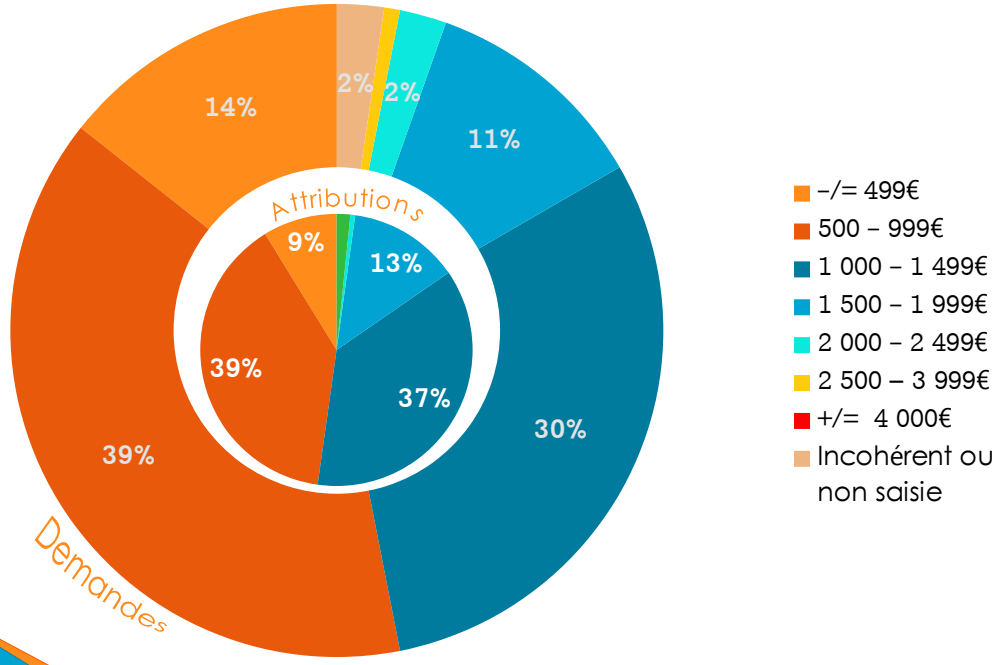

@ Sources : data logement 2017

Occupation du sol

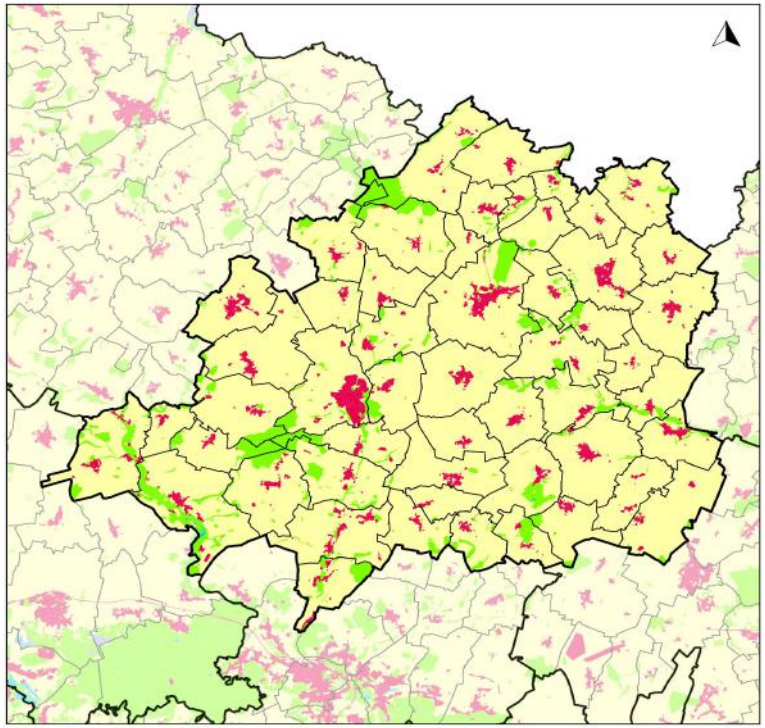

Occupation du sol :
- Territoires artificialisés
- Territoires agricoles
- Forêts et milieux semi-naturels
- Zones humides
- Surfaces en eau

Réalisation : DDT 60/ SAUE/ PCT
Date : mars 2018
Source : MOS 2010

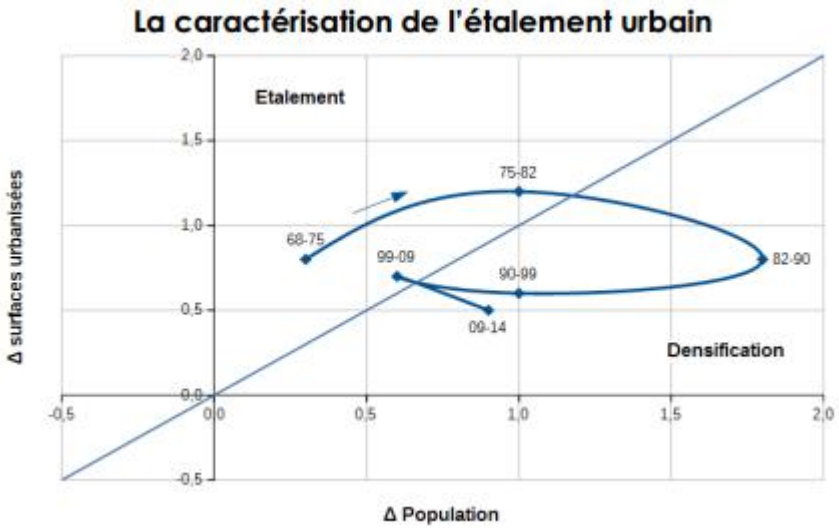

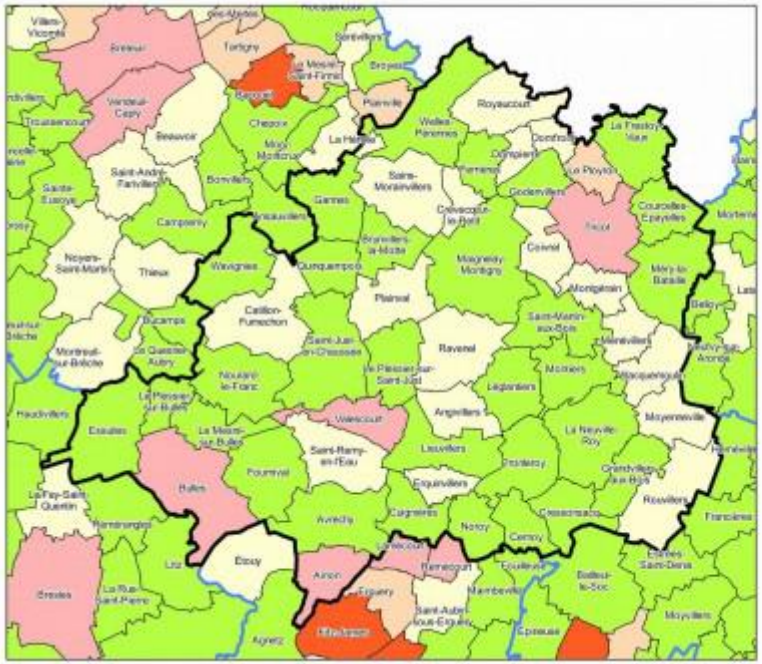

entre 1968 et 2014

Forte progression des surfaces urbanisées
- avec baisse de la population
- beaucoup plus rapide que la croissance de la population
- plus rapide que la croissance de la population

Faible progression des surfaces urbanisées
- avec baisse de la population
- plus rapide que la croissance de la population

En situation de densification
- croissance de la population > croissance des surfaces urbanisées

Pour plus de données sur cette thématique, vous pouvez consulter l'étude : « L'observation de la consommation d'espaces » par EPCI :
Consultez l'étude complète

@ Sources : données MAJIC 2009 et fichiers fonciers 2016

Plate-formes et entrepôts logistique entre 2005 et 2015

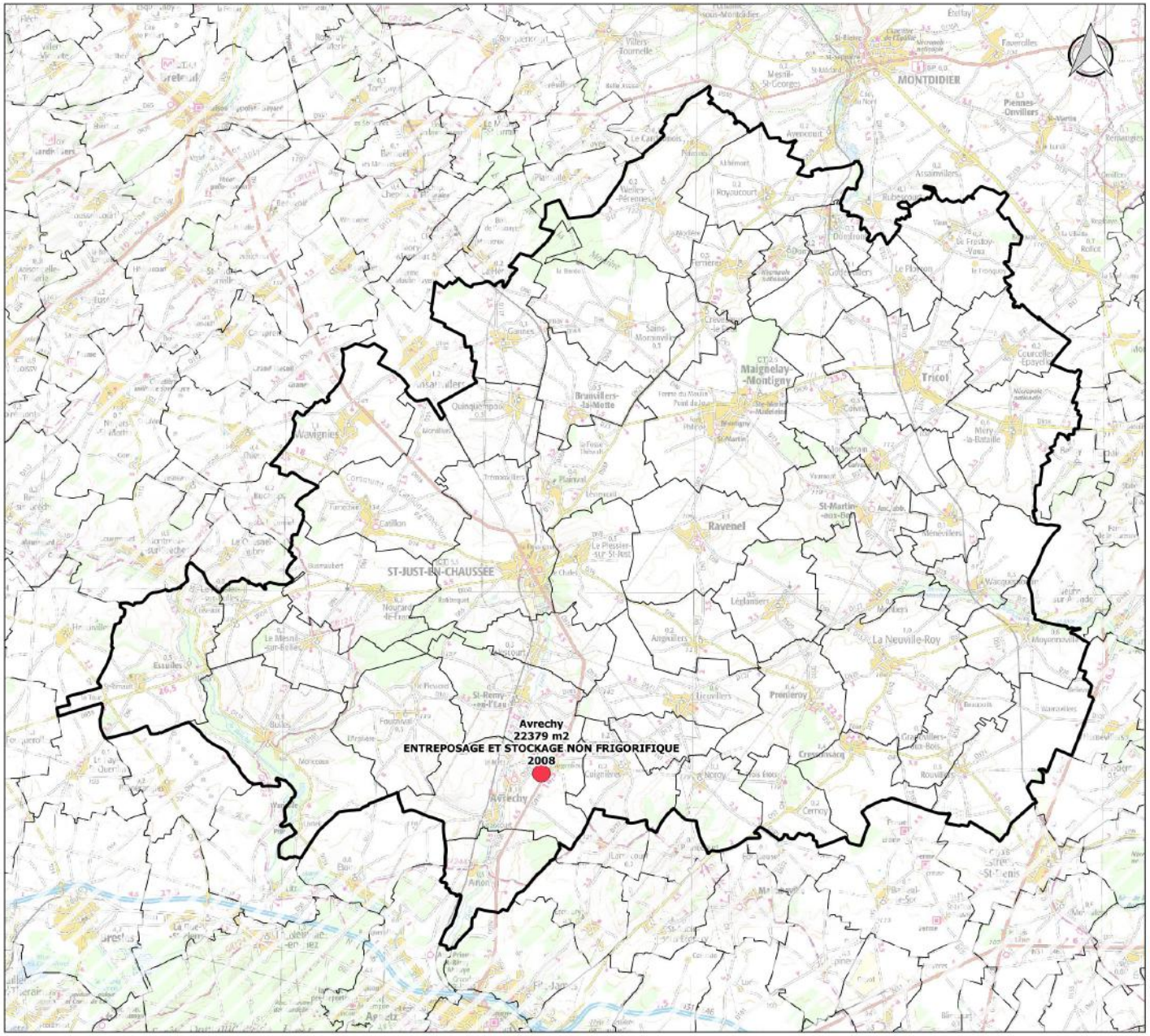

● Implantation de locaux logistique

Réalisation : DDT 60/ SAUE/ PCT
Date : Mars 2018
Sources : SCAN 100 IGN
Fichiers fonciers 2016

Polluant	Risque	Valeur guide de l'OMS	Répartition des émissions par secteur	Émission par habitant et par hectare	Evolution des émissions du territoire en t
Particules PM 10 *Poussières en suspension*	Risques de développement de maladies cardio-vasculaires et respiratoires	50 µg/m³ en moyenne journalière 20 µg/m³ en moyenne annuelle	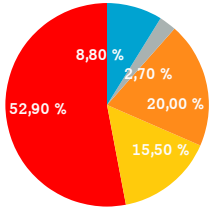	9,9 kg/hab 6,7 kg/ha	
Particules PM 2,5 *Poussières en suspension*	Risques de développement de maladies cardio-vasculaires et respiratoires	50 µg/m³ en moyenne journalière 20 µg/m³ en moyenne annuelle	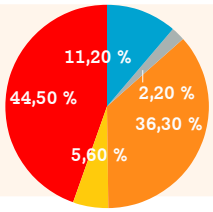	5,4 kg/hab 3,6 kg/ha	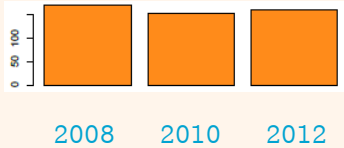
Oxydes d'Azote (NOx)	Gaz irritant pour les bronches ; provoque des pluies acides	30 µg/m³ en moyenne annuelle	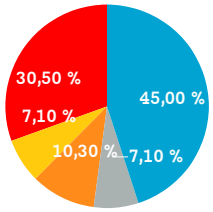	13,5 kg/hab 9,2 kg/ha	
Gaz à effet de serre ($EqCO_2$)			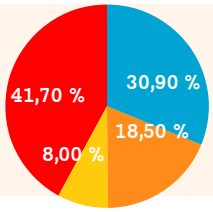	5,7 T/hab 14,8 T/ha	

- Agriculture, sylviculture et aquaculture hors UTCF
- Industrie manufacturière, traitement des déchets, construction
- Modes de transport autres que routier
- Extraction, transformation et distribution d'énergie
- Résidentiel, tertiaire, commercial, institutionnel
- Transport routier

@ Sources : ATMO 2012

$EqCO_2$

L'équivalent CO_2 est une unité créée par le GIEC qui permet de cumuler les émissions des différents Gaz à Effets de Serre et ainsi comparer les impacts.

L'unité regroupe 6 GES :

- CO_2 (dioxyde de carbone)
- CH_4 (méthane)
- N_2O (protoxyde d'azote)
- CF_4 (tétrafluorure de carbone)
- CHF3 (trifluorométhane)
- SF6 (hexafluorure de soufre))

NOx :

Regroupe deux polluants atmosphériques :

- Monoxyde d'azote
- Dioxyde d'azote

Stations d'épuration et communes raccordées

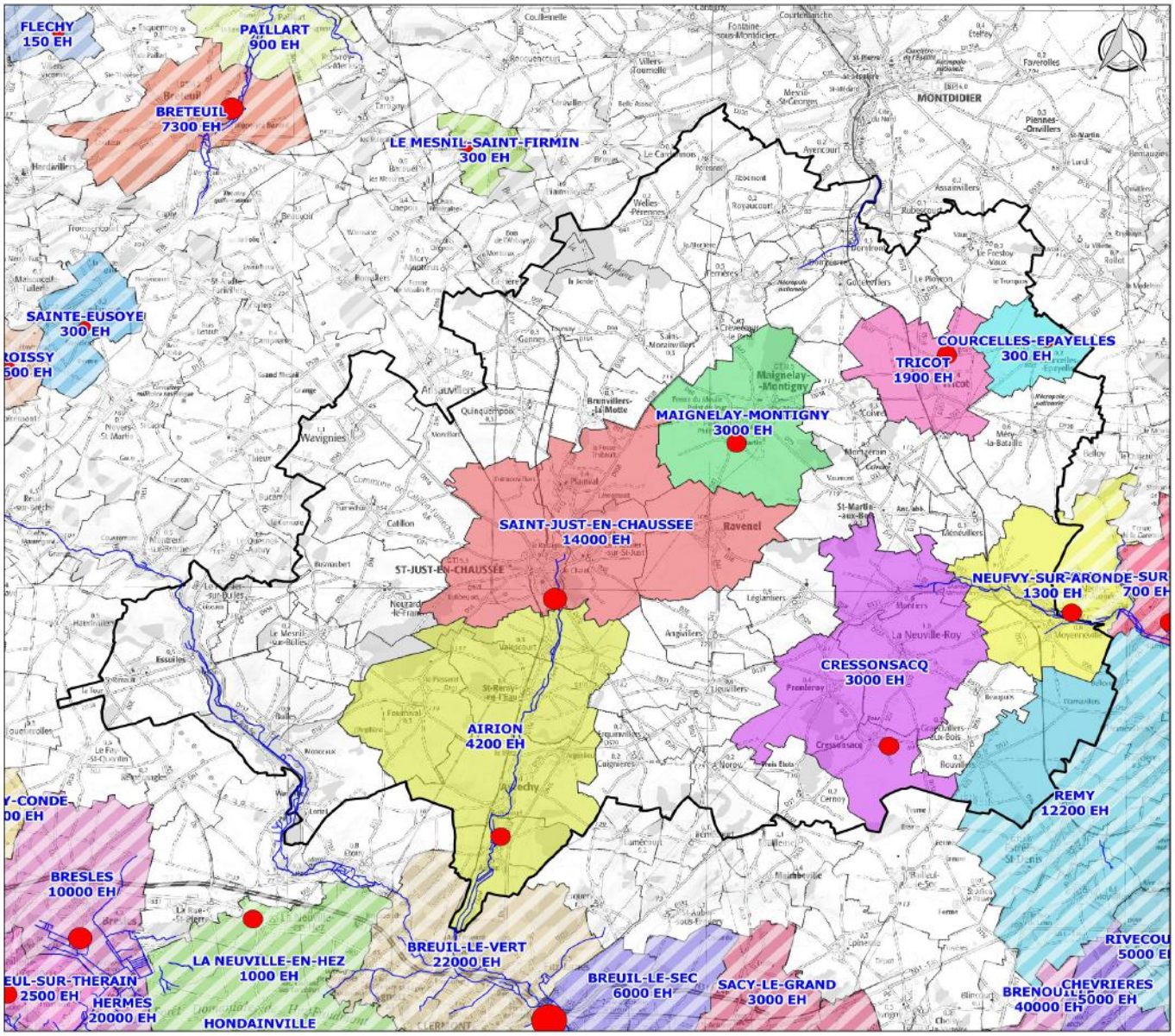

Station d'épuration

- moins de 500 EH
- entre 500 et 5 000 EH
- entre 5 000 et 20 000 EH
- entre 20 000 et 50 000 EH
- plus de 50 000 EH

*EH : Équivalent Habitant
En couleur, les communes raccordées

Réalisation : DDT 60/ SAUE/ PCT
Date : Mars 2018
Sources : BD TOPO
SCAN 100

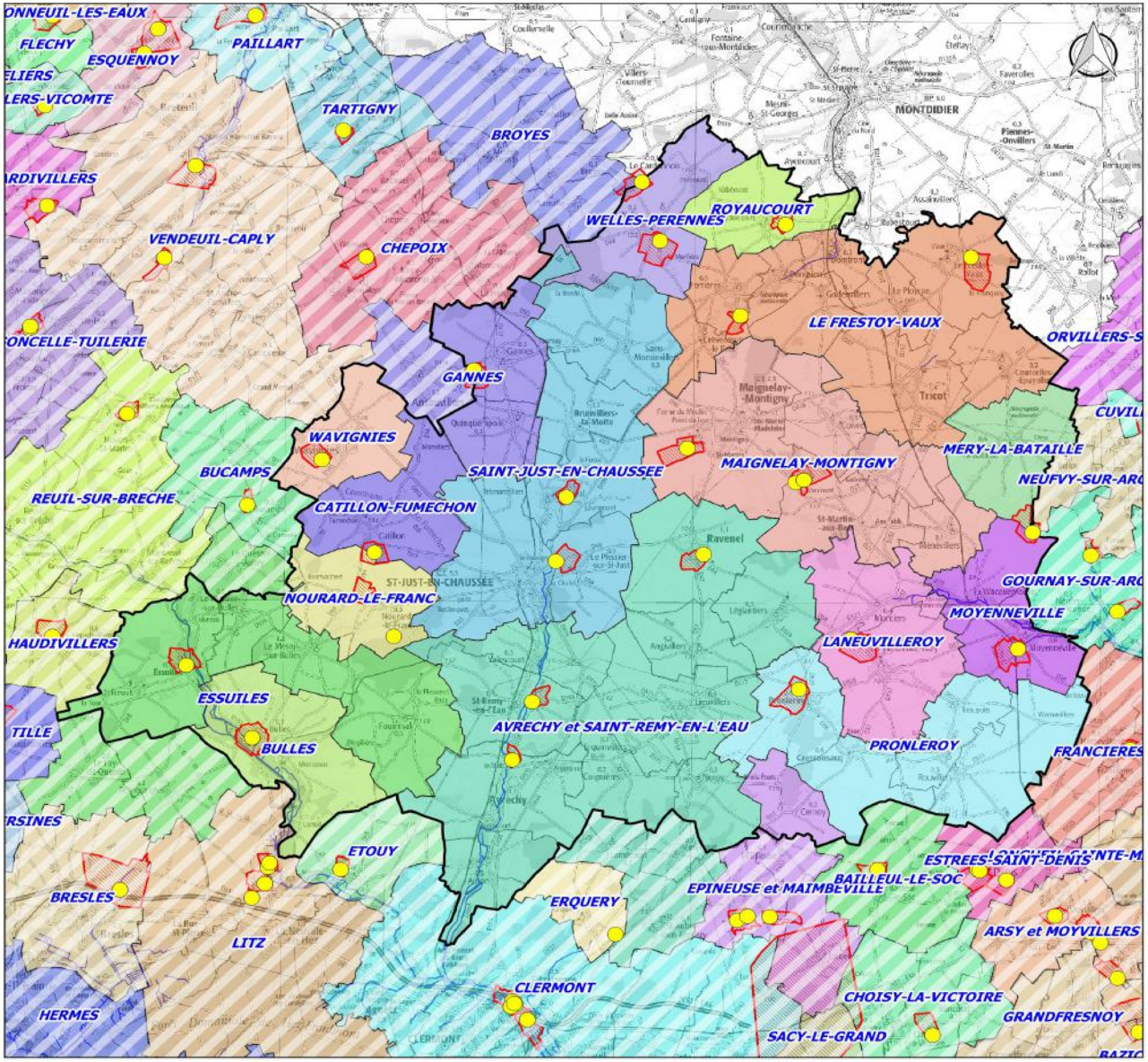

Captages et alimentation en eau potable

- Captages d'eau potable
- Périmètre de protection éloigné de captage

En couleur, les communes desservies par les captages

Réalisation : DDT 60/ SAUE/ PCT
Date : Mars 2018
Sources : BD TOPO
SCAN 100

Enjeux environnementaux

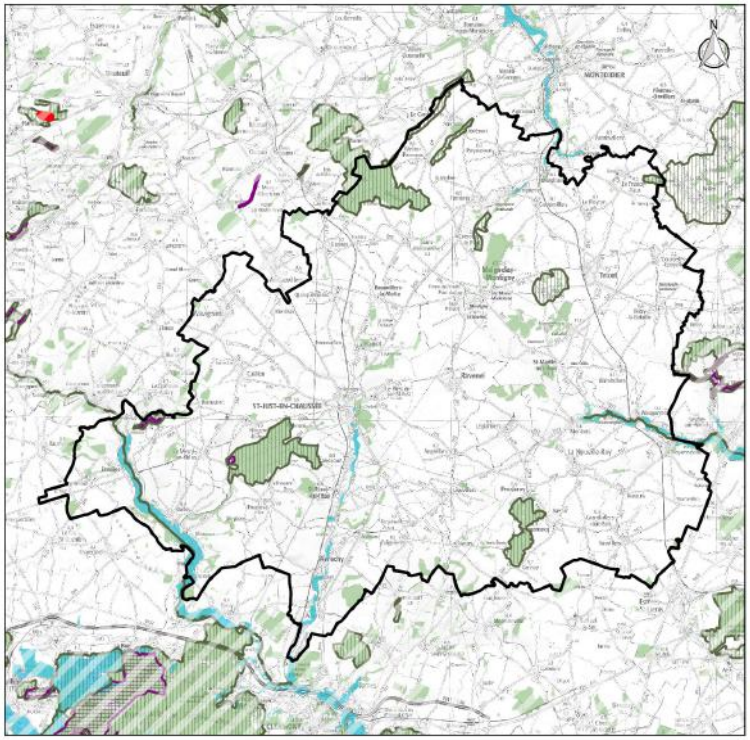

Légende

- ZNIEFF
- Natura 2000
- Zone humide
- Zone boisée

Réalisation : DDT 60/ SAUE
Date : Mars 2018
Sources : BD TOPO
SCAN 100

Corridors faunistiques

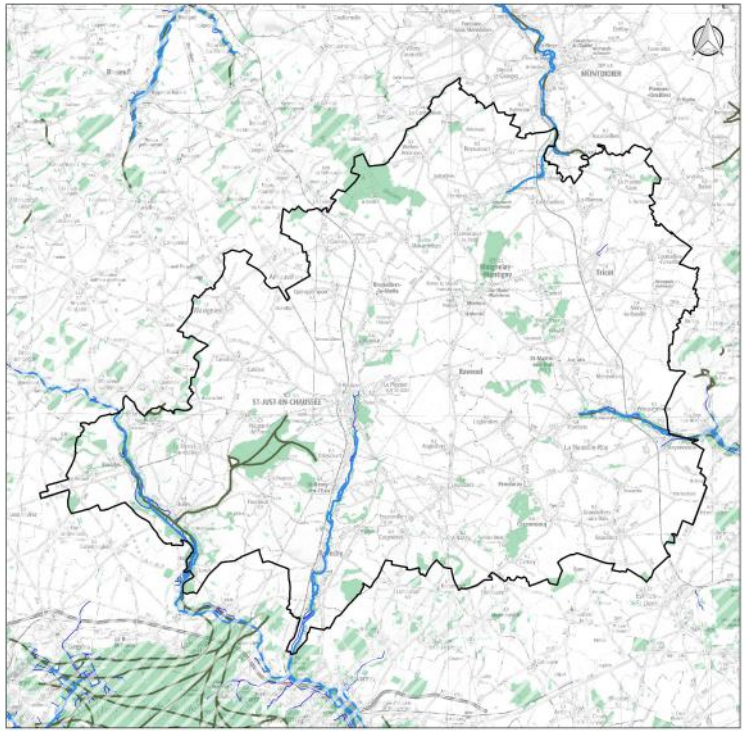

- Biocorridor eau
- Biocorridor forêt
- Cours d'eau
- Zones boisées

Réalisation : DDT 60/ SAUE/ PCT
Date : Mars 2018
Sources : BD TOPO
SCAN 100

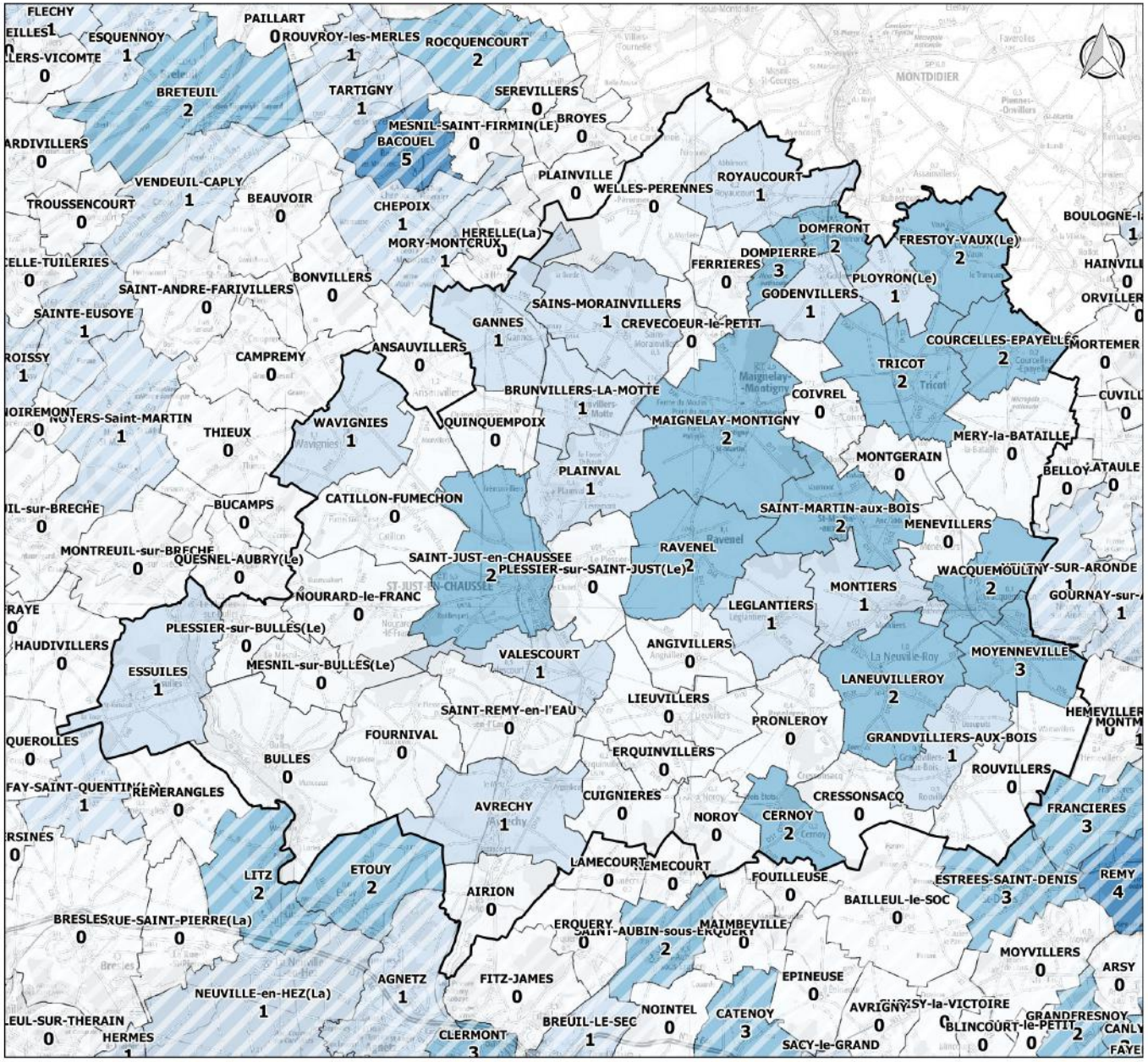

Nombre d'arrêtés préfectoraux de catastrophe naturelle

1995 – 2018

Nb d'arrêtés Catastrophe Naturelle

- 1 arrêté CatNat
- 2 à 3 arrêtés CatNat
- 4 à 5 arrêtés CatNat
- 6 et + arrêtés CatNat

Réalisation : DDT 60/ SAUE/ PCT
Date : Mars 2018
Sources : SCAN 100 IGN