FICHE EPCI

L'OISE

Liberté . Égalité . Fraternité
RÉPUBLIQUE FRANÇAISE
PRÉFET DE L'OISE

Service de l'Aménagement, de l'Urbanisme et de l'Énergie

Bureau Prospective et Connaissance du Territoire

2018

Une empreinte sur le territoire
direction départementale des Territoires de l'Oise

SOMMAIRE

- Photographie 3
- Démographie 4
- Économie 5
- Mobilités domicile – travail 7
- Mobilités résidentielles 8
- Logement 9
- Logement social 11
- Foncier 12
- Logistique 13
- Air – Énergies 14
- Eau 15
- Environnement 17
- Risques 18

Population 821 552 habitants

Indice de vieillissement 57,9

Variation de la population 0,5 % < 2010 ; 2015 >

Solde migratoire –0,1 %

Solde naturel 0,6 %

Nombre et taille moyenne des ménages 331 292 / 2,4

Superficie 5 680 km²

Densité 140,2 hab/km²

Part de Non – imposés 41,8 %

Taux de pauvreté 11,6 %

Taux de chômage 13,4 %

LES INTERCOMMUNALITÉS

En 2018, le département de l'Oise compte 3 communautés d'agglomération et 18 communautés de communes pour un total de 688 communes.

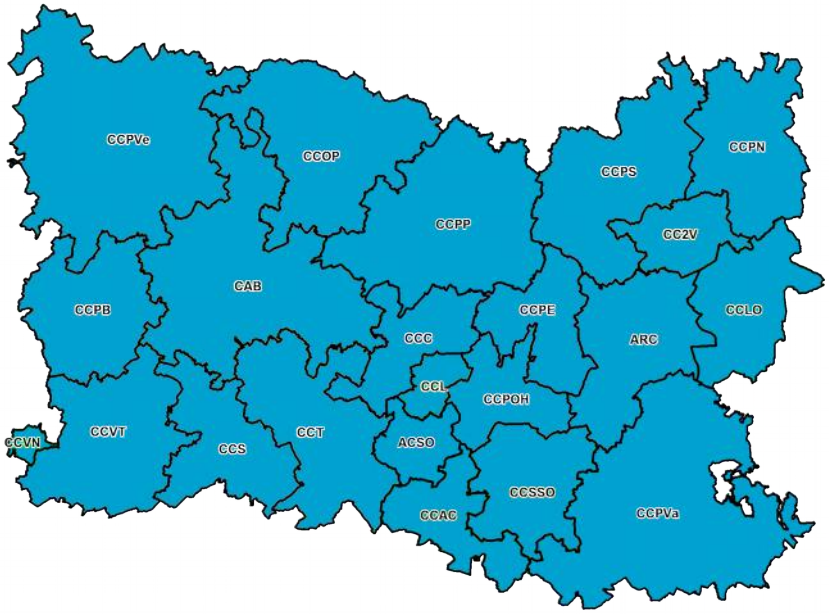

- CA du Beauvaisis
- CC des Lisières de l'Oise
- CC de l'Aire Cantilienne
- CC du Vexin Thelle
- CC du Clermontois
- Agglo. Région de Compiègne et de la Basse Automne
- CC du Pays de Bray
- Agglo. Creil Sud Oise
- CC de l'Oise Picarde
- CC de la Plaine d'Estrées
- CC du Pays des Sources
- CC du Liancourtois
- CC du Pays de Valois
- CC Thelloise
- CC du Pays Noyonnais
- CC du Plateau Picard
- CC des Pays d'Oise et d'Halatte
- CC des Deux Vallées
- CC des Sablons
- CC Senlis Sud Oise
- CC de la Picardie Verte

LES DOCUMENTS D'URBANISME

- RNU.....243
- Carte communale 60
- Plan d'Occupation des Sols.....10
- PLU 380
- Dont PLU SRU 251
- Dont PLU Grenelle 129
- Scot 15
- Dont Scot approuvés.....10
- Dont Scot Grenelle.....6
- Dont Scot SRU.....9

@ Sources : données INSEE 2015

ÉVOLUTION DE LA POPULATION

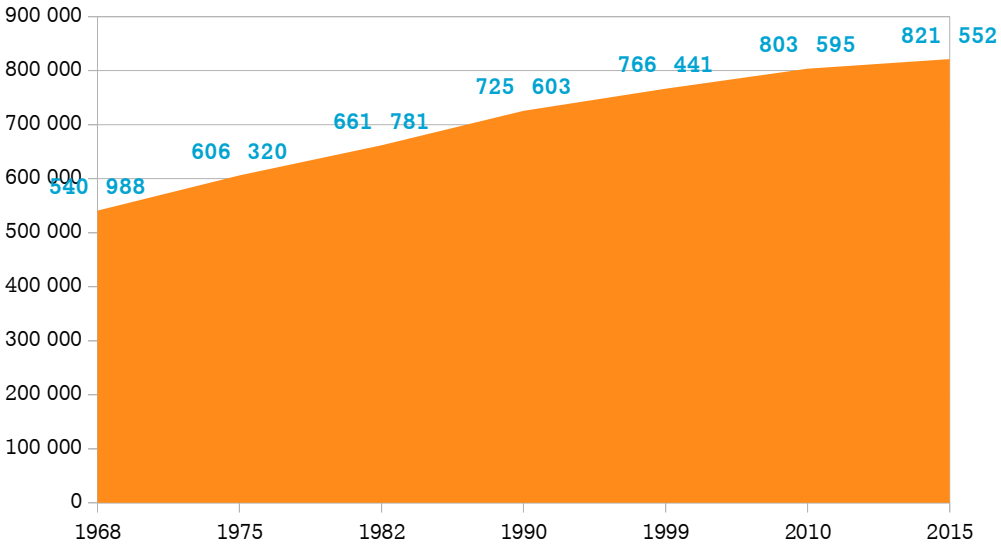

EVOLUTION DE LA TAILLE DES MÉNAGES

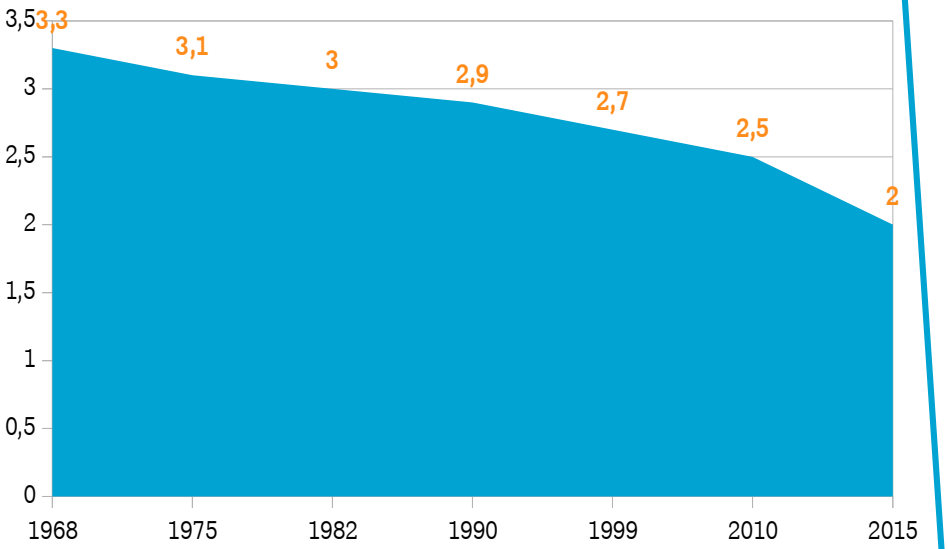

RÉPARTITION DE LA POPULATION PAR TRANCHES D'ÂGE EN %

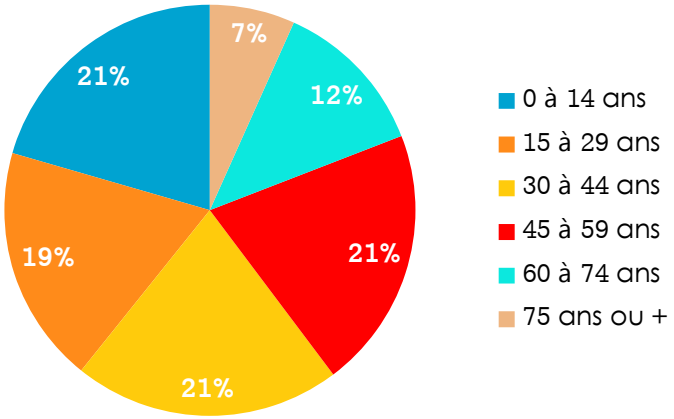

REPRÉSENTATION DE LA POPULATION SELON LA CSP

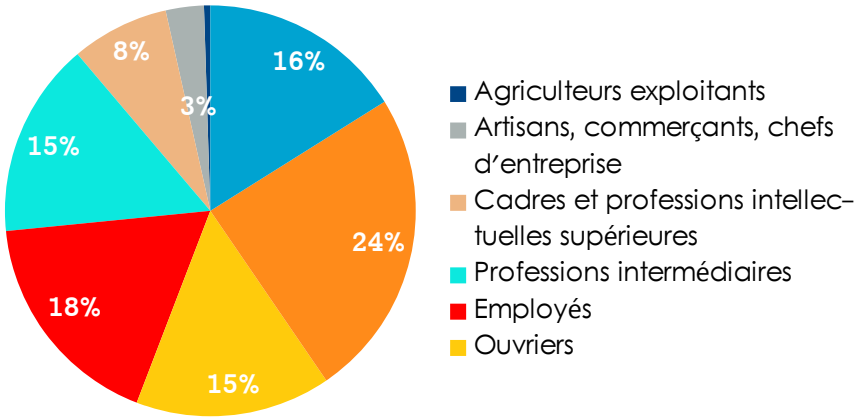

@ Sources : données INSEE 2015

ÉVOLUTION DES CRÉATIONS D'ENTREPRISES

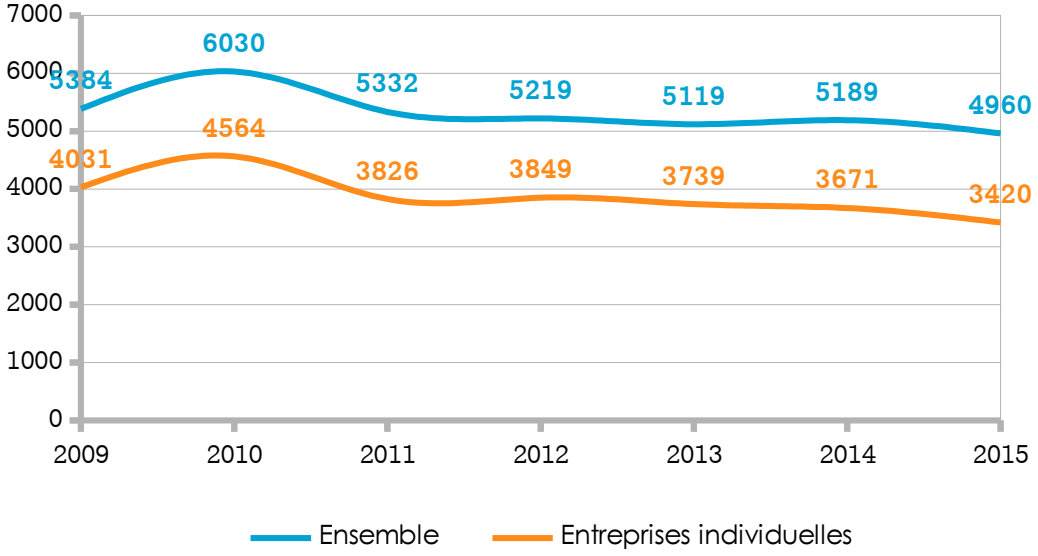

RÉPARTITION DU NOMBRE D'ENTREPRISES PAR SECTEUR D'ACTIVITÉ

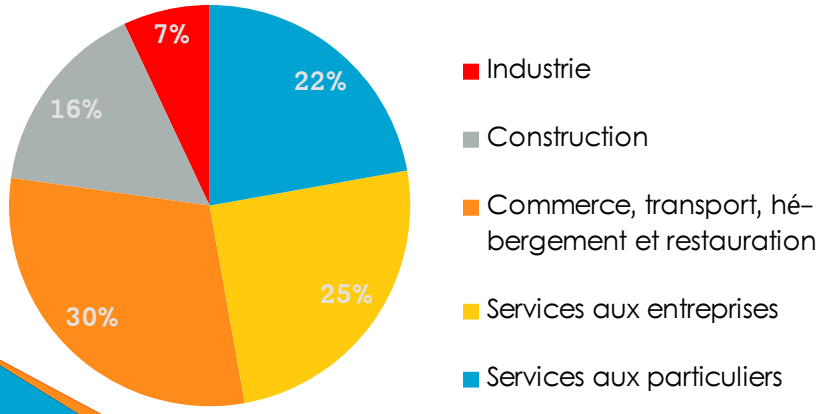

CRÉATIONS D'ENTREPRISES PAR SECTEUR D'ACTIVITÉ EN 2015

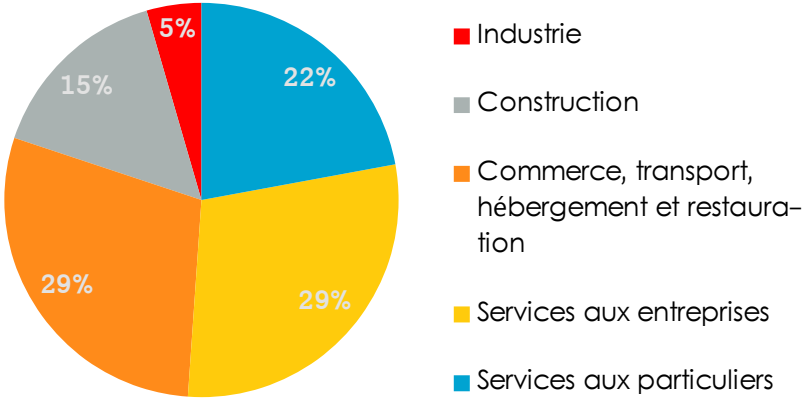

@ Sources : données INSEE 2015

Emplois	Actifs	Concentration d'emploi	Taux d'activité
272 012 emplois	340 578 actifs	79,9 %	60,5 %

EMPLOIS PAR SECTEUR D'ACTIVITÉ

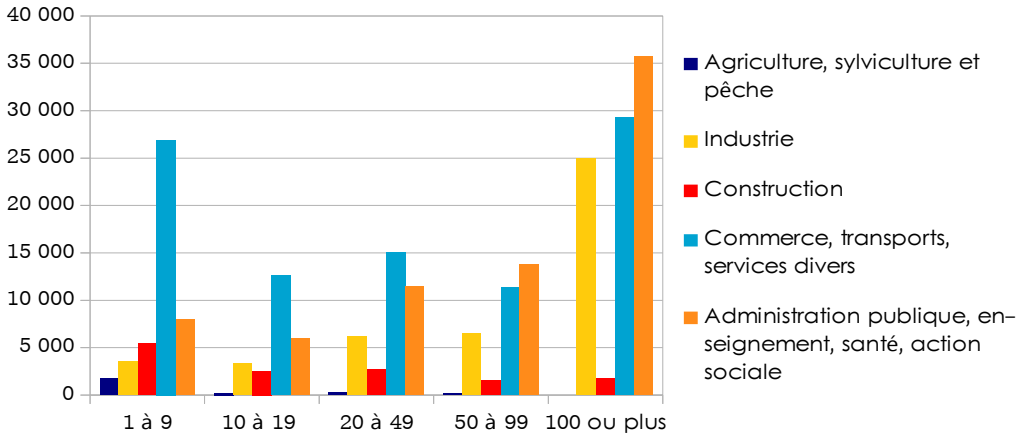

RÉPARTITION DES POSTES SALARIÉS PAR SECTEUR D'ACTIVITÉ

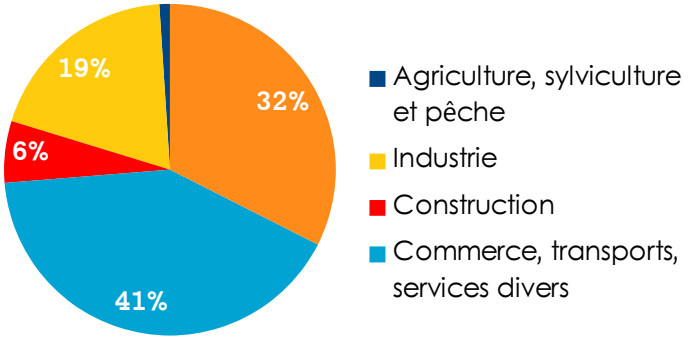

RÉPARTITION DE LA POPULATION DE PLUS DE 15 ANS

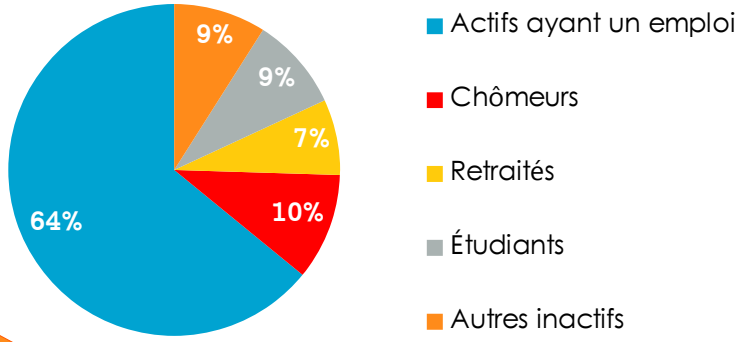

DIPLÔME LE PLUS ÉLEVÉ DE LA POPULATION NON SCOLARISÉE DE 15 ANS OU PLUS (EN %)

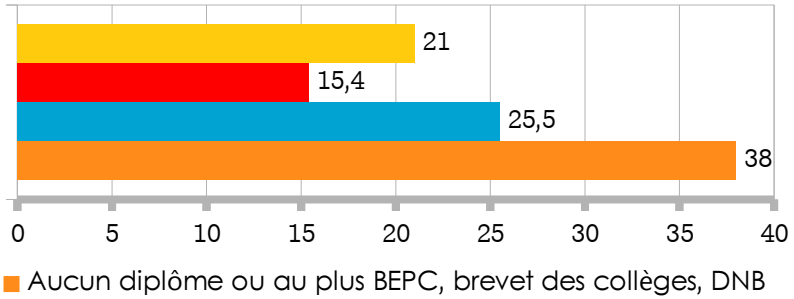

@ Sources : données INSEE 2015

DISTANCE ET DURÉE MOYENNES DES TRAJETS DOMICILE-TRAVAIL DES ACTIFS

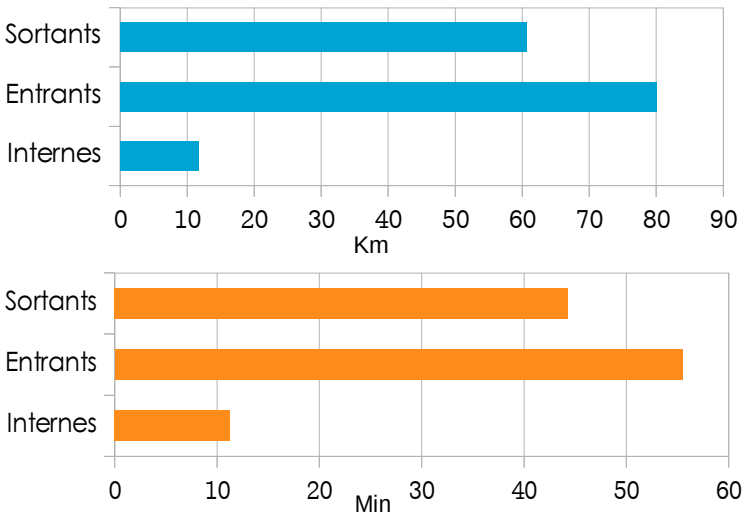

Répartition des actifs internes, entrants et sortants de la zone selon le mode de transport

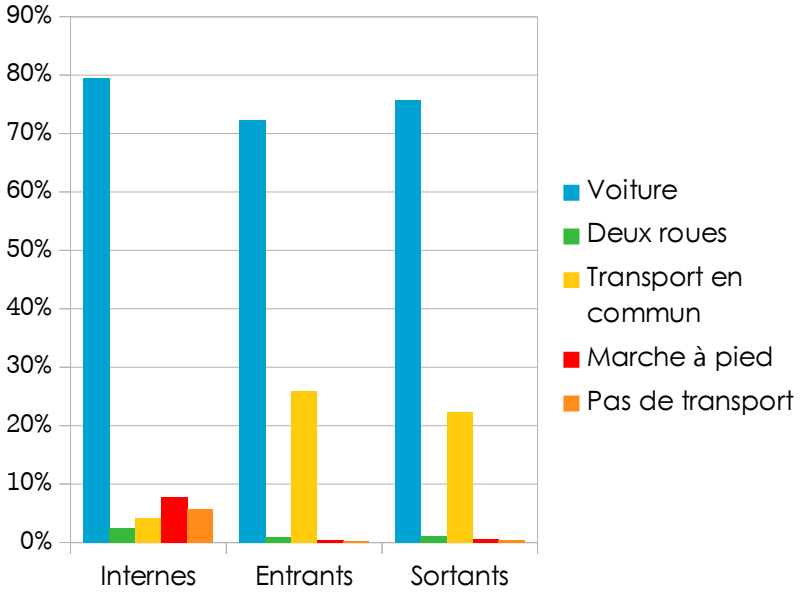

DÉFINITIONS DES TERMES

Actifs internes : Individus ayant un emploi résidant et travaillant dans la zone sélectionnée.
Actifs entrants : Individus ayant un emploi travaillant dans la zone mais résidant ailleurs.
Actifs sortants : Individus ayant un emploi résidant dans la zone mais travaillant ailleurs.
PCS : Profession et catégorie socioprofessionnelle

RÉPARTITION DES ACTIFS INTERNES, ENTRANTS ET SORTANTS DE LA ZONE SELON LA PCS

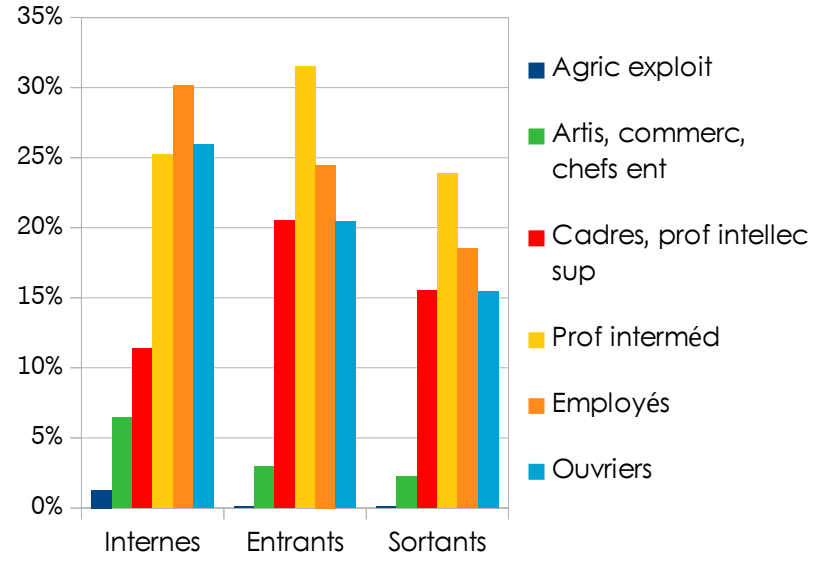

@ Sources : données INSEE 2014 et Loxane

SOLDE ENTRE LES SORTANTS ET LES ENTRANTS DE LA COMMUNAUTÉ DE COMMUNES

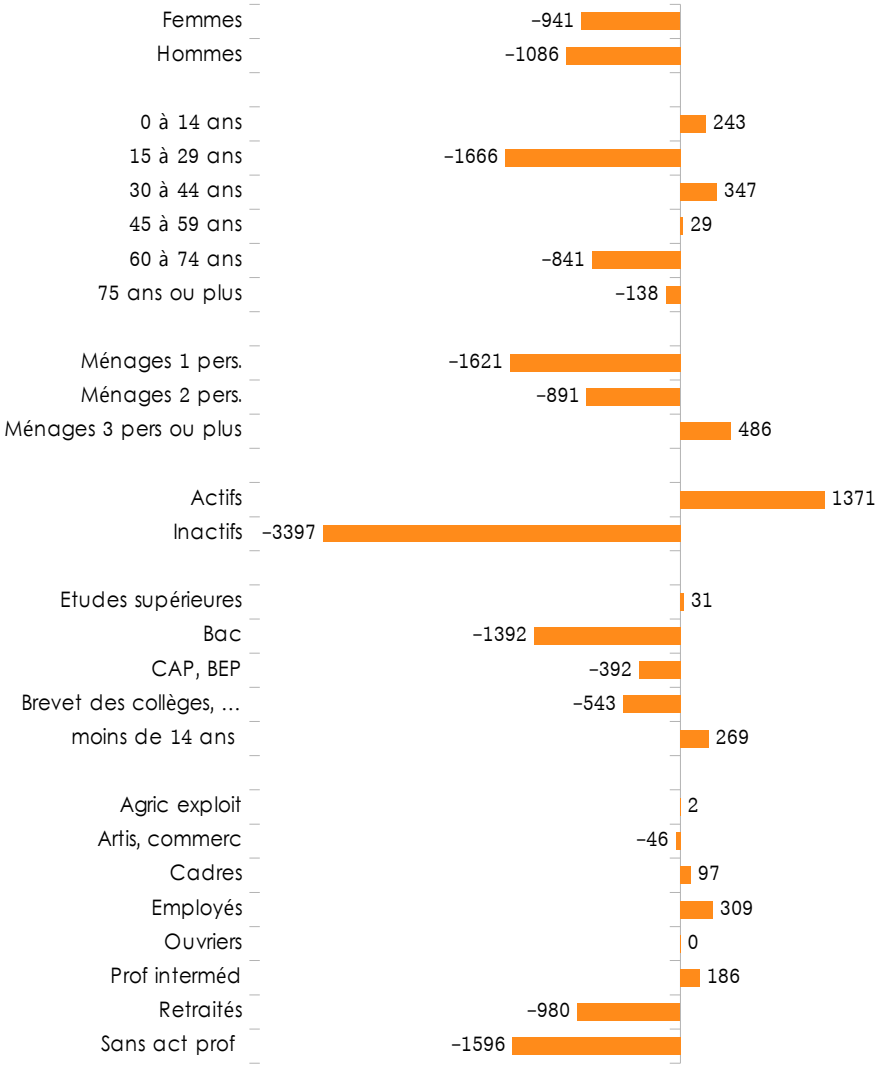

Les flux de plus de 200 personnes

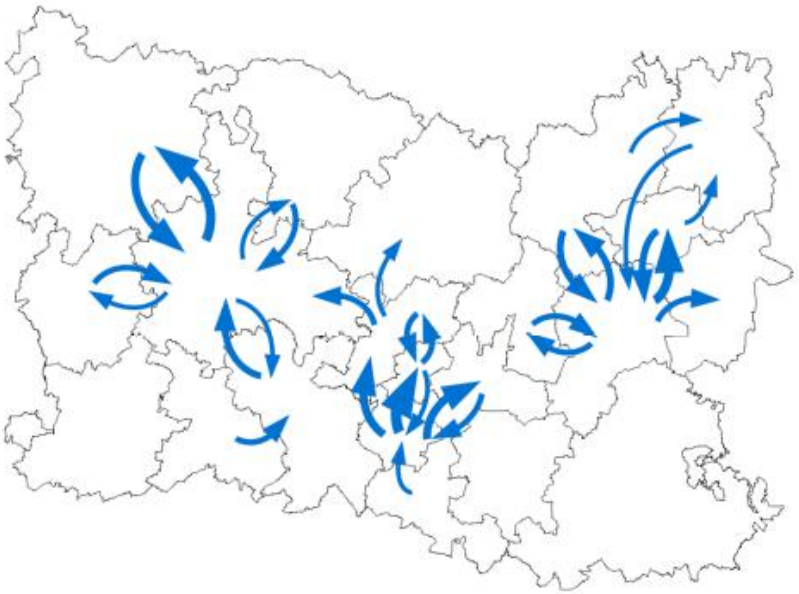

Les flux de plus de 150 à 200 personnes

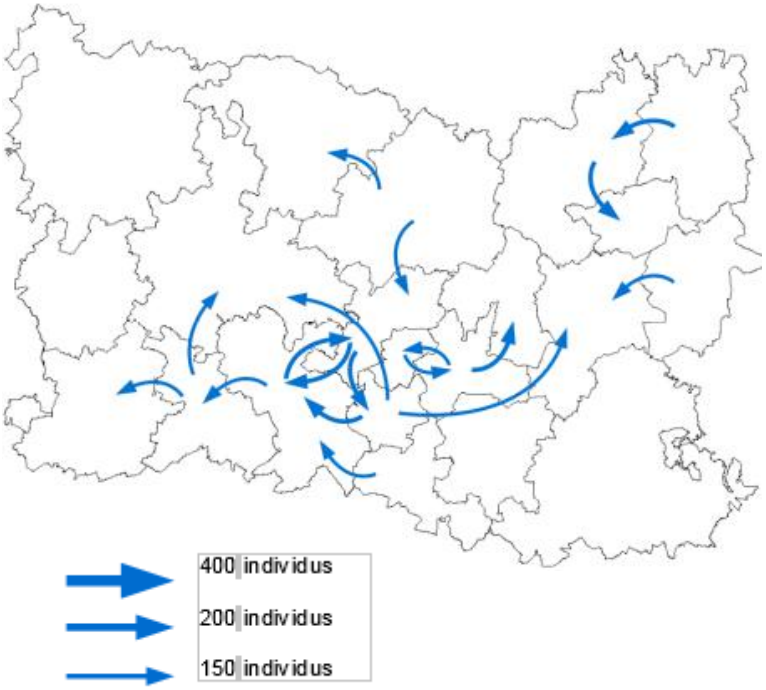

@Source : Mobilités résidentielles dans l'Oise

EVOLUTION DU NOMBRE DE LOGEMENTS PAR CATÉGORIE

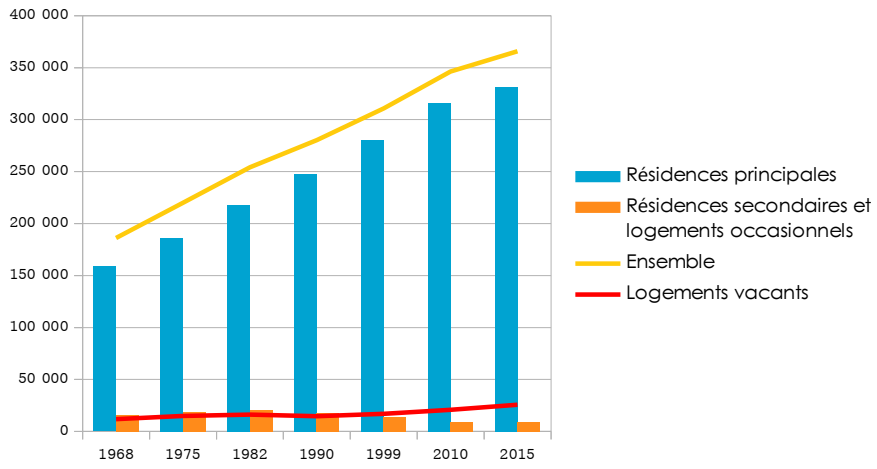

DURÉE MOYENNE D'OCCUPATION

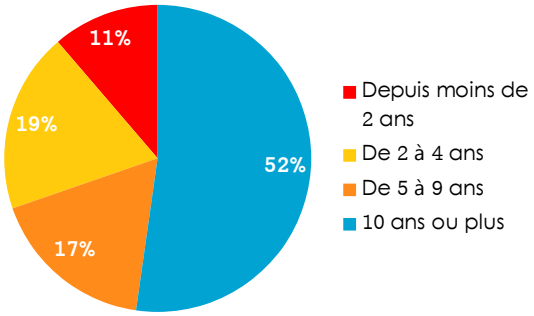

RÉPARTITION DES LOGEMENTS

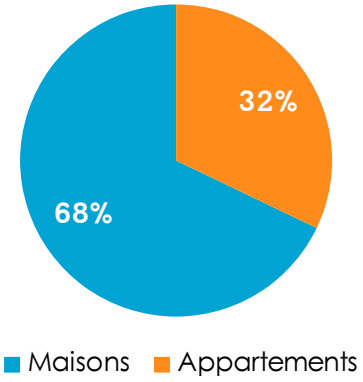

PÉRIODE DE CONSTRUCTION DES RÉSIDENCES

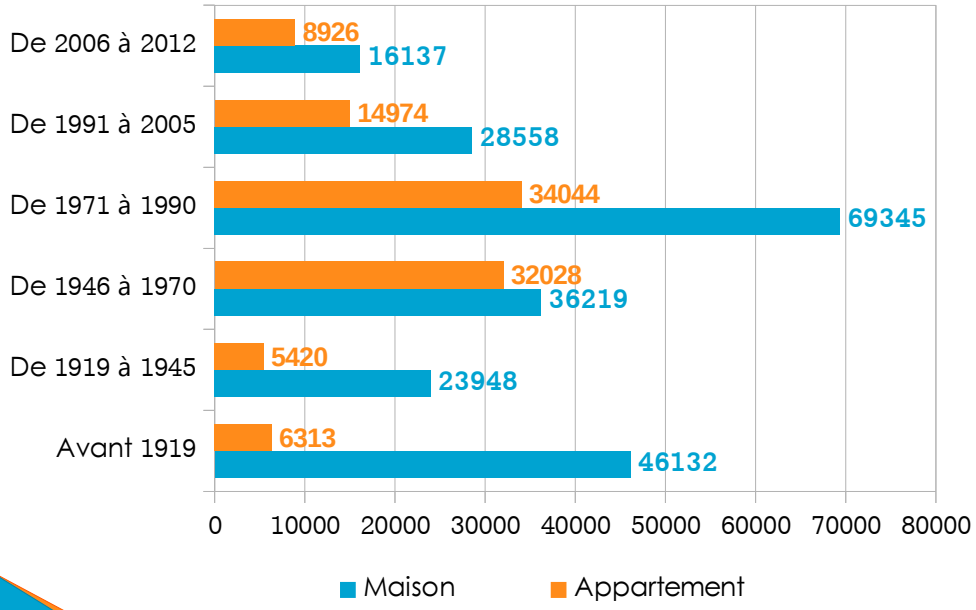

NOMBRE DE RÉSIDENCES PRINCIPALES ET DURÉE D'OCCUPATION

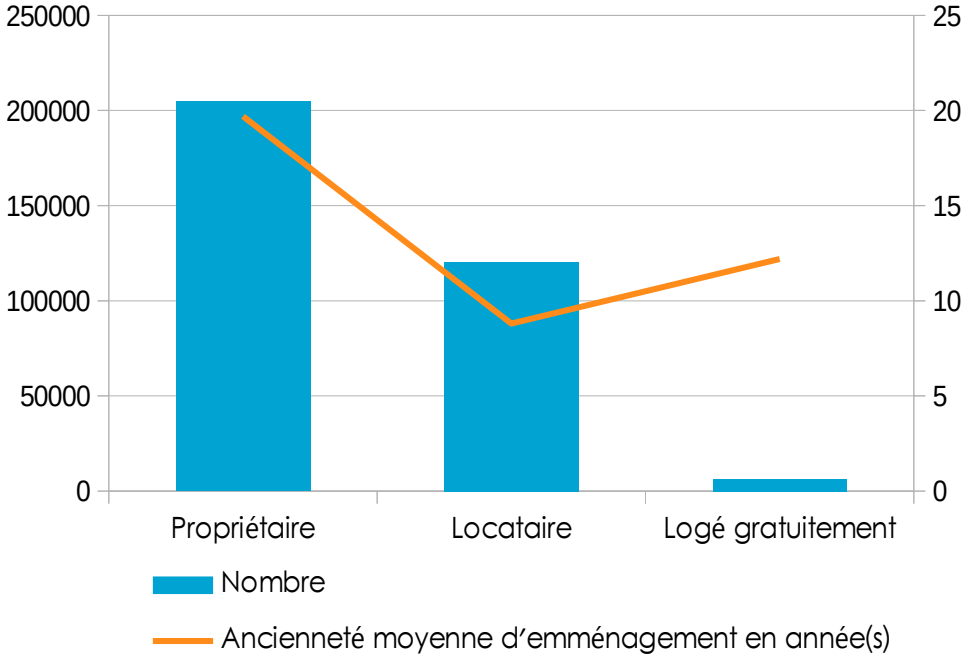

@ Sources : données INSEE 2015

Demandes

20 790
Demandes
en 2017

Attributions

6 603
attributions
en 2017

Logements sociaux

64 136
logements
en 2017

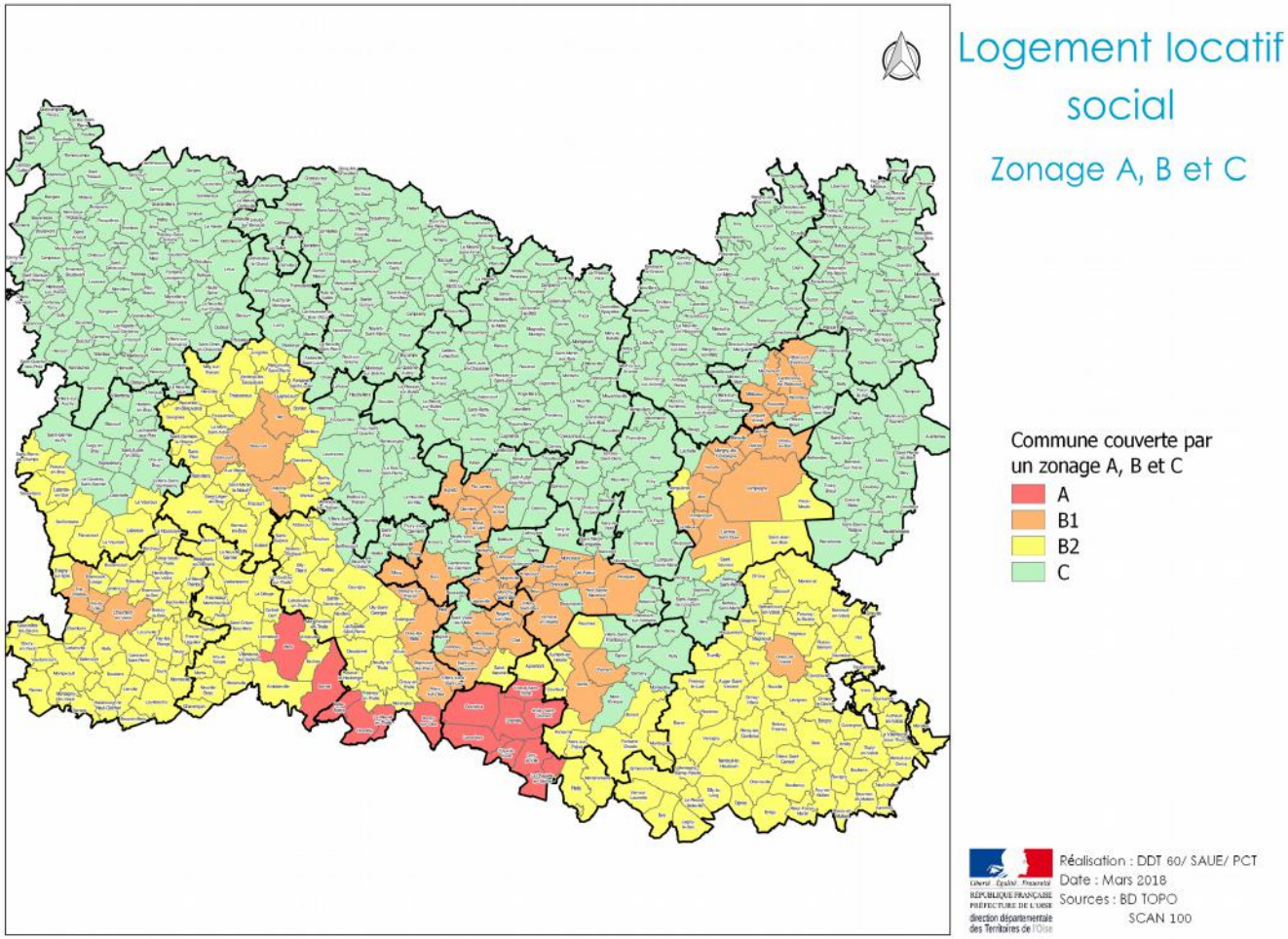

Les zones correspondent à la tension du marché local. Si l'offre est inférieure à la demande alors la zone est dite « tendue » (zone A). Au contraire, si l'offre est supérieure à la demande alors la zone est dite détendue (zone C)

EVOLUTION DU NOMBRE DE DEMANDES ET D'ATTRIBUTIONS DE LOGEMENT SOCIAL

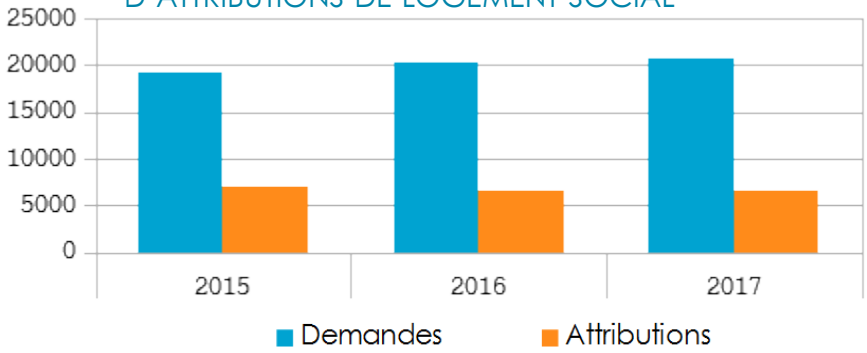

@ Sources : data logement 2017

EVOLUTION DE LA RÉPARTITION DES DEMANDES ET ATTRIBUTIONS DE LOGEMENT SOCIAL PAR TYPOLOGIE DE LOGEMENT

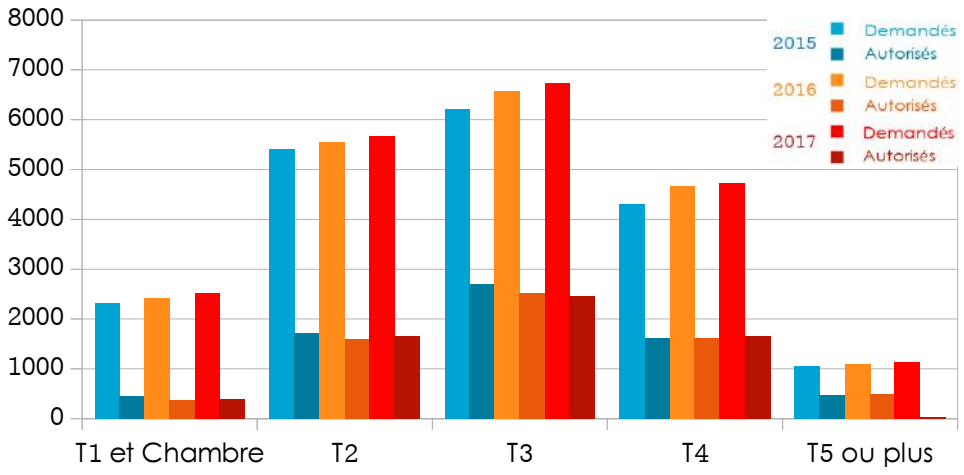

RÉPARTITION DES DEMANDES ET ATTRIBUTIONS DE LOGEMENT SOCIAL PAR SITUATION ACTUELLE DE LOGEMENT

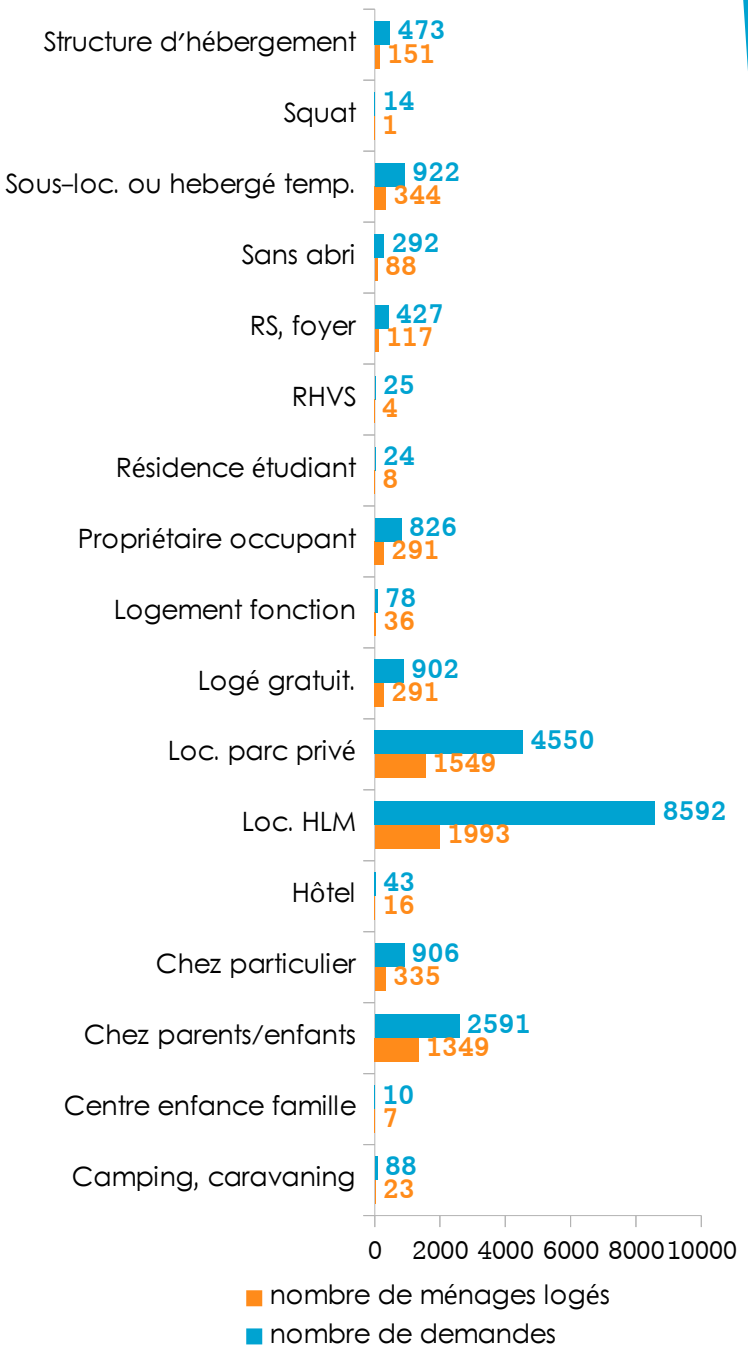

DEMANDES ET ATTRIBUTIONS DE LOGEMENTS SOCIAUX EN 2017 PAR UNITÉ DE CONSOMMATION

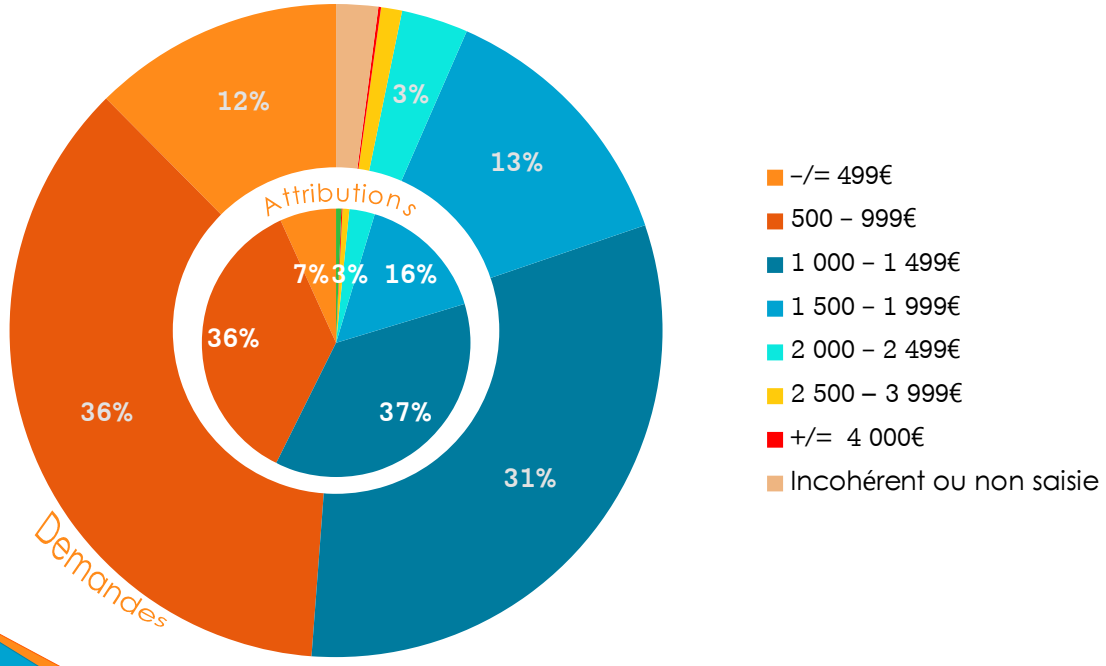

@ Sources : data logement 2017

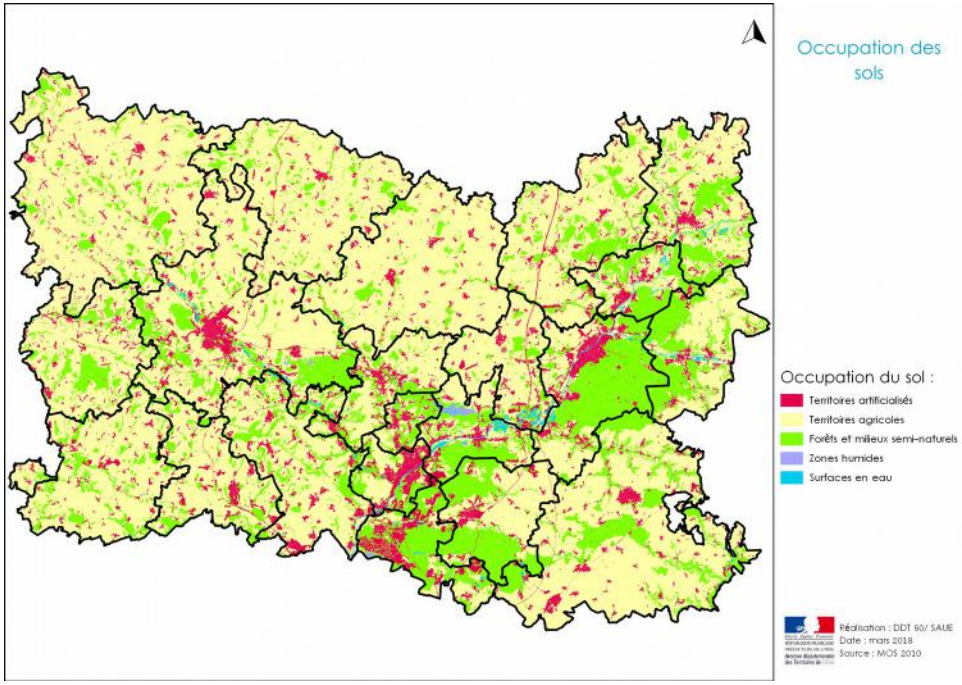

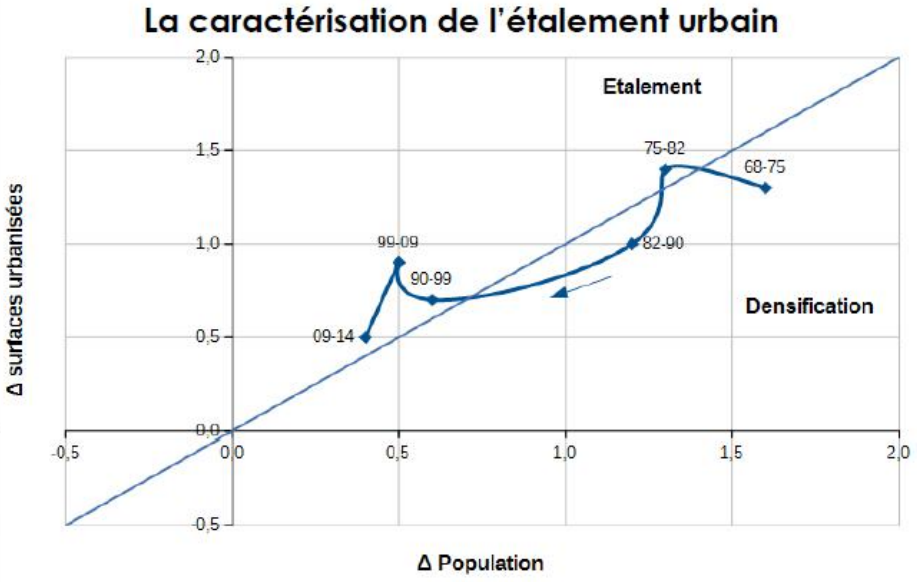

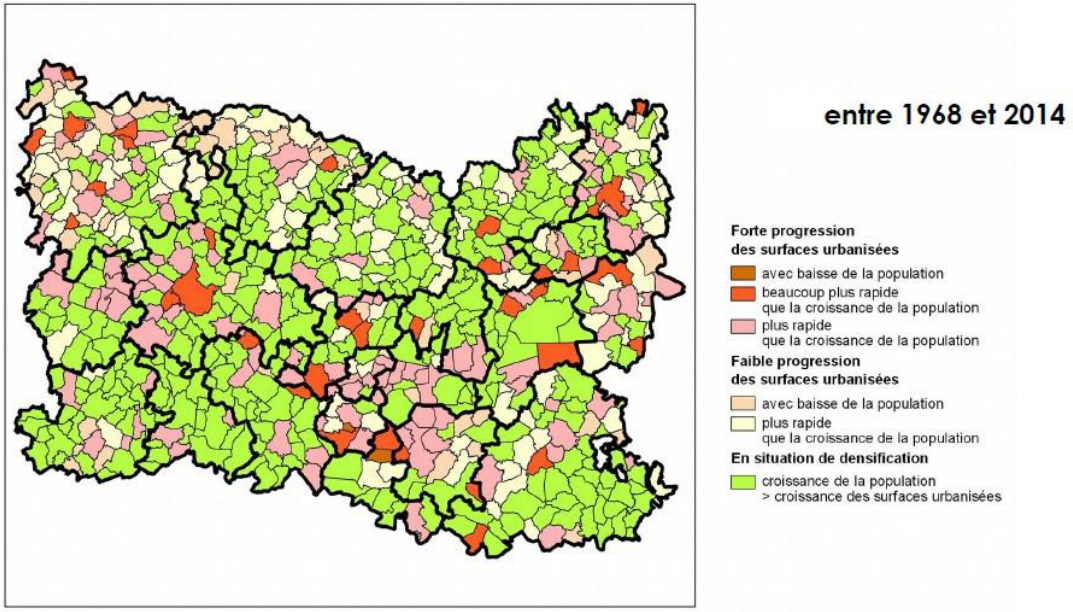

Pour plus de données sur cette thématique, vous pouvez consulter l'étude : « L'observation de la consommation d'espaces » par EPCI :
Consultez l'étude complète

@ Sources : données MAJIC 2009 et fichiers fonciers 2016

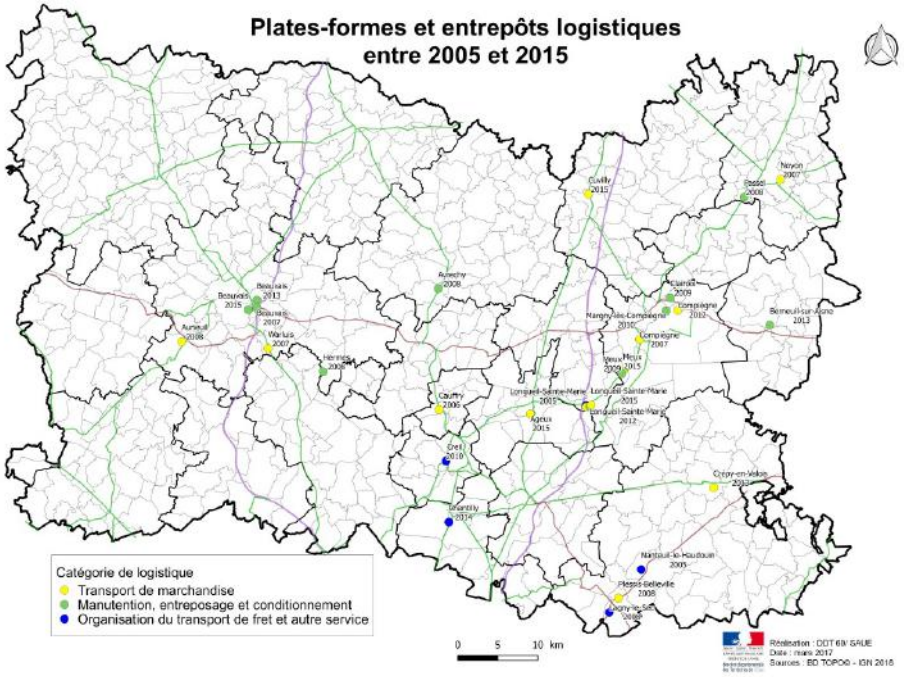
Plates-formes et entrepôts logistiques
entre 2005 et 2015
Catégorie de logistique
Transport de marchandise
Manutention, entreposage et conditionnement
Organisation du transport de fret et autre service
0 5 10 km
Réalisation : DDT 60/ SAUE
Date : mars 2017
Sources : BD TOPO® - IGN 2016

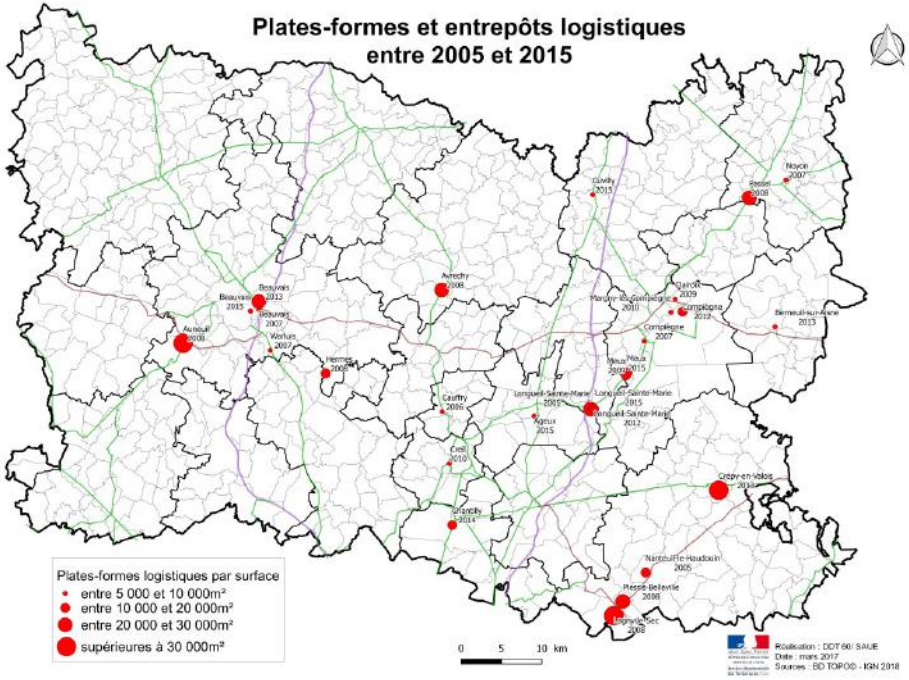
Plates-formes et entrepôts logistiques
entre 2005 et 2015
Plates-formes logistiques par surface
entre 5 000 et 10 000m²
entre 10 000 et 20 000m²
entre 20 000 et 30 000m²
supérieures à 30 000m²
0 5 10 km
Réalisation : DDT 60/ SAUE
Date : mars 2017
Sources : BD TOPO® - IGN 2016

Polluant	Risque	Valeur guide de l'OMS	Répartition des émissions par secteur	Émission par habitant et par hectare
Particules PM 10 *Poussières en suspension*	Risques de développement de maladies cardio-vasculaires et respiratoires	50 µg/m³ en moyenne journalière 20 µg/m³ en moyenne annuelle	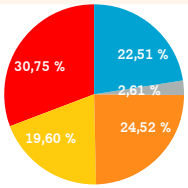	5,7 kg/hab 7,8 kg/ha
Particules PM 2,5 *Poussières en suspension*	Risques de développement de maladies cardio-vasculaires et respiratoires	50 µg/m³ en moyenne journalière 20 µg/m³ en moyenne annuelle	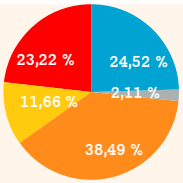	3,6 kg/hab 4,9 kg/ha
Oxydes d'Azote (NOx)	Gaz irritant pour les bronches ; provoque des pluies acides	30 µg/m³ en moyenne annuelle	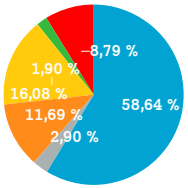	16,7 kg/hab 22,9kg/ha
Gaz à effet de serre ($EqCO_2$)			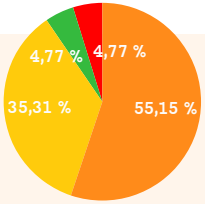	6,9 T/hab 27,7T/ha

- Agriculture, sylviculture et aquaculture hors UTCF
- Industrie manufacturière, traitement des déchets, construction
- Modes de transport autres que routier
- Extraction, transformation et distribution d'énergie
- Résidentiel, tertiaire, commercial, institutionnel
- Transport routier

@ Sources : ATMO 2012

$EqCO_2$

L'équivalent CO_2 est une unité créée par le GIEC qui permet de cumuler les émissions des différents Gaz à Effets de Serre et ainsi comparer les impacts.

L'unité regroupe 6 GES :

- CO_2 (dioxyde de carbone)
- CH_4 (méthane)
- N_2O (protoxyde d'azote)
- CF_4 (tétrafluorure de carbone)
- CHF3 (trifluorométhane)
- SF6 (hexafluorure de soufre)

NOx :

Regroupe deux polluants atmosphériques :

- Monoxyde d'azote
- Dioxyde d'azote

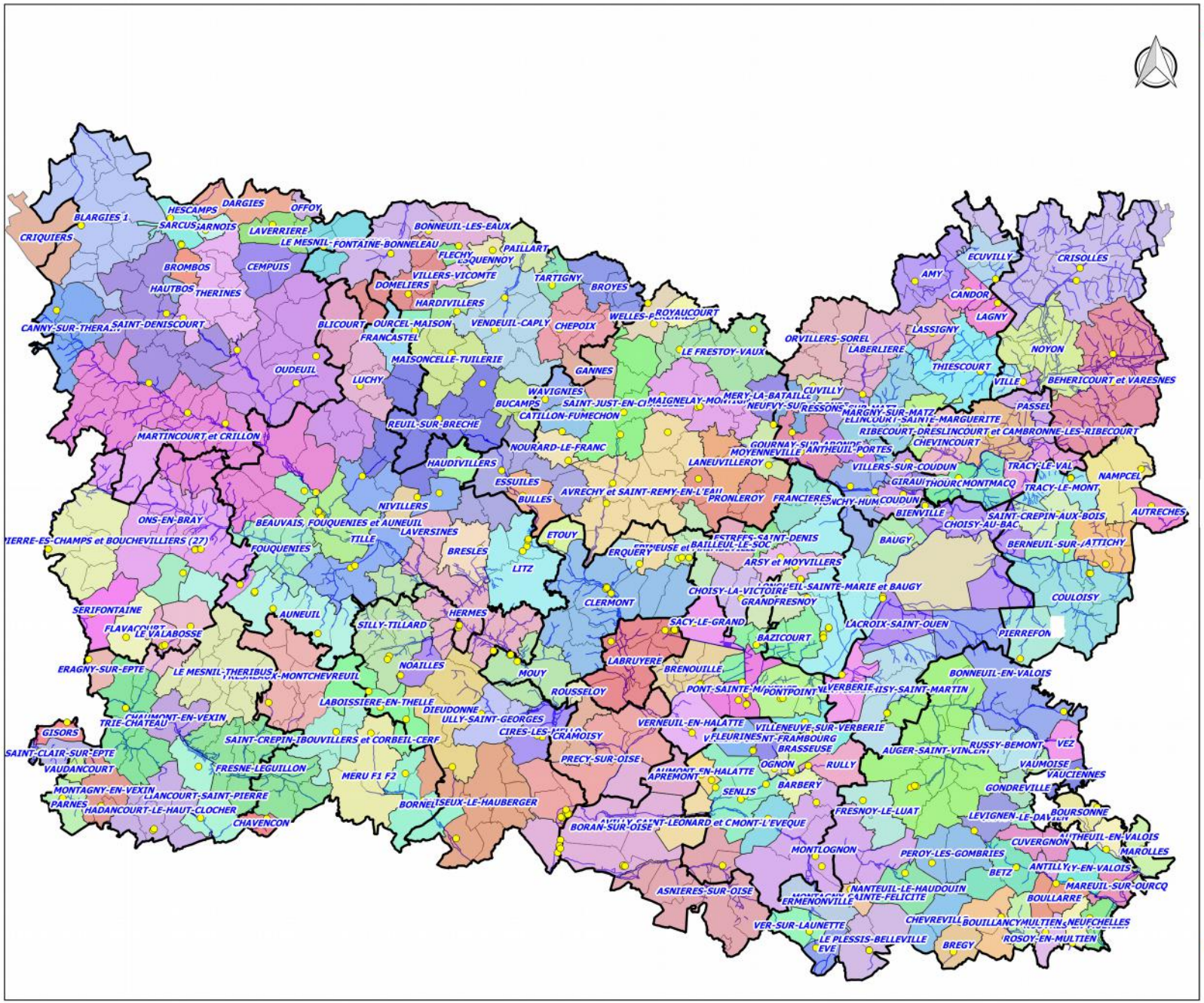

Captages et alimentation en eau potable

Captages d'eau potable

0 5 10 km

Réalisation : DDT 60/ SAUE/ PCT
Date : Mars 2018
Sources : BD TOPO
SCAN25

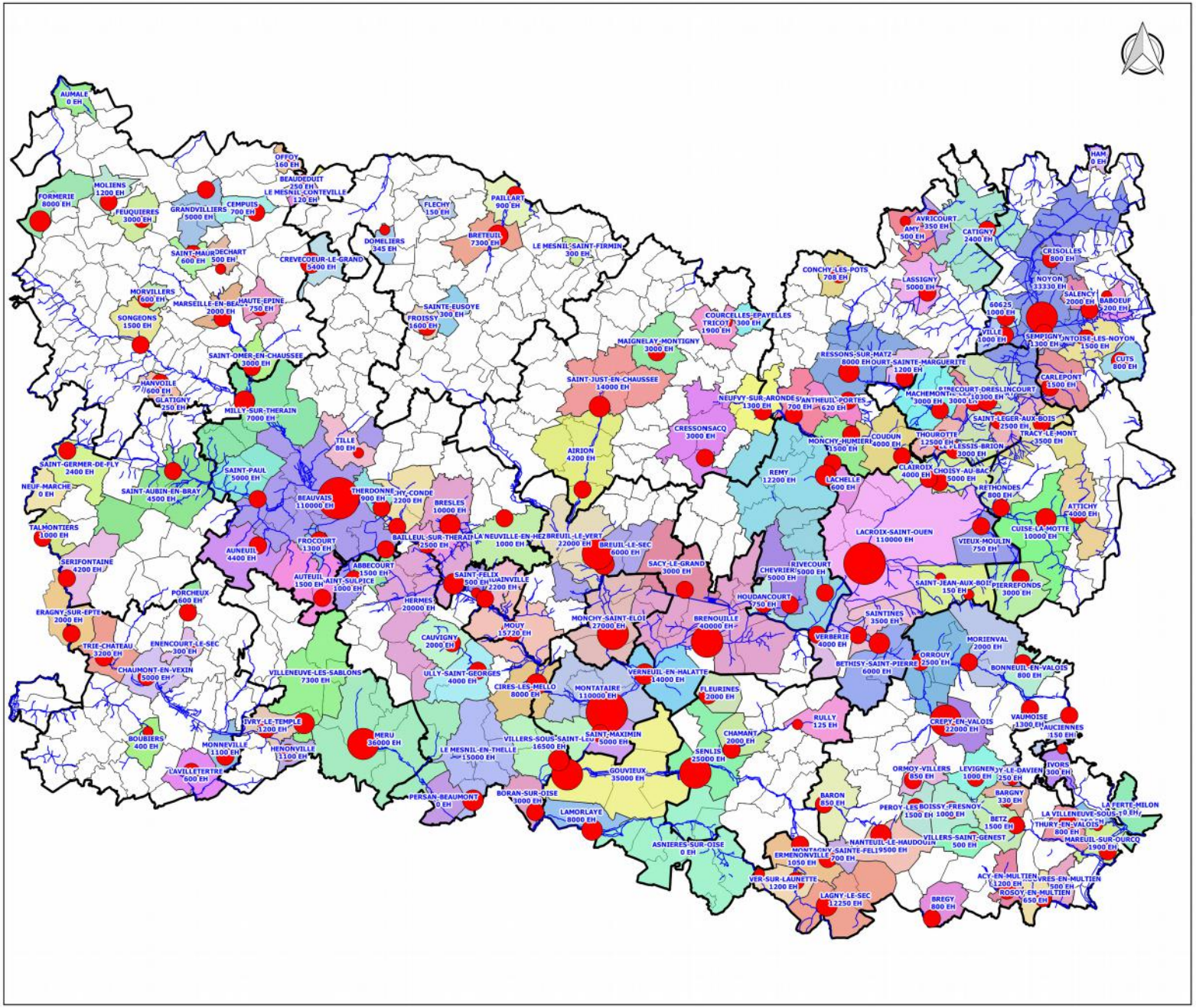

Stations d'épuration et communes raccordées

Station d'épuration

- moins de 500 EH
- entre 500 et 5 000 EH
- entre 5 000 et 20 000 EH
- entre 20 000 et 50 000 EH
- plus de 50 000 EH

En couleur, les communes raccordées

0 5 10 km

Réalisation : DDT 60/ SAUE/ PCT
Date : Mars 2018
Sources : BD TOPO
SCAN25

Enjeux environnementaux

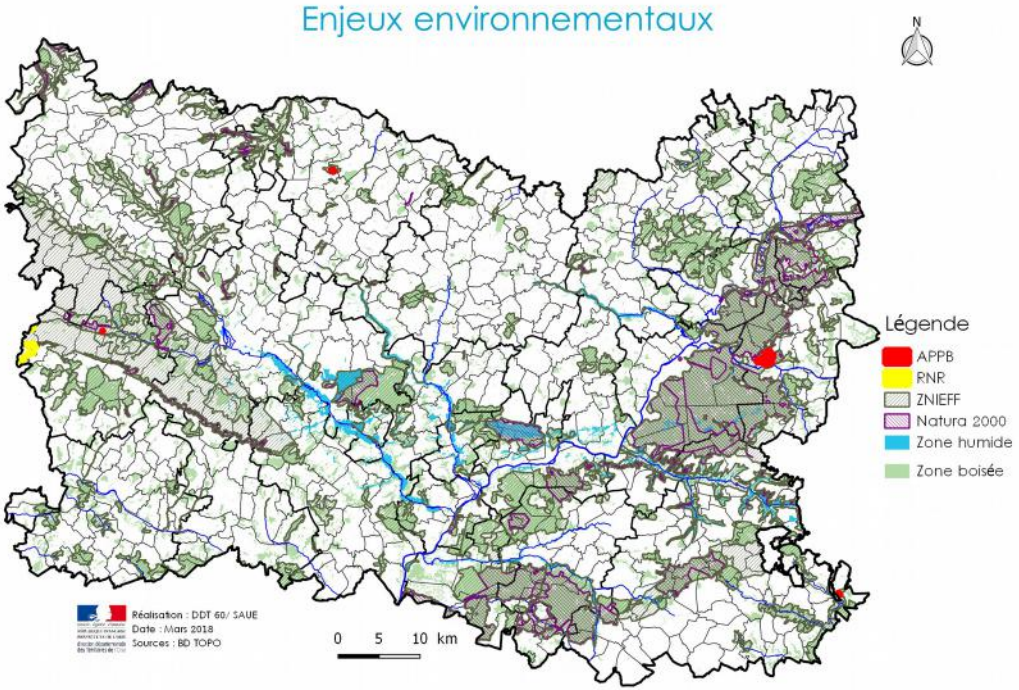

Biocorridors et réserves de biodiversité

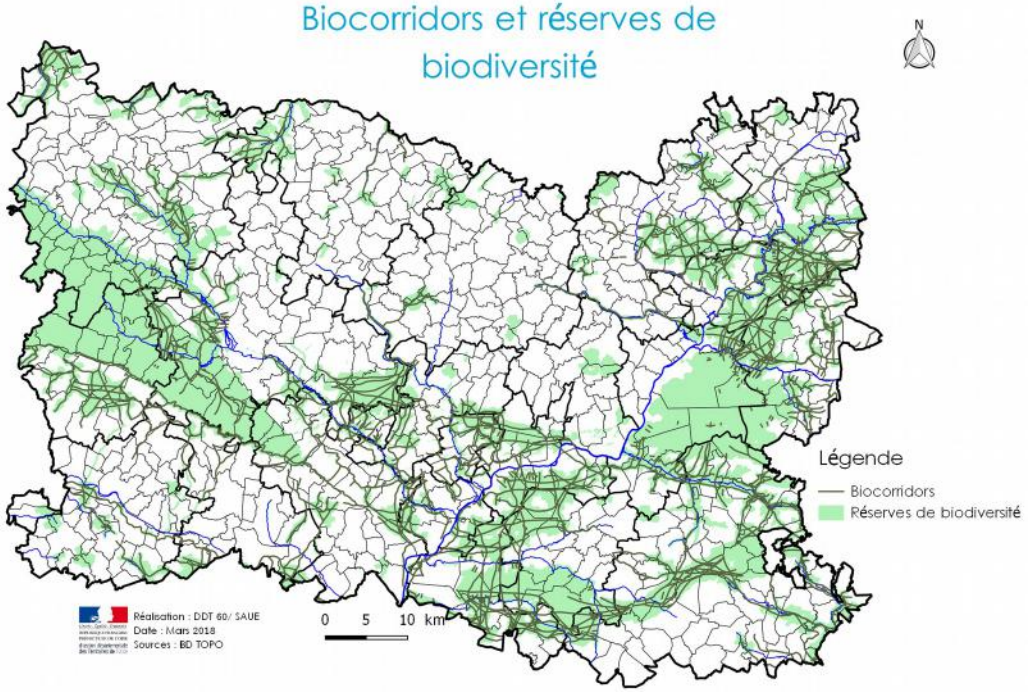

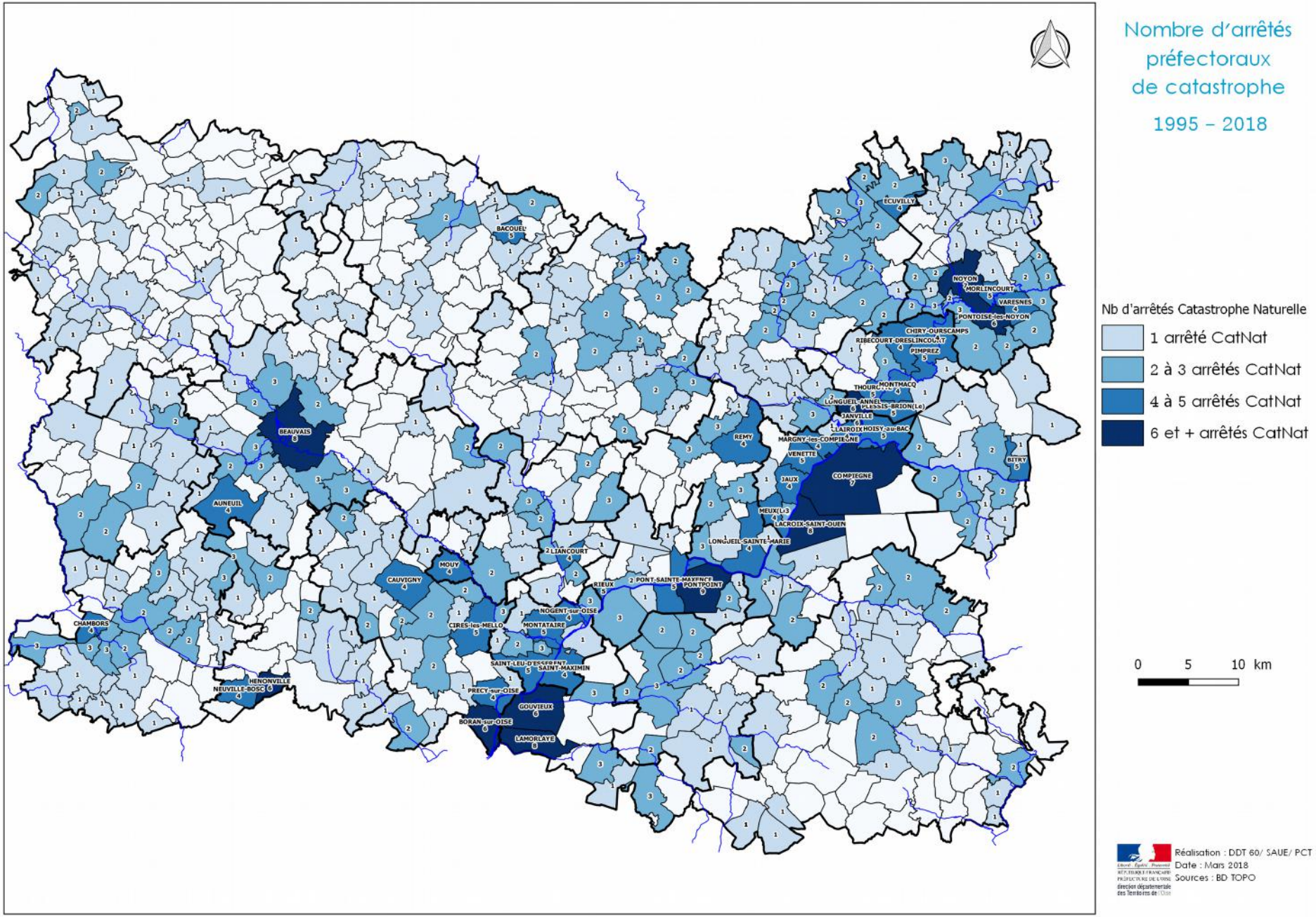
Nombre d'arrêtés préfectoraux de catastrophe
1995 – 2018
Nb d'arrêtés Catastrophe Naturelle
1 arrêté CatNat
2 à 3 arrêtés CatNat
4 à 5 arrêtés CatNat
6 et + arrêtés CatNat
0 5 10 km
BACOUEL
ECUVILLY
NOYON
MORLINCOURT
VARESNES
PONTOISE-les-NOYON
CHIRY-OURSCAMPS
RIBECOURT-DRESLINCOURT
PIMPREZ
MONTMACQ
LONGUEIL-ANNEL
PLESSIS-BRION(Le)
JANVILLE
LAIROIX
HOISY-sur-BAC
MARGNY-les-COMPIEGNE
VENETTE
BITRY
COMPIEGNE
JAUX
MEUX(Le)
LACROIX-SAINT-OUEN
LONGUEIL-SAINTE-MARIE
REMY
BEAUVAIS
AUNEUIL
LIANCOURT
MOUY
CAUVIGNY
RIEUX
PONT-SAINTE-MAXENCE
PONTPOINT
NOGENT-sur-OISE
CIRES-les-MELLO
MONTATAIRE
CHAMBORS
SAINT-LEU-D'ESSERENT
SAINT-MAXIMIN
HENONVILLE
NEUVILLE-BOSC
PRECY-sur-OISE
GOUVIEUX
BORAN-sur-OISE
LAMORLAYE
Réalisation : DDT 60/ SAUE/ PCT
Date : Mars 2018
Sources : BD TOPO

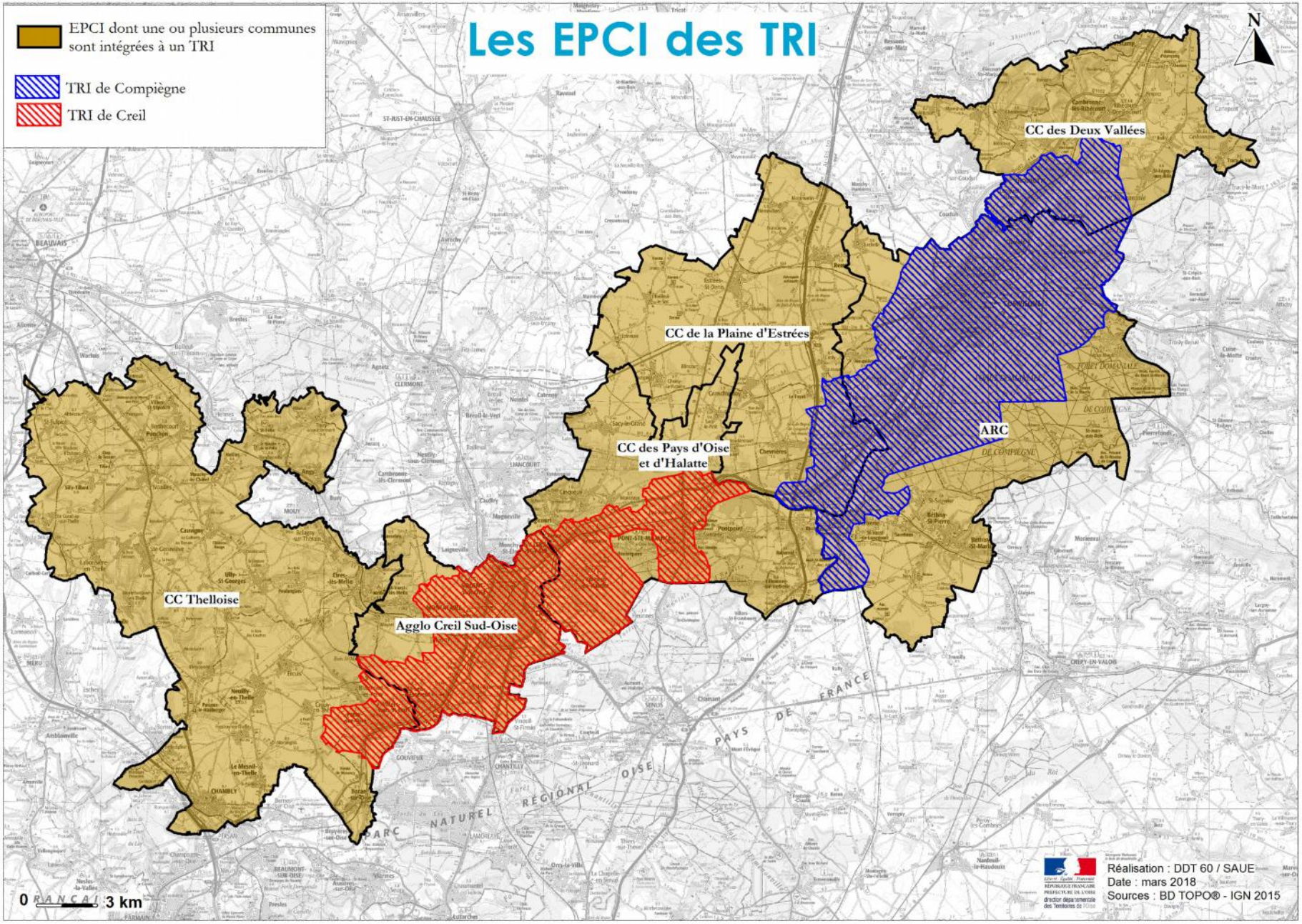
Les EPCI des TRI
EPCI dont une ou plusieurs communes sont intégrées à un TRI
TRI de Compiègne
TRI de Creil
N
CC des Deux Vallées
CC de la Plaine d'Estrées
CC des Pays d'Oise et d'Halatte
ARC
CC Thelloise
Agglo Creil Sud-Oise
0 3 km
Réalisation : DDT 60 / SAUE
Date : mars 2018
Sources : BD TOPO® - IGN 2015

Zones sensibles aux remontées de nappe

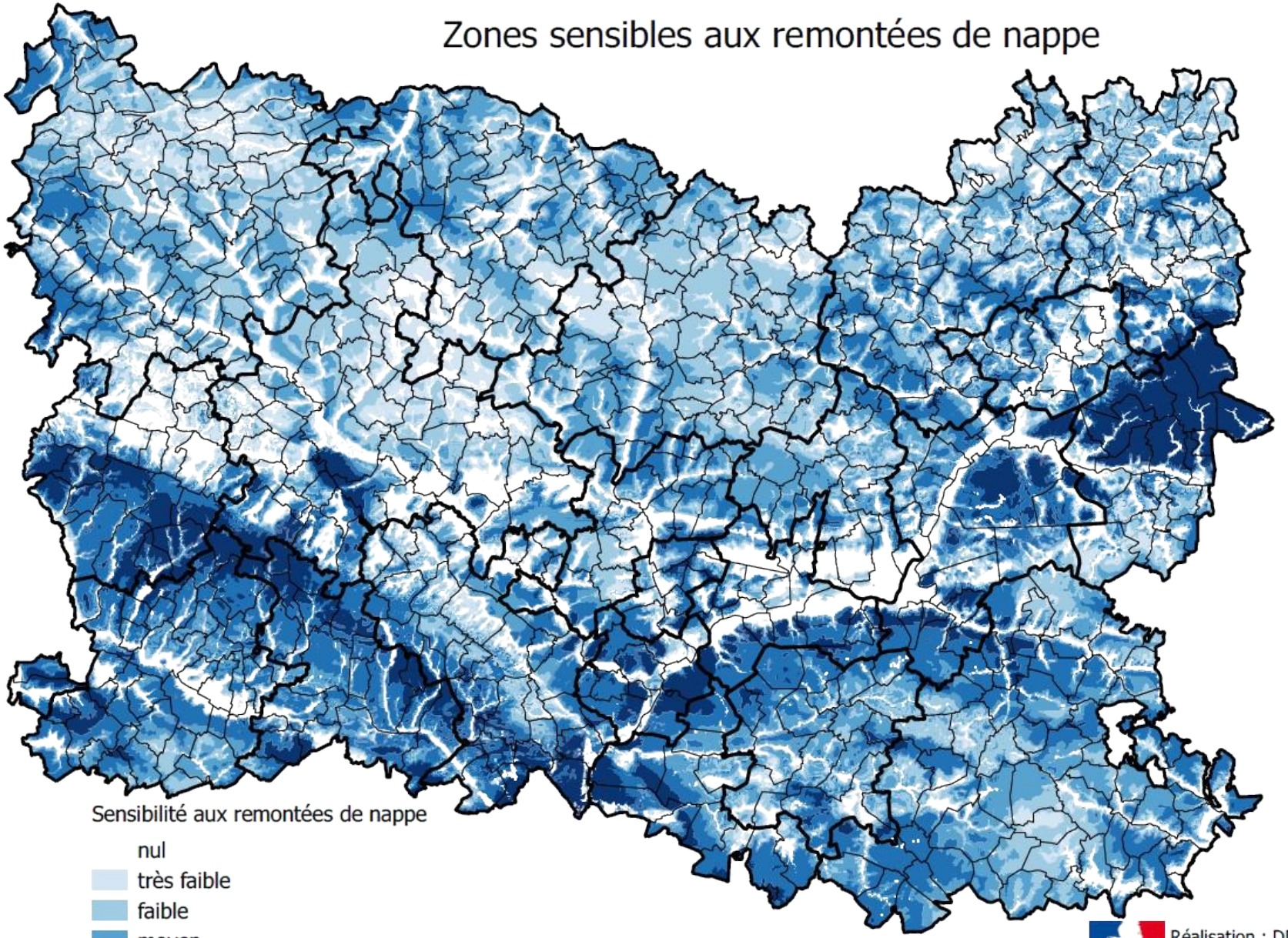

Réalisation : DDT 60/ SAUE
Date : avril 2018
Source : BRGM
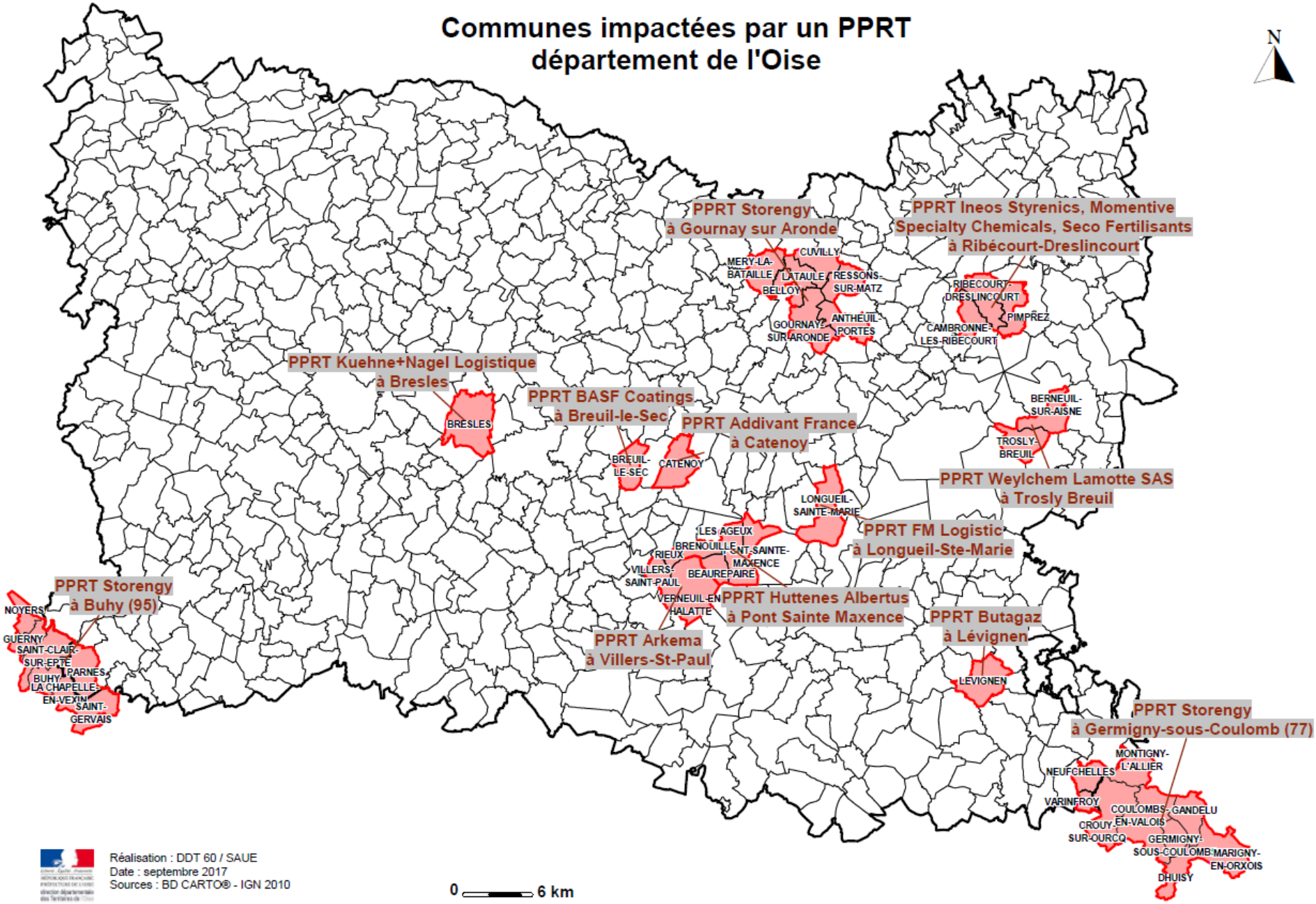
Communes impactées par un PPRT département de l'Oise