

MAITRE D'OUVRAGE : PREFECTURE DE L'OISE  
Direction Départementale de la Protection Civile  
place de la Préfecture - 60022 - BEAUVAIS cédex  
tél: 44 48 48 20

MAITRE D'OEUVRE : DIRECTION DEPARTEMENTALE  
DE L'EQUIPEMENT DE L'OISE, Bd Amyot  
d'Inville B.P. 317 - 60021 - BEAUVAIS cédex  
tél: 44 48 48 66

PREFECTURE DE L'OISE

**PERIMETRE DE  
RISQUE NATUREL  
" INONDATIONS "**



Informations complémentaires (crue 1993)

Rivière d'OISE

ORGANISMES TECHNIQUES:

SERVICE DE LA NAVIGATION DE LA SEINE  
2 Bd GAMBETTA - 60321 - COMPIEGNE cédex  
tél : 44 20 20 10

CABINET ARVAL

11 rue LAMARTINE - 60800 - CREPY EN VALOIS  
tél : 44 59 21 40

MODIFIE NOVEMBRE 1994

## PER INONDATIONS

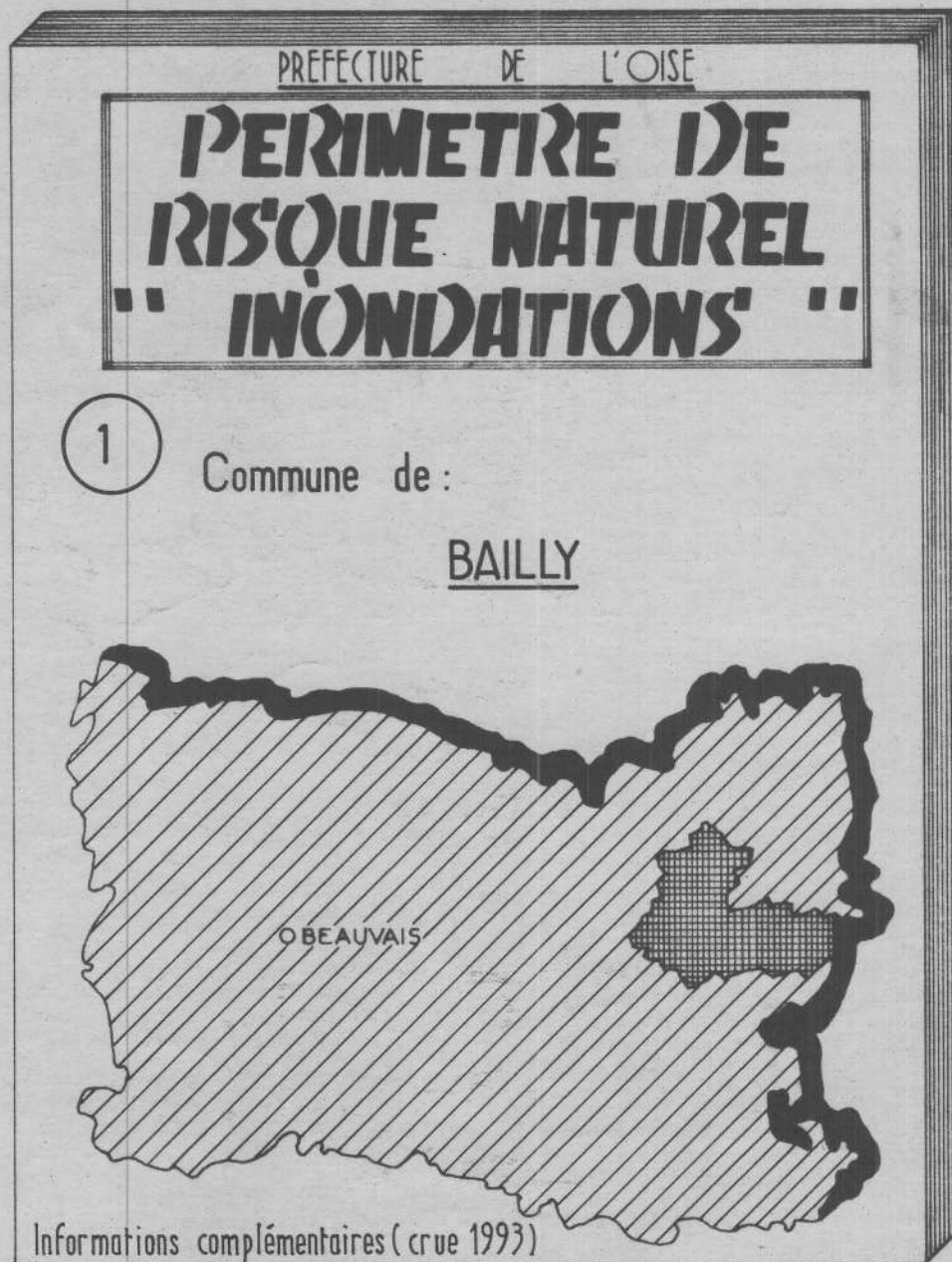
### COMMUNES DE :

#### **RIVIERE D'OISE:**

- / 1) **BAILLY**
- / 2) **SAINT LEGER AUX BOIS**
- / 3) **RIBECOURT DRESLINCOURT**
- / 4) **MONTMACQ**
- / 5) **CAMBRONNE LES RIBECOURT**
- / 6) **PLESSIS BRION**
- / 7) **THOUROTTE**
- / 8) **LONGUEIL ANNEL**
- / 9) **JANVILLE**
- / 10) **CLAIROIX**
- / 11) **CHOISY AU BAC**

13/16/15

**PLAN DE ZONAGE DU P.E.R.** — ECHELLE: 1/5000



Rivière d'OISE

LEGENDE:

- Zone Rouge  
RISQUE IMPORTANT

- Zone Bleue  
RISQUE MODERE A IMPORTANT

- Zone Blanche  
RISQUE NUL A MODERE

ORGANISMES TECHNIQUES:

SERVICE DE LA NAVIGATION DE LA SEINE  
 2 Bd GAMBETTA - 60321 - COMPIEGNE cedex  
 tél: 44 20 20 10

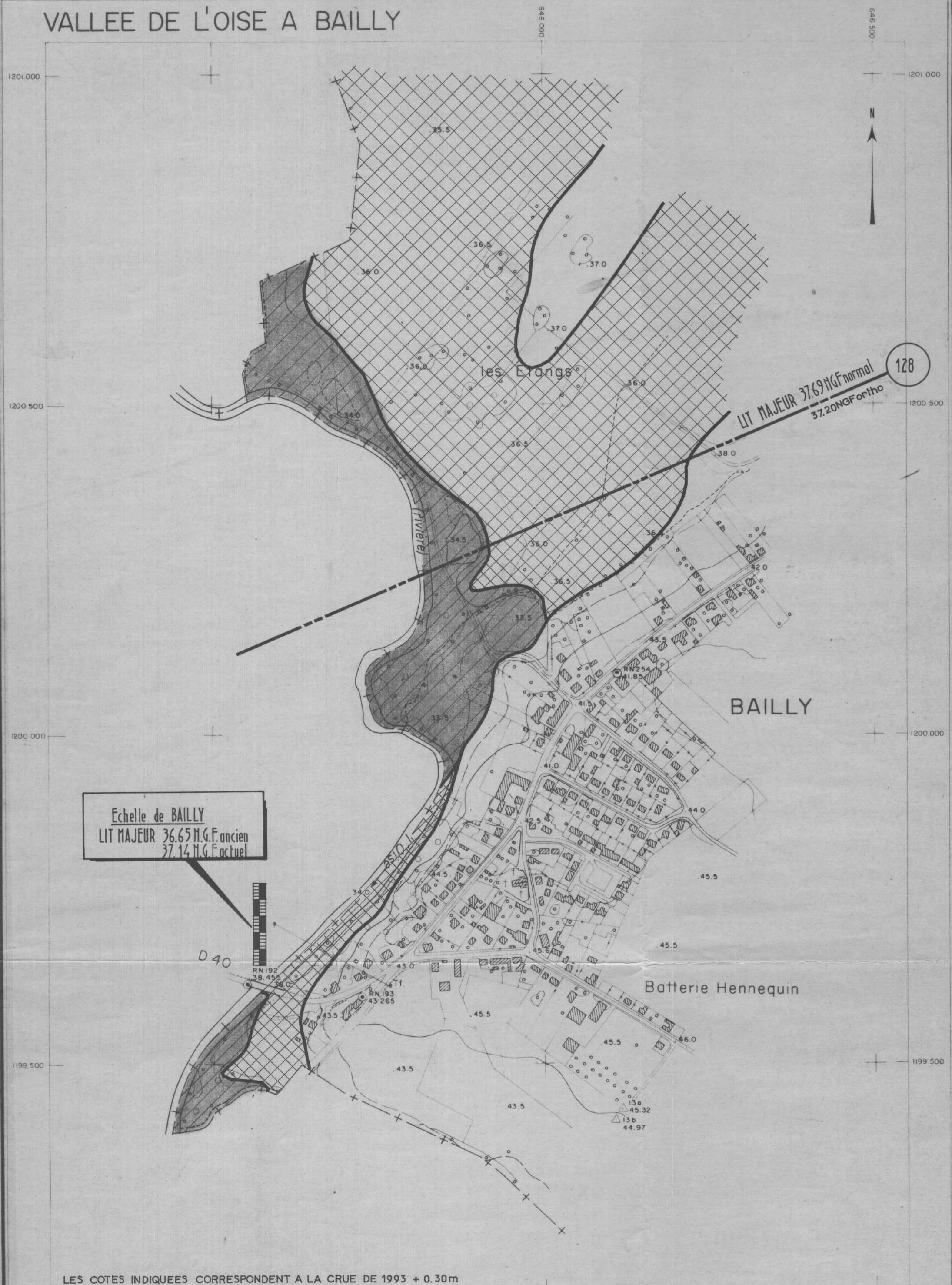
CABINET ARVAL

11 rue LAMARTINE - 60800 - CREPY EN VALOIS  
 tél: 44 59 21 40

MODIFIE NOVEMBRE 1994

modifié Octobre 1991

VALLEE DE L'OISE A BAILLY



LES COTES INDIQUEES CORRESPONDENT A LA CRUE DE 1993 + 0.30m

PLAN PHOTOGRAMMETRIQUE D'ETUDES AU 1/5000

Restitution et cartographie C.F.T.P. 11 Rue des Petites Ecuries 75 010 PARIS Tél 48 24 63 06

Etat des lieux d'après P.d.V. ou 1/30000 de 1989

Projection LAMBERT I Altitudes normales

**PLAN DE ZONAGE DU P.E.R.** - ECHELLE : 1/5000

PREFECTURE DE L'OISE

**PERIMETRE DE RISQUE NATUREL "INONDATIONS"**

2 Commune de : **SAINT-LEGER AUX BOIS**

O BEAUVAIS

Informations complémentaires (crue 1993)

Rivière d'OISE

LEGENDE :

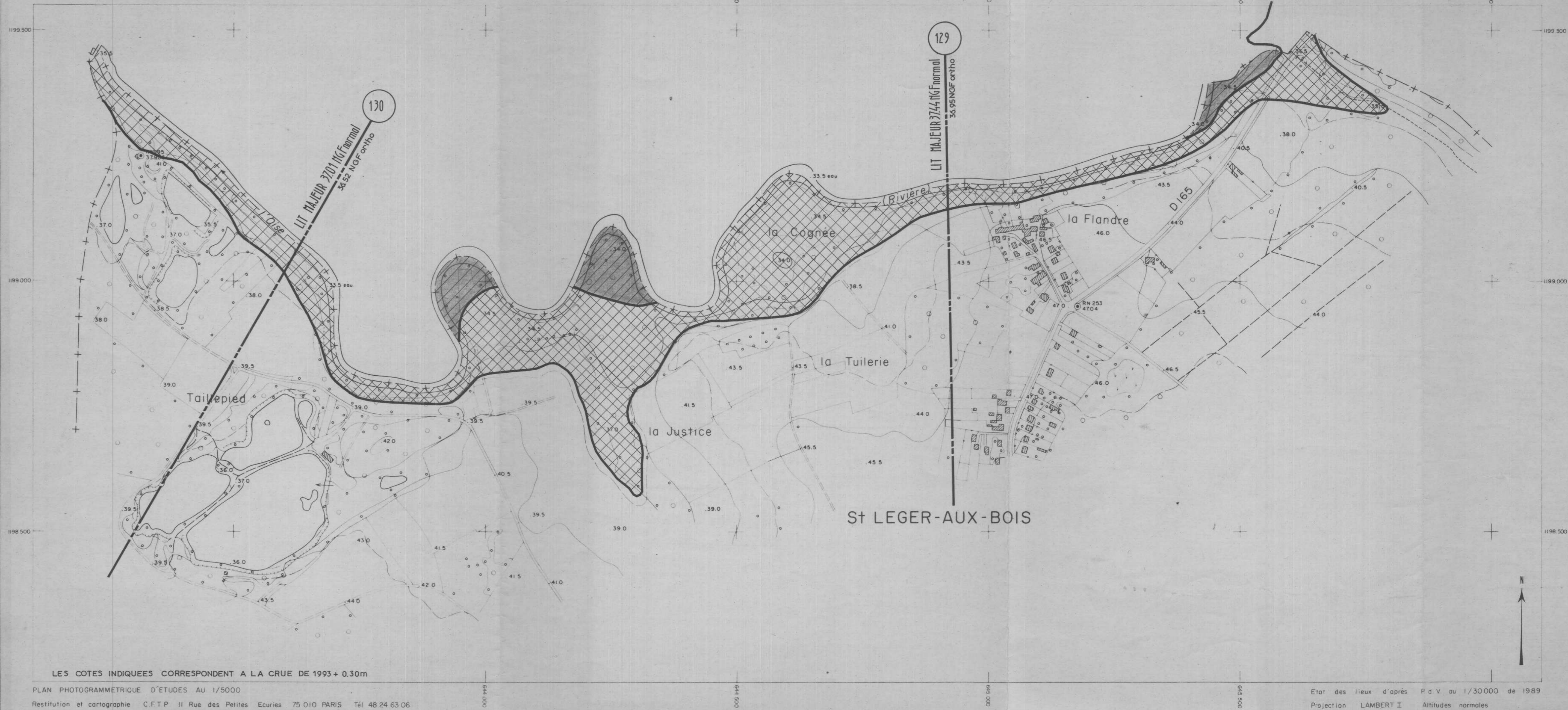
- Zone Rouge  
RISQUE IMPORTANT
- Zone Bleue  
RISQUE MODERE A IMPORTANT
- Zone Blanche  
RISQUE NUL A MODERE

ORGANISMES TECHNIQUES :  
 SERVICE DE LA NAVIGATION DE LA SEINE  
 2 Bd GAMBETTA - 60321 - COMPIEGNE cedex  
 tél : 44 20 20 10

CABINET ARVAL  
 11 rue LAMARTINE - 60800 - CREPY EN VALOIS  
 tél : 44 59 21 40

MODIFIE NOVEMBRE 1994

VALLEE DE L'OISE A ST LEGER-AUX-BOIS



LES COTES INDIQUEES CORRESPONDENT A LA CRUE DE 1993 + 0.30m

PLAN PHOTOGRAMMETRIQUE D'ETUDES AU 1/5000  
 Restitution et cartographie C.F.T.P. 11 Rue des Petites Ecuries 75 010 PARIS Tél 48 24 63 06

MAITRE D'OUVRAGE : PREFECTURE DE L'OISE  
Direction Départementale de la Protection Civile  
place de la Préfecture - 60022 - BEAUVAIS cedex  
tel : 44 48 48 20

MAITRE D'OEUVRE : DIRECTION DEPARTEMENTALE  
DE L'EQUIPEMENT DE L'OISE, Bd. Amyot  
d'Inville B.P. 317 - 60021 - BEAUVAIS cedex  
tel : 44 48 48 66

PLAN DE ZONAGE DU P.E.R. - ECHELLE : 1/50000

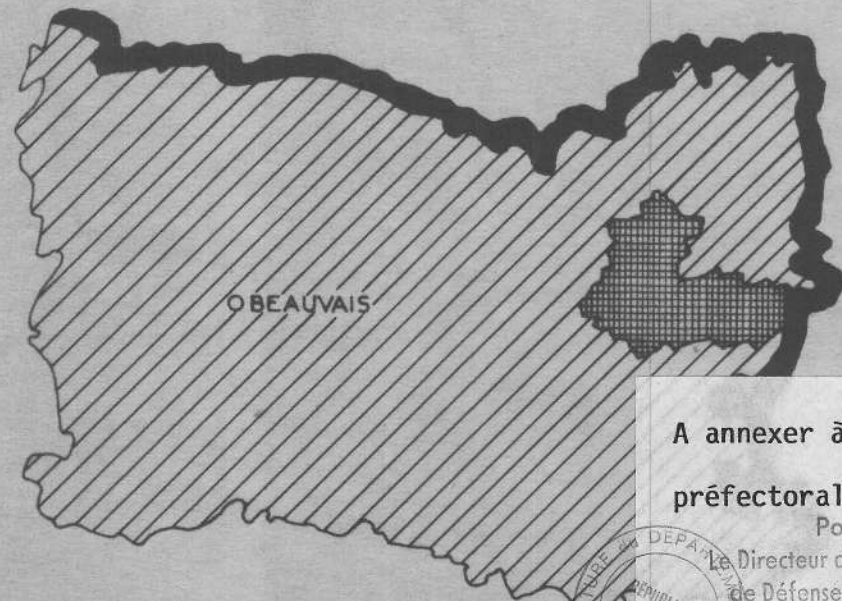
PREFECTURE DE L'OISE

PERIMETRE DE  
RISQUE NATUREL  
" INONDATIONS "

3

Commune de :

RIBECOURT-DRESLINCOURT



05 OCT. 1992

A annexer à l'arrêté

préfectoral du 1.10.1992

Pour le Préfet,


Le Directeur du Service Interministériel  
de Défense et de Protection Civile



Rivière d'OISE

LEGENDE :

J. GONTHIER



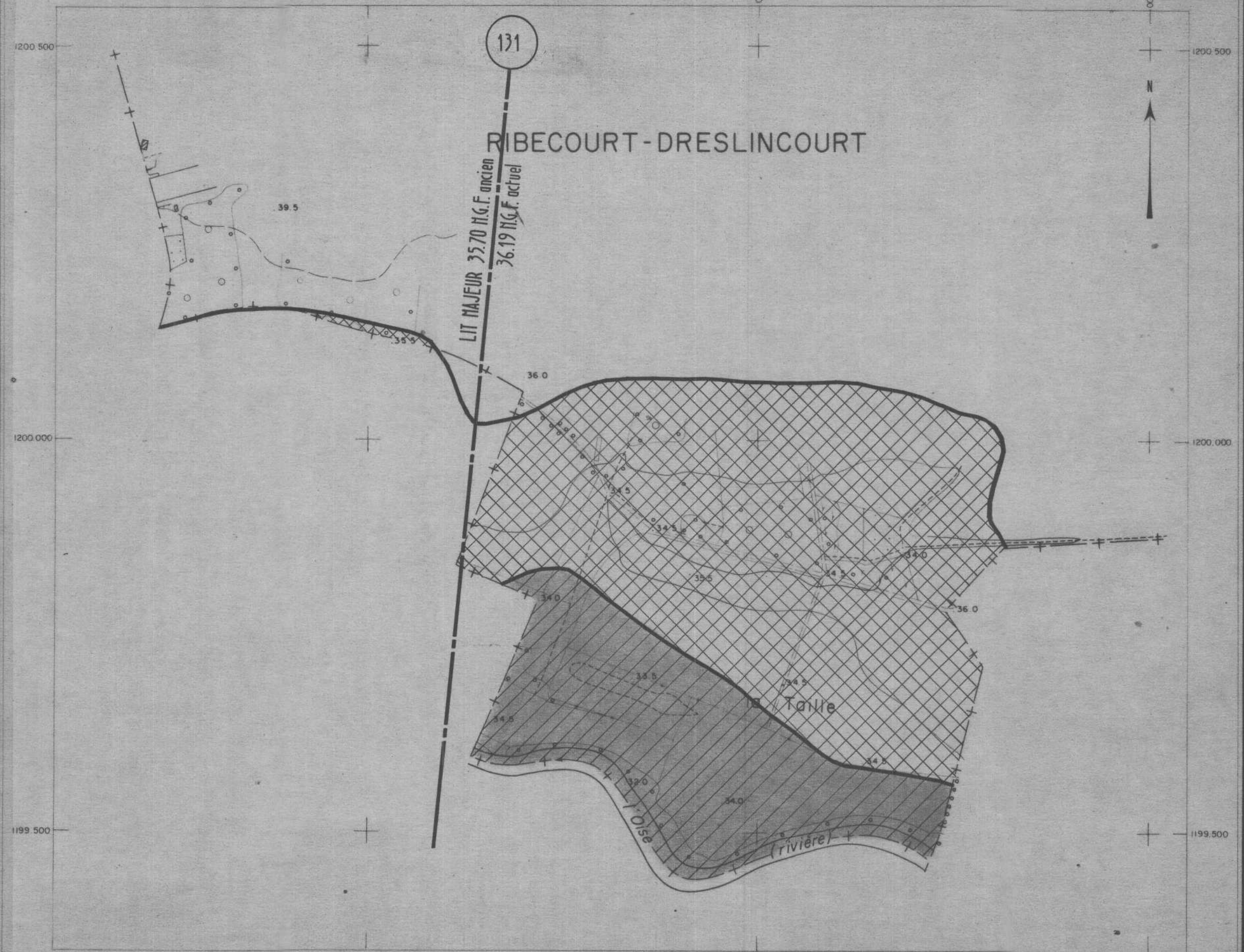
ORGANISMES TECHNIQUES :

SERVICE DE LA NAVIGATION DE LA SEINE  
2 Bd GAMBETTA - 60321 - COMPIEGNE cedex  
tel : 44 20 20 10

CABINET ARVAL

11 rue LAMARTINE - 60800 - CREPY EN VALOIS  
tel : 44 59 21 40

VALLEE DE L'OISE A RIBECOURT-DRESLINCOURT



PLAN PHOTOGRAMMETRIQUE D'ETUDES AU 1/5000

Restitution et cartographie C.F.T.P. II Rue des Petites Ecuries 75 010 PARIS Tél 48 24 63 06

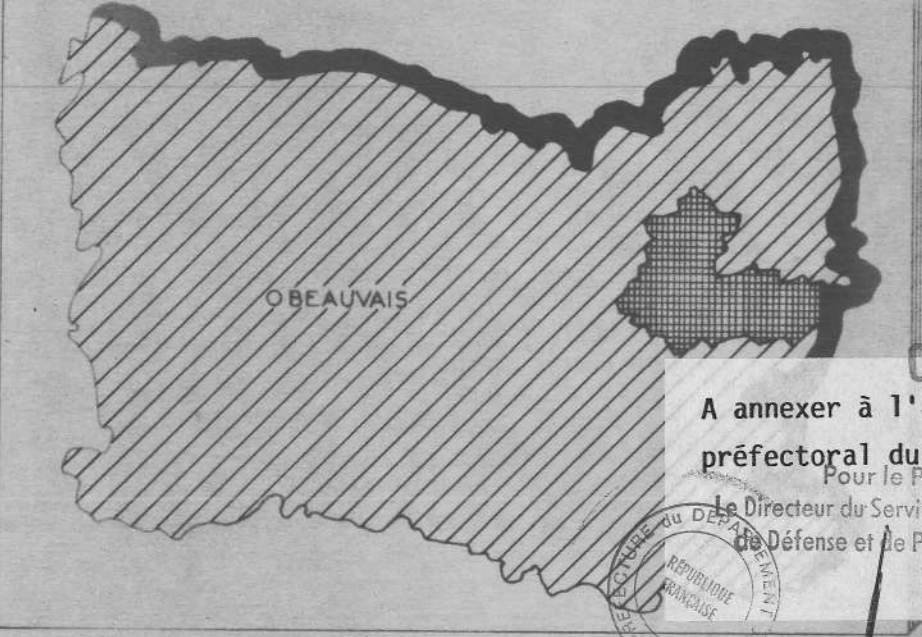
Etat des lieux d'après P.d.V. au 1/30 000 de 1989  
Projection LAMBERT I Altitudes normales

modifié Octobre 1991

**PLAN DE ZONAGE DU P.E.R.** - Echelle : 1/5000

PREFECTURE DE L'OISE  
**PERIMETRE DE  
 RISQUE NATUREL  
 " INONDATIONS "**

4 Commune de :  
**MONTMACQ**



05 OCT. 1992  
 A annexer à l'arrêté  
 préfectoral du 1.10.1992  
 pour le Préfet,  
 Le Directeur de Service Interdépartemental  
 de Défense et de Protection Civile

Rivière d'OISE

LEGENDE :

- Zone Rouge
- Zone Bleue
- Zone Blanche

J. GONTHIER

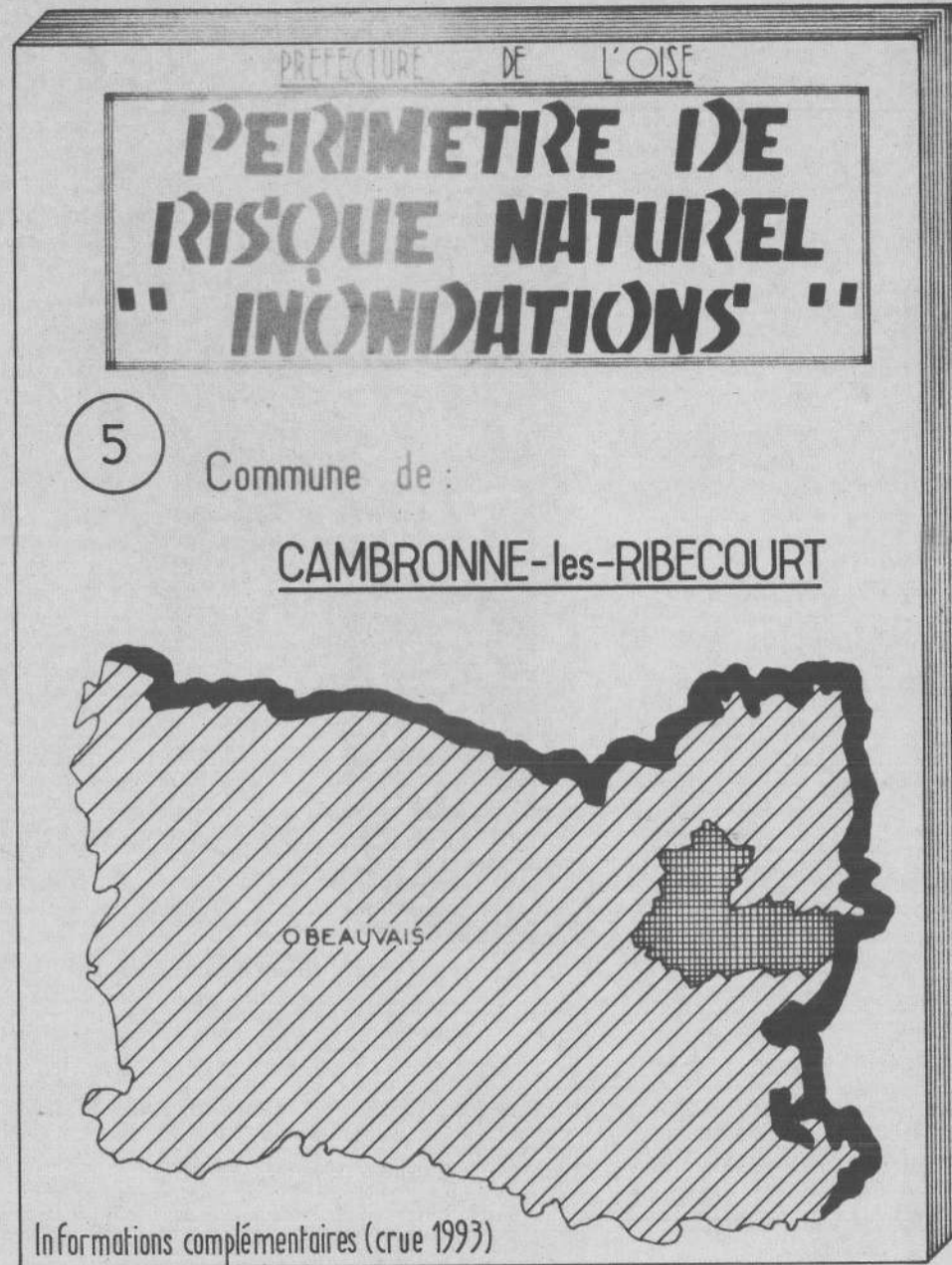
ORGANISMES TECHNIQUES :  
 SERVICE DE LA NAVIGATION DE LA SEINE  
 2 Bd GAMBETTA - 60321 - COMPIEGNE cedex  
 Tél. 44 20 20 10

CABINET ARVAL  
 11 rue LAMARTINE - 60800 - CREPY EN VALOIS  
 Tél. 44 59 21 40

modifié Octobre 1991



PLAN DE ZONAGE DU P.E.R. - ECHELLE : 1/5000



Rivière d'OISE

LEGENDE :

- Zone Rouge  
RISQUE IMPORTANT
- Zone Bleue  
RISQUE MODERE A IMPORTANT
- Zone Blanche  
RISQUE NUL A MODERE

ORGANISMES TECHNIQUES :

SERVICE DE LA NAVIGATION DE LA SEINE  
 2 Bd GAMBETTA - 60321 - COMPIEGNE cedex  
 tél : 44 20 20 10

CABINET ARVAL  
 11 rue LAMARTINE - 60800 - CREPY EN VALOIS  
 tél : 44 59 21 40

MODIFIE NOVEMBRE 1994

modifié Octobre 1991

VALLEE DE L'OISE A CAMBRONNE-LES-RIBECOURT



LES COTES INDIQUEES CORRESPONDENT A LA CRUE DE 1993 +0.30m

**PLAN DE ZONAGE DU P.E.R. — ECHELLE : 1/5000**

PREFECTURE DE L'OISE  
**PERIMETRE DE RISQUE NATUREL "INONDATIONS"**

6 Commune de : **LE PLESSIS-BRION**

Informations complémentaires (crue 1993)

Rivière d'OISE

**LEGENDE :**

- Zone Rouge  
RISQUE IMPORTANT
- Zone Bleue  
RISQUE MODERE A IMPORTANT
- Zone Blanche  
RISQUE NUL A MODERE

ORGANISMES TECHNIQUES :  
 SERVICE DE LA NAVIGATION DE LA SEINE  
 2 Bd GAMBETTA - 60321 - COMPIEGNE cedex  
 tél. 44 20 20 10

CABINET ARVAL  
 11 rue LAMARTINE - 60800 - CREPY EN VALOIS  
 tél. 44 59 21 40

MODIFIE NOVEMBRE 1994

modification Octobre 1991  
 modification Avril 1992



LES COTES INDIQUEES CORRESPONDENT A LA-CRUE DE 1993 + 0.30m

COMMUNE DE PLESSIS BRION  
 Echelle: 1/5000



**PLAN DE ZONAGE DU P.E.R.** — ECHELLE : 1/5000

PREFECTURE DE L'OISE

**PERIMETRE DE RISQUE NATUREL "INONDATIONS"**

7 Commune de : **THOUROTTE**

Informations complémentaires (crue 1993)

Rivière d'OISE

LEGENDE :

- Zone Rouge  
RISQUE IMPORTANT
- Zone Bleue  
RISQUE MODERE A IMPORTANT
- Zone Blanche  
RISQUE NUL A MODERE

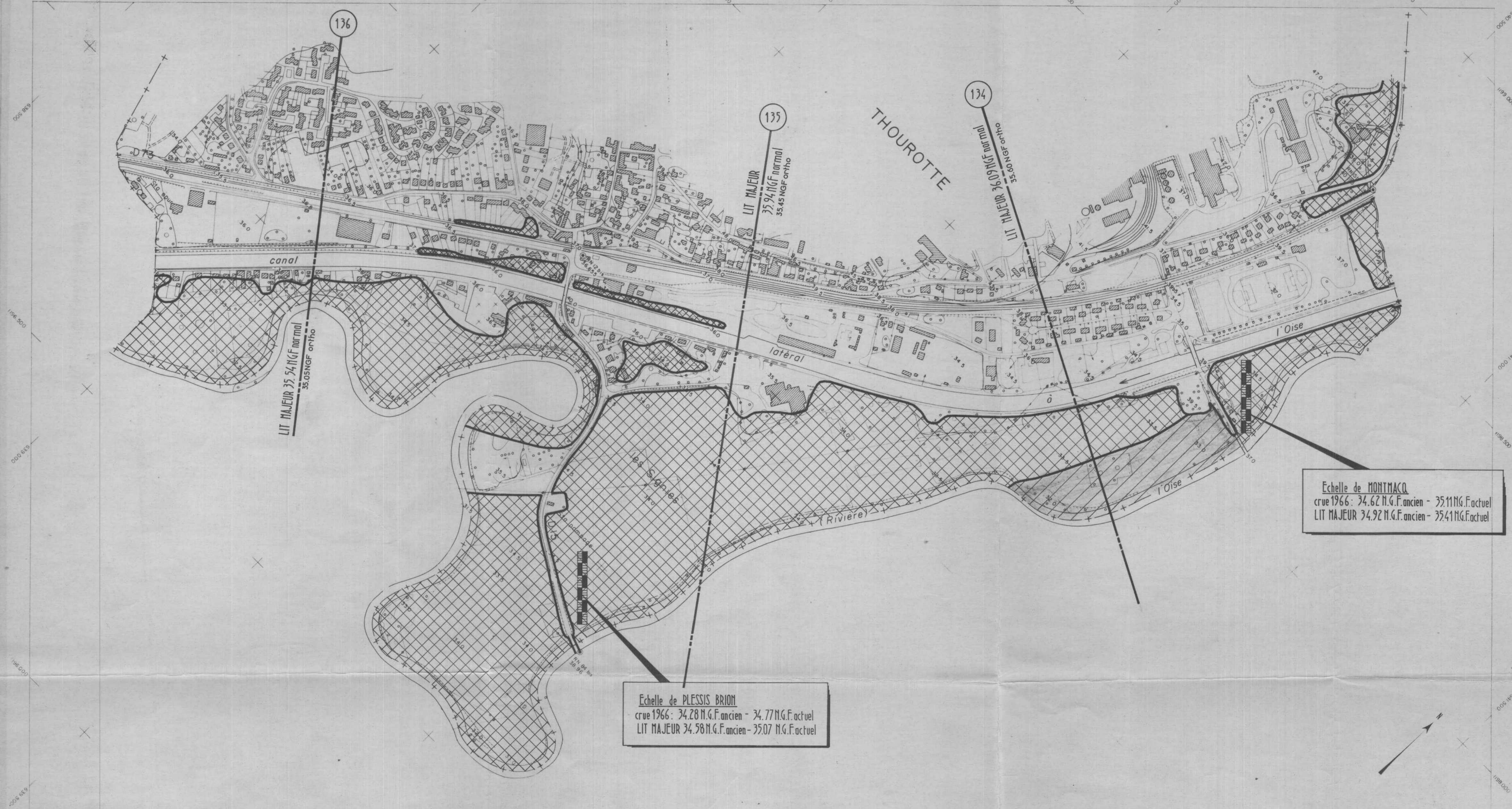
ORGANISMES TECHNIQUES :  
 SERVICE DE LA NAVIGATION DE LA SEINE  
 2 Bd GAMBETTA - 60521 - COMPIEGNE cedex  
 Tél : 44 20 20 10

CABINET ARVAL  
 11 rue LAMARTINE - 60800 - CREPY EN VALOIS  
 Tél : 44 59 21 40

MODIFIE NOVEMBRE 1994

modification Octobre 1991

VALLEE DE L'OISE A THOUROTTE



**Echelle de PLESSIS BRION**  
 crue 1966 : 34,28 N.G.F.ancien - 34,77 N.G.F.actuel  
 LIT MAJEUR 34,58 N.G.F.ancien - 35,07 N.G.F.actuel

**Echelle de MONTMACQ**  
 crue 1966 : 34,62 N.G.F.ancien - 35,11 N.G.F.actuel  
 LIT MAJEUR 34,92 N.G.F.ancien - 35,41 N.G.F.actuel

LES COTES INDIQUEES CORRESPONDENT A LA CRUE DE 1993 + 0.30 m

PLAN PHOTOGRAMMETRIQUE D'ETUDES AU 1/5000  
 Restitution et cartographie C.F.T.P. 11 Rue des Petites Ecuries 75 010 PARIS Tél 48 24 63 06

Etat des lieux d'après P.d.V. au 1/30000 de 1989  
 Projection LAMBERT I Altitudes normales

**PLAN DE ZONAGE DU P.E.R.** — ECHELLE : 1/5000



Rivière d'OISE

LEGENDE :

- Zone Rouge  
RISQUE IMPORTANT
- Zone Bleue  
RISQUE MODERE A IMPORTANT
- Zone Blanche  
RISQUE NUL A MODERE

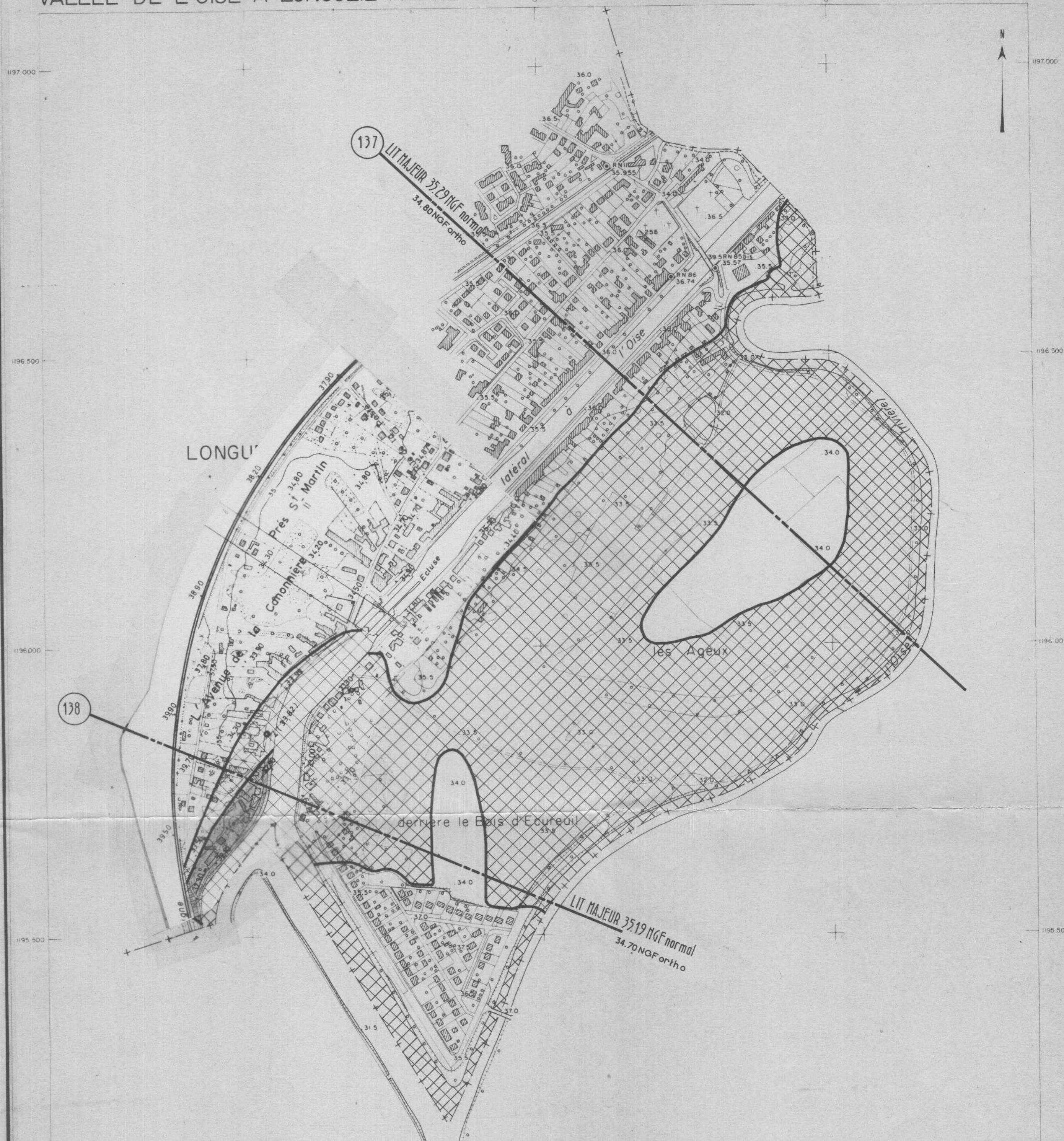
ORGANISMES TECHNIQUES  
 SERVICE DE LA NAVIGATION DE LA SEINE  
 2 Bd GAMBETTA - 60321 - COMPIEGNE cedex  
 tél. 44 20 20 10

CABINET ARVAL  
 11 rue LAMARTINE - 60800 - CREPY EN VALOIS  
 tél. 44 59 21 40

MODIFIE NOVEMBRE 1994

modifié Octobre 1991

**VALLEE DE L'OISE A LONGUEIL-ANNEL**



LES COTES INDIQUEES CORRESPONDENT A LA CRUE DE 1993 + 0.30 m

**PLAN DE ZONAGE DU P.E.R.** - ECHELLE : 1/5000

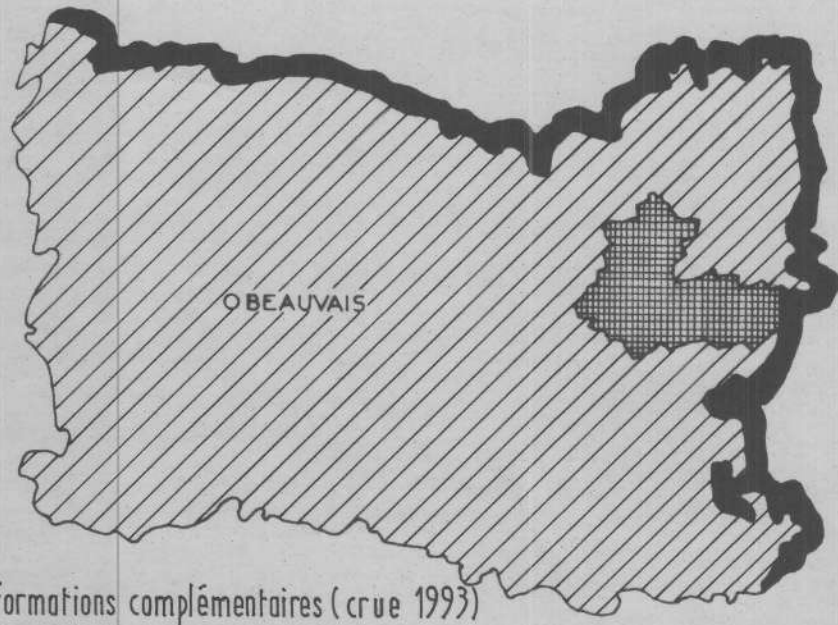
PREFECTURE DE L'OISE

**PERIMETRE DE  
 RISQUE NATUREL  
 " INONDATIONS "**

9

Commune de :

**JANVILLE**



Informations complémentaires (crue 1993)

Rivière d'OISE

LEGENDE :

- Zone Rouge  
RISQUE IMPORTANT

- Zone Bleue  
RISQUE MODERE  
A IMPORTANT

- Zone Blanche  
RISQUE NUL A  
MODERE

ORGANISMES TECHNIQUES :

SERVICE DE LA NAVIGATION DE LA SEINE  
 2 Bd GAMBETTA - 60321 - COMPIEGNE cedex  
 Tél : 44 20 20 10

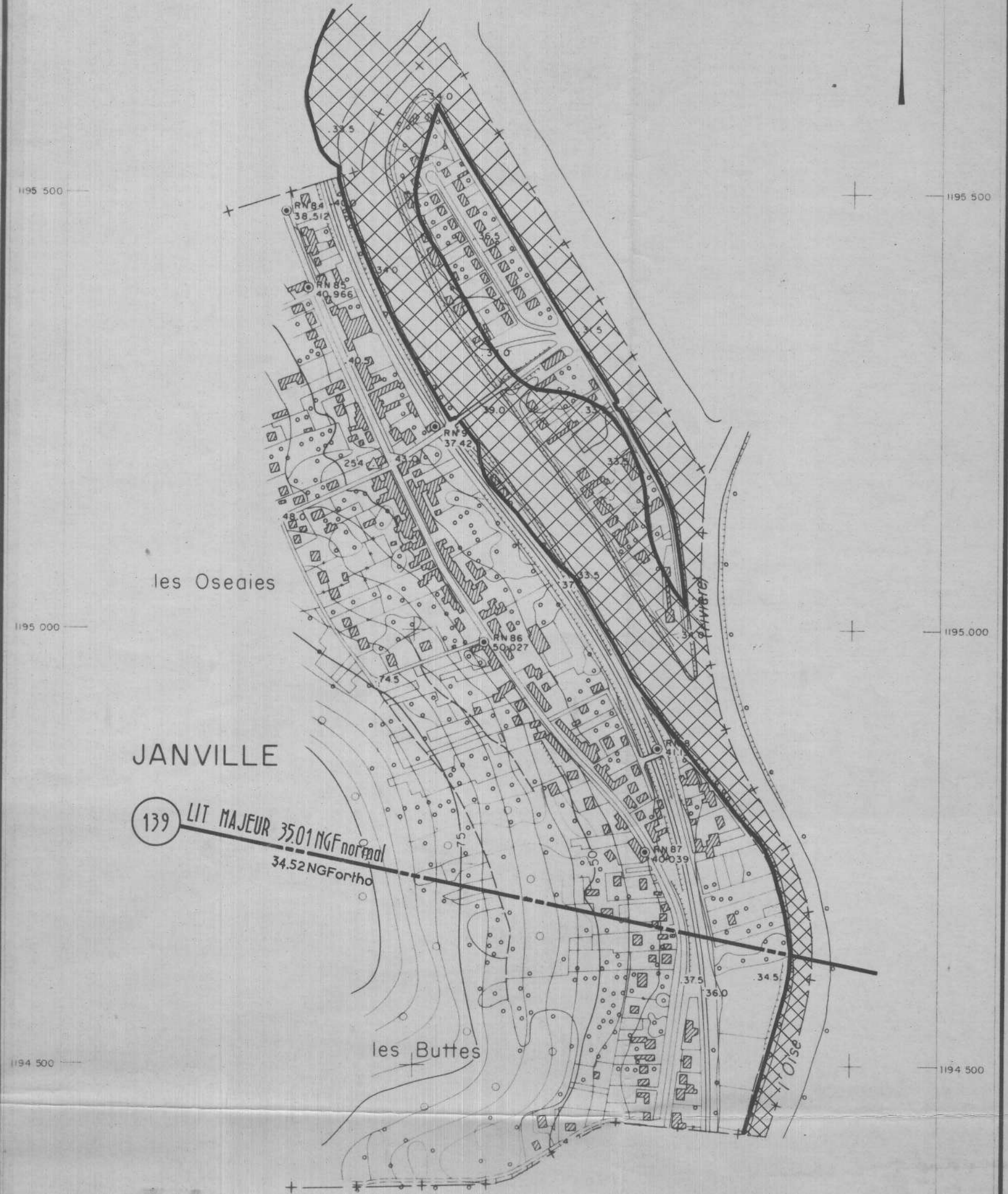
CABINET ARVAL

11 rue LAMARTINE - 60800 - CREPY EN VALOIS  
 Tél : 44 59 21 40

MODIFIE NOVEMBRE 1994

modifié Octobre 1991

VALLEE DE L'OISE A JANVILLE



LES COTES INDIQUEES CORRESPONDENT A LA CRUE DE 1993+0.30m

Etat des lieux d'après P.d.V. au 1/30 000 de 1989

Projection LAMBERT I Altitudes normales

PLAN PHOTOGRAMMETRIQUE D'ETUDES AU 1/5000

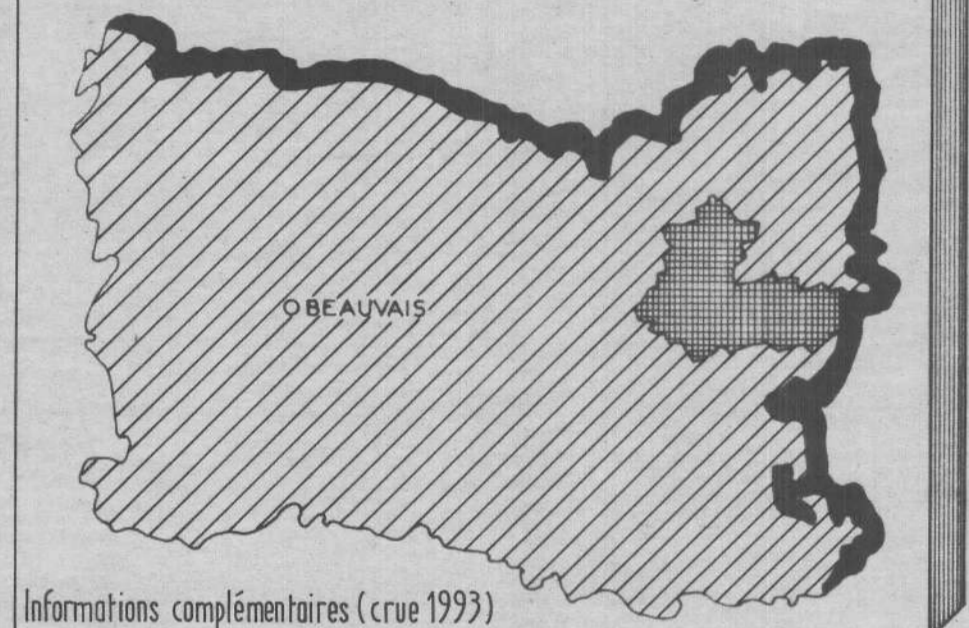
Restitution et cartographie C.F.T.P. 11 Rue des Petites Ecuries 75 010 PARIS Tél. 48 24 63 06

005 865

**PLAN DE ZONAGE DU P.E.R.** - ECHELLE : 1/5000

PREFECTURE DE L'OISE  
**PERIMETRE DE RISQUE NATUREL "INONDATIONS"**

10 Commune de : **CLAIROIX**



Rivière d'OISE

LEGENDE :

- Zone Rouge RISQUE IMPORTANT
- Zone Bleue RISQUE MODERE A IMPORTANT
- Zone Blanche RISQUE NUL A MODERE

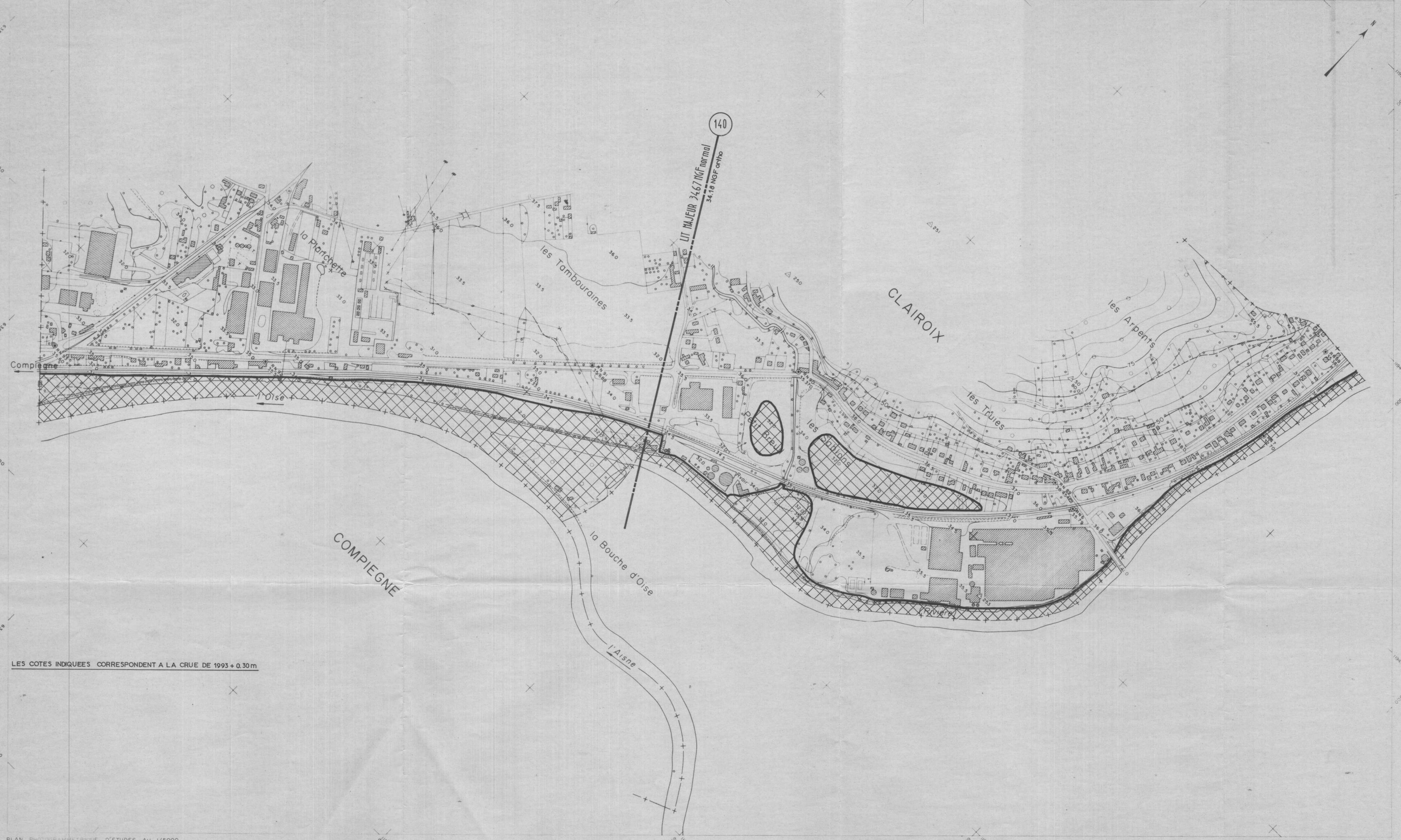
ORGANISMES TECHNIQUES :  
 SERVICE DE LA NAVIGATION DE LA SEINE  
 2 Bd GAMBETTA - 60321 - COMPIEGNE cedex  
 Tél. 44 20 20 10

CABINET ARVAL  
 11 rue LAMARTINE - 60800 - CREPY EN VALOIS  
 Tél. 44 59 21 40

MODIFIE NOVEMBRE 1994

modifié Octobre 1991  
 modifié Avril 1992

VALLEE DE L'OISE A CLAIROIX

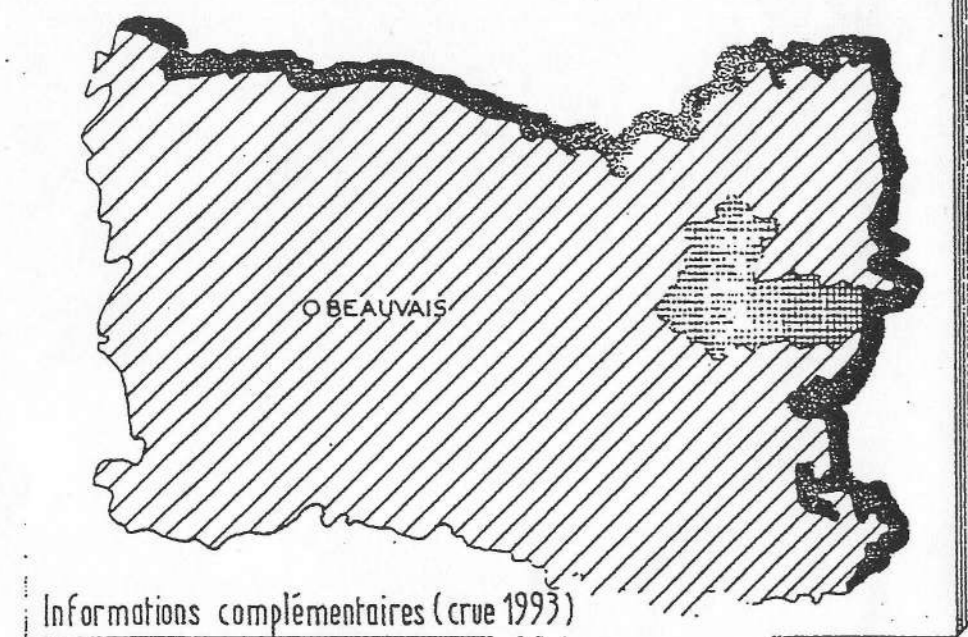


LES COTES INDIQUEES CORRESPONDENT A LA CRUE DE 1993 + 0.30 m

**PLAN DE ZONAGE DU P.E.R.** Echelle: 1/5000

PREFECTURE DE L'OISE  
**PERIMETRE DE  
 RISQUE NATUREL  
 " INONDATIONS "**

11 Commune de:  
**CHOISY-AU-BAC**



Informations complémentaires (crue 1993)

Rivière d'Oise

LEGEND

- Zone Rouge  
RISQUE IMPORTANT
- Zone Bleue  
RISQUE MODERE  
A IMPORTANT
- Zone Blanche  
RISQUE NUL A  
MODERE

ORGANISMES TECHNIQUES  
 SERVICE DE LA NAVIGATION DE LA SEINE  
 2 Bd GAMBETTA - 60221 - COMPIEGNE cedex  
 Tél. 44 20 20 10

BISET ARVAL  
 44 MARTINE - 60200 - CREPY EN VALOIS  
 Tél. 44 59 21 40

MODIFIE NOVEMBRE 1994

modifié Octobre 1991

