



VOLUME 2

PLANS REGLEMENTAIRES

Parc éolien de la Fosse Descroix

—
SAS « Parc éolien de la Fosse Descroix »

**Communes de Romescamps,
Gourchelles et Fouilloy**

Département : Oise (60)

Jun 2020 – VERSION N°2



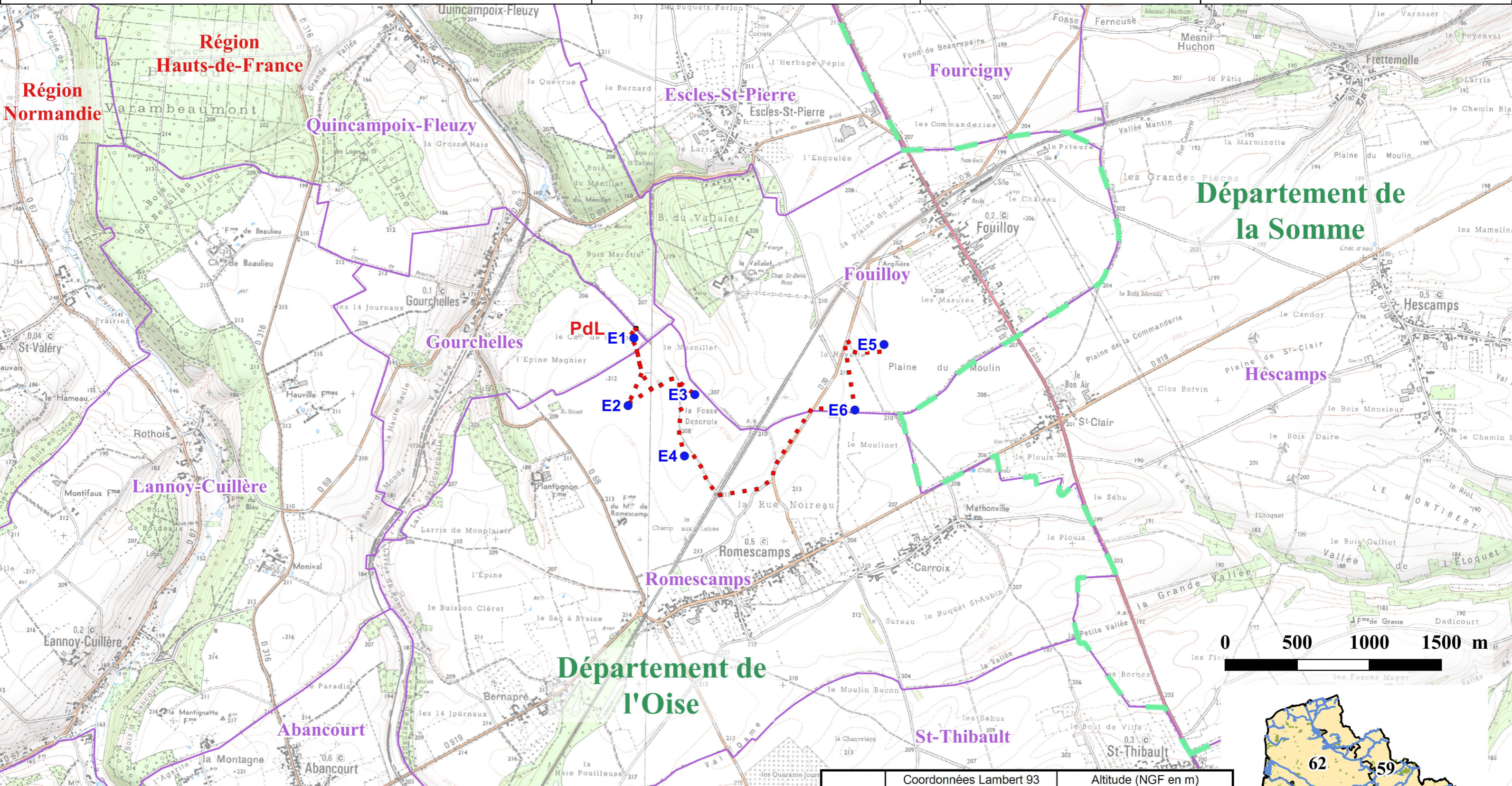


Octobre 2019

Sources : IGN 25®, WKN France
Copie et reproduction interdites

Plan de situation

Echelle : 1 / 25 000




Légende

- Eolienne
- ★ Localisation du projet
- Poste de livraison
- Câblage inter-éolien
- Limite de département
- Limite de région
- Limites administratives
- Limites communales

Entité	Coordonnées Lambert 93		Altitude (NGF en m)	
	X (m)	Y (m)	Au sol	En bout de pale (maximum selon plafond aérien)
E1	613 054	6 959 339	208,3 m	123,3 m
E2	613 019	6 958 869	210,4 m	111,8 m
E3	613 476	6 958 943	208,5 m	115,2 m
E4	613 401	6 958 522	207,6 m	107,6 m
E5	614 788	6 959 293	210,1 m	121,2 m
E6	614 586	6 958 841	209,4 m	112,8 m
PdL	613 063	6 959 403	208 m	-





Sources : IGN 25®, WKN France, Corine Land Cover
Copie et reproduction interdites

Remarque : selon les informations disponibles à la date de réalisation de la cartographie,
il n'existe pas de réseau enterré aux abords immédiats des installations projetées.

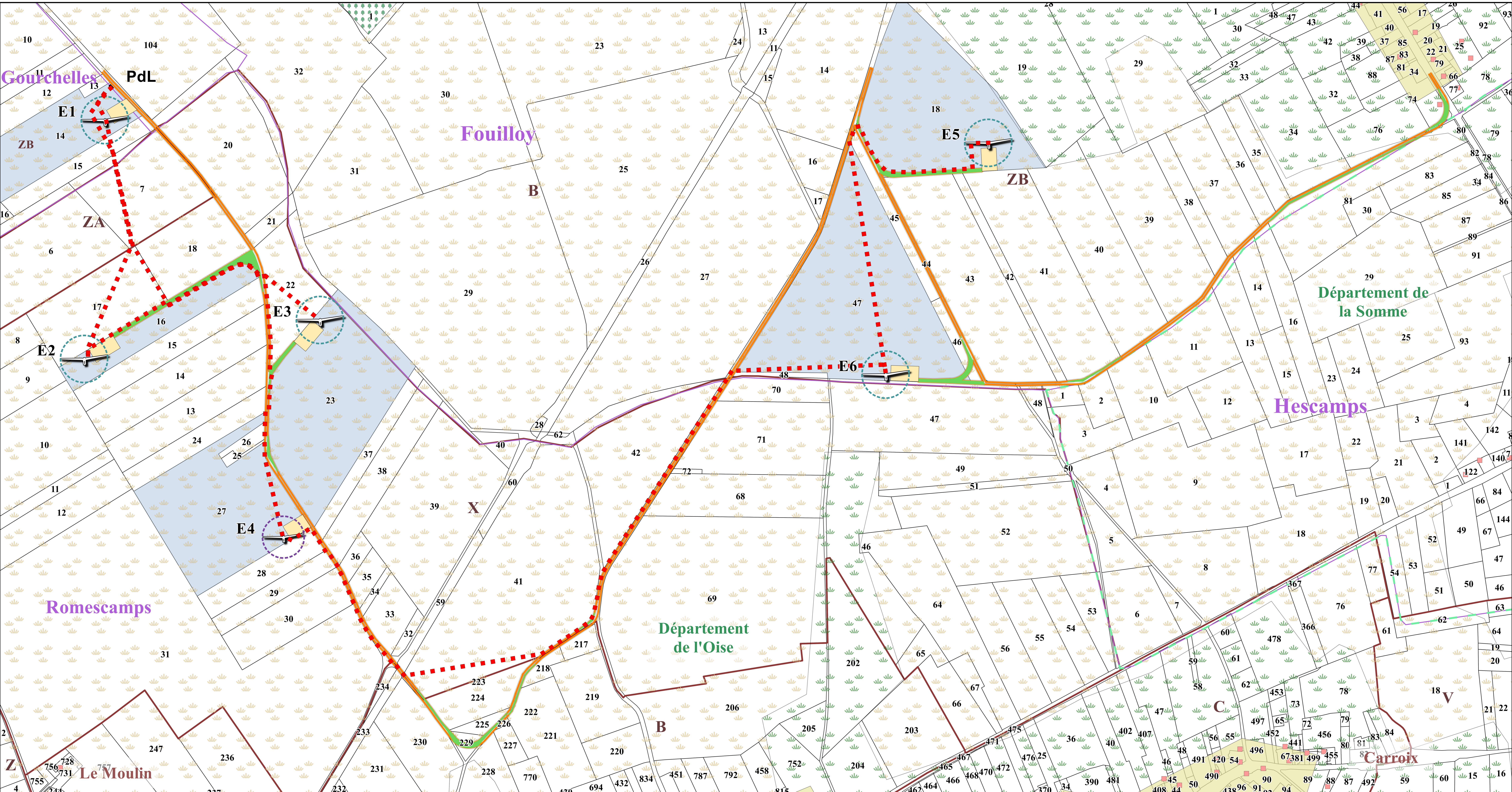
Plan d'ensemble

Octobre 2019


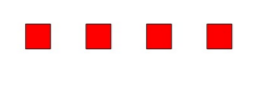
















Echelle : 1 / 2 500e
Format A0

 **WKN France**
SAS Parc éolien de la Fosse Descroix

 **ATER Environnement**
Aménagement du Territoire - Energies Renouvelables



Légende

 Eolienne	 Câblage inter-éolien	Occupation du sol	 Limites communales	 Parcelles cadastrales
 Zone de surplomb (41 m)	 Plateformes	 Terres arables hors périmètres d'irrigation	 Limite de département	 Parcelles d'implantation des éoliennes et poste de livraison
 Zone de surplomb (46,25 m)	 Chemins d'accès existants	 Prairies	 Habitations	 Sections cadastrales
 Poste de livraison	 Chemins d'accès à créer	 Tissu urbain discontinu		
	 Forêts de feuillus			

0 250 500 750 1000 m

