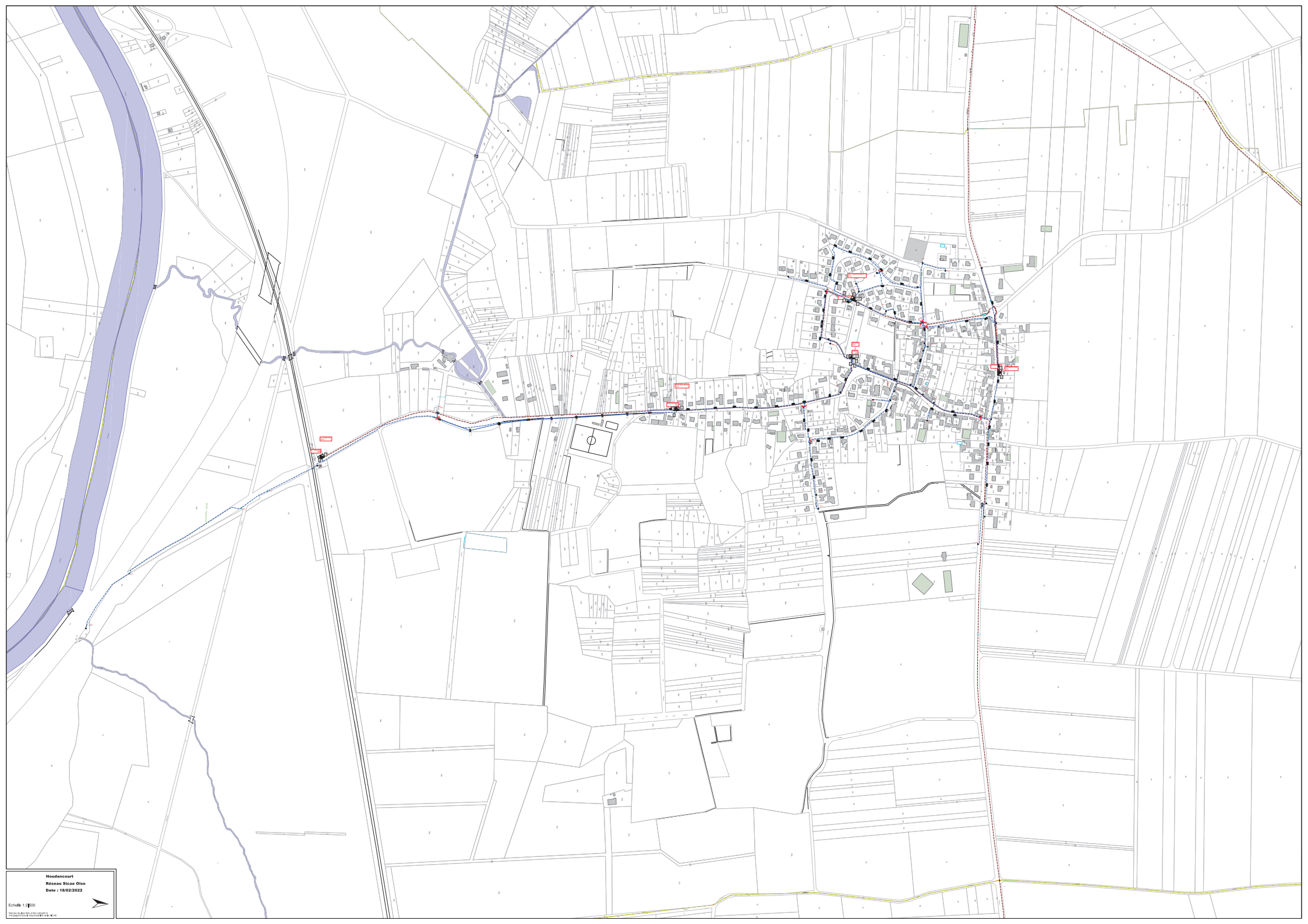


Grandfrenoy
Réseau Sicae Oise
Date : 18/02/2022

Echelle : 1:3000



Version de la carte : 003 (révisé)
Projeté sur WGS84/UTM N 48

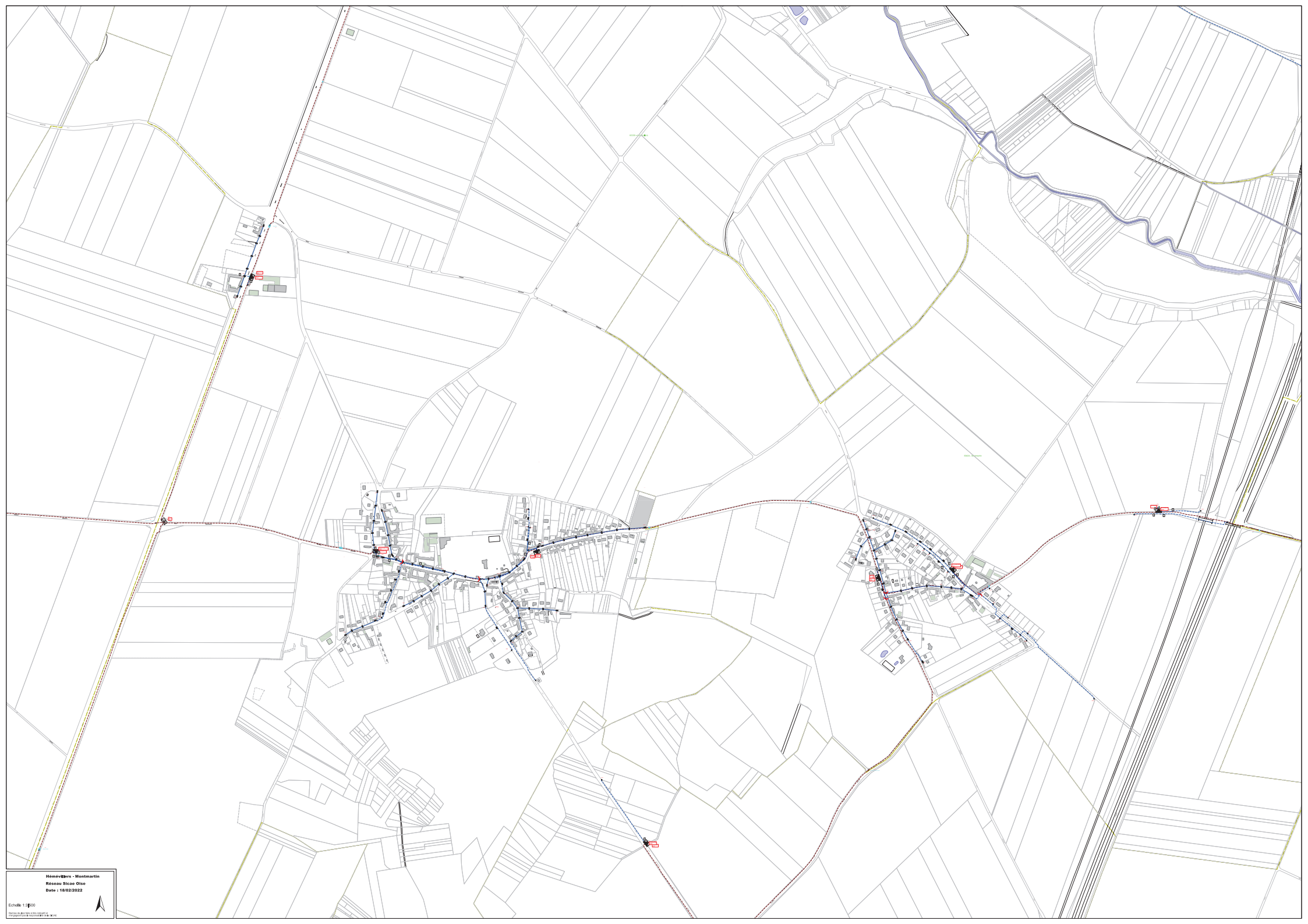


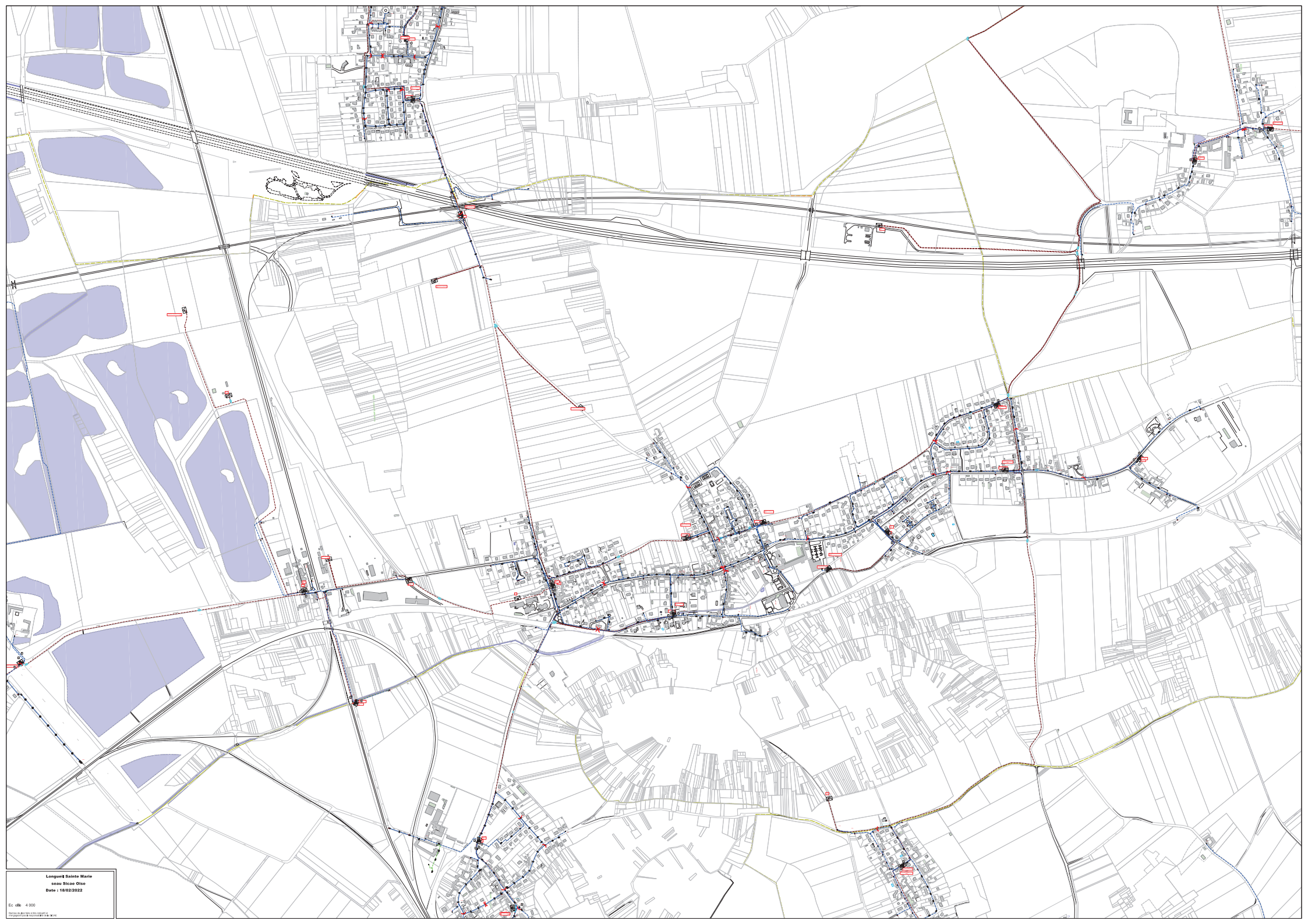
Houdencourt
Réseau Sicae Oise
Date : 18/02/2022

Echelle : 1:3000



Version de la planche : 001
Projet de la commune de Houdencourt





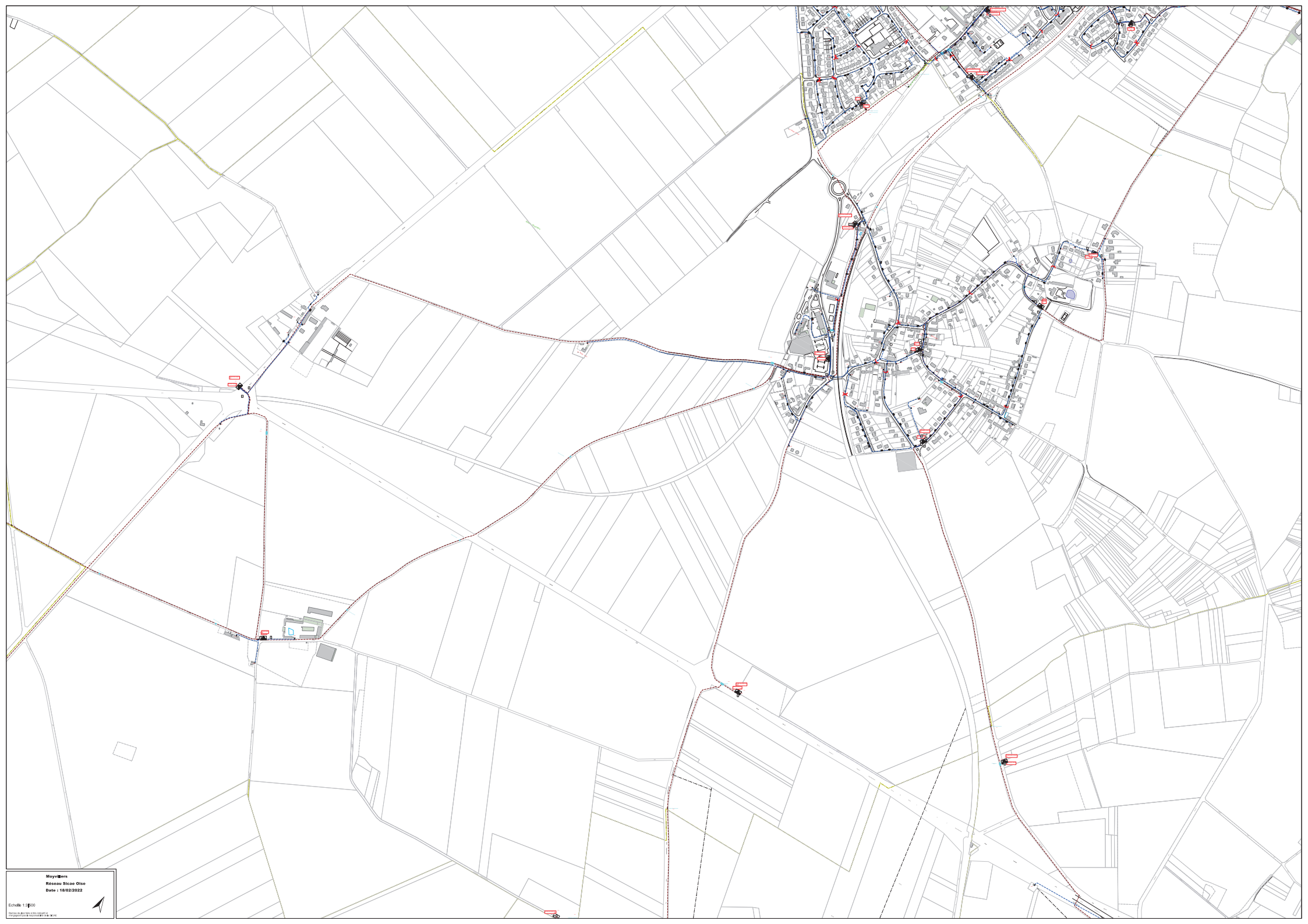
Longueil Sainte-Marie
seau Sûreté
Date : 18/02/2022

Et. 400 : 4 000
Projet de loi C-58 (Sécurité)
Projet de loi C-58 (Sécurité)



Langueil Sainte-Me in
Réseau Sicae Oise
Date: 18/02/2022

Echelle: 1:4000
N



Moylères
Réseau Sicae Oise
Date : 18/02/2022

Echelle : 1:3000



Version de la base de données : 18/02/2022
Projeté sur WGS84/UTM/31N



Remy
Réseau Sicae Oise
Date : 18/02/2022

Echelle : 1:3000



Version de la plan : 003 (02/2022)
Projeté sur WGS84/UTM N 48



Sivessort
Réseau Sicae Oise
Date : 18/02/2022

Echelle : 1:300



Projeté sur WGS84/UTM N31U